相模湾定置網(3)写真　　＊三浦半島西岸に位置する定置網「笠島沖」　H23.10.24

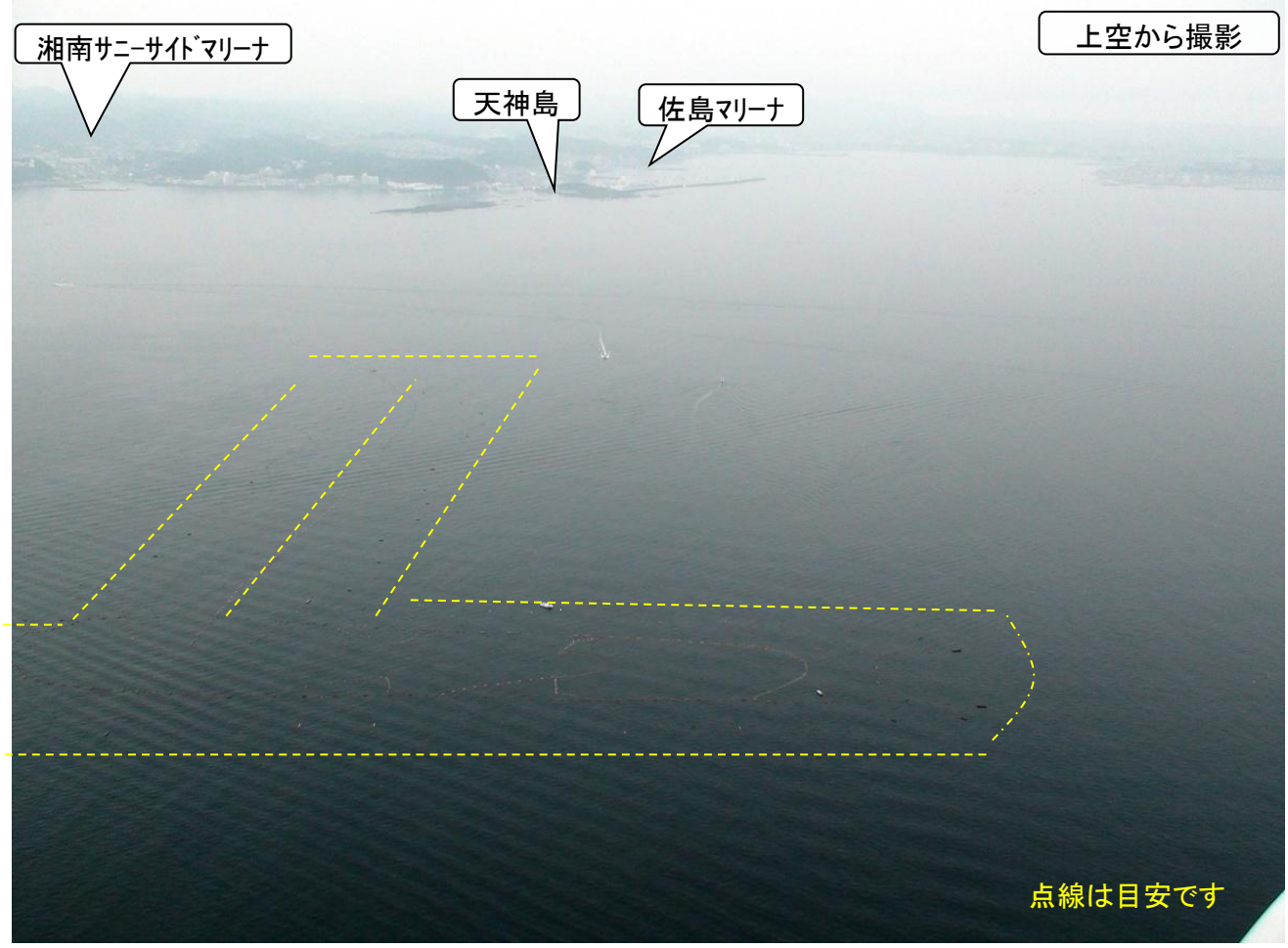

東端部
N　35－13－21
E　139－35－1

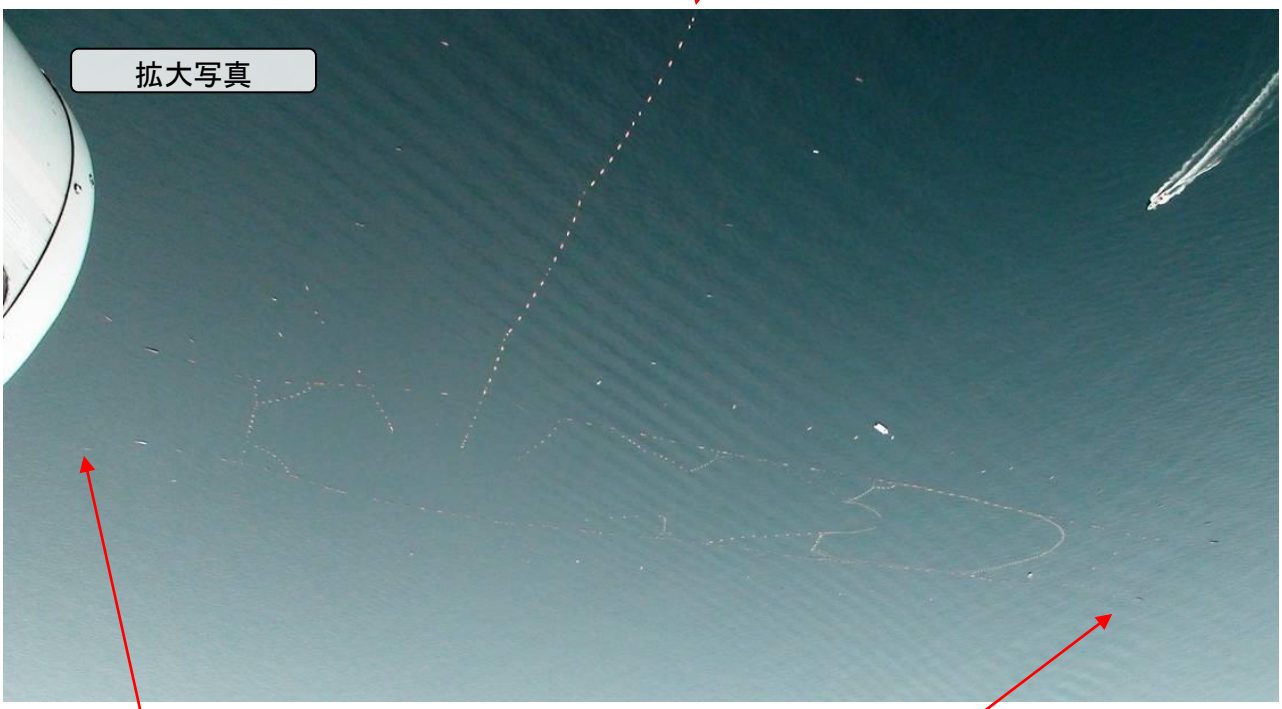

北西端部
N　35－13－22
E　139－35－28

南西端部
N　35－13－0.4
E　139－34－29

南側から定置網西端部を撮影

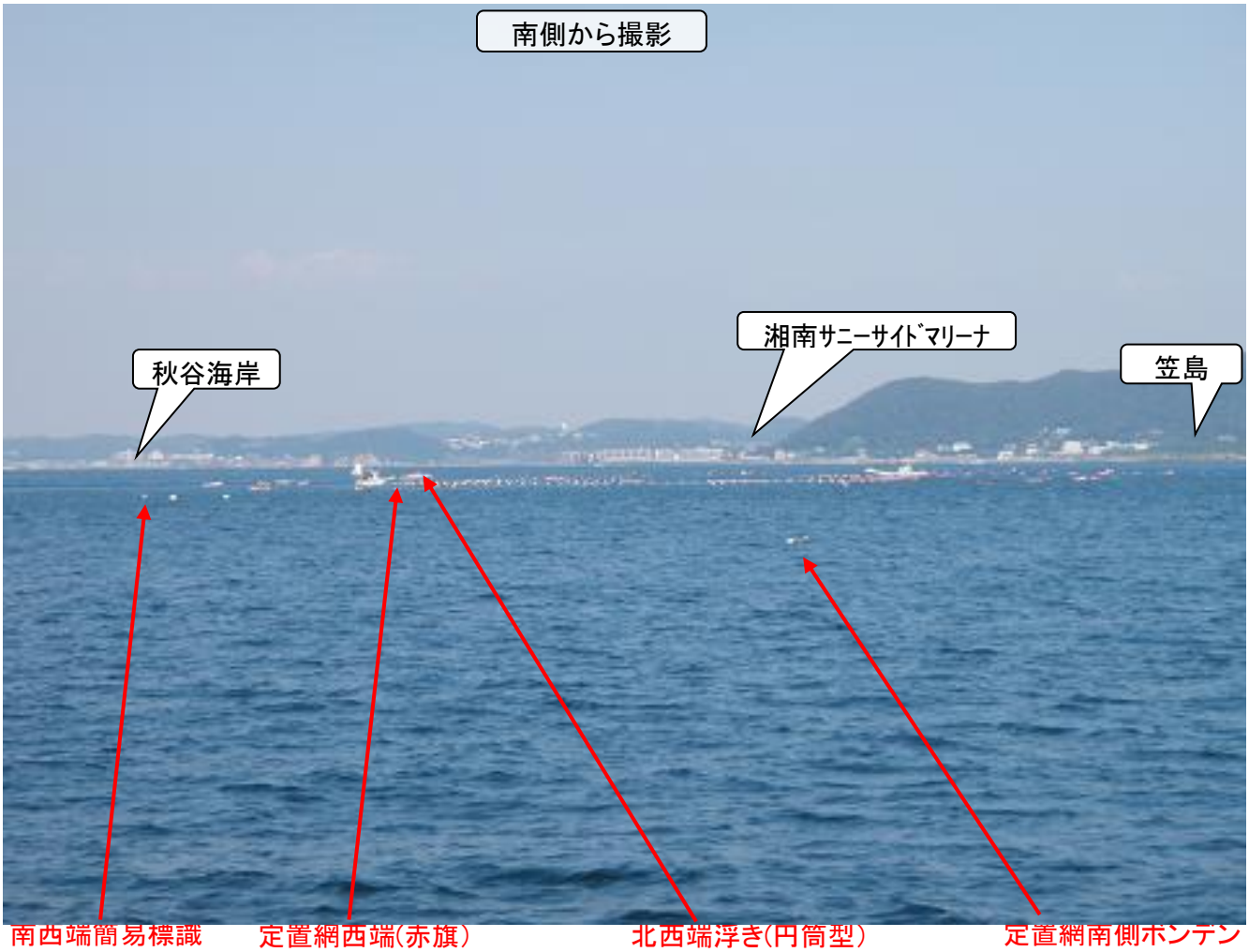

南西端簡易標識
N 35-13-0.4
E 139-34-29

定置網西端(赤旗)

北西端浮き(円筒型)
N 35-13-22
E 139-34-28

定置網南側ボンデン

南西端部に設置されたボンデン及び簡易標識(灯火:黄)

定置網西端部の状況

西端部に設置された赤旗



定置網北西端部の状況

北西端部の円筒形浮き

定置網（西端付近）付近から定置網全景（東側方向）を撮影



定置網（北西端付近）状況（西側から撮影）

定置網（南西端付近）状況（西側から撮影）

定置網（北西端付近）状況（北北東側から撮影）

西端部に設置された赤旗（北側から撮影）