相模湾定置網(6)写真　　＊三浦半島西岸に位置する定置網「黒埼沖」

南側から撮影



北西端浮き
N35-10.730
E139-35.760

簡易標識

南西端浮き
N35-10.600
E139-35.750



最西端に設置されている簡易標識・浮き及び定置網全景





最西端簡易標識・赤旗及び浮き

最西端赤旗及び浮き



北西端部（南西から撮影）

南西端部（南西から撮影）



定置網を示すボンデンの状況



定置網を示すボンデ最西端及び浮きの状況