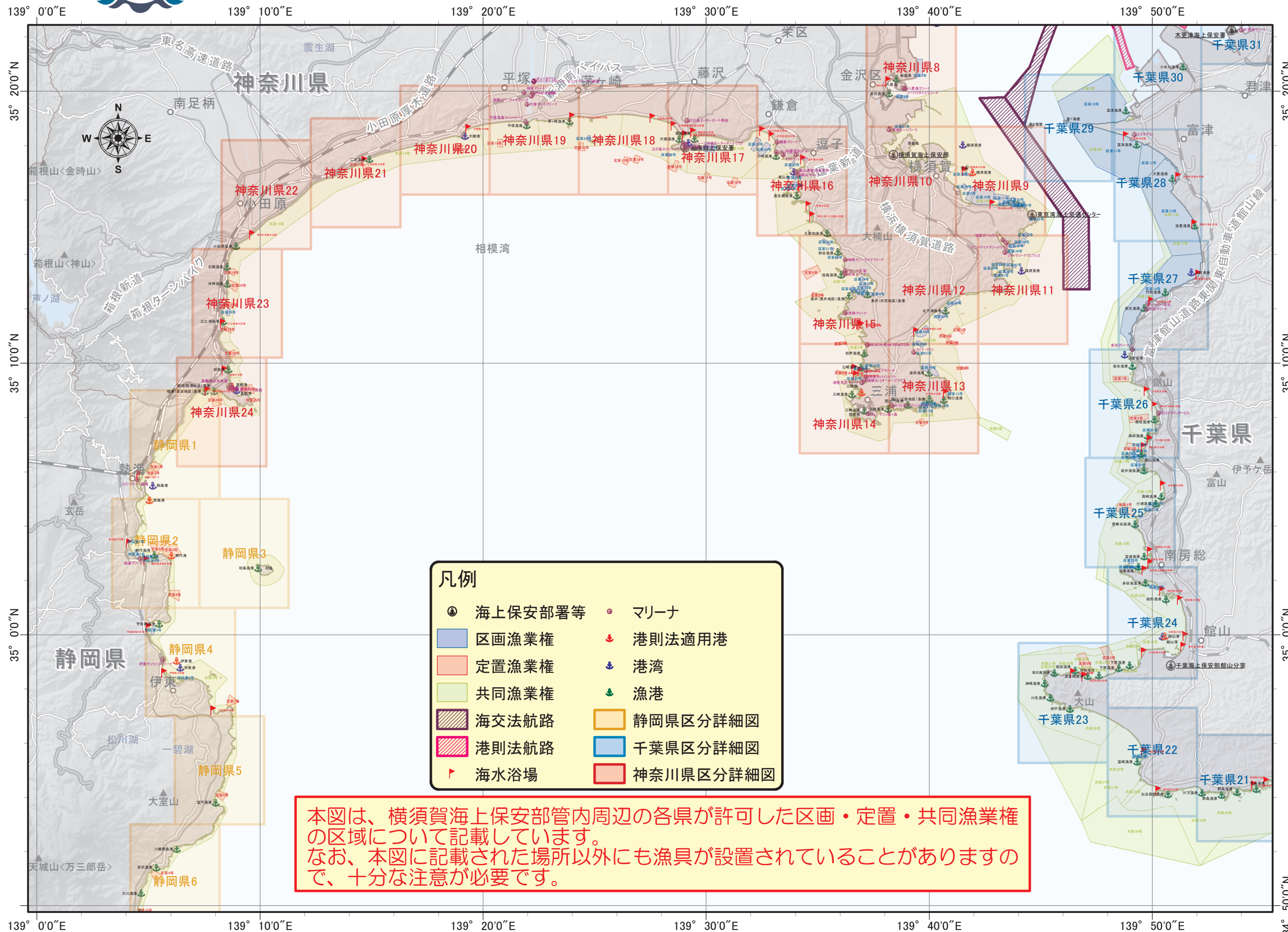




横須賀海上保安部 区画・定置・共同漁業権参考図

小型定置網は、本図に記載された場所以外にも設置されている可能性がありますので、十分な注意が必要です。

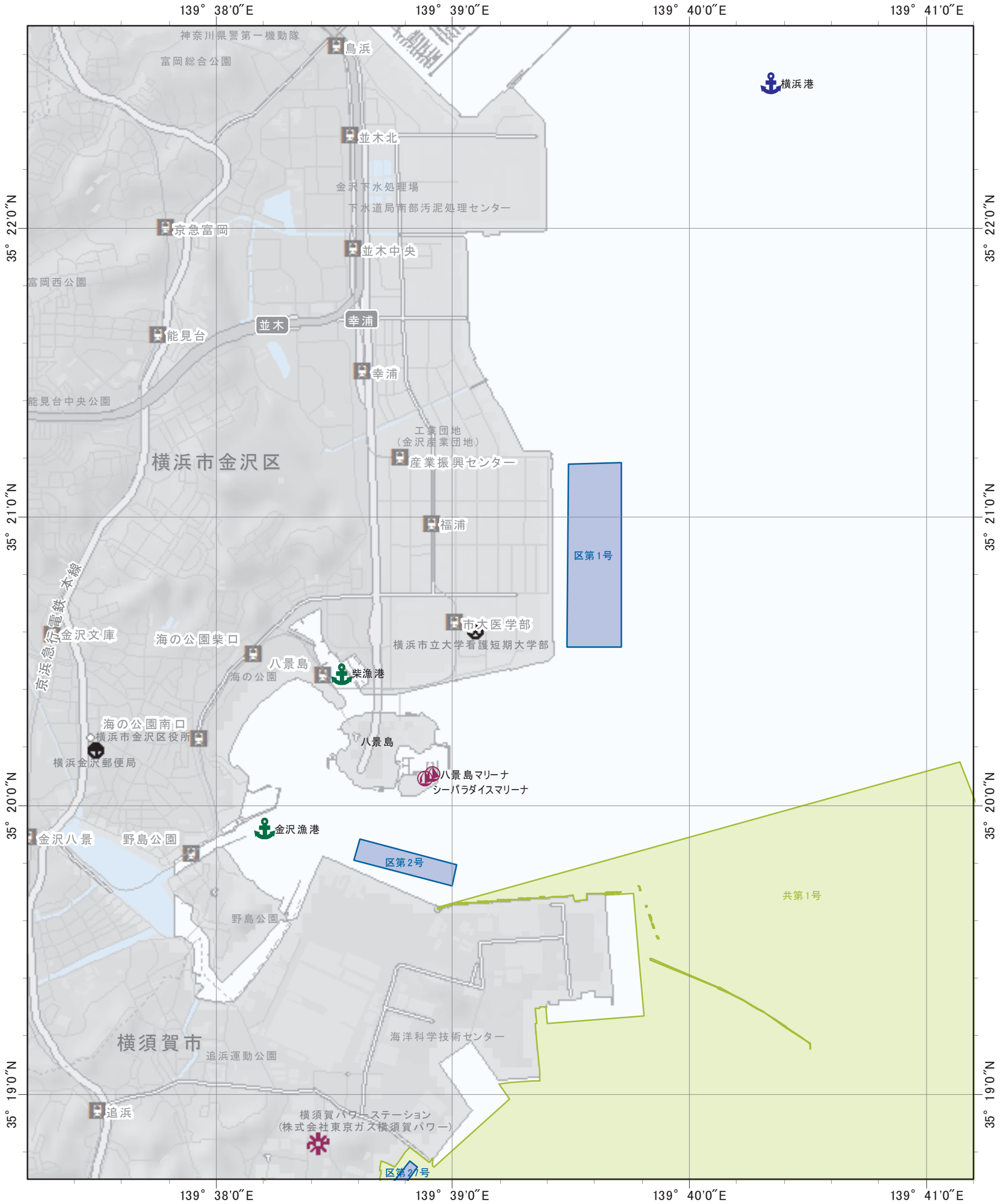


凡例	
海上保安部署等	マリーナ
区画漁業権	港則法適用港
定置漁業権	港湾
共同漁業権	漁港
海交法航路	静岡県区分詳細図
港則法航路	千葉県区分詳細図
海水浴場	神奈川県区分詳細図

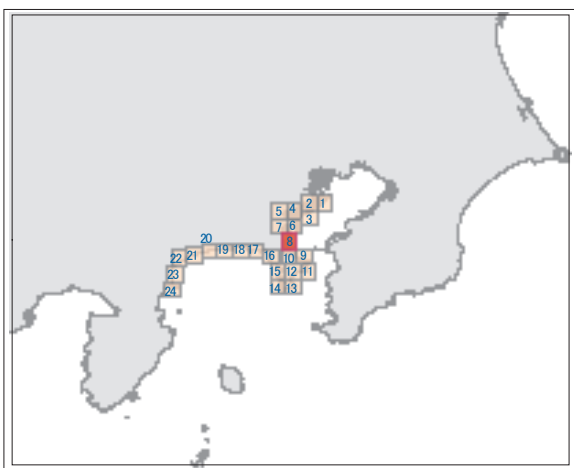
本図は、横須賀海上保安部管内周辺の各県が許可した区画・定置・共同漁業権の区域について記載しています。なお、本図に記載された場所以外にも漁具が設置されていることがありますので、十分な注意が必要です。



神奈川県区画・定置・共同漁業権参考図 (神奈川県一8)



索引図



凡例

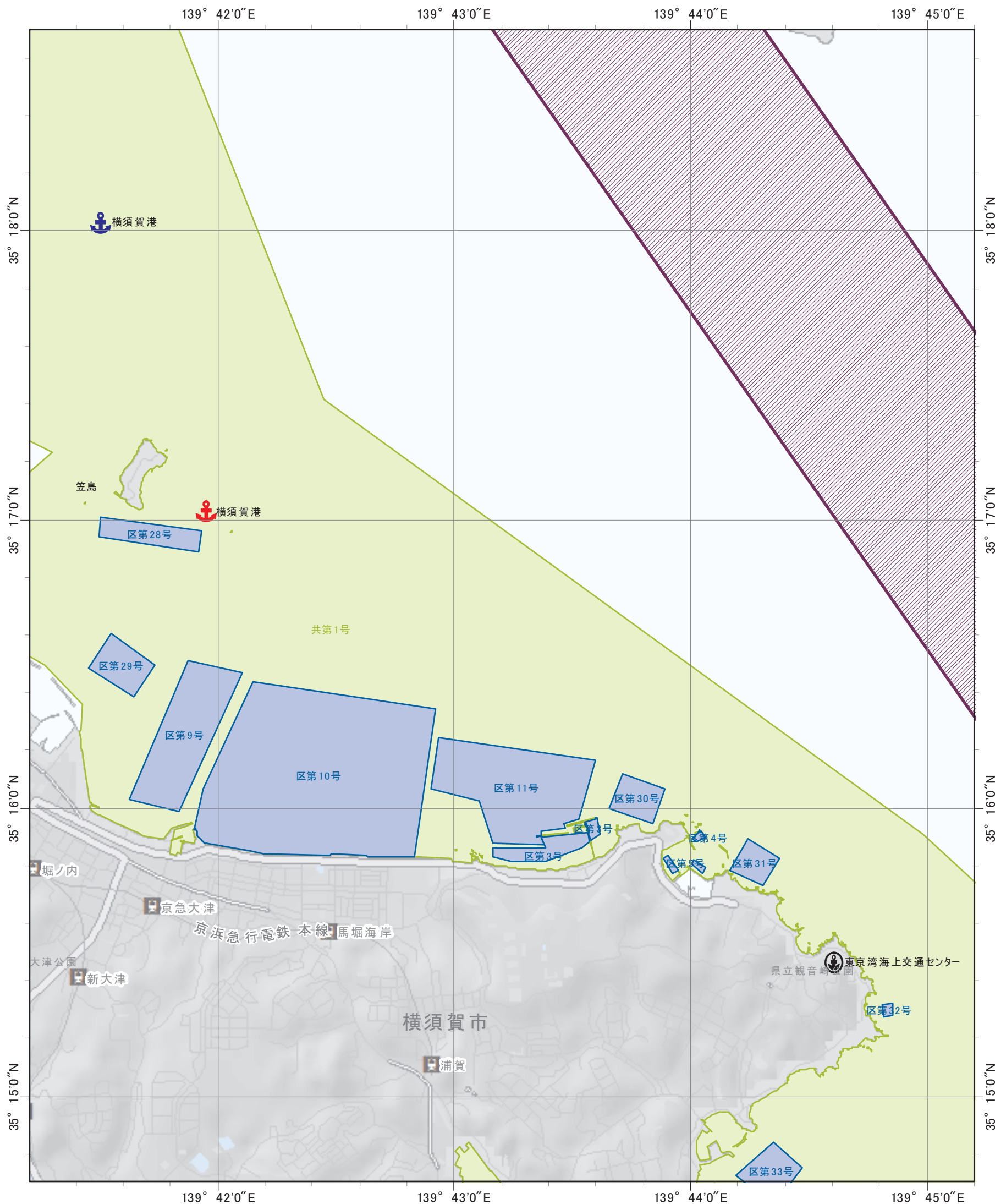
- 海上保安部署等
- 区画漁業権
- 海交法航路
- 港則法適用港
- 定置漁業権
- 港則法航路
- 港湾
- 漁港
- 共同漁業権
- マリーナ

索引図に戻る

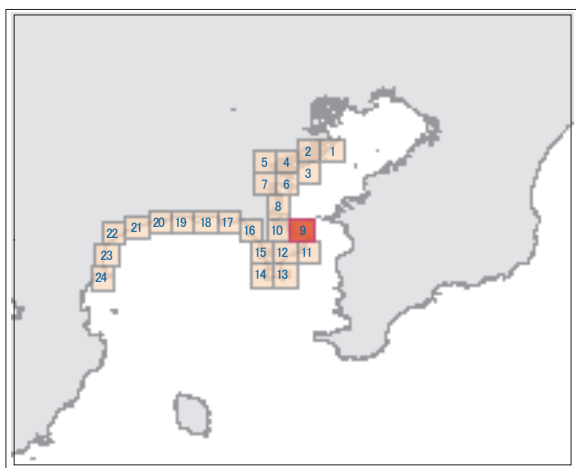




神奈川県区画・定置・共同漁業権参考図 (神奈川県一)



索引図



凡例

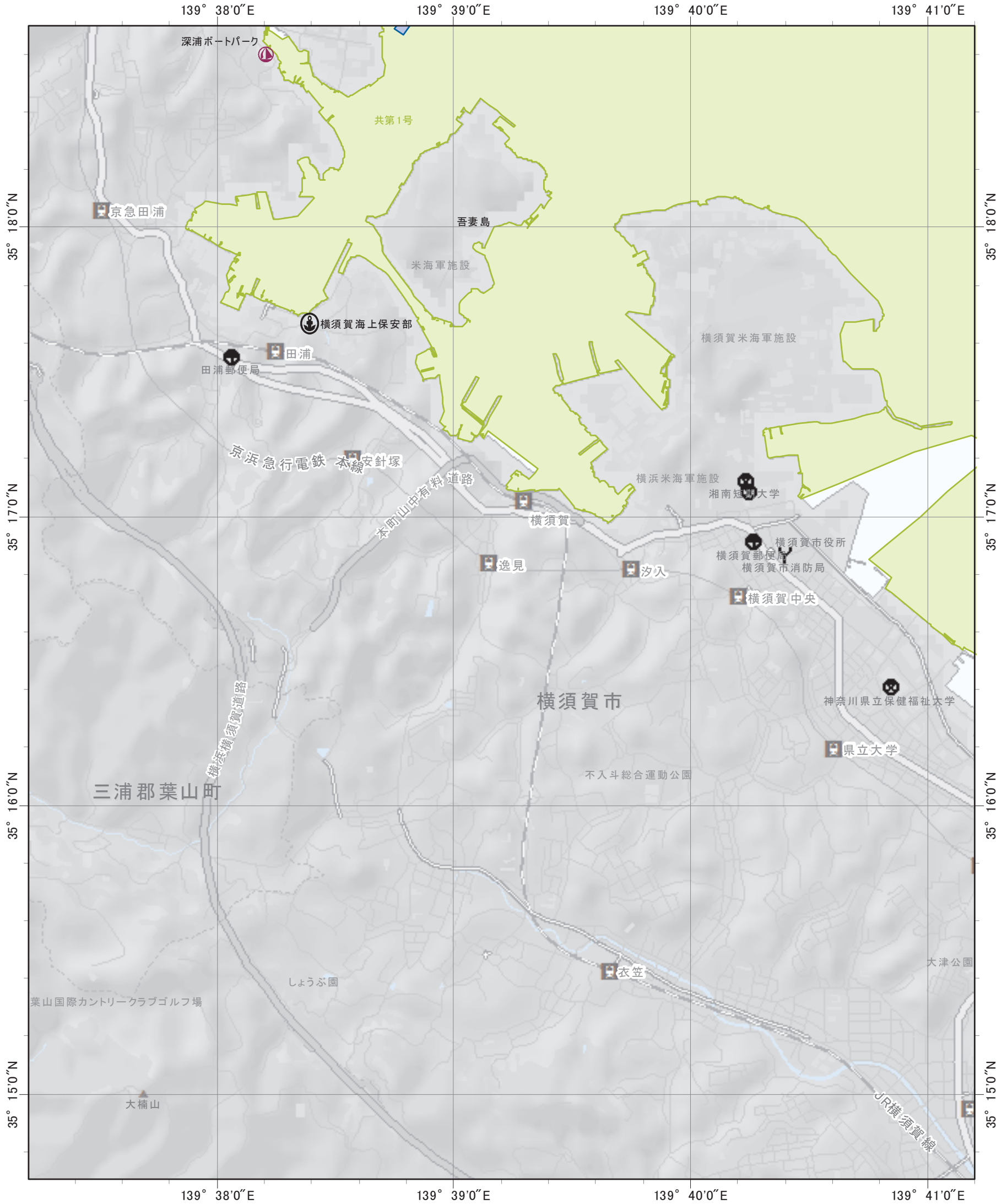
- 海上保安部署等
- 海交法航路
- 港則法適用港
- 区画漁業権
- 港則法航路
- 港湾
- 定置漁業権
- マリーナ
- 漁港
- 共同漁業権

[索引図に戻る](#)

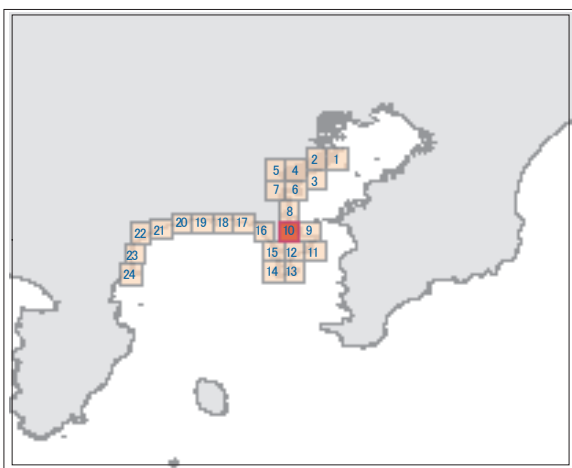




神奈川県区画・定置・共同漁業権参考図 (神奈川県-10)



索引図



凡例

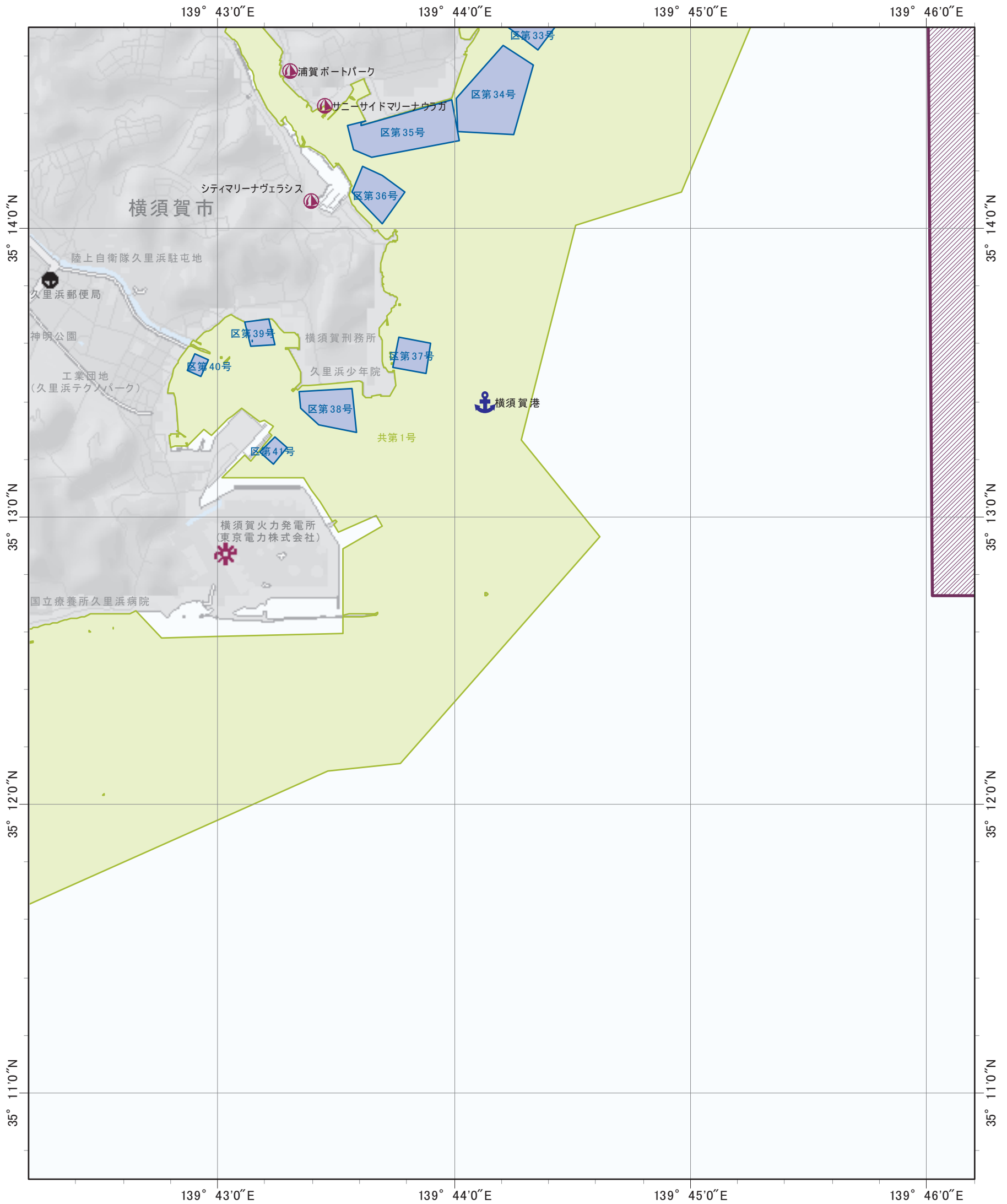
- 海上保安部署等
- 海交法航路
- 港則法適用港
- 区画漁業権
- 港則法航路
- 港湾
- 定置漁業権
- マリーナ
- 漁港
- 共同漁業権

索引図に戻る

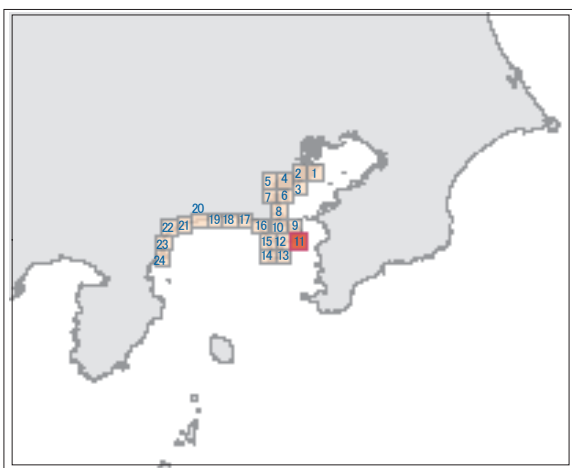














神奈川県区画・定置・共同漁業権参考図 (神奈川県-11)



索引図



凡例

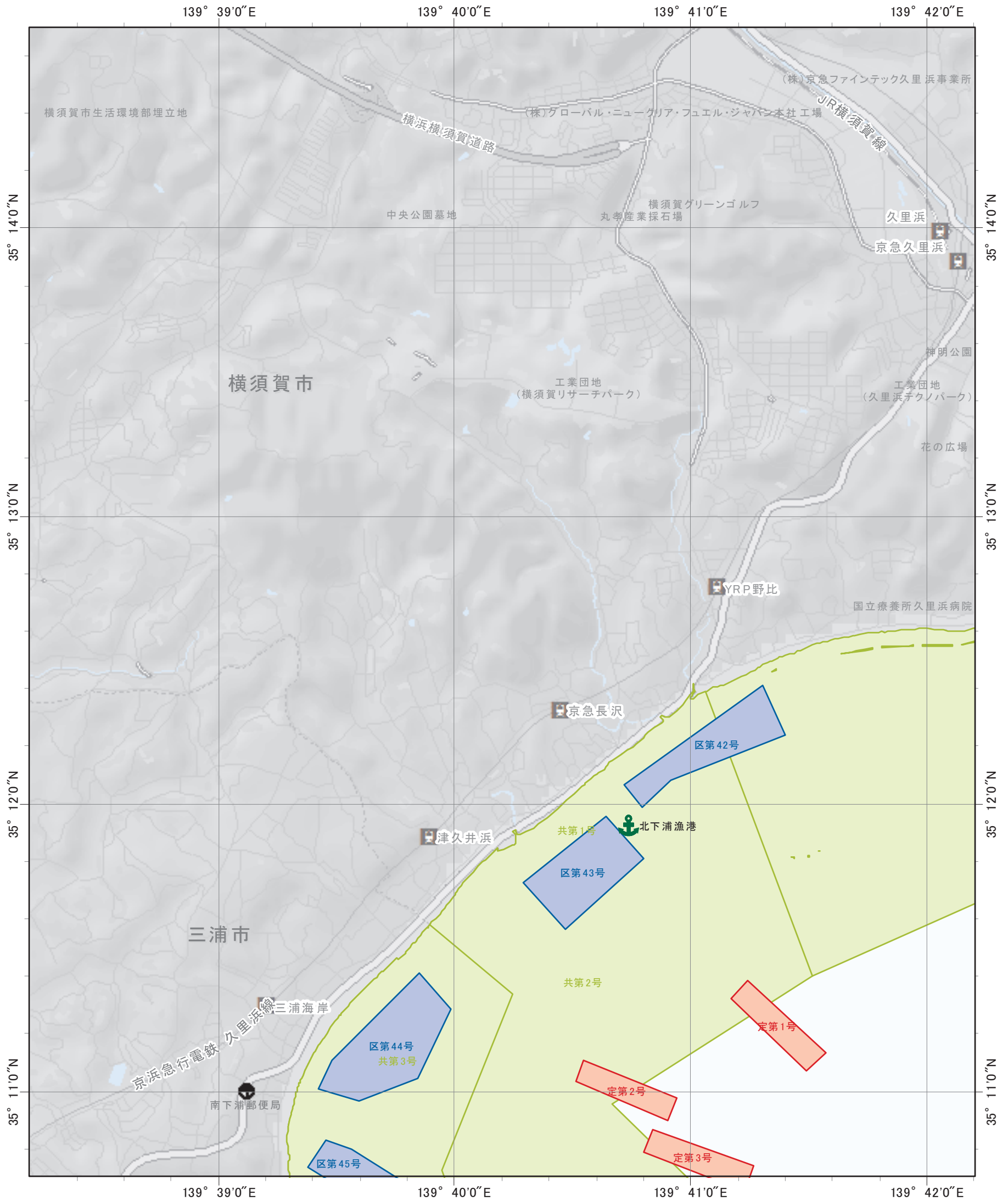
-  海上保安部署等
-  海交法航路
-  港則法適用港
-  区画漁業権
-  港則法航路
-  港湾
-  定置漁業権
-  マリーナ
-  漁港
-  共同漁業権

[索引図に戻る](#)

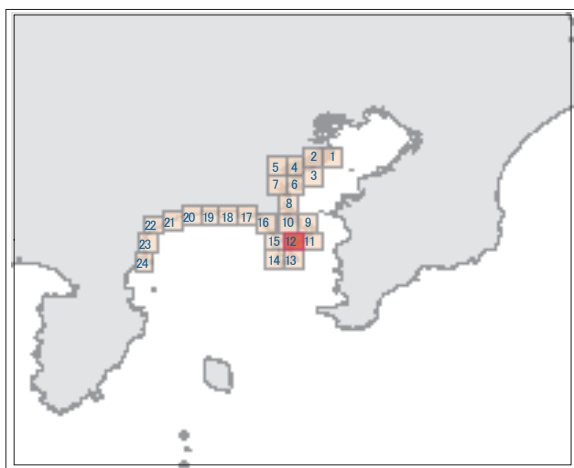




神奈川県区画・定置・共同漁業権参考図 (神奈川県-12)



索引図



凡例

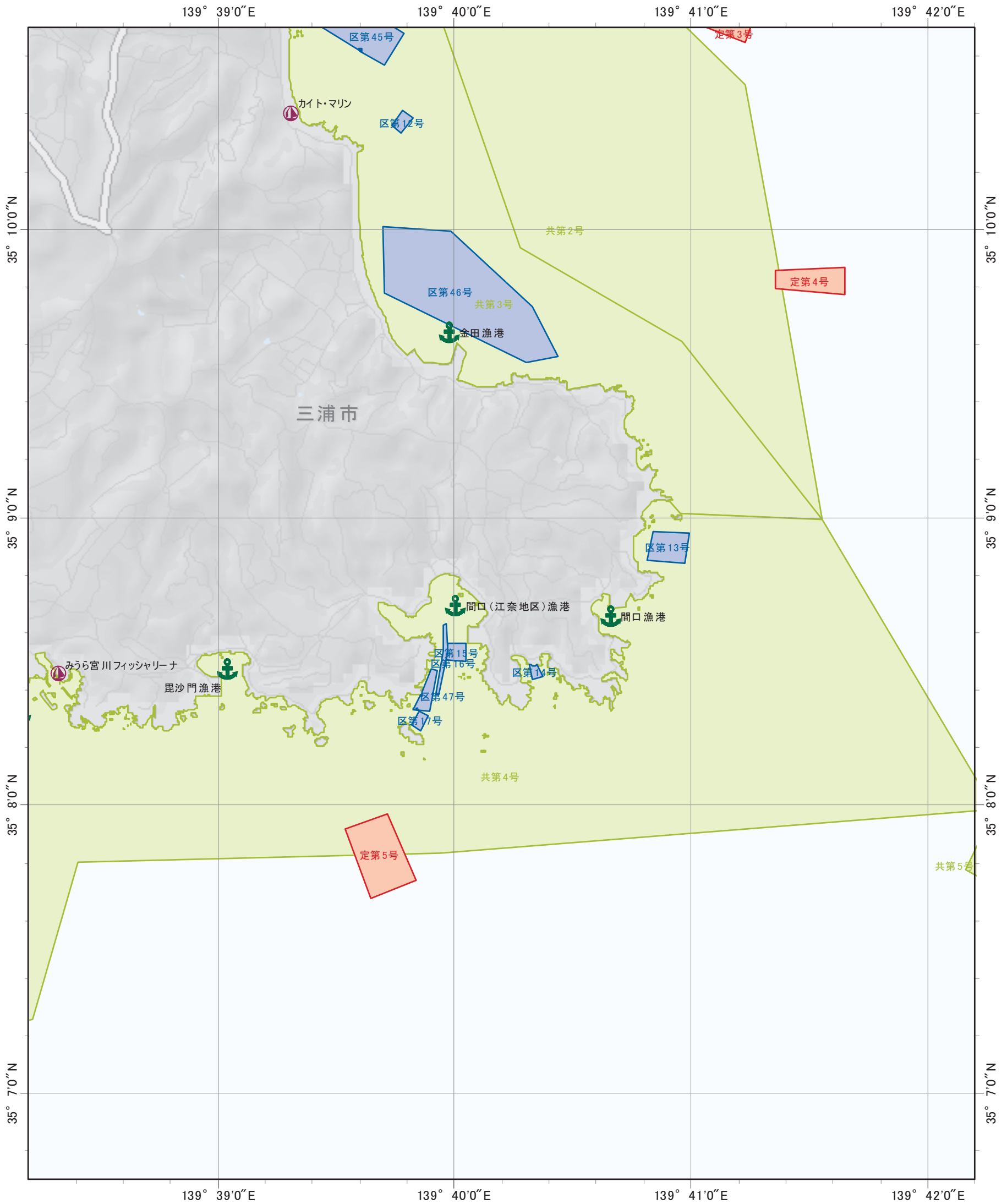
- | | | | | | |
|--|---------|--|-------|--|--------|
| | 海上保安部署等 | | 海交法航路 | | 港則法適用港 |
| | 区画漁業権 | | 港則法航路 | | 港湾 |
| | 定置漁業権 | | マリーナ | | 漁港 |
| | 共同漁業権 | | | | |

[索引図に戻る](#)

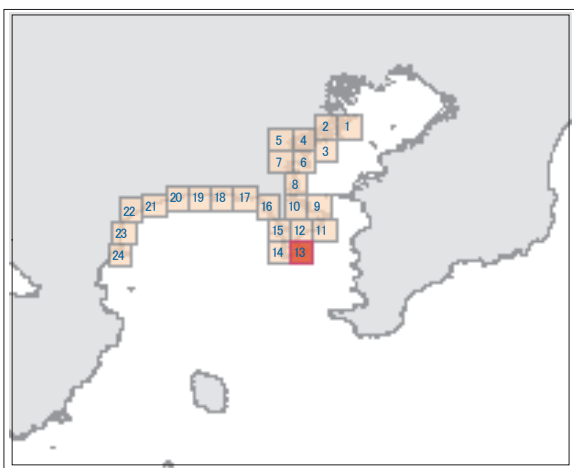




神奈川県区画・定置・共同漁業権参考図 (神奈川県-13)



索引図



凡例

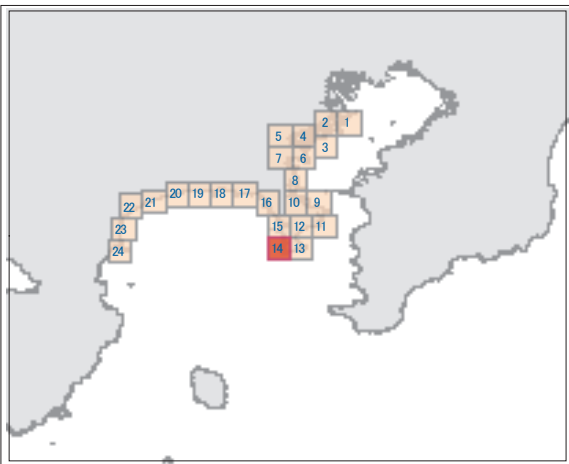
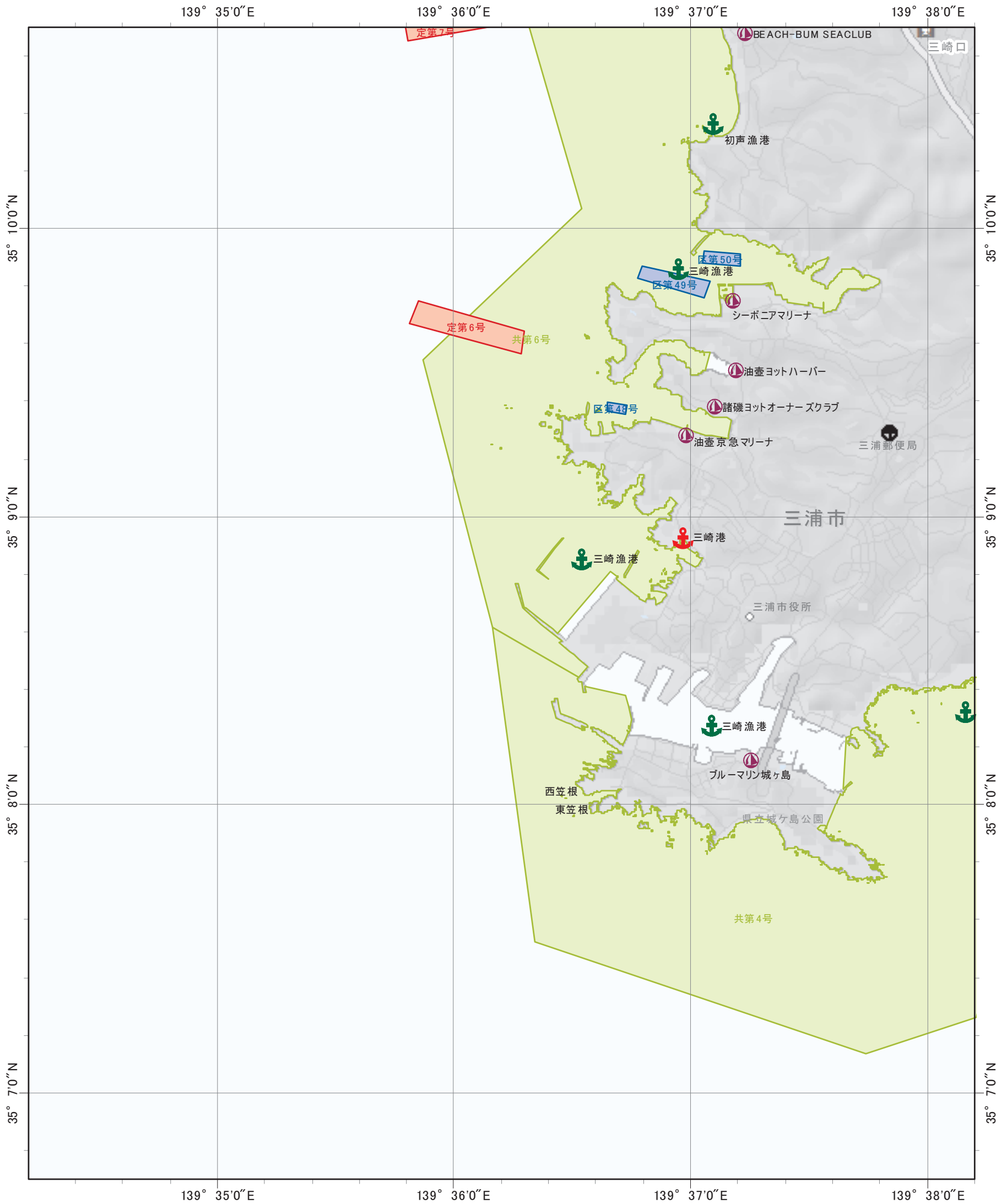
- 海上保安部署等
- 区画漁業権
- 定置漁業権
- 共同漁業権
- 海交法航路
- 港則法航路
- マリーナ
- 港則法適用港
- 港湾
- 漁港

[索引図に戻る](#)















神奈川県区画・定置・共同漁業権参考図(神奈川県-14)



凡例

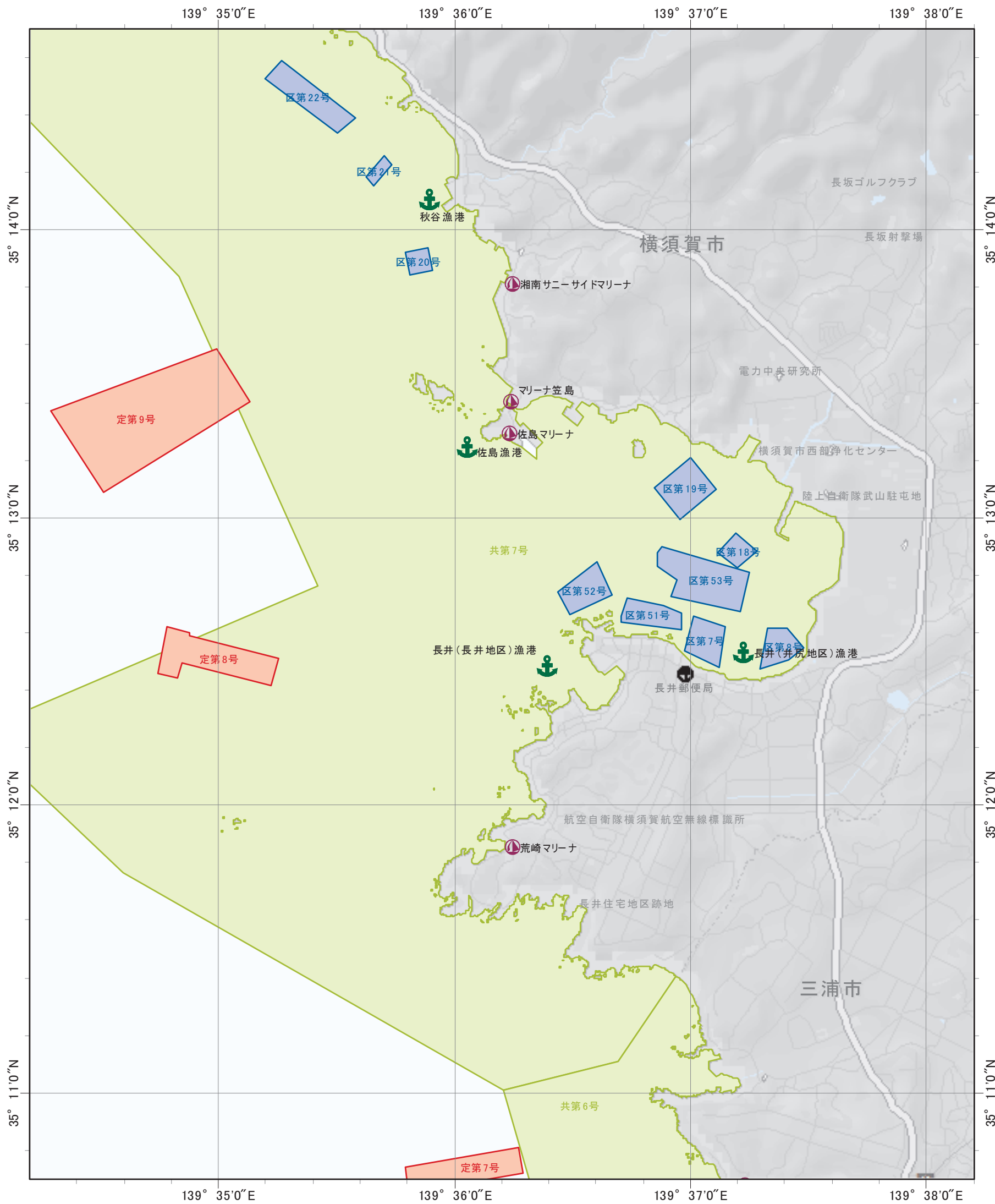
-  海上保安部署等
-  海交法航路
-  港則法適用港
-  区画漁業権
-  港則法航路
-  港湾
-  定置漁業権
-  マリーナ
-  漁港
-  共同漁業権

索引図に戻る

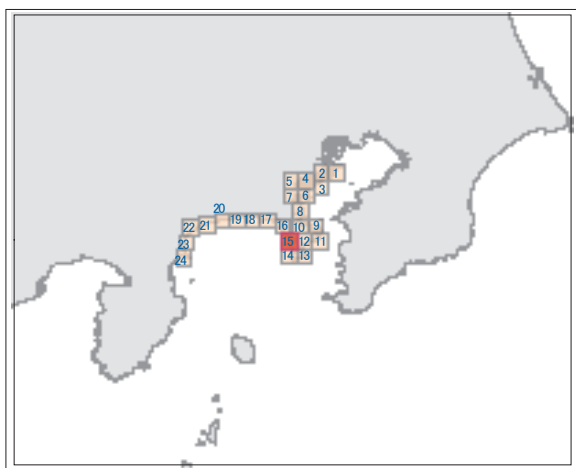




神奈川県区画・定置・共同漁業権参考図 (神奈川県-15)



索引図



凡例

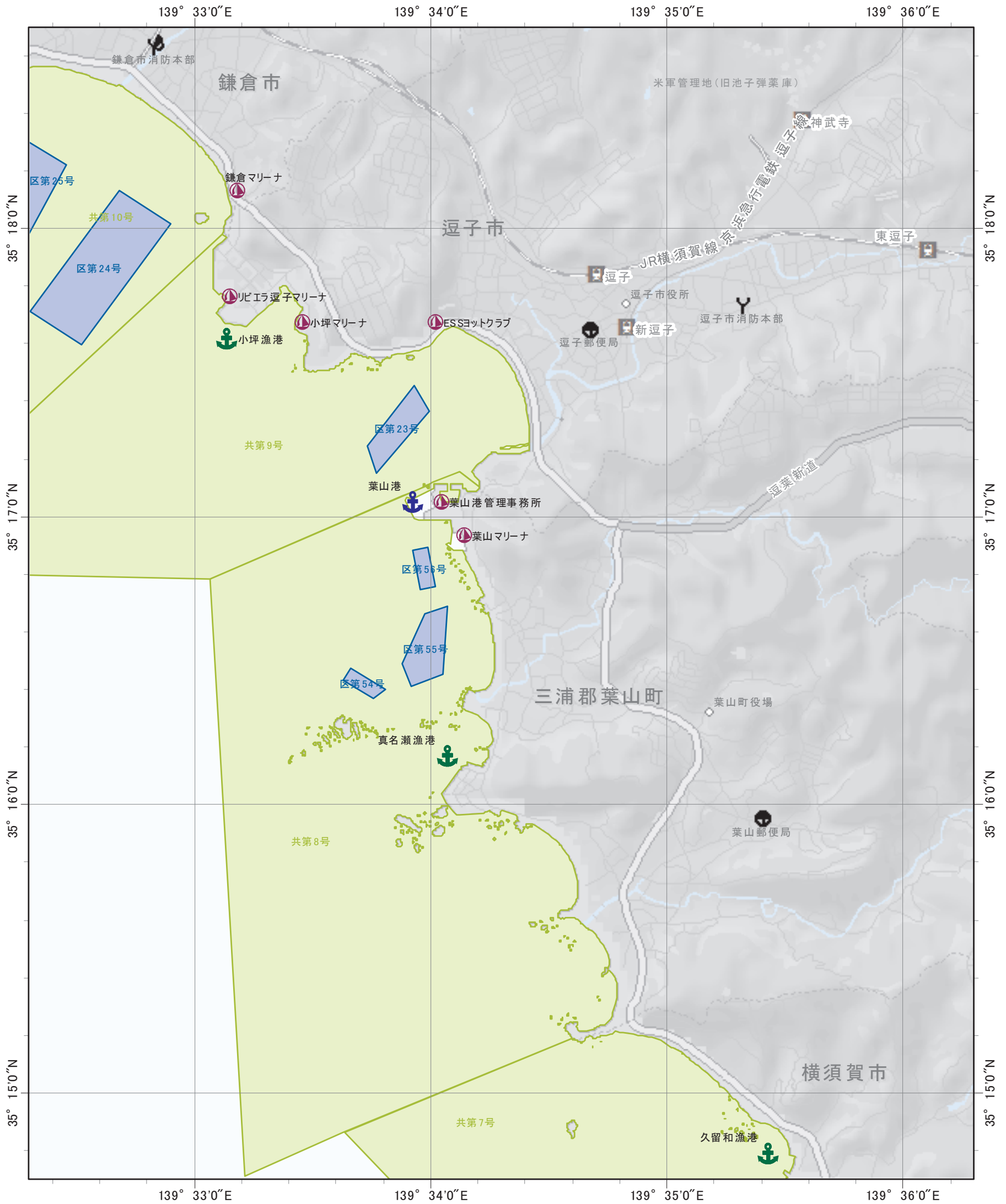
- | | | | | | |
|--|---------|--|-------|--|--------|
| | 海上保安部署等 | | 海交法航路 | | 港則法適用港 |
| | 区画漁業権 | | 港則法航路 | | 港湾 |
| | 定置漁業権 | | マリーナ | | 漁港 |
| | 共同漁業権 | | | | |

[索引図に戻る](#)

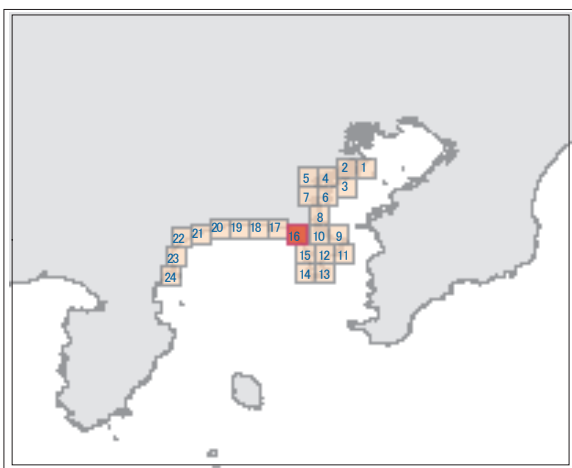














神奈川県区画・定置・共同漁業権参考図（神奈川県－16）



索引図



凡例

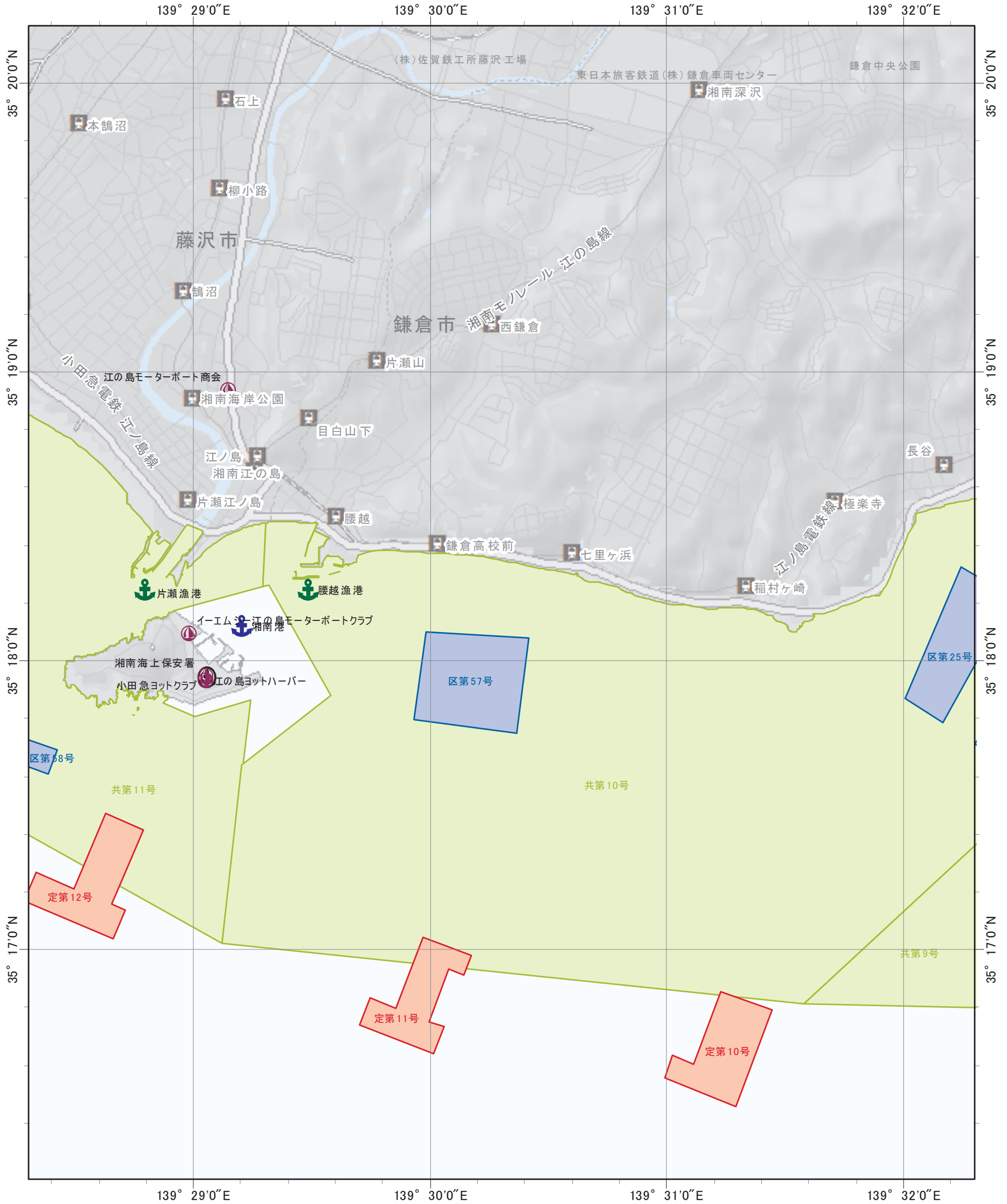
-  海上保安部署等
-  海交法航路
-  港則法適用港
-  区画漁業権
-  港則法航路
-  港湾
-  定置漁業権
-  マリーナ
-  漁港
-  共同漁業権

索引図に戻る

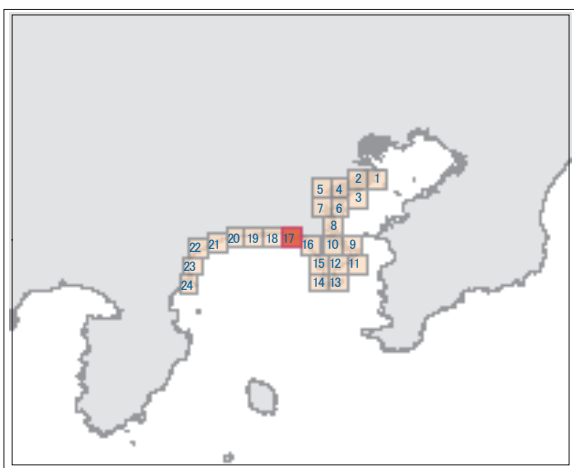




神奈川県区画・定置・共同漁業権参考図 (神奈川県-17)



索引図



凡例

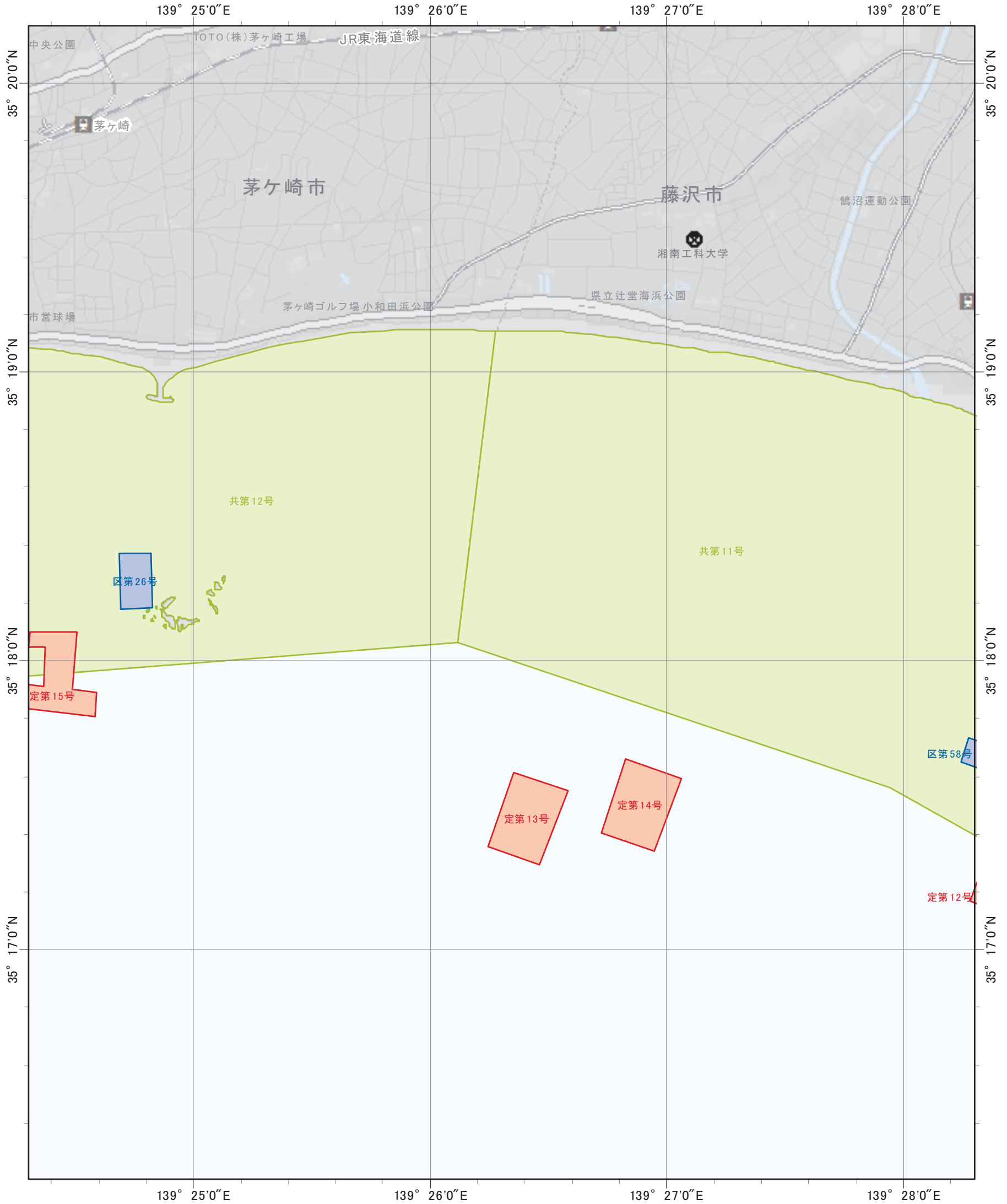
- | | | |
|---------|-------|--------|
| 海上保安部署等 | 海交法航路 | 港則法適用港 |
| 区画漁業権 | 港則法航路 | 港湾 |
| 定置漁業権 | マリーナ | 漁港 |
| 共同漁業権 | | |

[索引図に戻る](#)

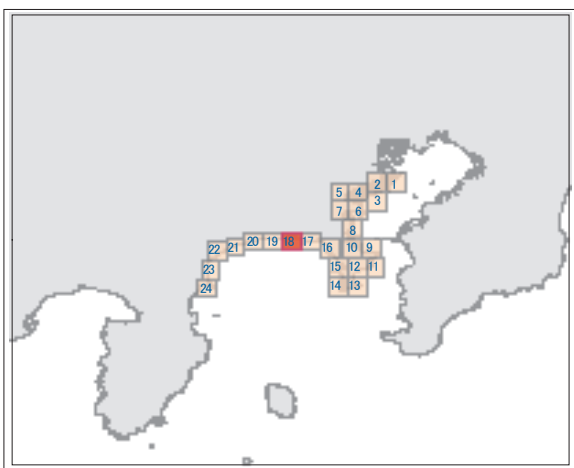




神奈川県区画・定置・共同漁業権参考図（神奈川県－18）



索引図



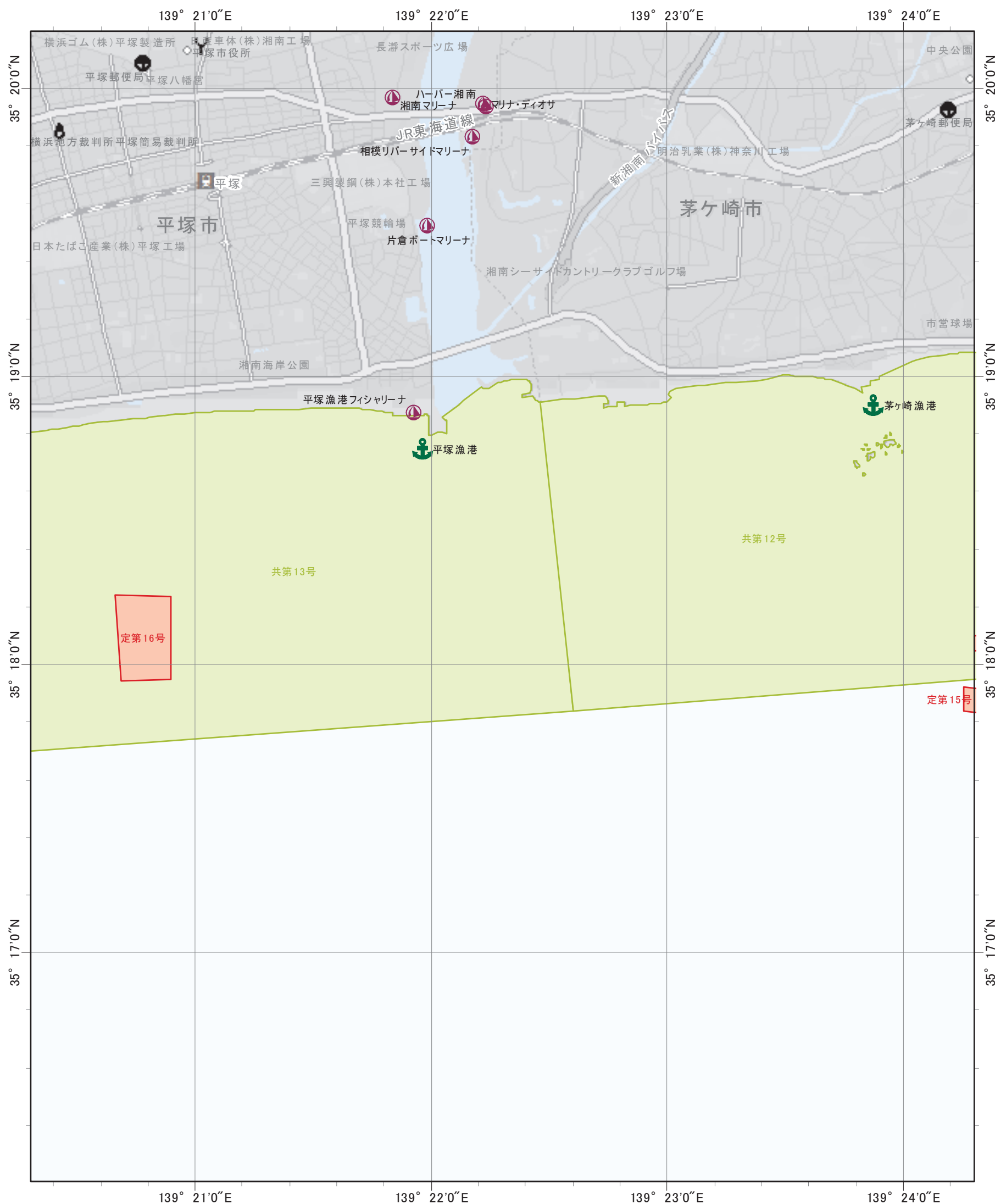
凡例

- 海上保安部署等
- 海交法航路
- 港則法適用港
- 区画漁業権
- 港則法航路
- 港湾
- 定置漁業権
- マリーナ
- 漁港
- 共同漁業権

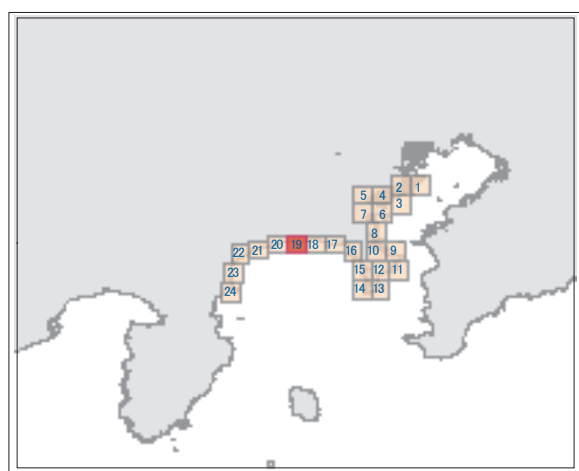
索引図に戻る



神奈川県区画・定置・共同漁業権参考図（神奈川県－19）



索引図



凡例

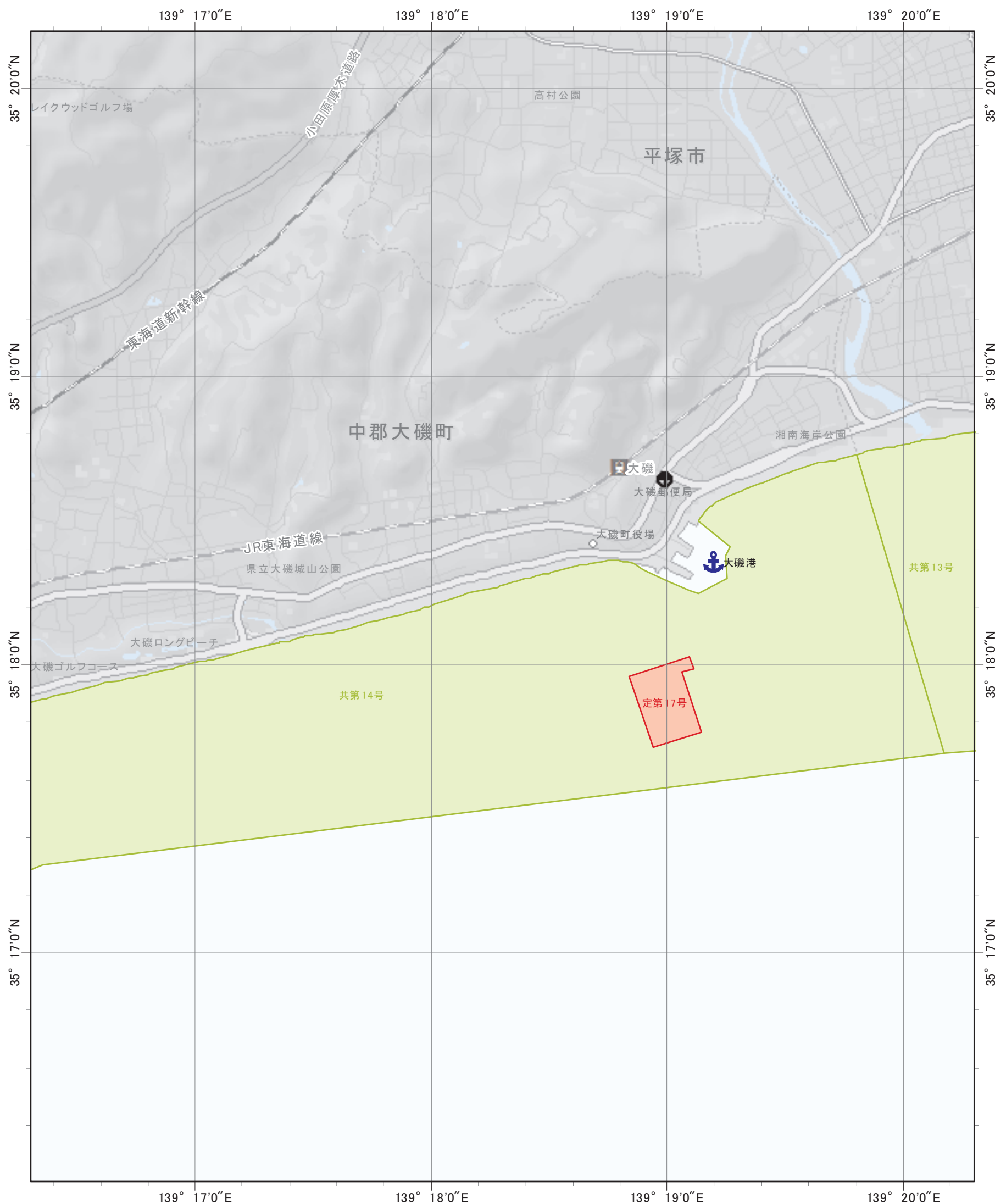
- 海上保安部署等
- 区画漁業権
- 定置漁業権
- 共同漁業権
- 海交法航路
- 港則法航路
- マリーナ
- 港則法適用港
- 港湾
- 漁港

索引図に戻る

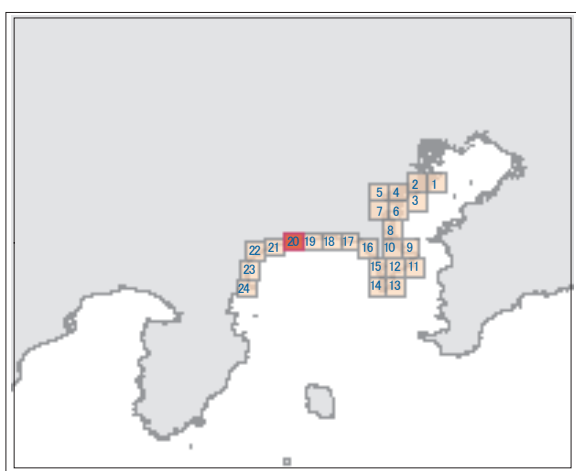




神奈川県区画・定置・共同漁業権参考図（神奈川県－20）



索引図



凡例

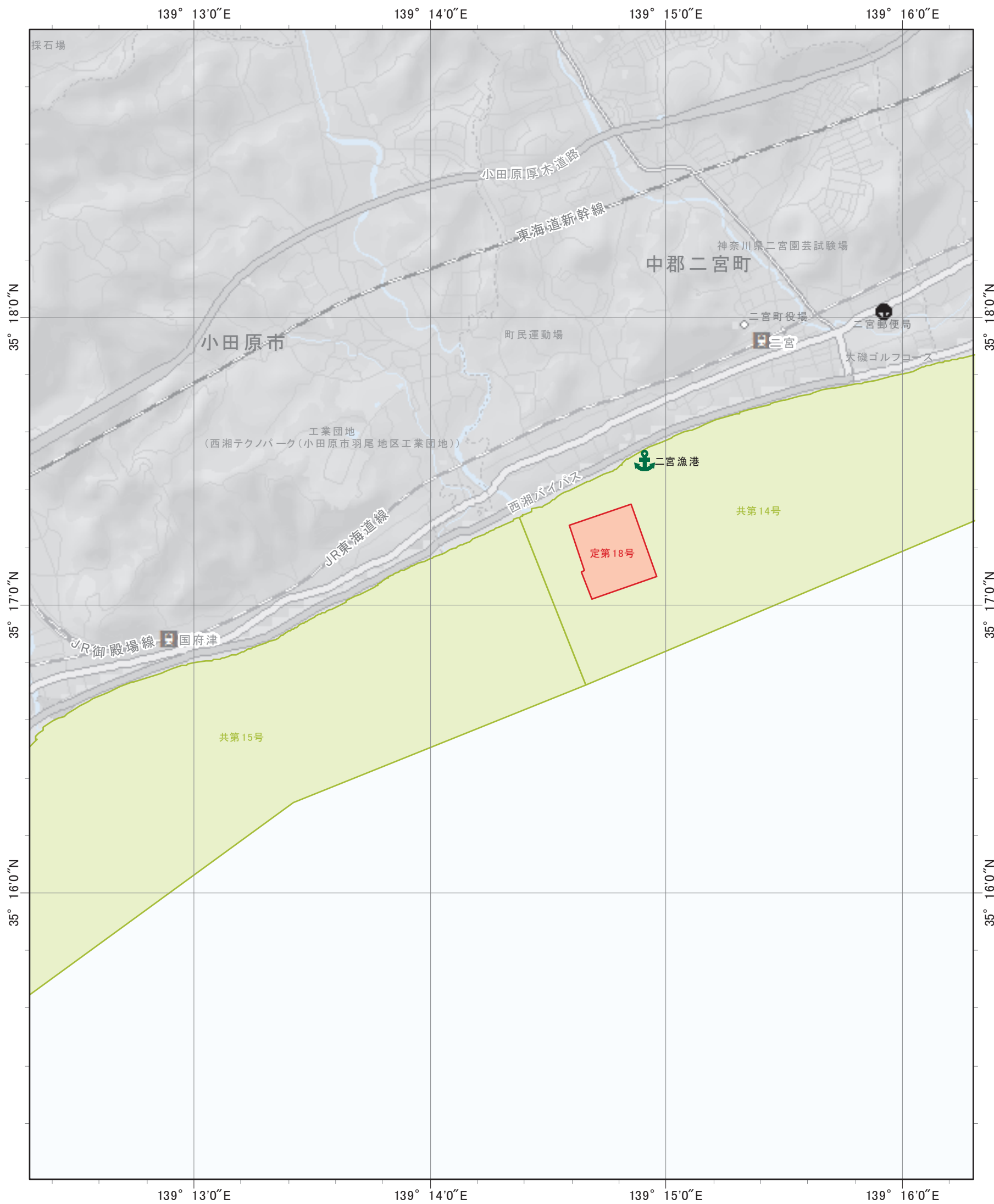
- 海上保安部署等
- 海交法航路
- 港則法適用港
- 区画漁業権
- 港則法航路
- 港湾
- 定置漁業権
- マリーナ
- 漁港
- 共同漁業権

索引図に戻る

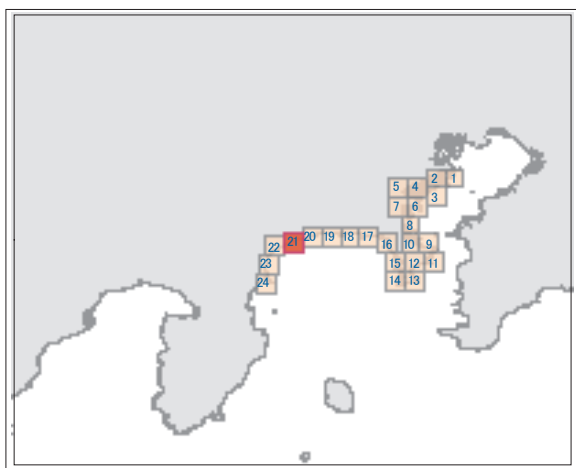




神奈川県区画・定置・共同漁業権参考図（神奈川県一21）



索引図



凡例

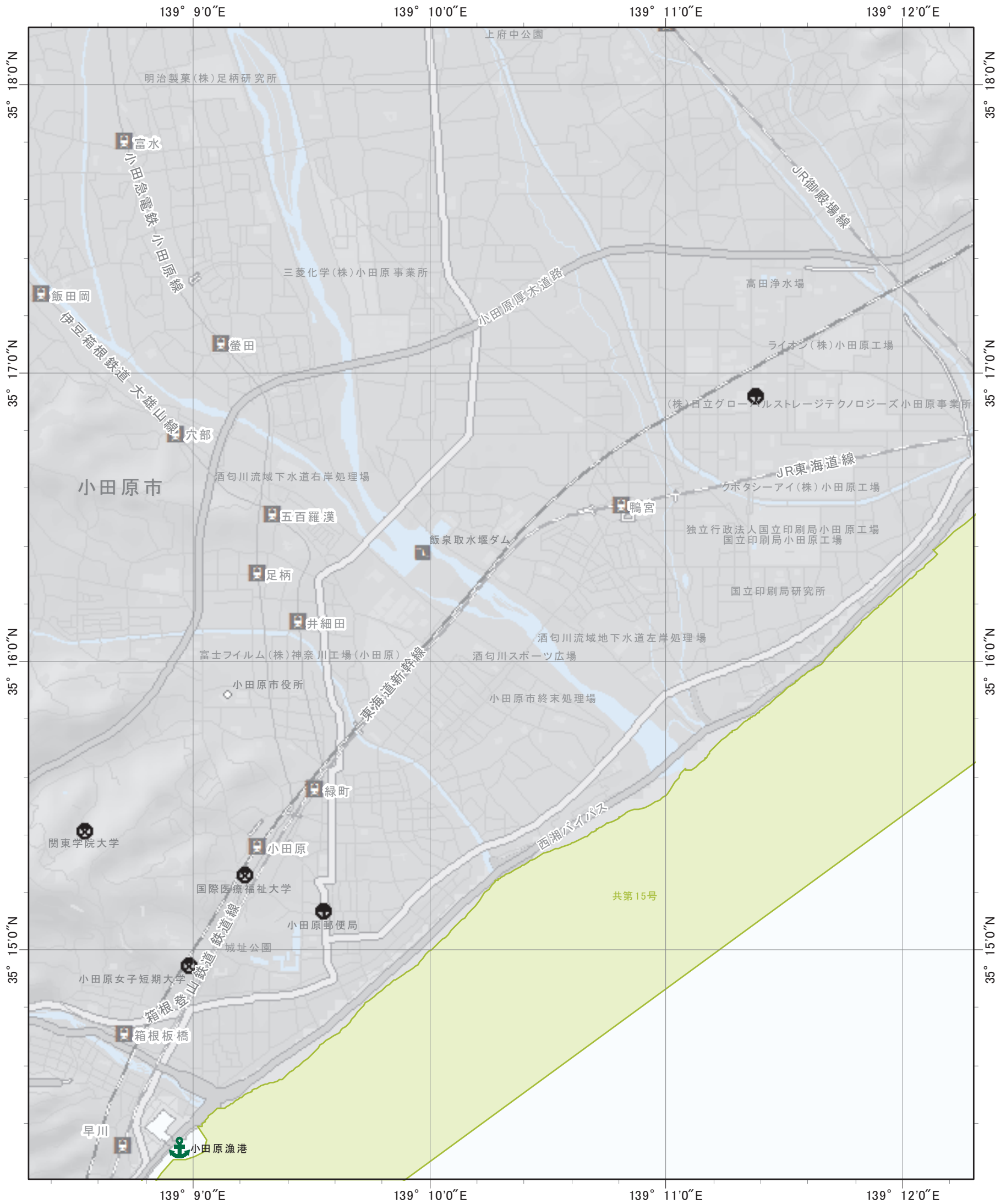
- | | | | | | |
|--|---------|--|-------|--|--------|
| | 海上保安部署等 | | 海交法航路 | | 港則法適用港 |
| | 区画漁業権 | | 港則法航路 | | 港湾 |
| | 定置漁業権 | | マリーナ | | 漁港 |
| | 共同漁業権 | | | | |

[索引図に戻る](#)

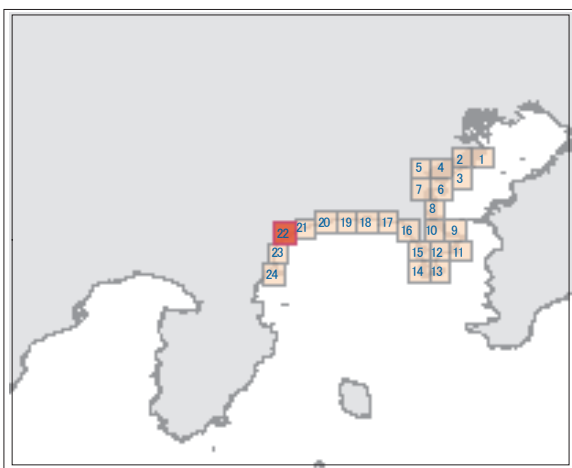














神奈川県区画・定置・共同漁業権参考図 (神奈川県-22)



索引図



凡例

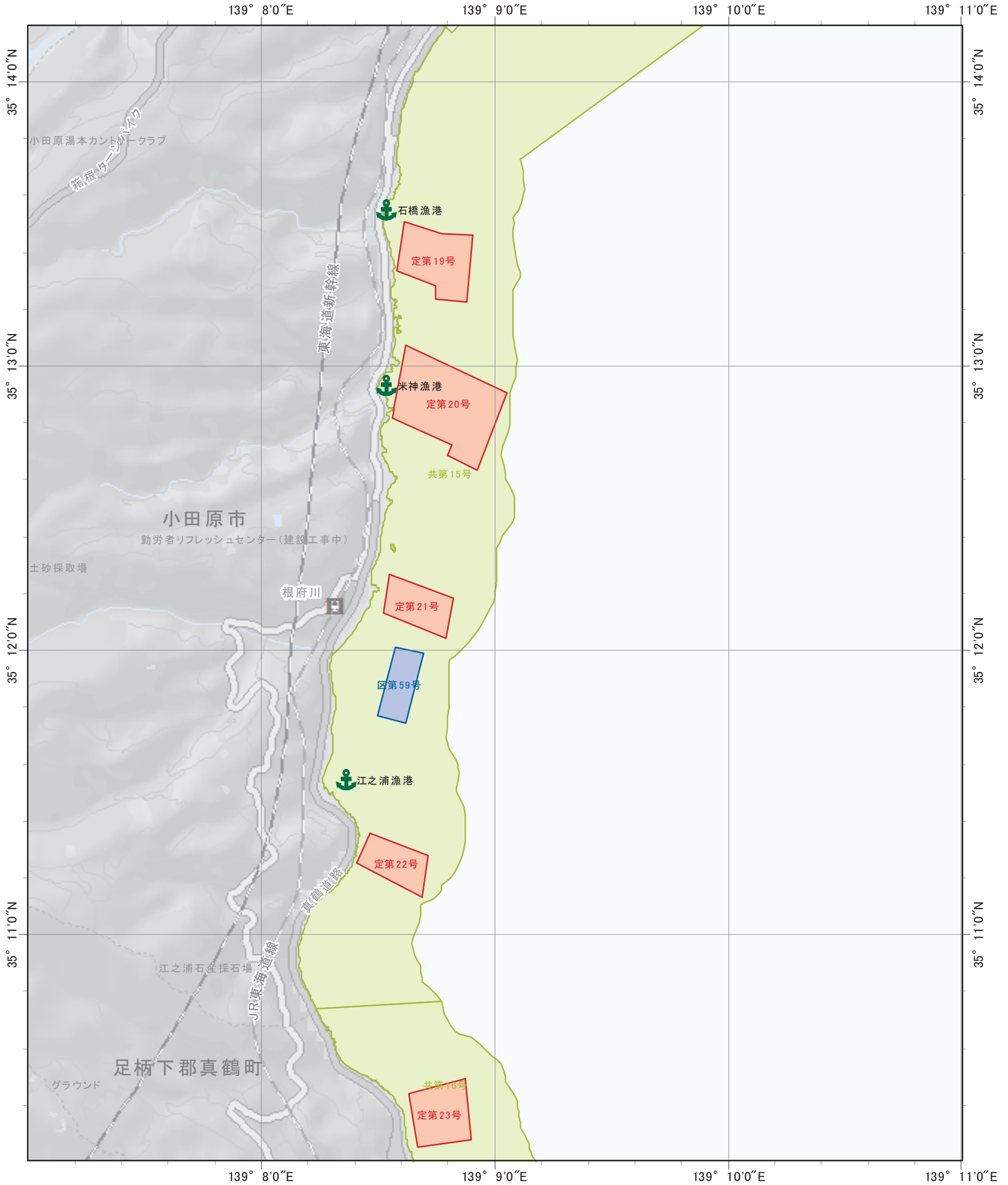
-  海上保安部署等
-  海交法航路
-  港則法適用港
-  区画漁業権
-  港則法航路
-  港湾
-  定置漁業権
-  マリーナ
-  漁港
-  共同漁業権

索引図に戻る

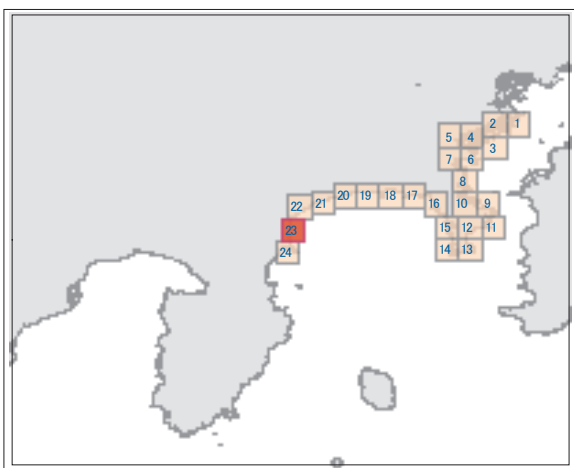














神奈川県区画・定置・共同漁業権参考図 (神奈川県-23)



索引図



凡例

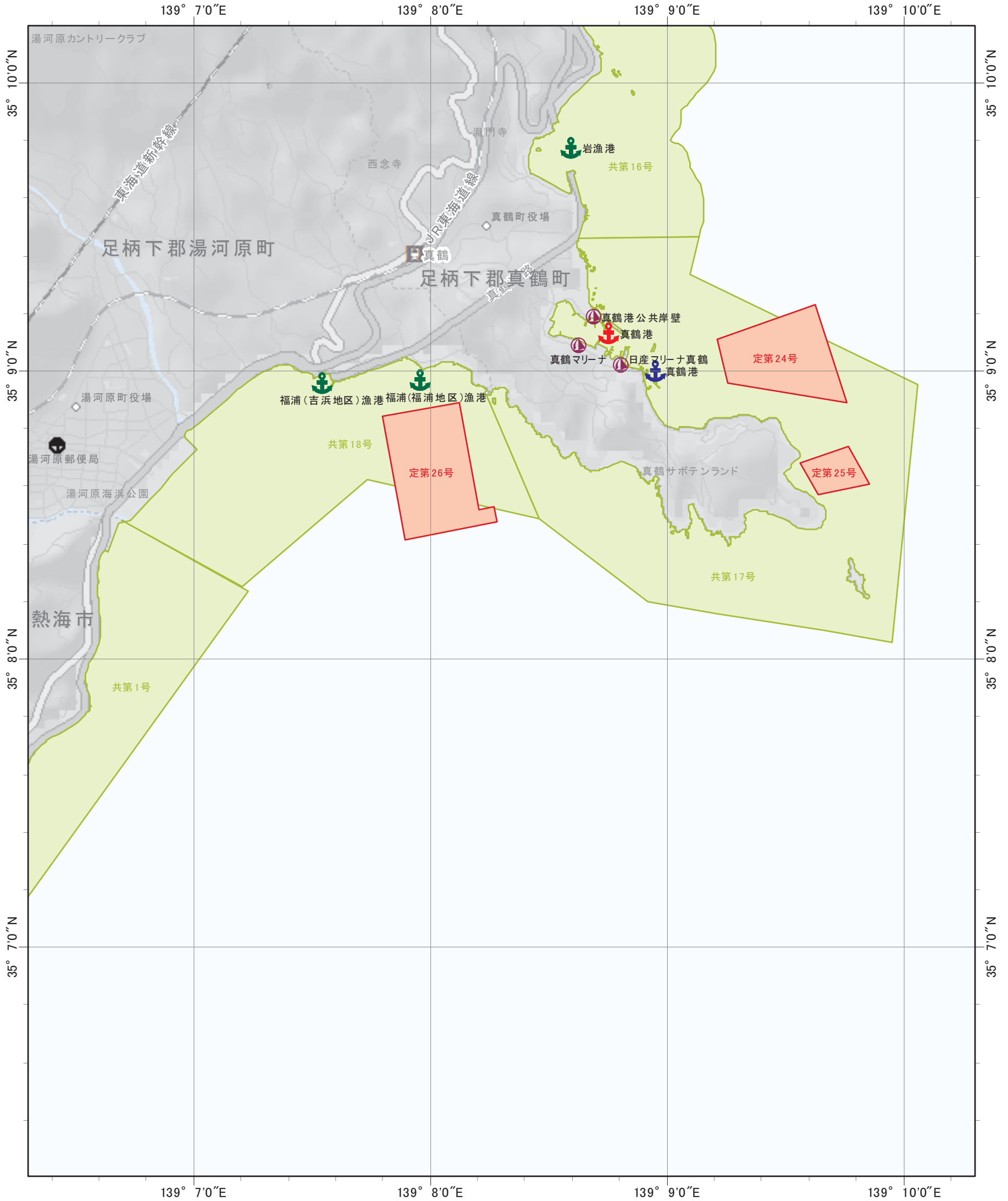
-  海上保安部署等
-  海交法航路
-  港則法適用港
-  区画漁業権
-  港則法航路
-  港湾
-  定置漁業権
-  マリーナ
-  漁港
-  共同漁業権

[索引図に戻る](#)

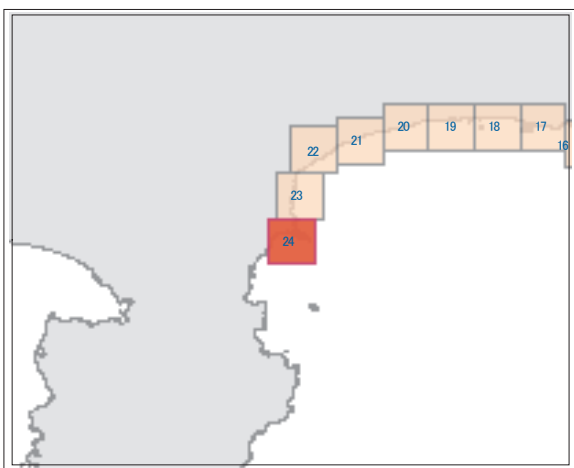














神奈川県区画・定置・共同漁業権参考図 (神奈川県-24)



索引図



凡例

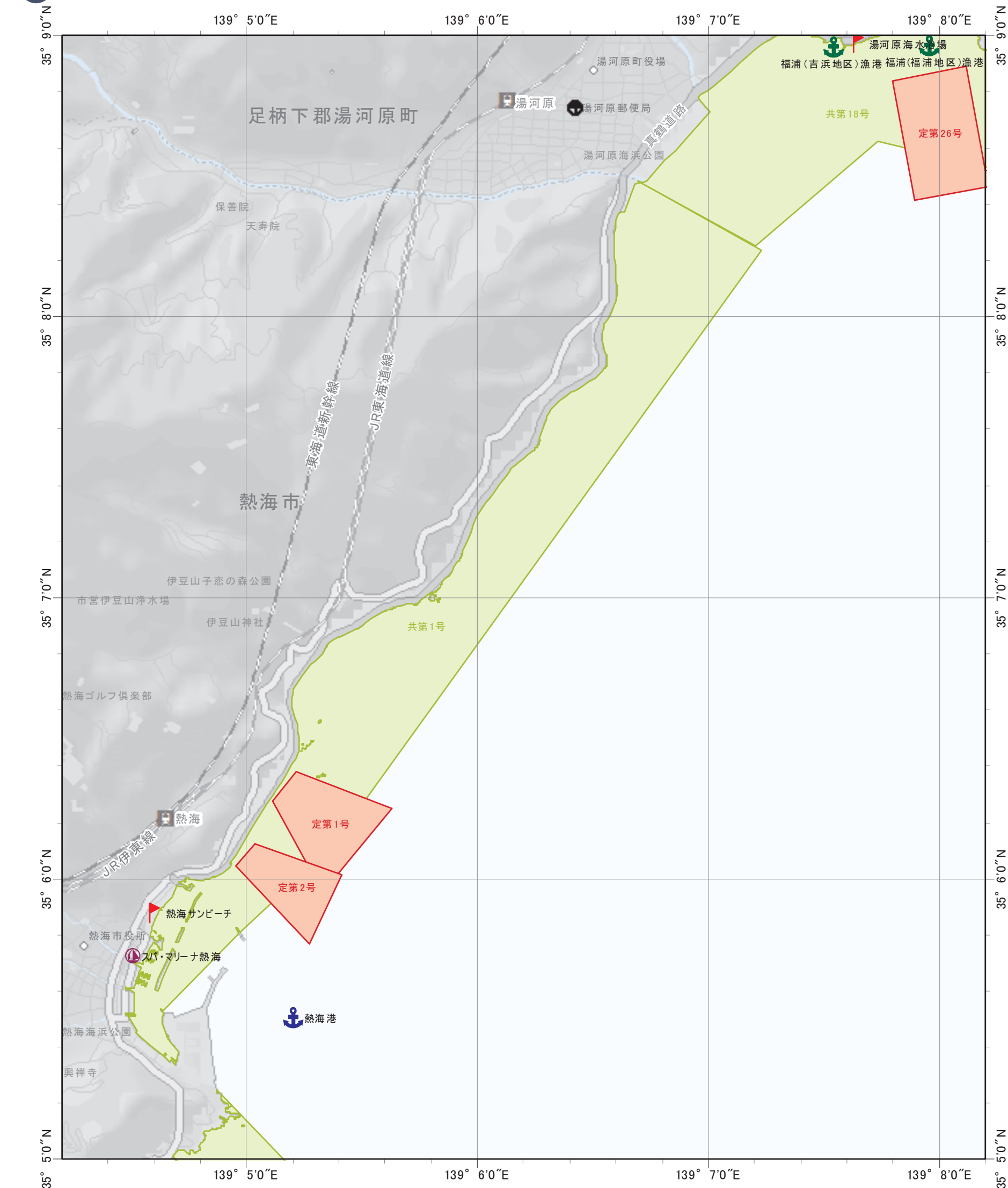
-  海上保安部署等
-  海交法航路
-  港則法適用港
-  区画漁業権
-  港則法航路
-  港湾
-  定置漁業権
-  マリーナ
-  漁港
-  共同漁業権

索引図に戻る

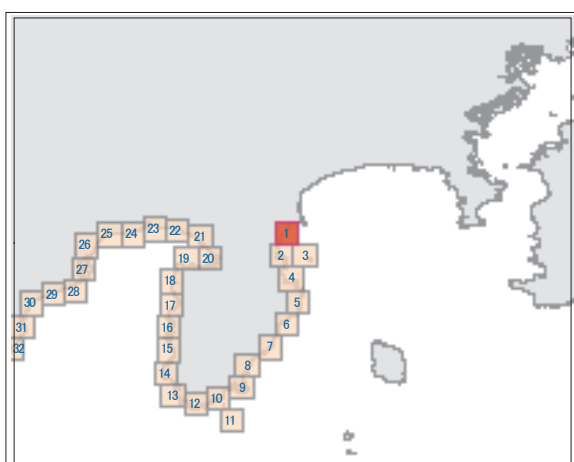




静岡県区画・定置・共同漁業権参考図（静岡県一）



索引図



凡例

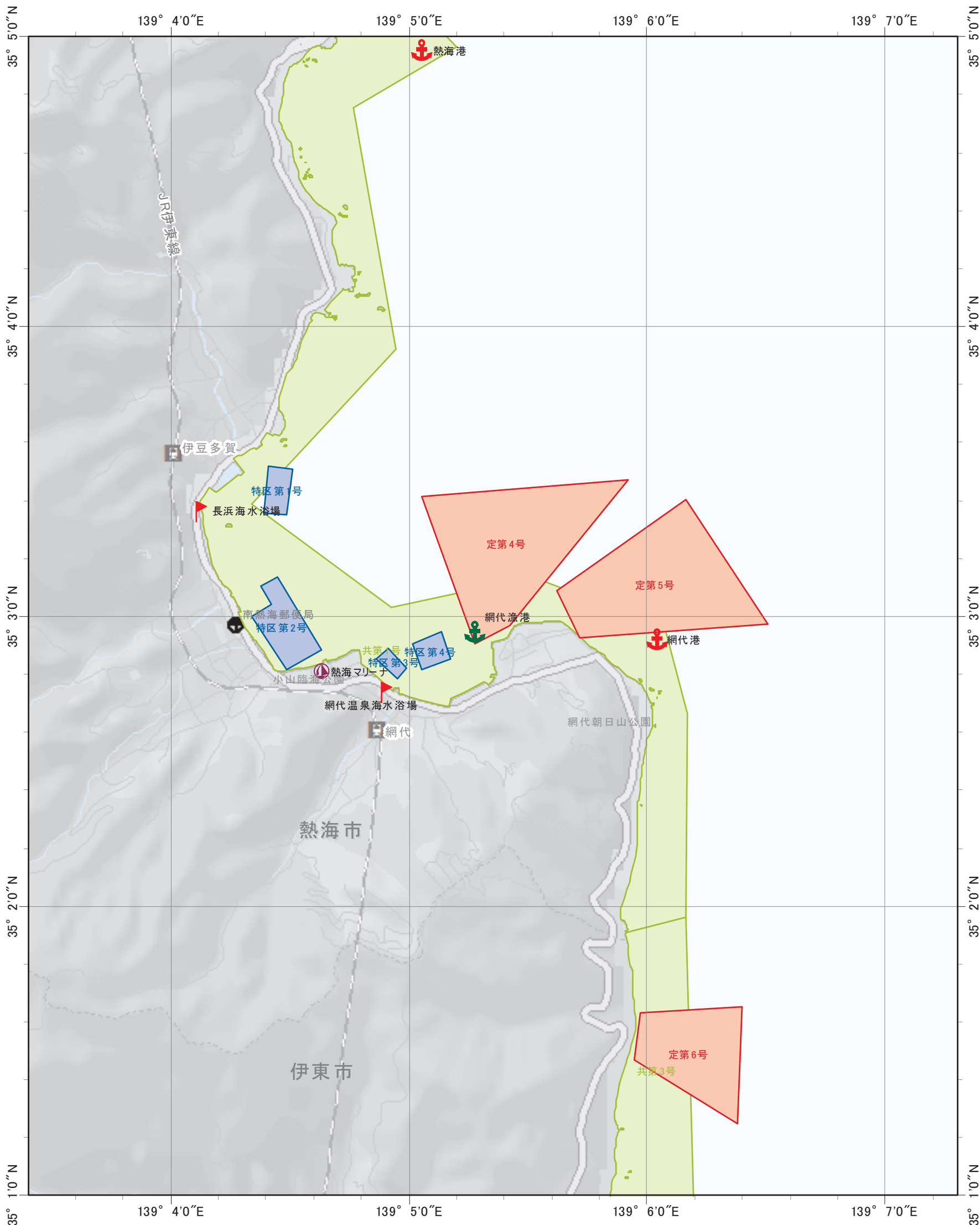
- 海上保安部署等
- 海交法航路
- 港則法適用港
- 区画漁業権
- 港則法航路
- 港湾
- 定置漁業権
- 海水浴場
- 漁港
- 共同漁業権
- マリーナ

[索引図に戻る](#)

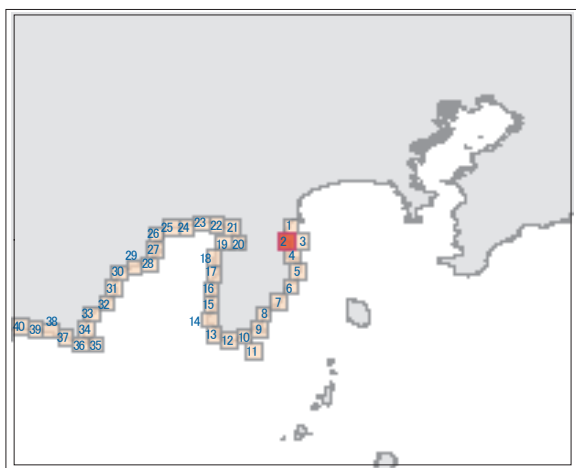




静岡県区画・定置・共同漁業権参考図 (静岡県一2)



索引図



凡例

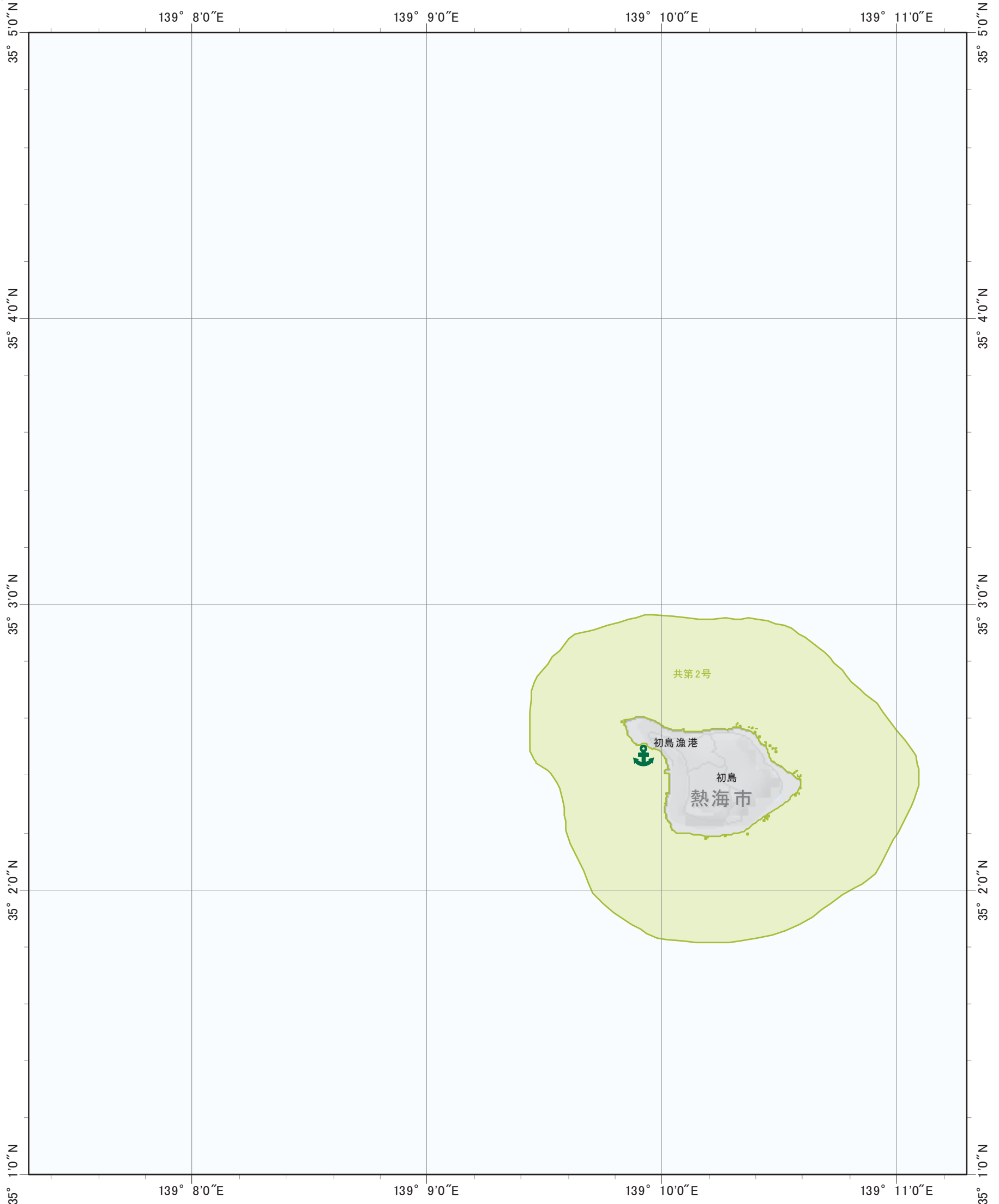
- | | | | | | |
|--|---------|--|-------|--|--------|
| | 海上保安部署等 | | 海交法航路 | | 港則法適用港 |
| | 区画漁業権 | | 港則法航路 | | 港湾 |
| | 定置漁業権 | | 海水浴場 | | 漁港 |
| | 共同漁業権 | | マリナー | | |

[索引図に戻る](#)

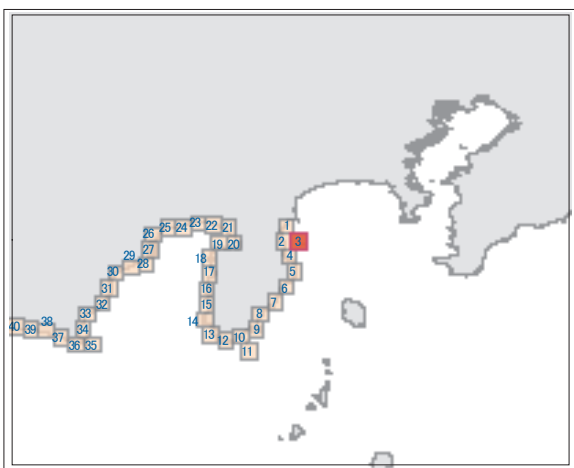




静岡県区画・定置・共同漁業権参考図(静岡県一3)



索引図



凡例

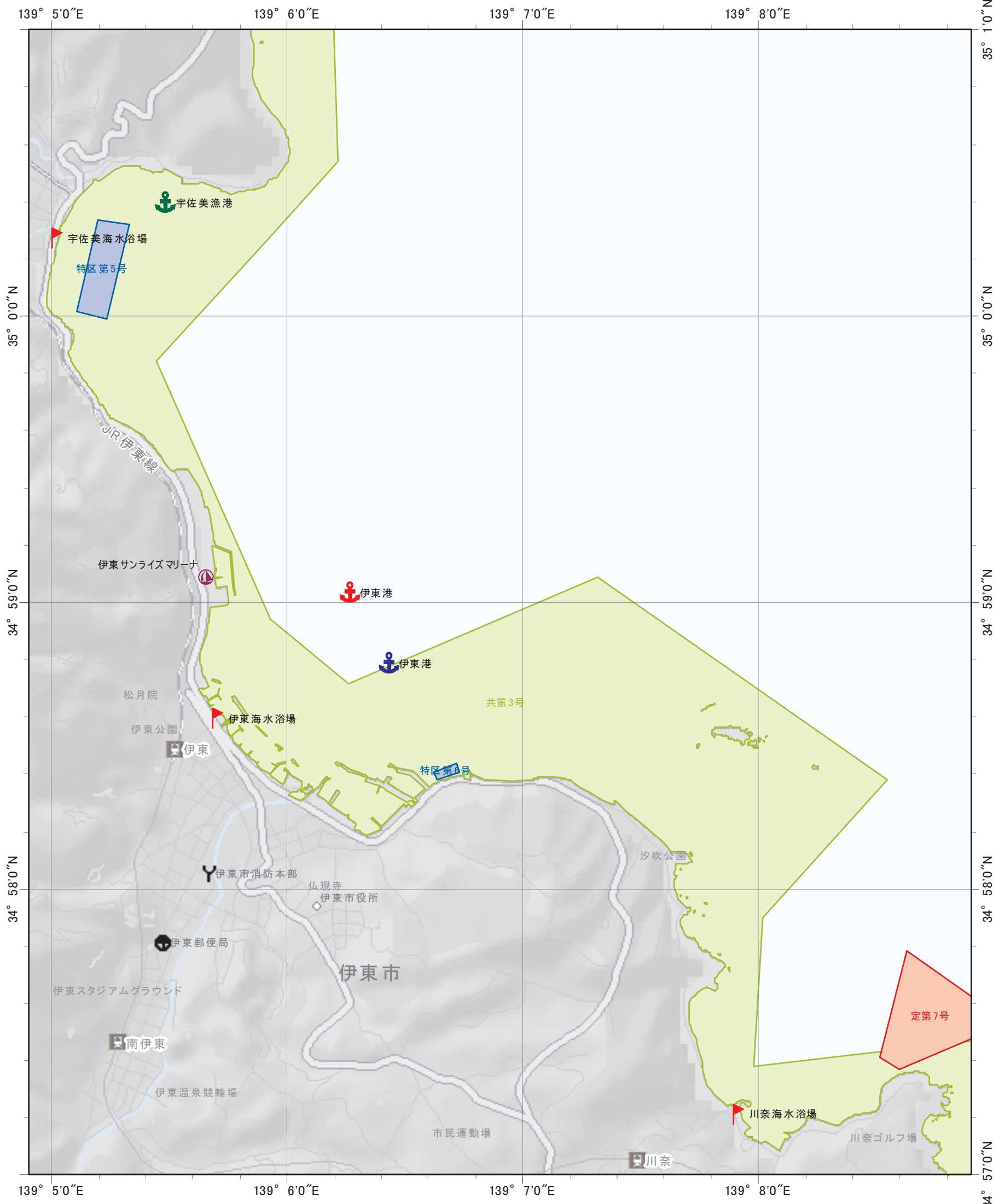
- | | | | | | |
|--|---------|--|-------|--|--------|
| | 海上保安部署等 | | 海交法航路 | | 港則法適用港 |
| | 区画漁業権 | | 港則法航路 | | 港湾 |
| | 定置漁業権 | | 海水浴場 | | 漁港 |
| | 共同漁業権 | | マリーナ | | |



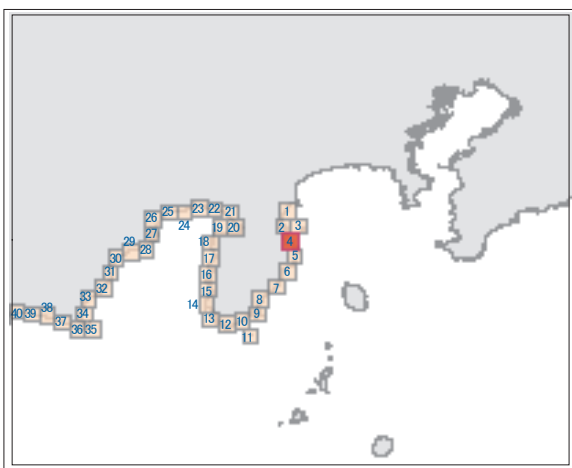
索引図に戻る



静岡県区画・定置・共同漁業権参考図(静岡県一4)



索引図



凡例

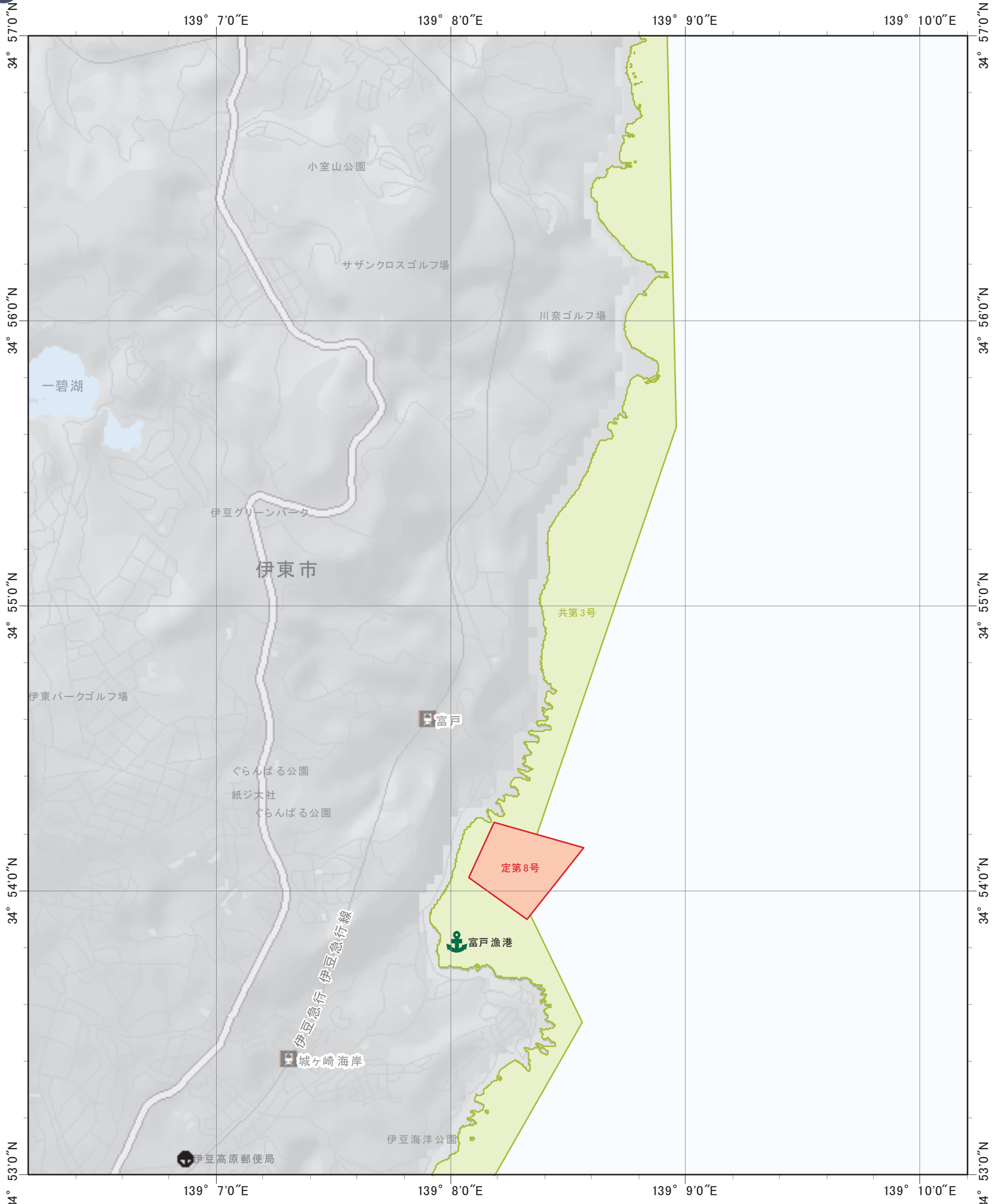
- | | | | | | |
|--|---------|--|-------|--|--------|
| | 海上保安部署等 | | 海交法航路 | | 港則法適用港 |
| | 区画漁業権 | | 港則法航路 | | 港湾 |
| | 定置漁業権 | | 海水浴場 | | 漁港 |
| | 共同漁業権 | | マリーナ | | |

[索引図に戻る](#)

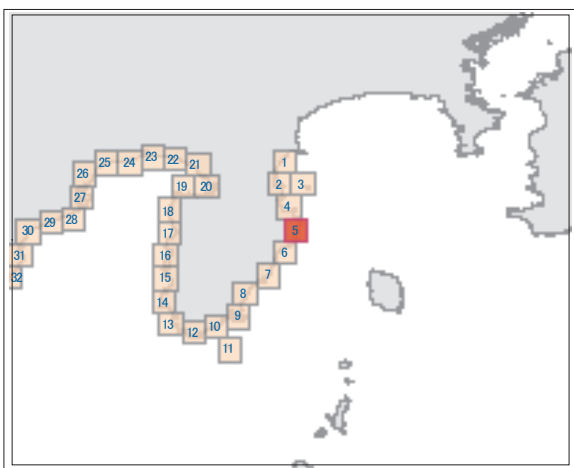




静岡県区画・定置・共同漁業権参考図(静岡県-5)



索引図



凡例

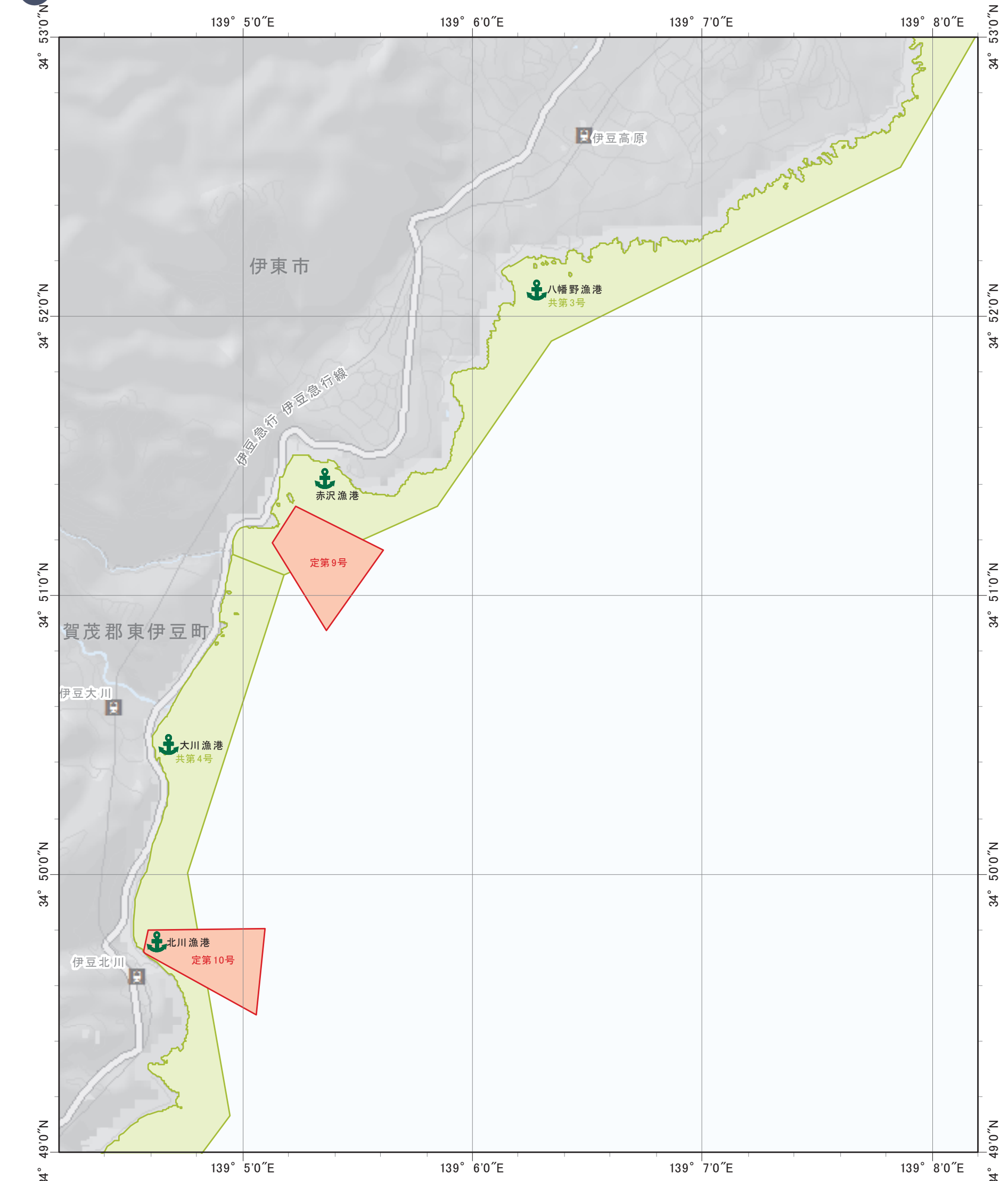
- 海上保安部署等
- 海交法航路
- 港則法適用港
- 区画漁業権
- 港則法航路
- 港湾
- 定置漁業権
- 海水浴場
- 漁港
- 共同漁業権
- マリーナ

索引図に戻る

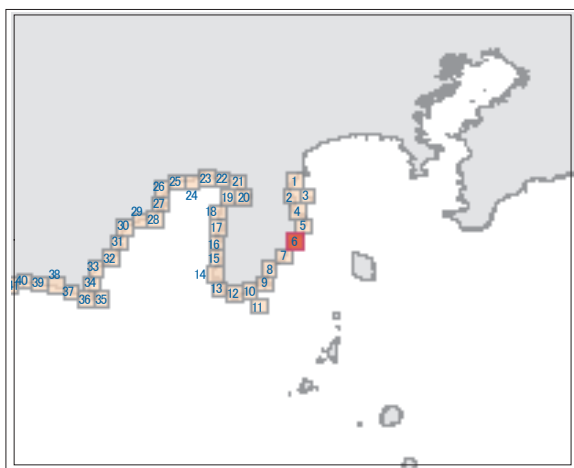




静岡県区画・定置・共同漁業権参考図（静岡県一6）



索引図



凡例

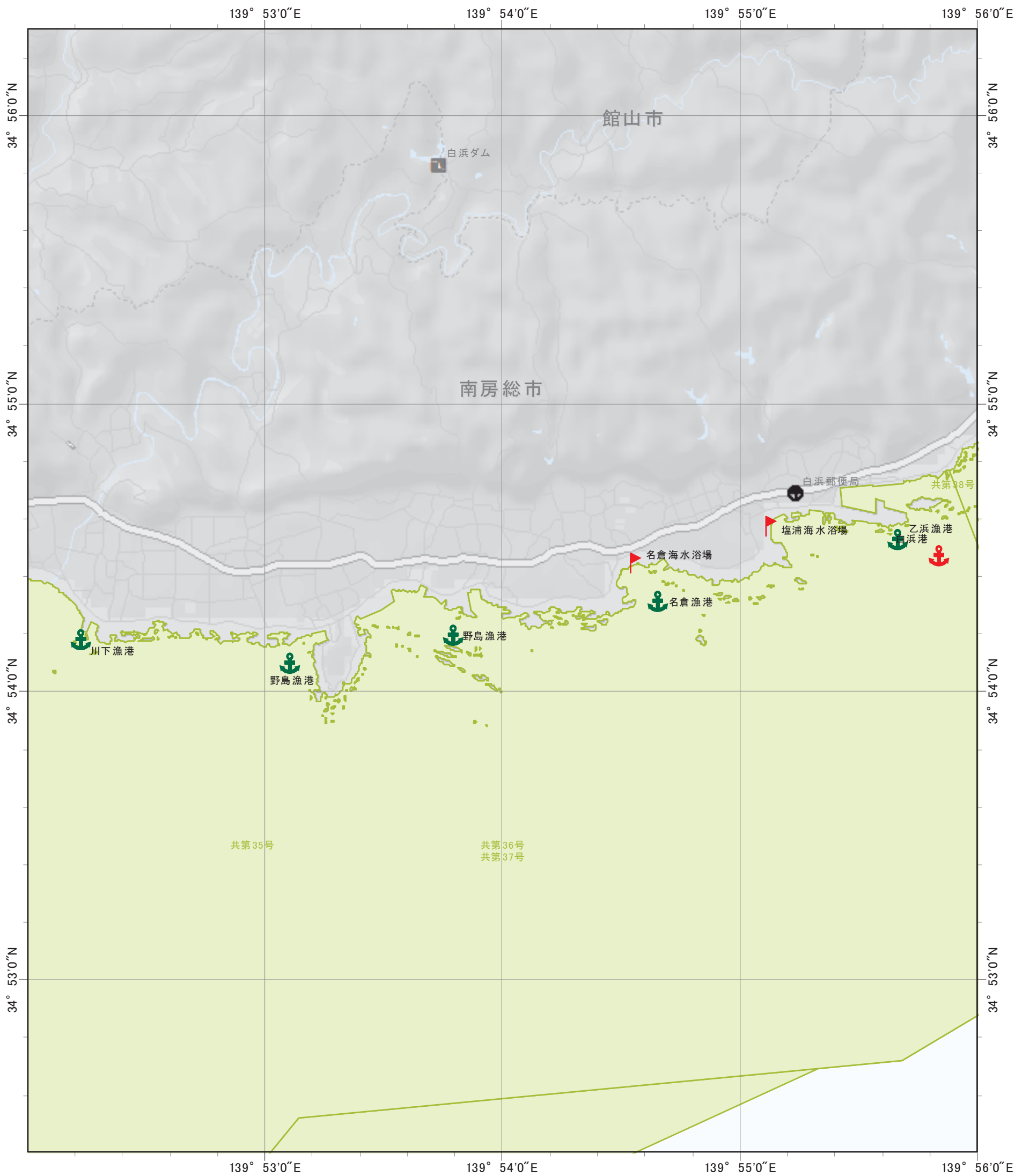
- | | | | | | |
|--|---------|--|-------|--|--------|
| | 海上保安部署等 | | 海交法航路 | | 港則法適用港 |
| | 区画漁業権 | | 港則法航路 | | 港湾 |
| | 定置漁業権 | | 海水浴場 | | 漁港 |
| | 共同漁業権 | | マリーナ | | |

[索引図に戻る](#)

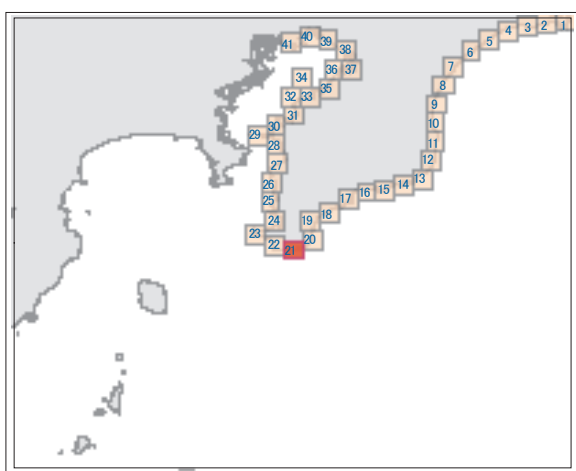




千葉県区画・定置・共同漁業権参考図 (千葉県-21)



索引図



凡例

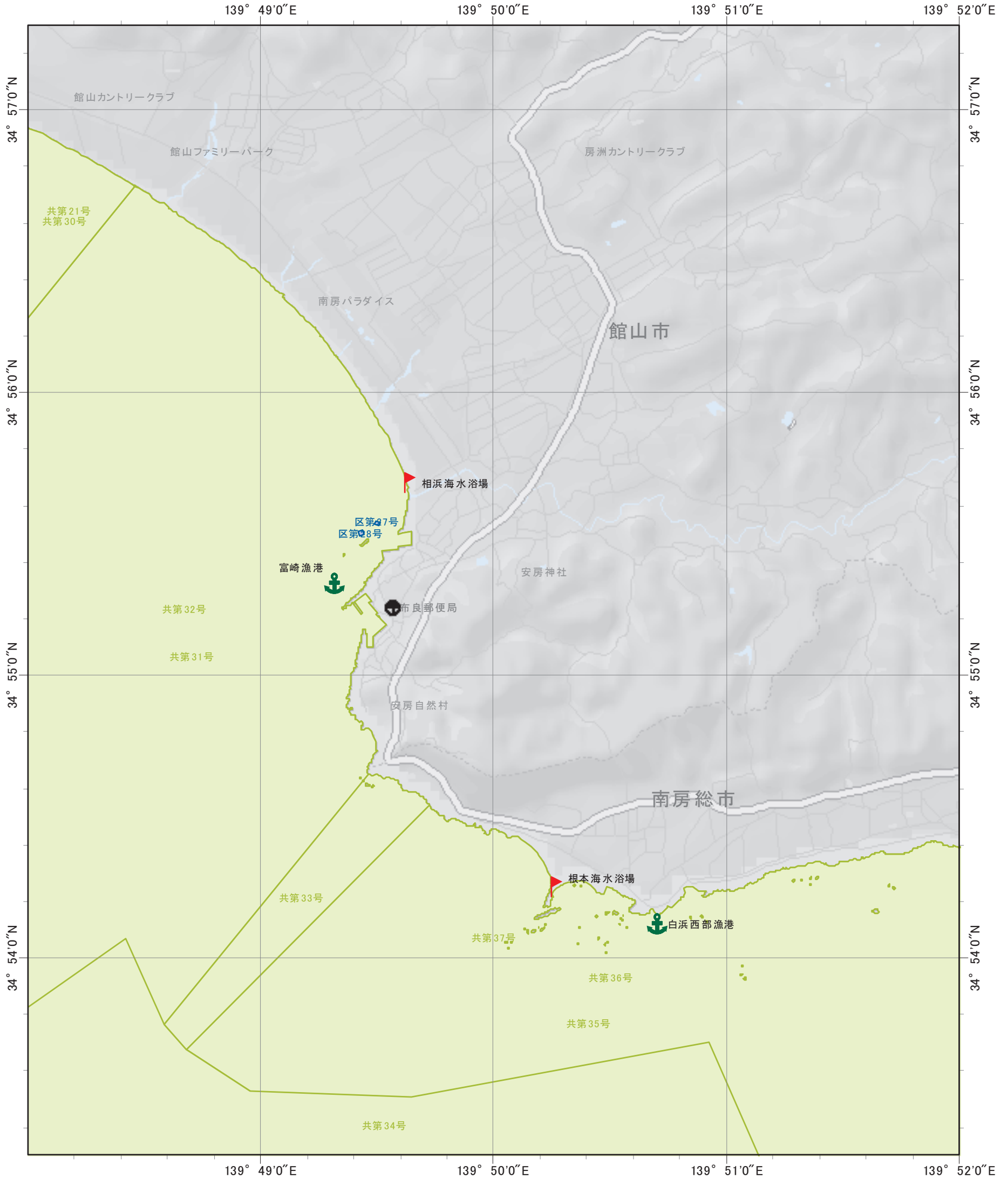
- | | | | | | |
|--|---------|--|-------|--|--------|
| | 海上保安部署等 | | 海交法航路 | | 港則法適用港 |
| | 区画漁業権 | | 港則法航路 | | 港湾 |
| | 定置漁業権 | | 海水浴場 | | 漁港 |
| | 共同漁業権 | | マリーナ | | |

[索引図に戻る](#)

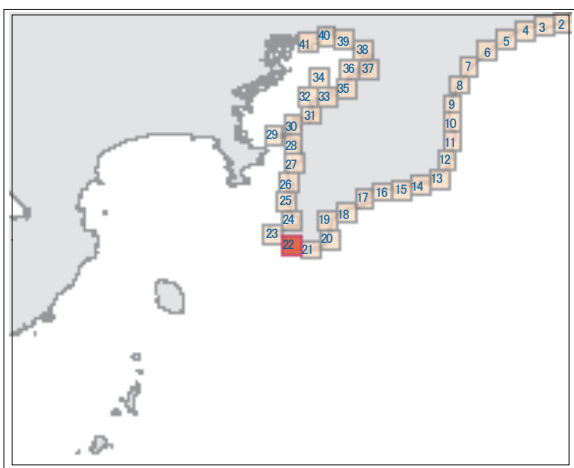




千葉県区画・定置・共同漁業権参考図 (千葉県-22)



索引図



凡例

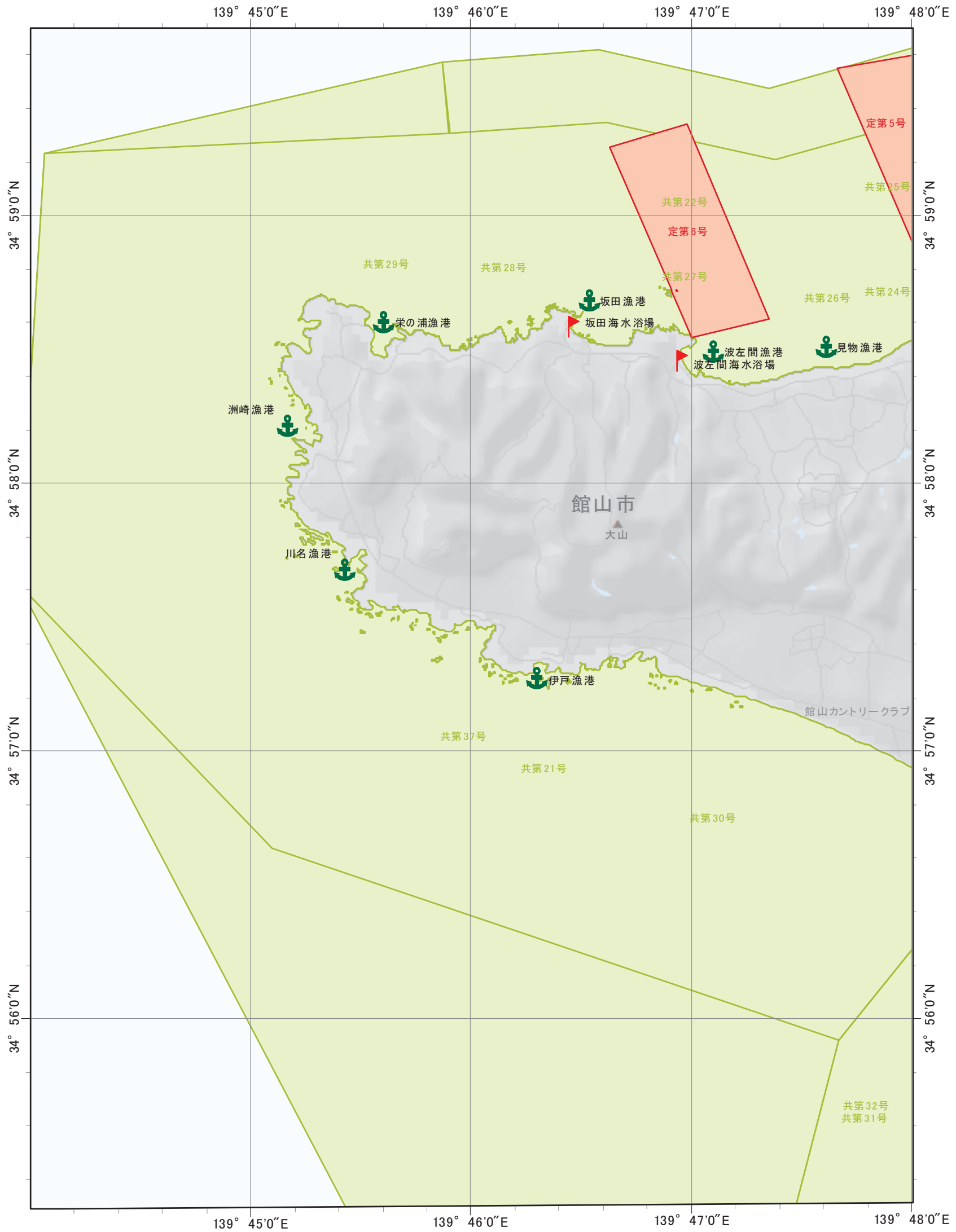
- | | | | | | |
|--|---------|--|-------|--|--------|
| | 海上保安部署等 | | 海交法航路 | | 港則法適用港 |
| | 区画漁業権 | | 港則法航路 | | 港湾 |
| | 定置漁業権 | | 海水浴場 | | 漁港 |
| | 共同漁業権 | | マリーナ | | |

[索引図に戻る](#)

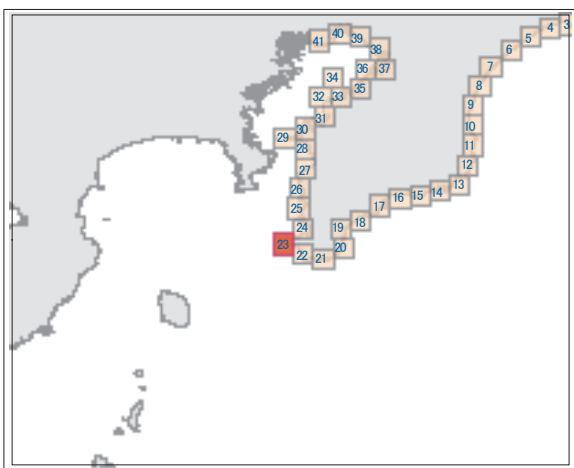




千葉県区画・定置・共同漁業権参考図(千葉県-23)



索引図



凡例

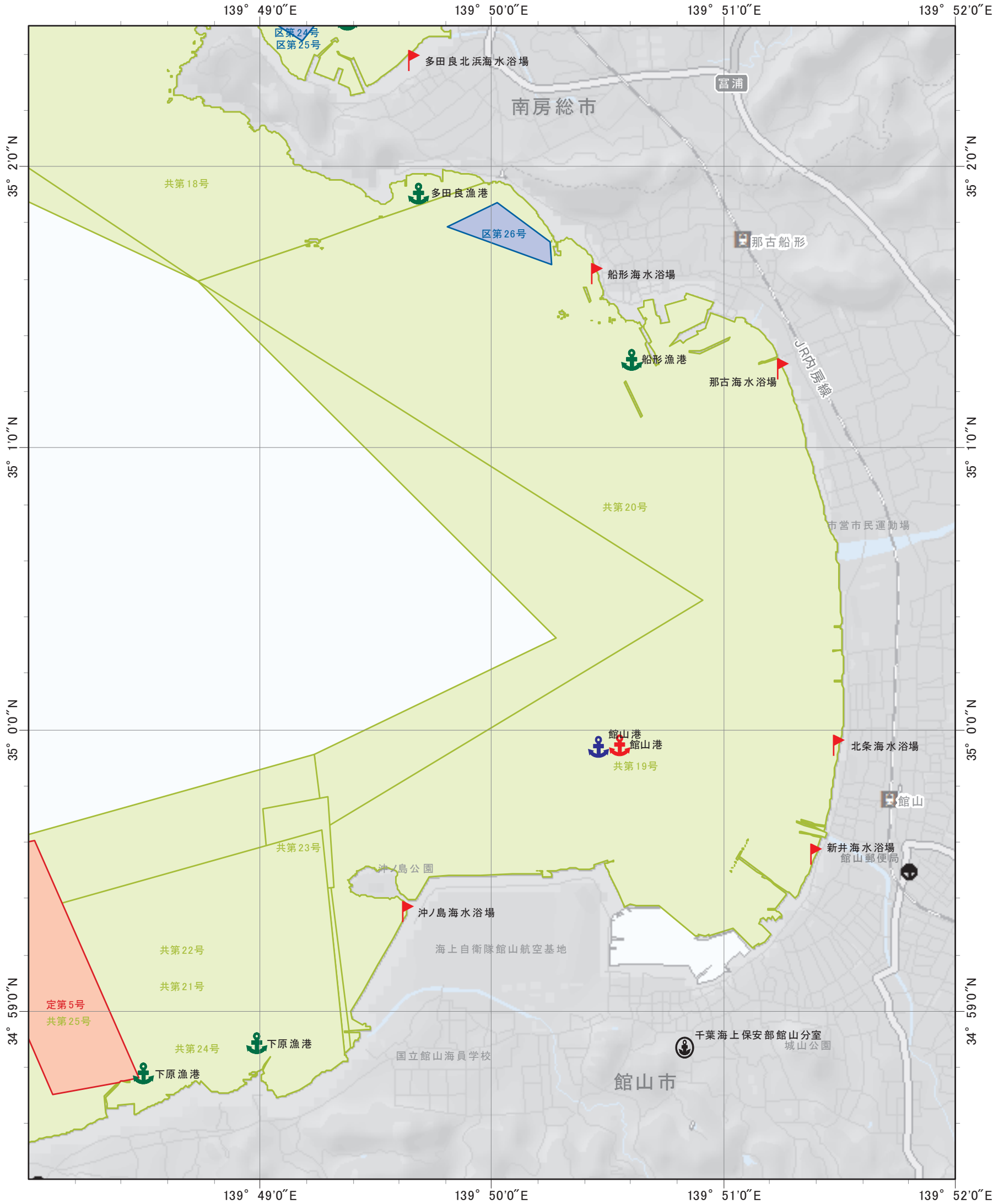
- | | | | | | |
|--|---------|--|-------|--|--------|
| | 海上保安部署等 | | 海交法航路 | | 港則法適用港 |
| | 区画漁業権 | | 港則法航路 | | 港湾 |
| | 定置漁業権 | | 海水浴場 | | 漁港 |
| | 共同漁業権 | | マリーナ | | |



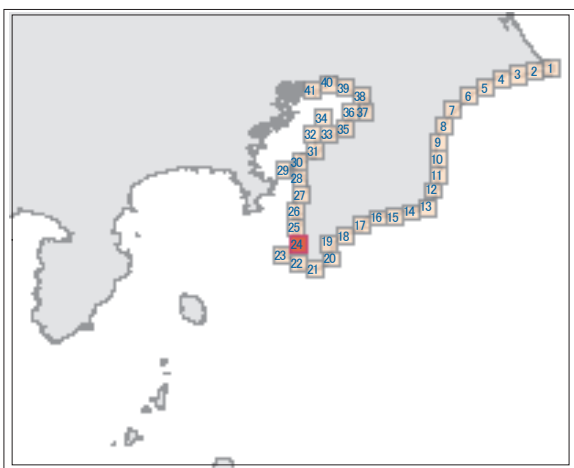
[索引図に戻る](#)














千葉県区画・定置・共同漁業権参考図(千葉県-24)



索引図



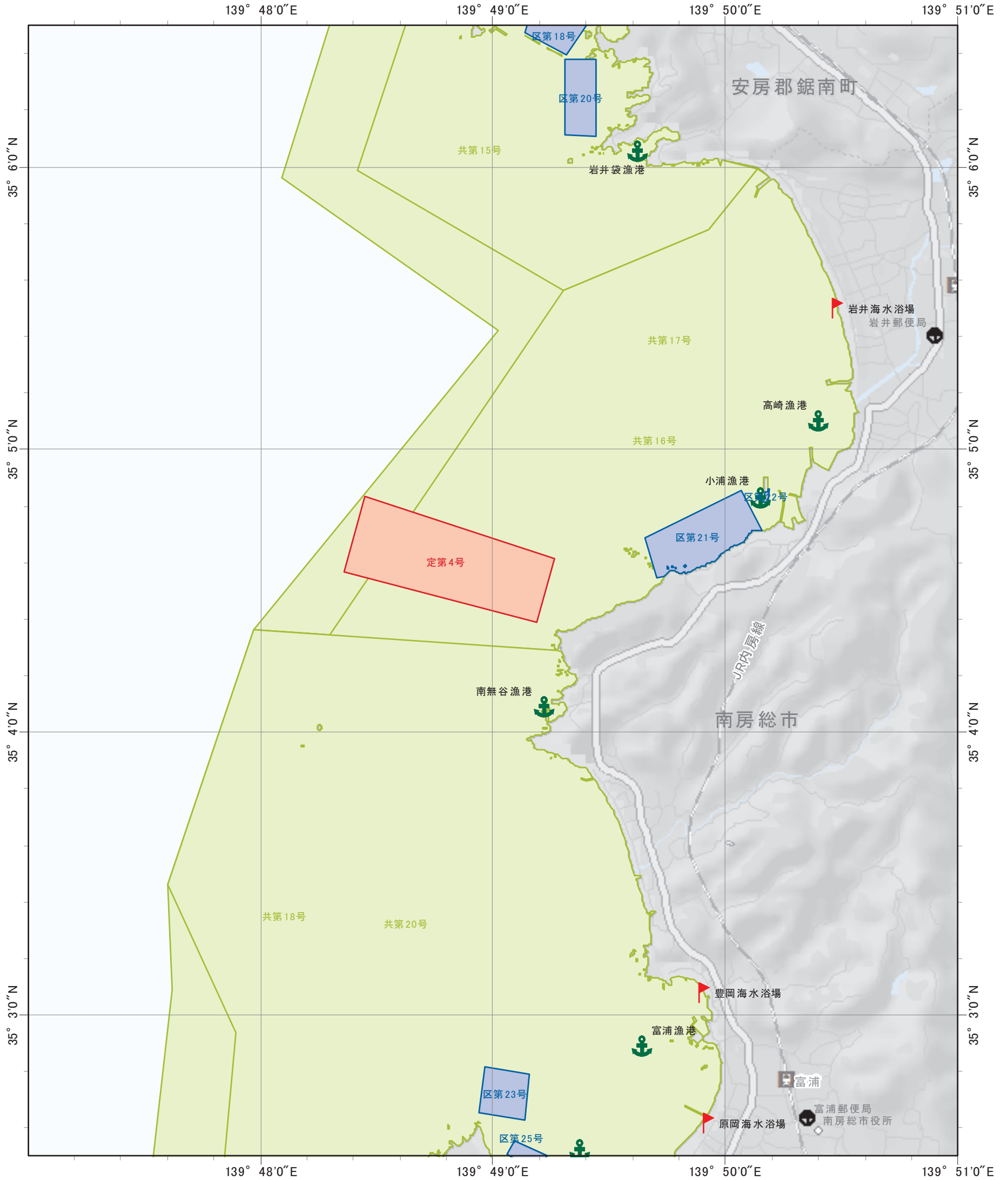
凡例

-  海上保安部署等
-  海交法航路
-  港則法適用港
-  区画漁業権
-  港則法航路
-  港湾
-  定置漁業権
-  海水浴場
-  漁港
-  共同漁業権
-  マリーナ

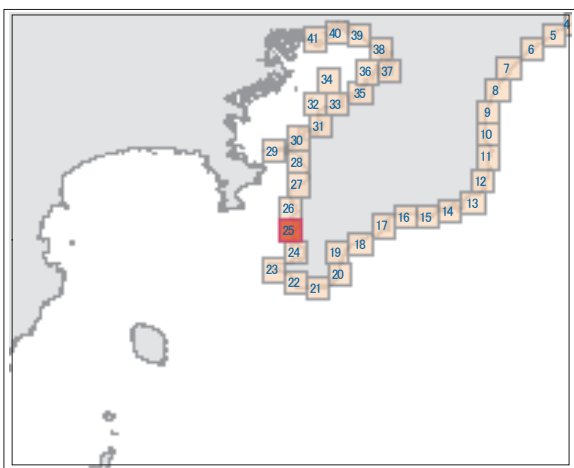
索引図に戻る



千葉県区画・定置・共同漁業権参考図 (千葉県-25)



索引図



凡例

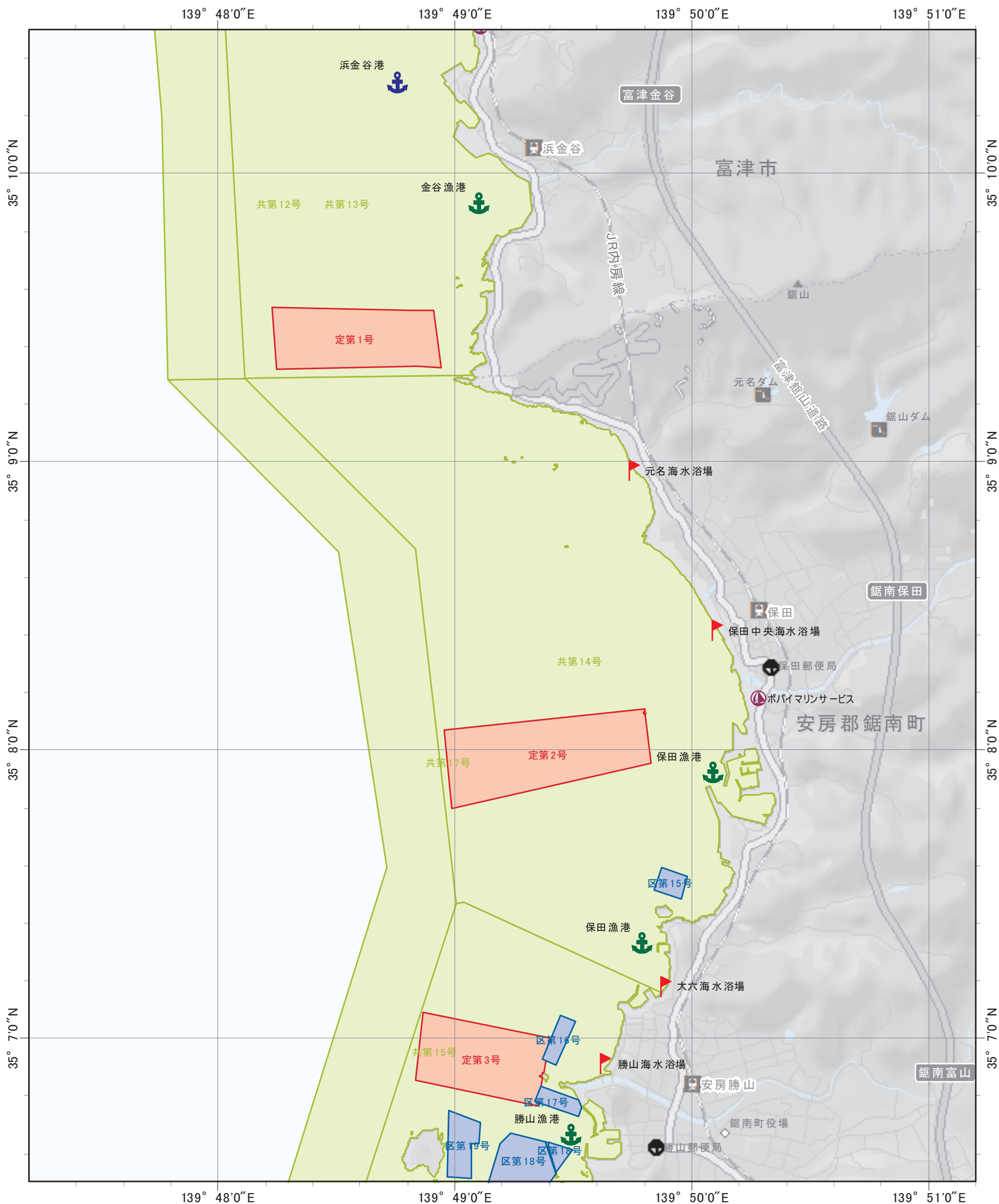
- 海上保安部署等
- 海交法航路
- 港則法適用港
- 区画漁業権
- 港則法航路
- 港湾
- 定置漁業権
- 海水浴場
- 漁港
- マリーナ

[索引図に戻る](#)

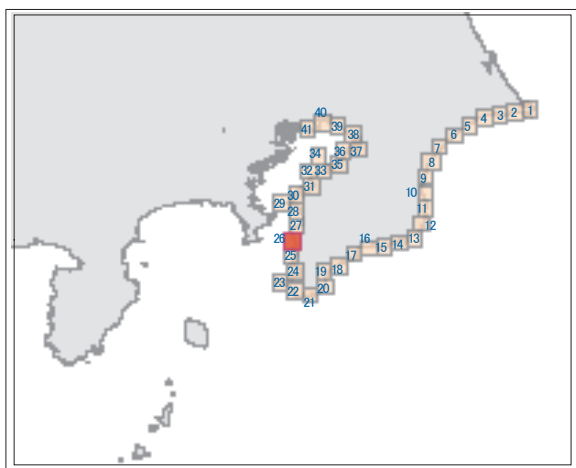




千葉県区画・定置・共同漁業権参考図（千葉県-26）



索引図



凡例

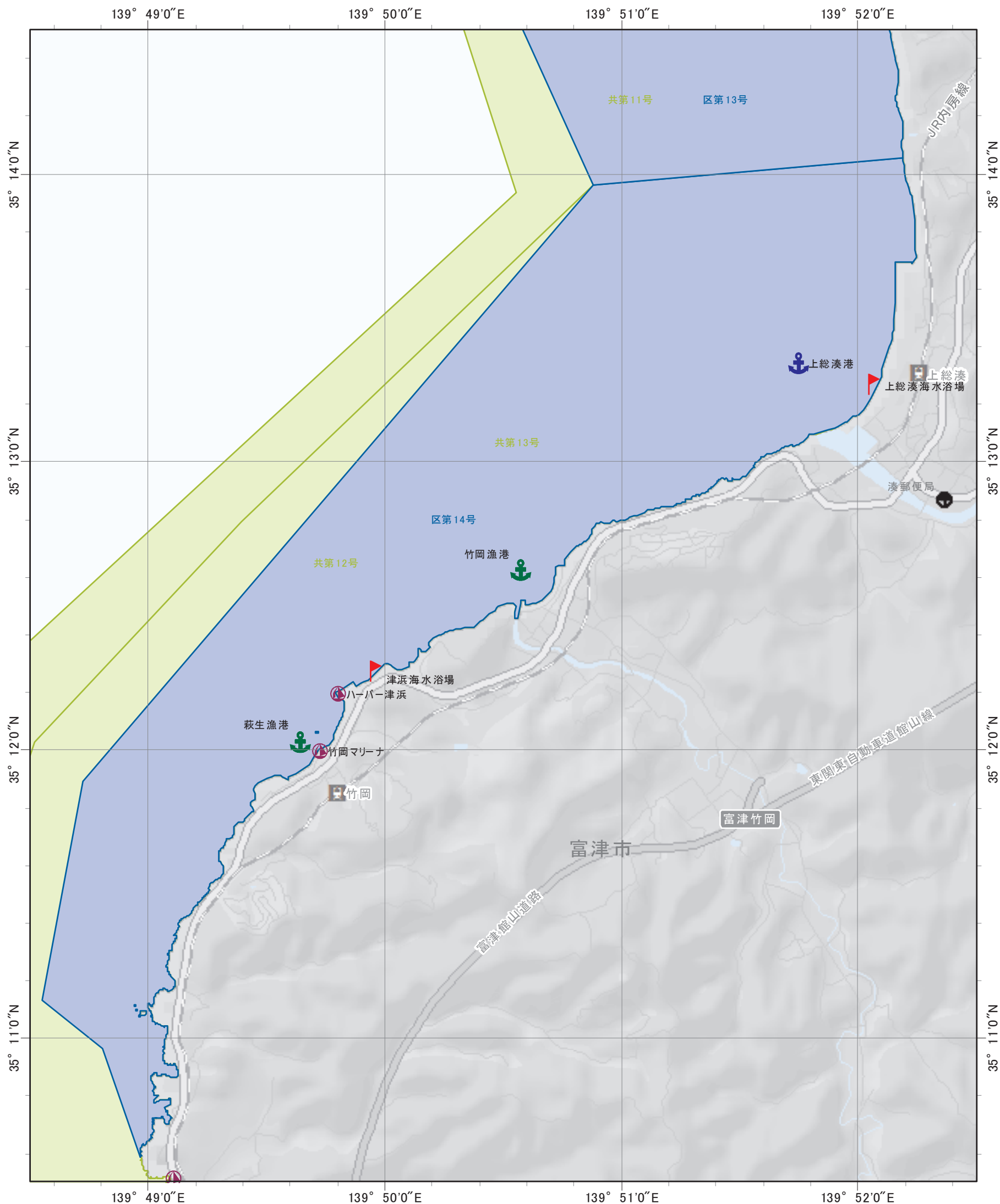
- 海上保安部署等
- 海交法航路
- 港則法適用港
- 区画漁業権
- 港則法航路
- 港湾
- 定置漁業権
- 海水浴場
- 漁港
- マリーナ

[索引図に戻る](#)

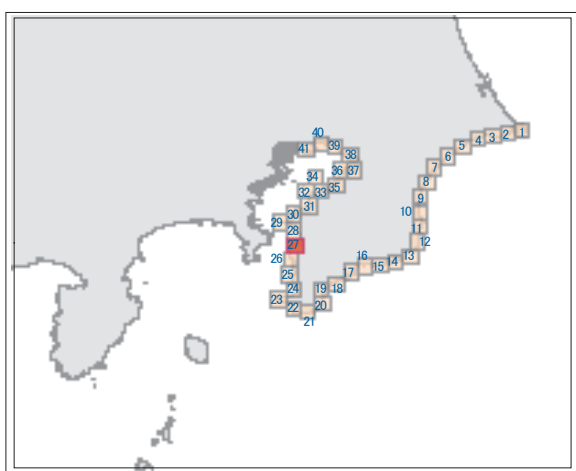




千葉県区画・定置・共同漁業権参考図（千葉県-27）



索引図



凡例

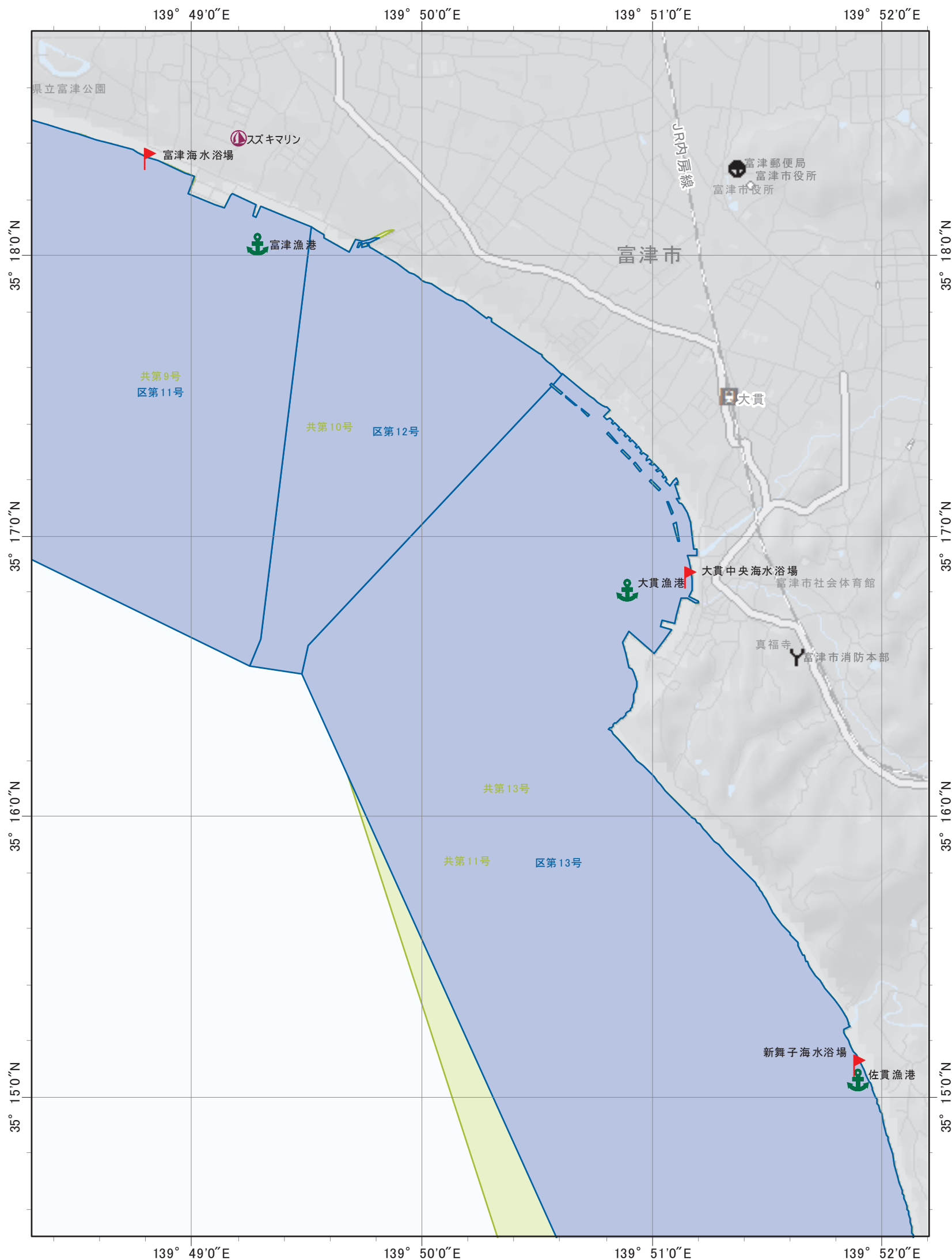
- | | | | | | |
|--|---------|--|-------|--|--------|
| | 海上保安部署等 | | 海交法航路 | | 港則法適用港 |
| | 区画漁業権 | | 港則法航路 | | 港湾 |
| | 定置漁業権 | | 海水浴場 | | 漁港 |
| | 共同漁業権 | | マリーナ | | |

[索引図に戻る](#)

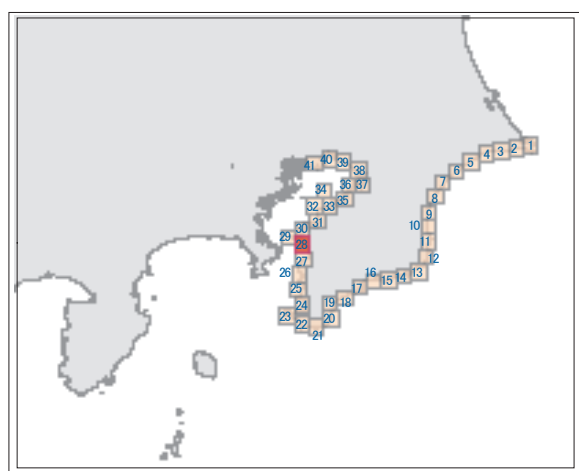




千葉県区画・定置・共同漁業権参考図（千葉県一28）



索引図



凡例

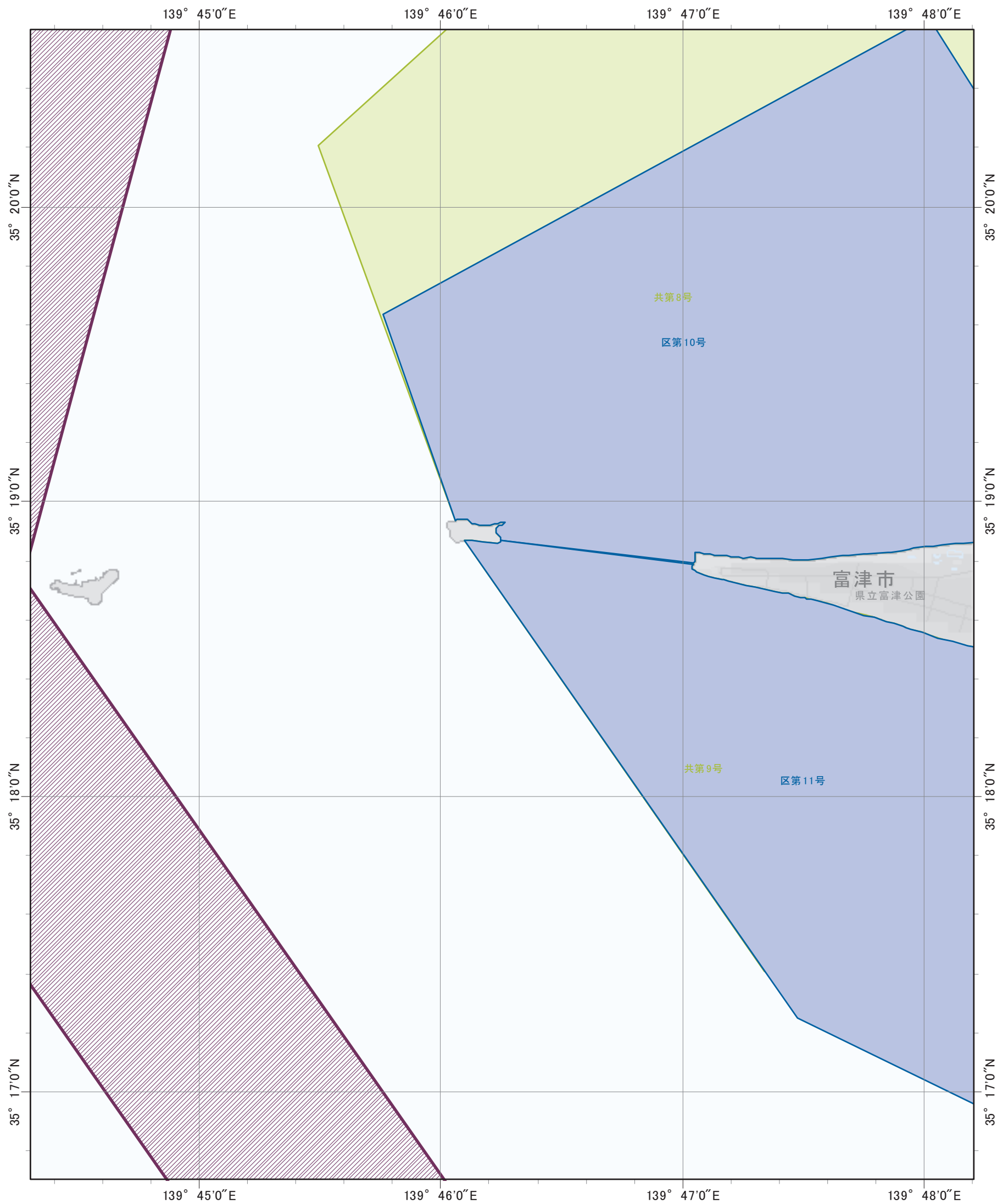
-  海上保安部署等
-  海交法航路
-  港則法適用港
-  区画漁業権
-  港則法航路
-  港湾
-  定置漁業権
-  海水浴場
-  漁港
-  共同漁業権
-  マリーナ

[索引図に戻る](#)

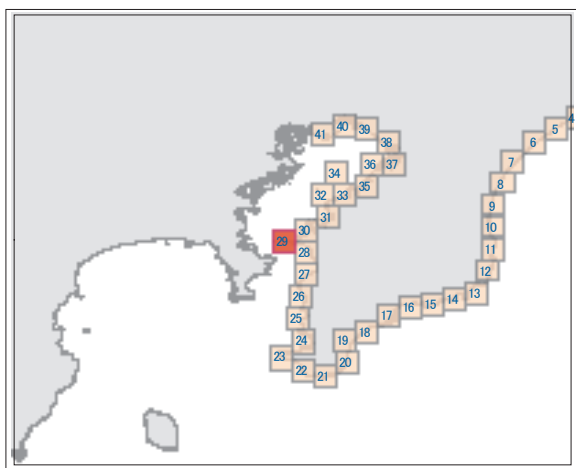




千葉県区画・定置・共同漁業権参考図（千葉県一29）



索引図



凡例

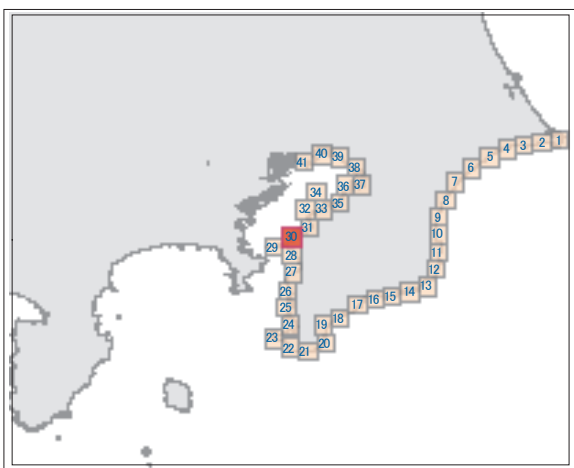
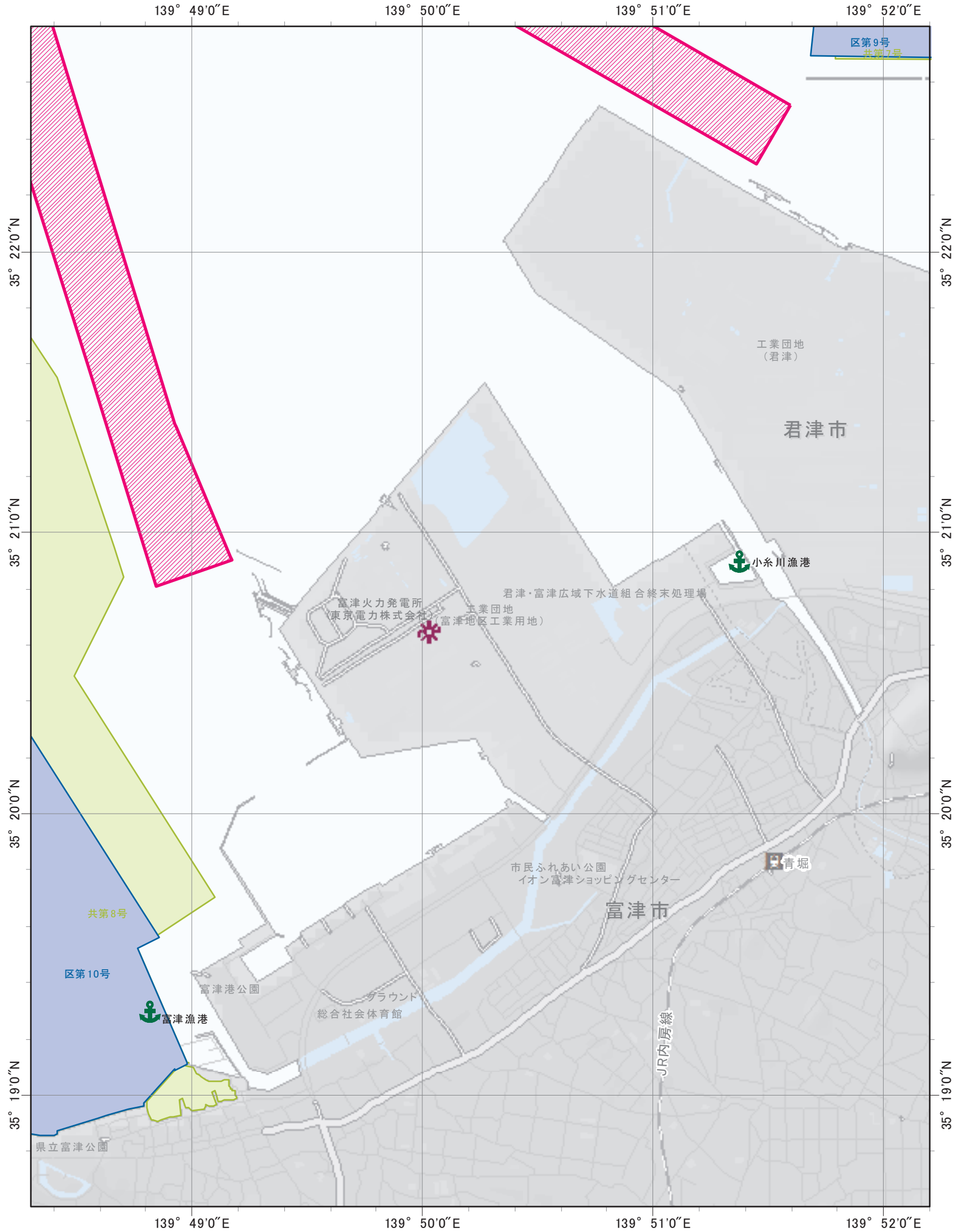
- | | | | | | |
|--|---------|--|-------|--|--------|
| | 海上保安部署等 | | 海交法航路 | | 港則法適用港 |
| | 区画漁業権 | | 港則法航路 | | 港湾 |
| | 定置漁業権 | | 海水浴場 | | 漁港 |
| | 共同漁業権 | | マリーナ | | |

[索引図に戻る](#)





千葉県区画・定置・共同漁業権参考図（千葉県一30）



凡例

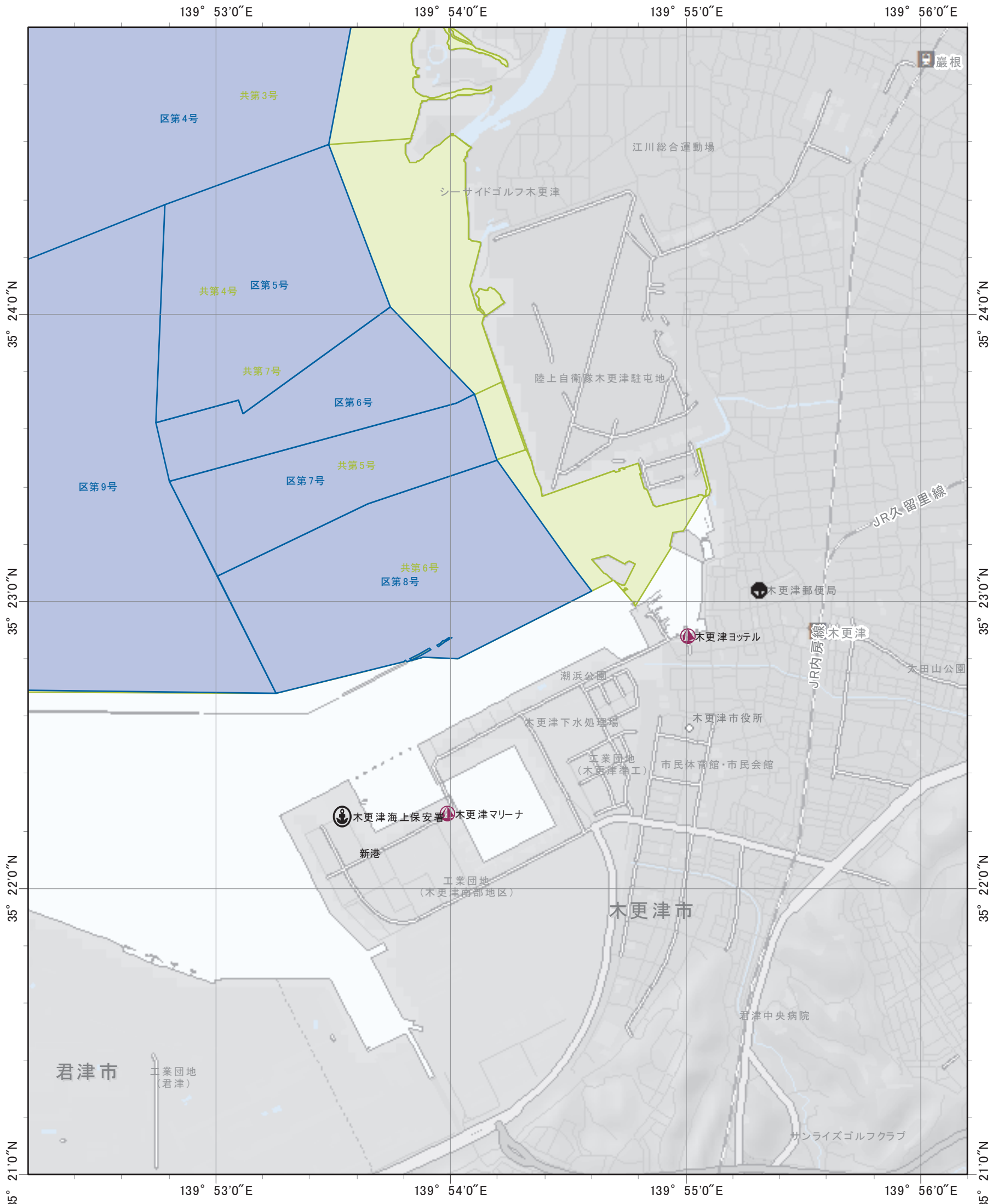
- | | | | | | |
|--|---------|--|-------|--|--------|
| | 海上保安部署等 | | 海交法航路 | | 港則法適用港 |
| | 区画漁業権 | | 港則法航路 | | 港湾 |
| | 定置漁業権 | | 海水浴場 | | 漁港 |
| | 共同漁業権 | | マリーナ | | |

[索引図に戻る](#)

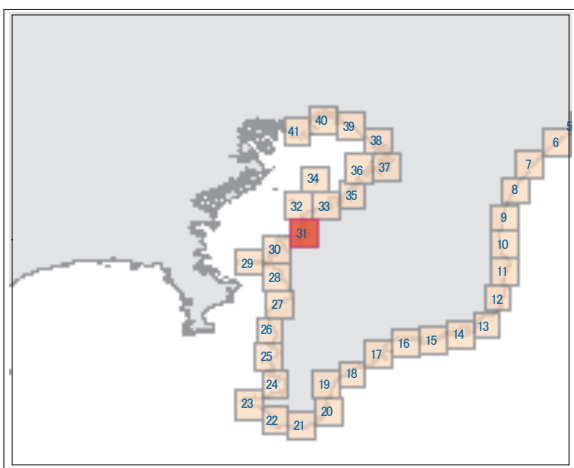




千葉県区画・定置・共同漁業権参考図（千葉県一31）



索引図



凡例

- 海上保安部署等
- 海交法航路
- 港則法適用港
- 区画漁業権
- 港則法航路
- 港湾
- 定置漁業権
- 海水浴場
- 漁港
- 共同漁業権
- マリナー

[索引図に戻る](#)

