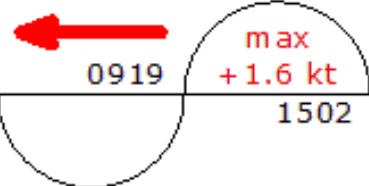


Stow-net Fishing operation figure
 こませ網漁船操業状況参考図
 平成31年2月26日 0919 ~ 1502

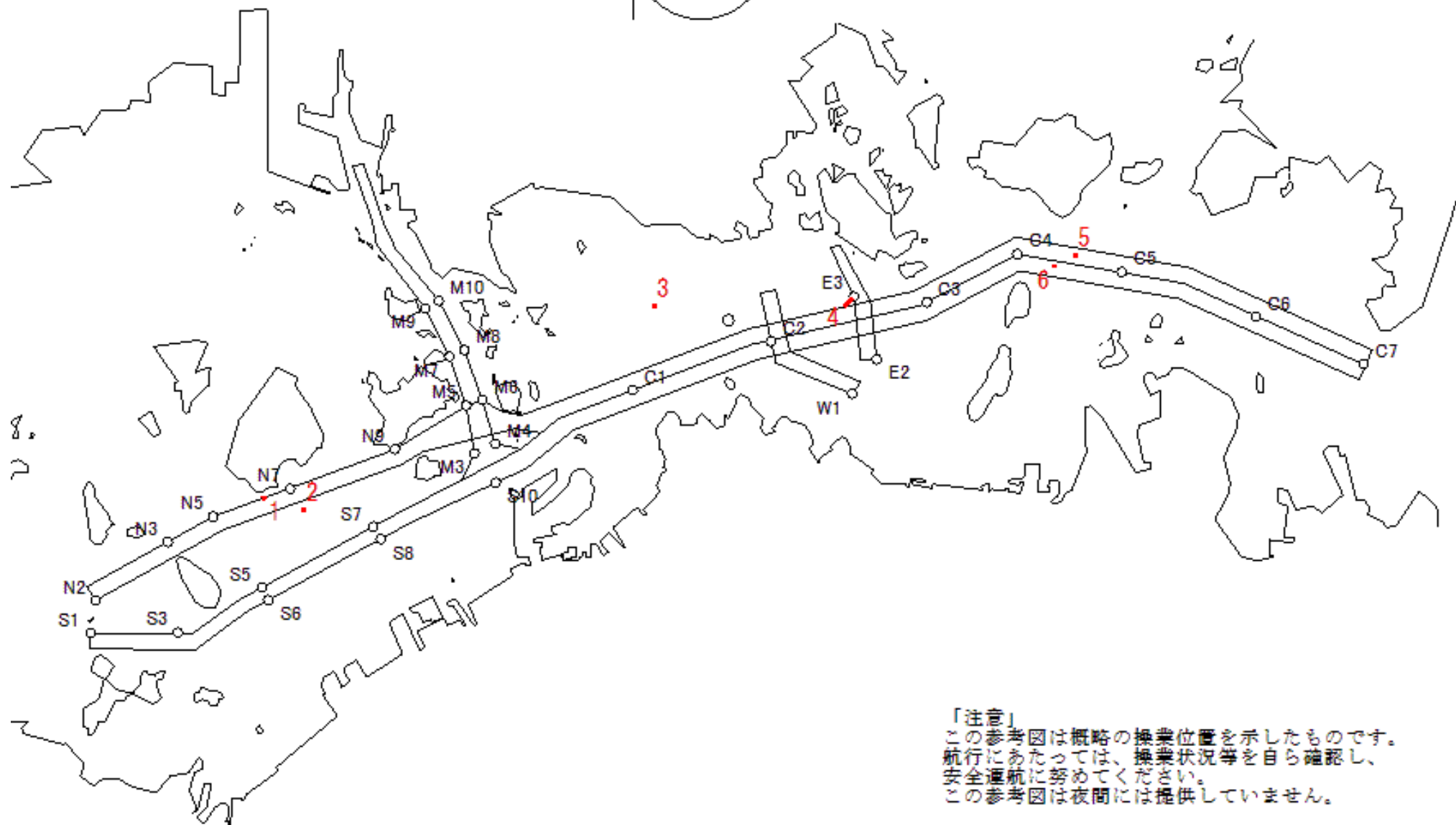
West Curr.
 西流(みち)



MoonAge
 月齢 21.2

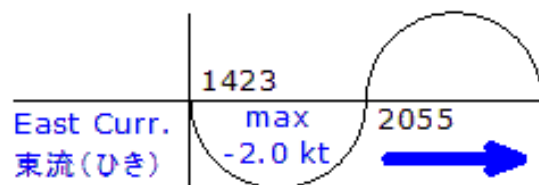


備後瀬戸海上交通センター情報課
 TEL(0877)49-2223
<http://www6.kaiho.mlit.go.jp/bisan/>



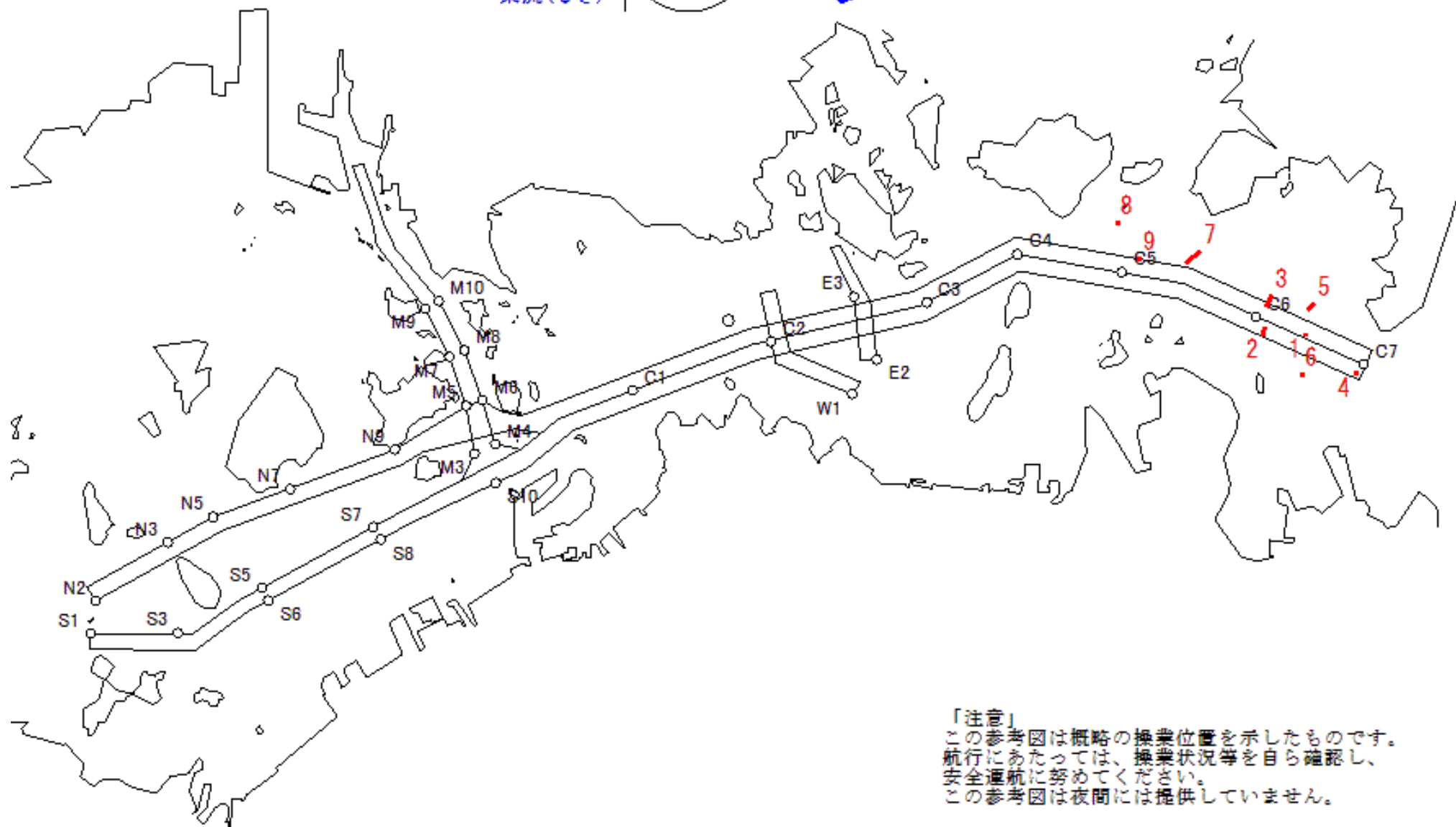
「注意」
 この参考図は概略の操業位置を示したものです。
 航行にあたっては、操業状況等を自ら確認し、
 安全通航に努めてください。
 この参考図は夜間には提供していません。

Stow-net Fishing operation figure
 こませ網漁船操業状況参考図
 平成31年2月25日 1423 ~ 2055



MoonAge
月齢 20.2

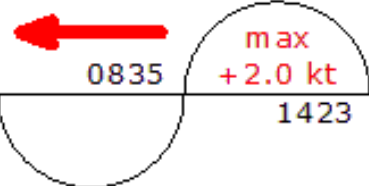
備後瀬戸海上交通センター情報課
 TEL (0877) 49-2223
<http://www6.kaiho.mlit.go.jp/bisan/>



「注意」
 この参考図は概略の操業位置を示したものです。
 航行にあたっては、操業状況等を自ら確認し、
 安全通航に努めてください。
 この参考図は夜間には提供していません。

Stow-net Fishing operation figure
 こませ網漁船操業状況参考図
 平成31年2月25日 0835 ~ 1423

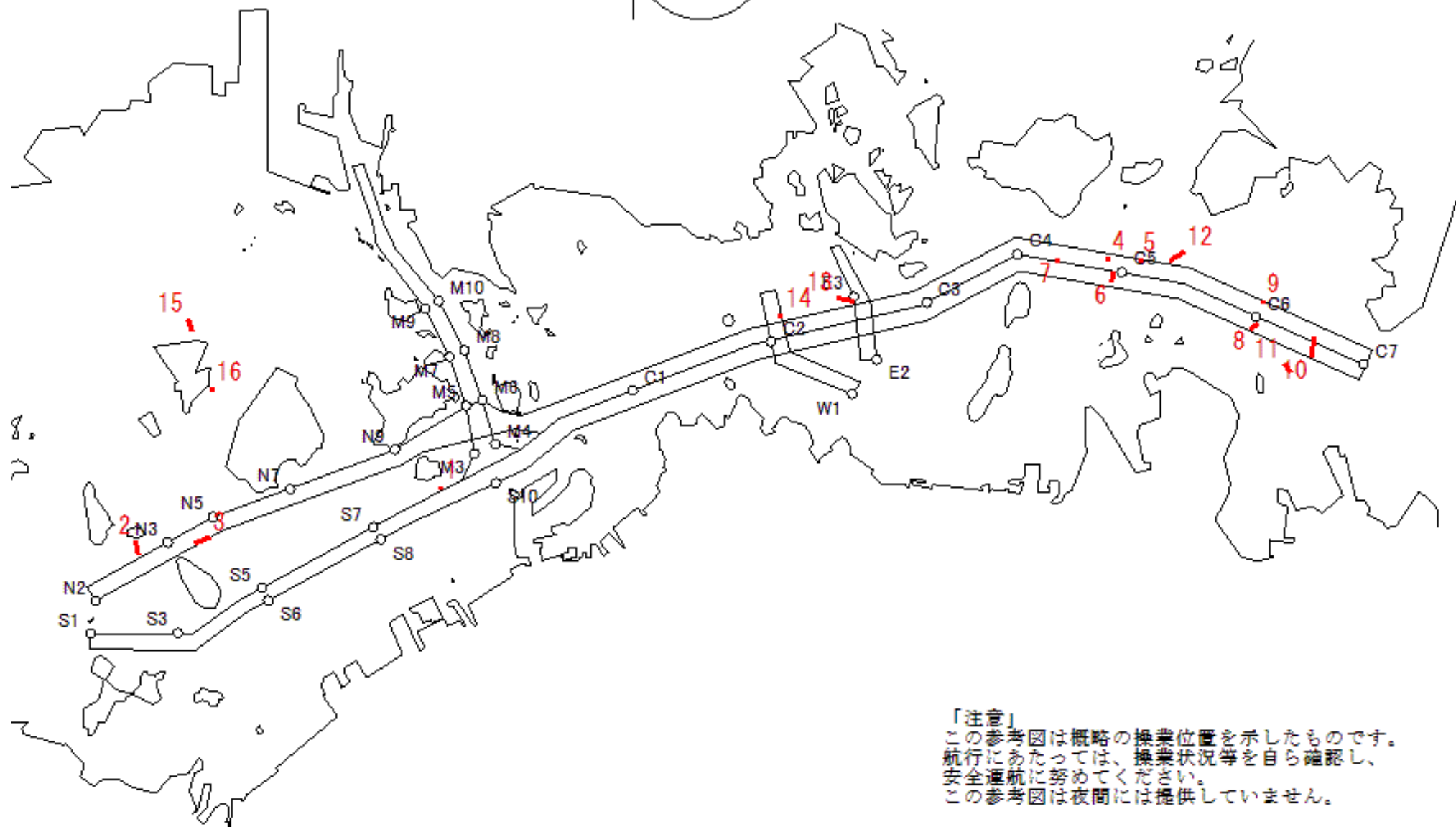
West Curr.
 西流(みち)



MoonAge
 月齢 20.2

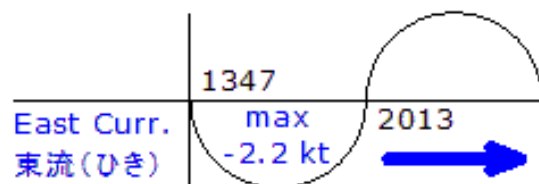


備後瀬戸海上交通センター情報課
 TEL (0877) 49-2223
<http://www6.kaiho.mlit.go.jp/bisan/>



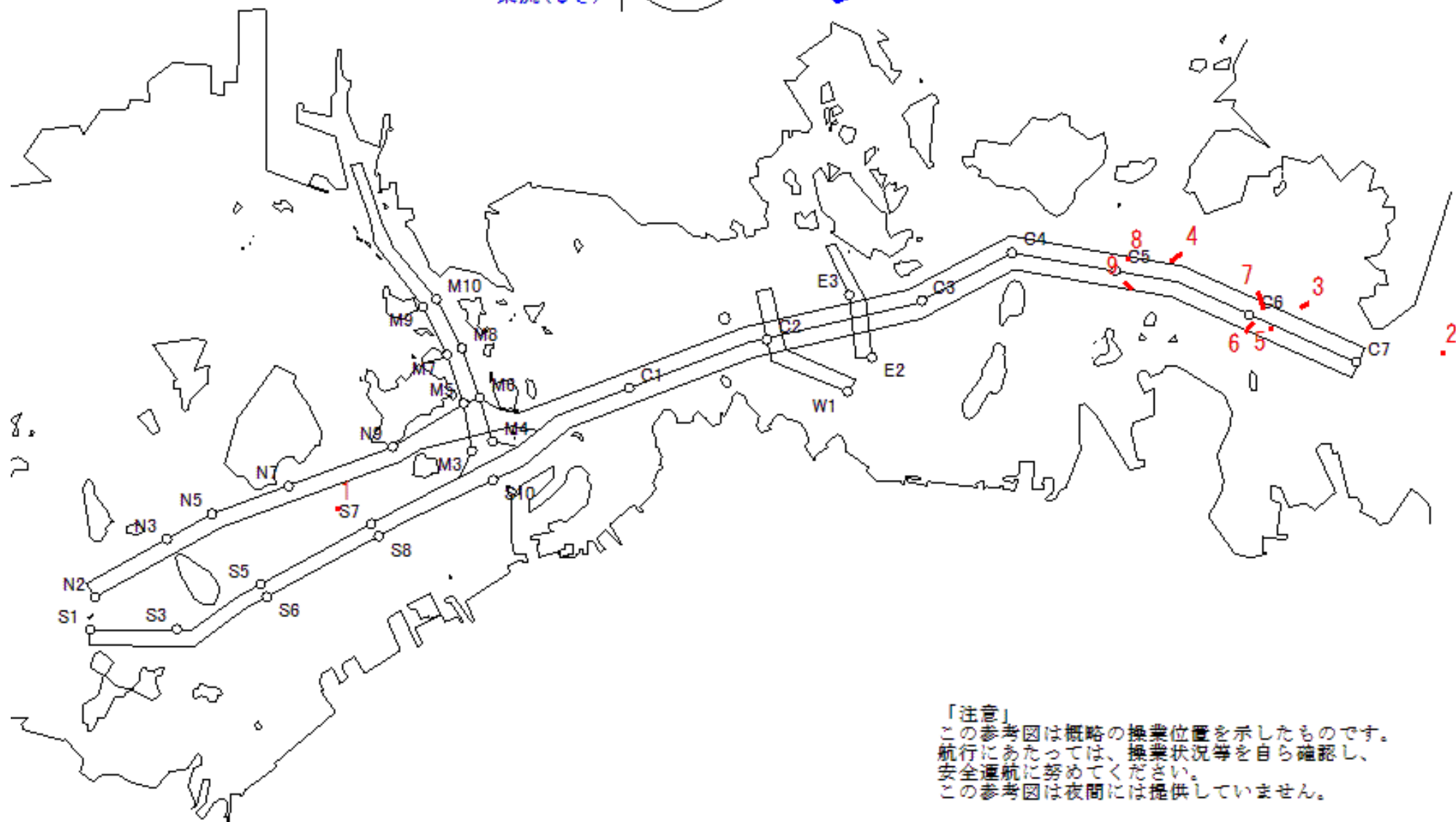
「注意」
 この参考図は概略の操業位置を示したものです。
 航行にあたっては、操業状況等を自ら確認し、
 安全通航に努めてください。
 この参考図は夜間には提供していません。

Stow-net Fishing operation figure
 こませ網漁船操業状況参考図
 平成31年2月24日 1347 ~ 2013



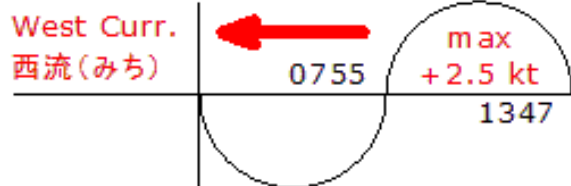
MoonAge
月齢 19.2

備後瀬戸海上交通センター情報課
 TEL (0877) 49-2223
<http://www6.kaiho.mlit.go.jp/bisan/>



「注意」
 この参考図は概略の操業位置を示したものです。
 航行にあたっては、操業状況等を自ら確認し、
 安全通航に努めてください。
 この参考図は夜間には提供していません。

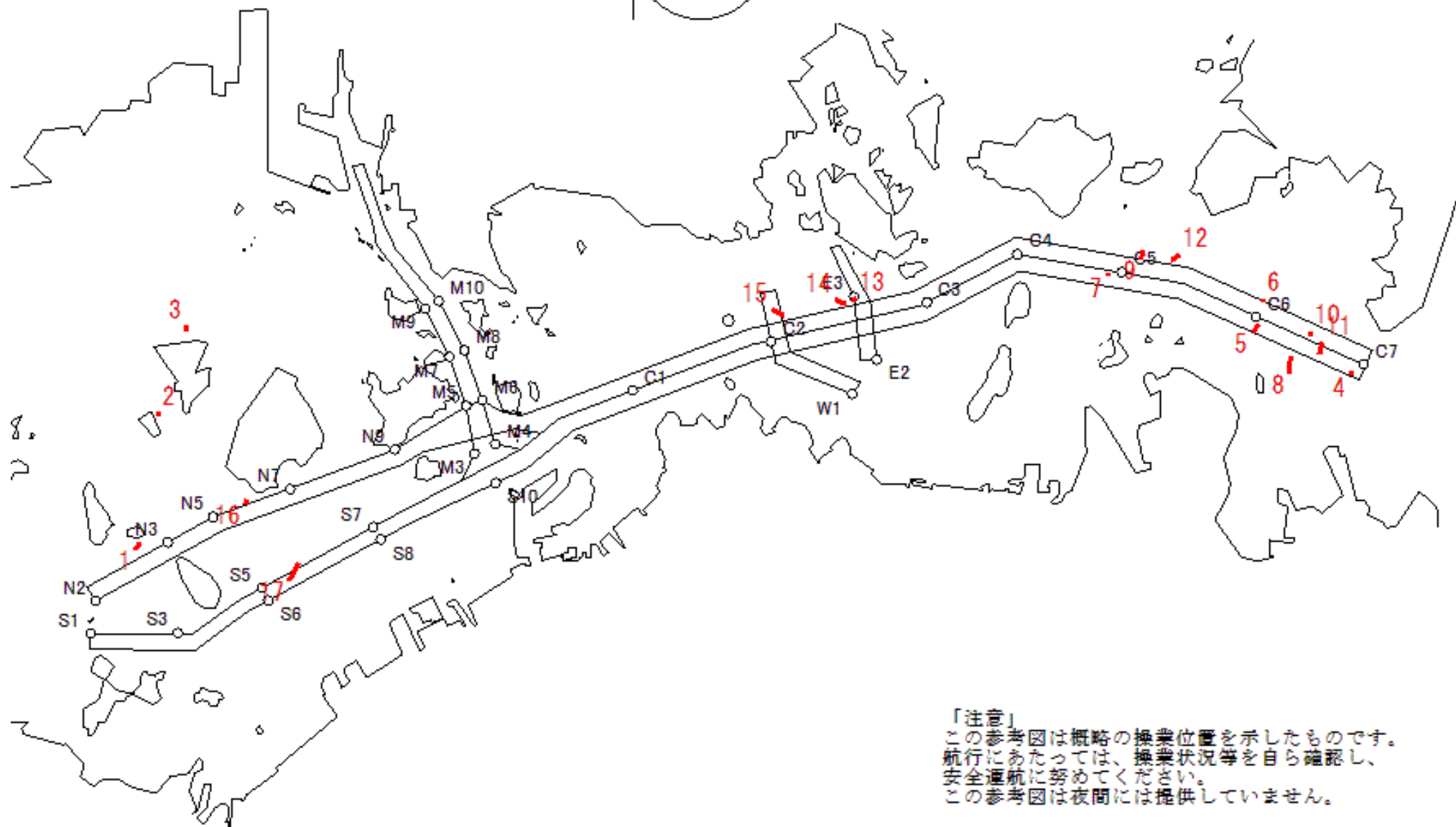
Stow-net Fishing operation figure
 こませ網漁船操業状況参考図
 平成31年2月24日 0755 ~ 1347



MoonAge
 月齢 19.2

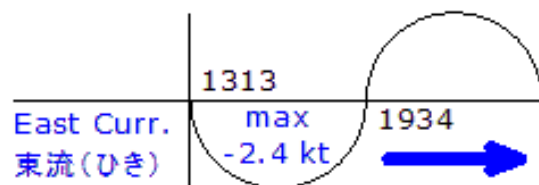


備後瀬戸海上交通センター情報課
 TEL(0877)49-2223
<http://www6.kaiho.mlit.go.jp/bisan/>



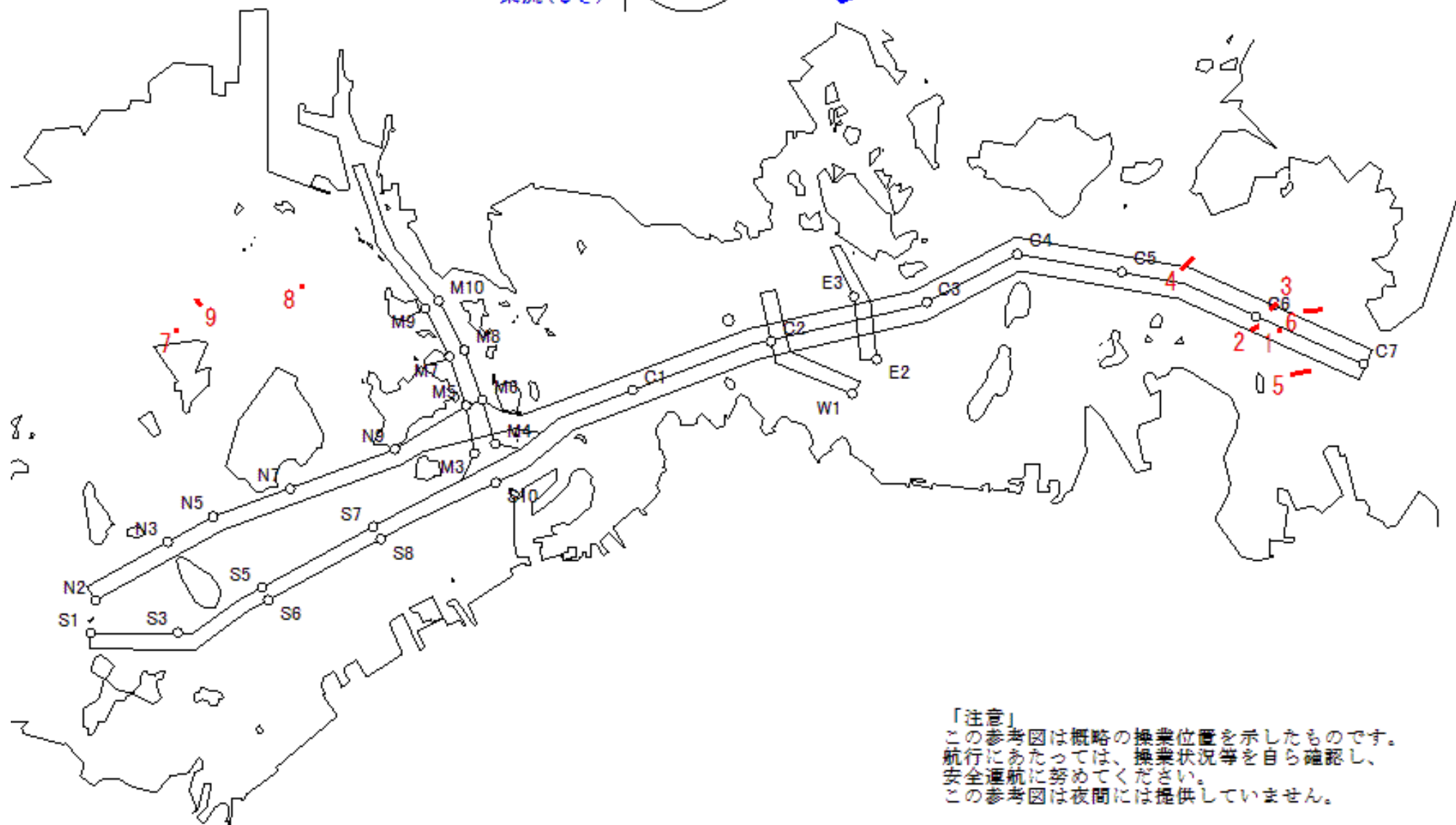
「注意」
 この参考図は概略の操業位置を示したものです。
 航行にあたっては、操業状況等を自ら確認し、
 安全通航に努めてください。
 この参考図は夜間には提供していません。

Stow-net Fishing operation figure
 こませ網漁船操業状況参考図
 平成31年2月23日 1313 ~ 1934



MoonAge
月齢 18.2

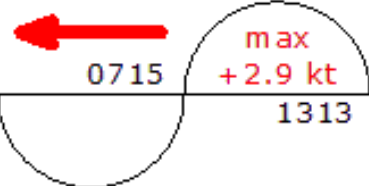
備後瀬戸海上交通センター情報課
 TEL (0877) 49-2223
<http://www6.kaiho.mlit.go.jp/bisan/>



「注意」
 この参考図は概略の操業位置を示したものです。
 航行にあたっては、操業状況等を自ら確認し、
 安全通航に努めてください。
 この参考図は夜間には提供していません。

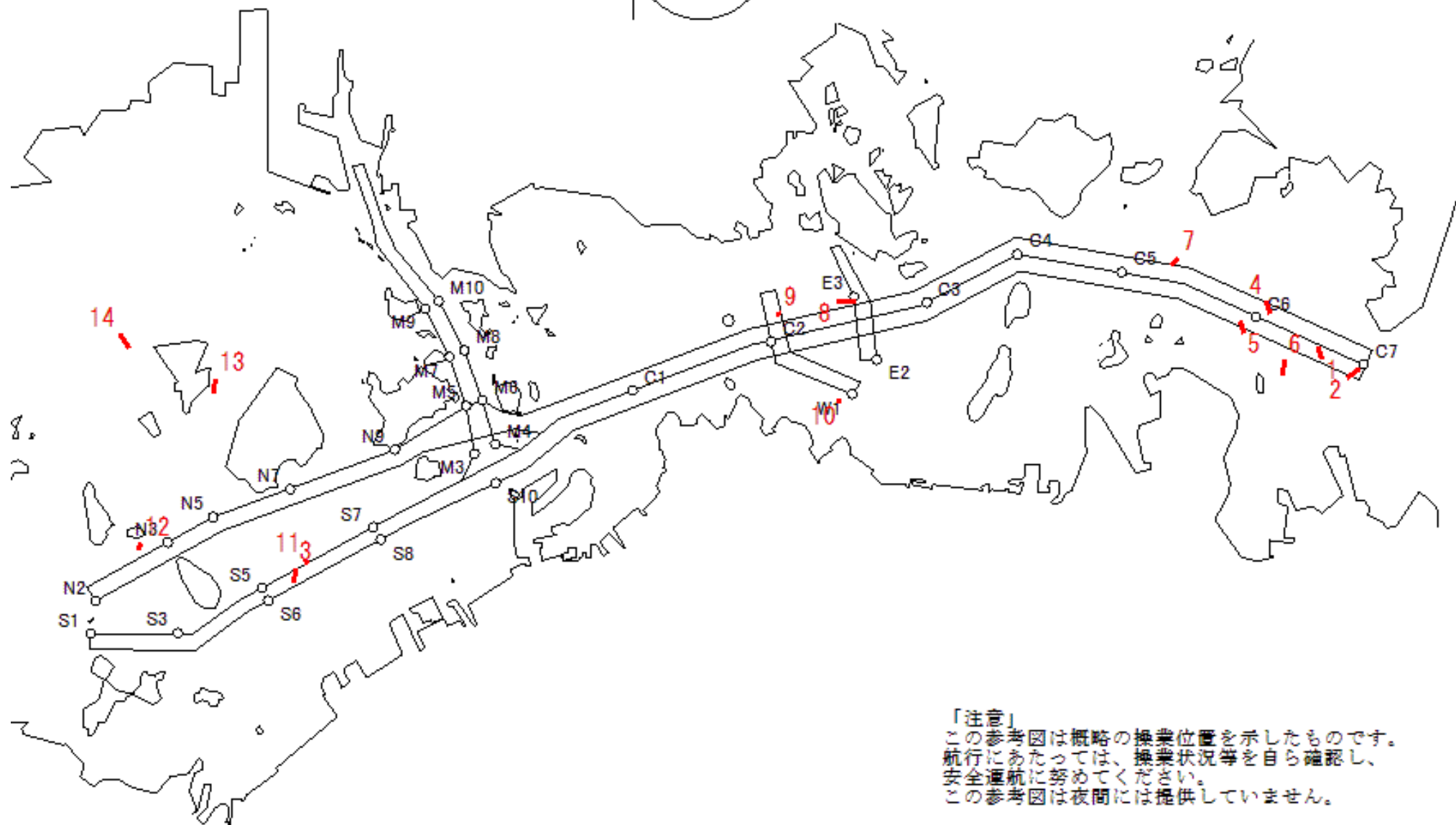
Stow-net Fishing operation figure
 こませ網漁船操業状況参考図
 平成31年2月23日 0715 ~ 1313

West Curr.
 西流(みち)



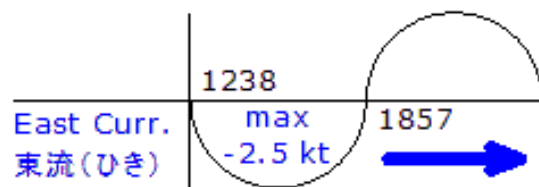
MoonAge
 月齢 18.2

備後瀬戸海上交通センター情報課
 TEL (0877) 49-2223
<http://www6.kaiho.mlit.go.jp/bisan/>



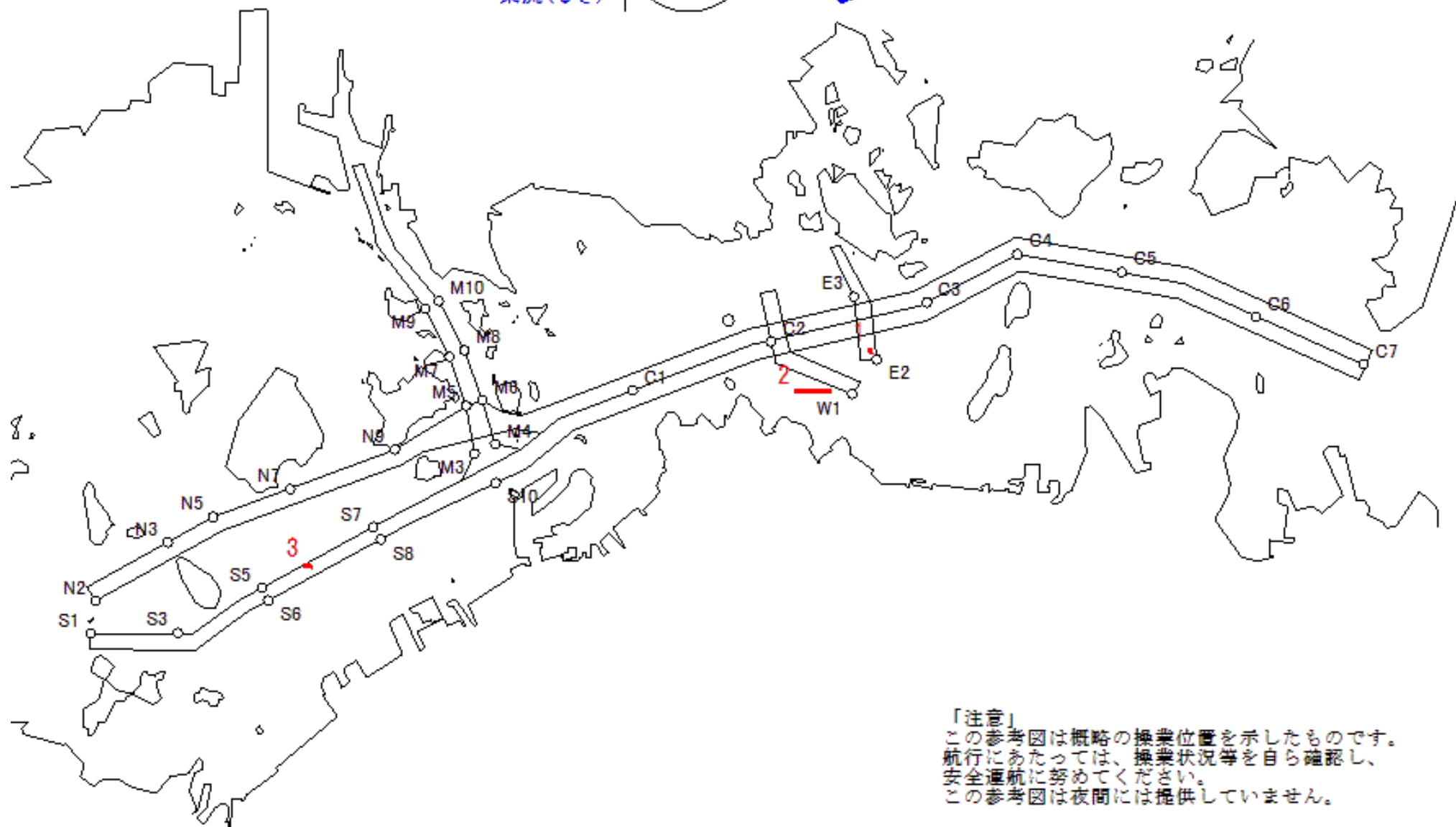
「注意」
 この参考図は概略の操業位置を示したものです。
 航行にあたっては、操業状況等を自ら確認し、
 安全通航に努めてください。
 この参考図は夜間には提供していません。

Stow-net Fishing operation figure
 こませ網漁船操業状況参考図
 平成31年2月22日 1238 ~ 1857



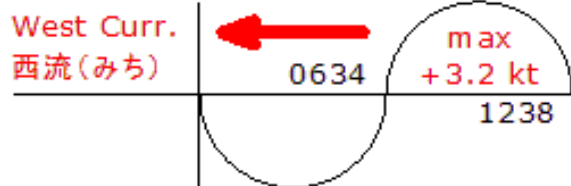
MoonAge
 月齢 17.2

備後瀬戸海上交通センター情報課
 TEL(0877)49-2223
<http://www6.kaiho.mlit.go.jp/bisan/>



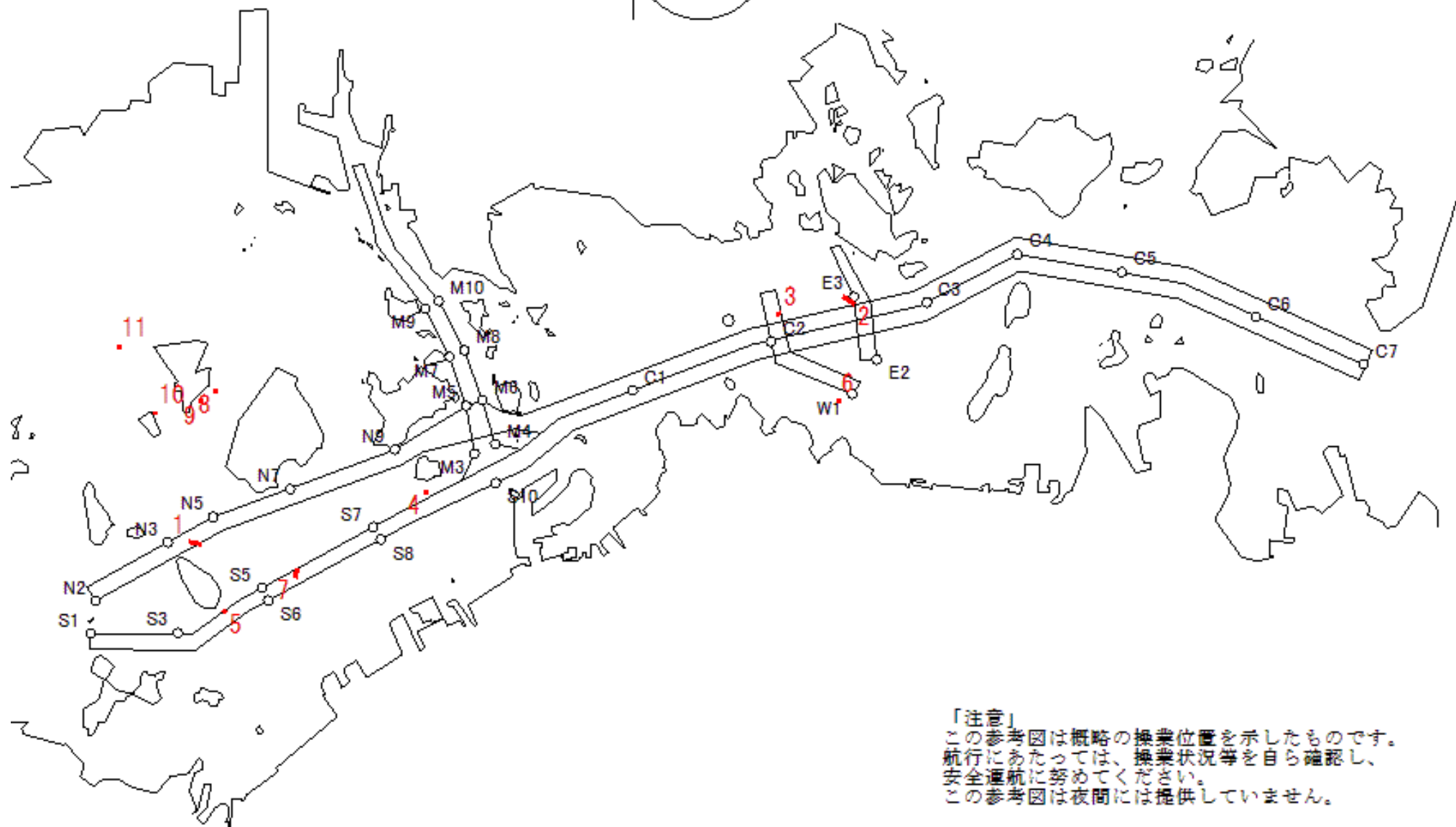
「注意」
 この参考図は概略の操業位置を示したものです。
 航行にあたっては、操業状況等を自ら確認し、
 安全通航に努めてください。
 この参考図は夜間には提供していません。

Stow-net Fishing operation figure
 こませ網漁船操業状況参考図
 平成31年2月22日 0634 ~ 1238



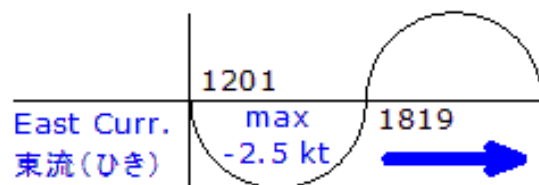
MoonAge
 月齢 17.2

備後瀬戸海上交通センター情報課
 TEL(0877)49-2223
<http://www6.kaiho.mlit.go.jp/bisan/>



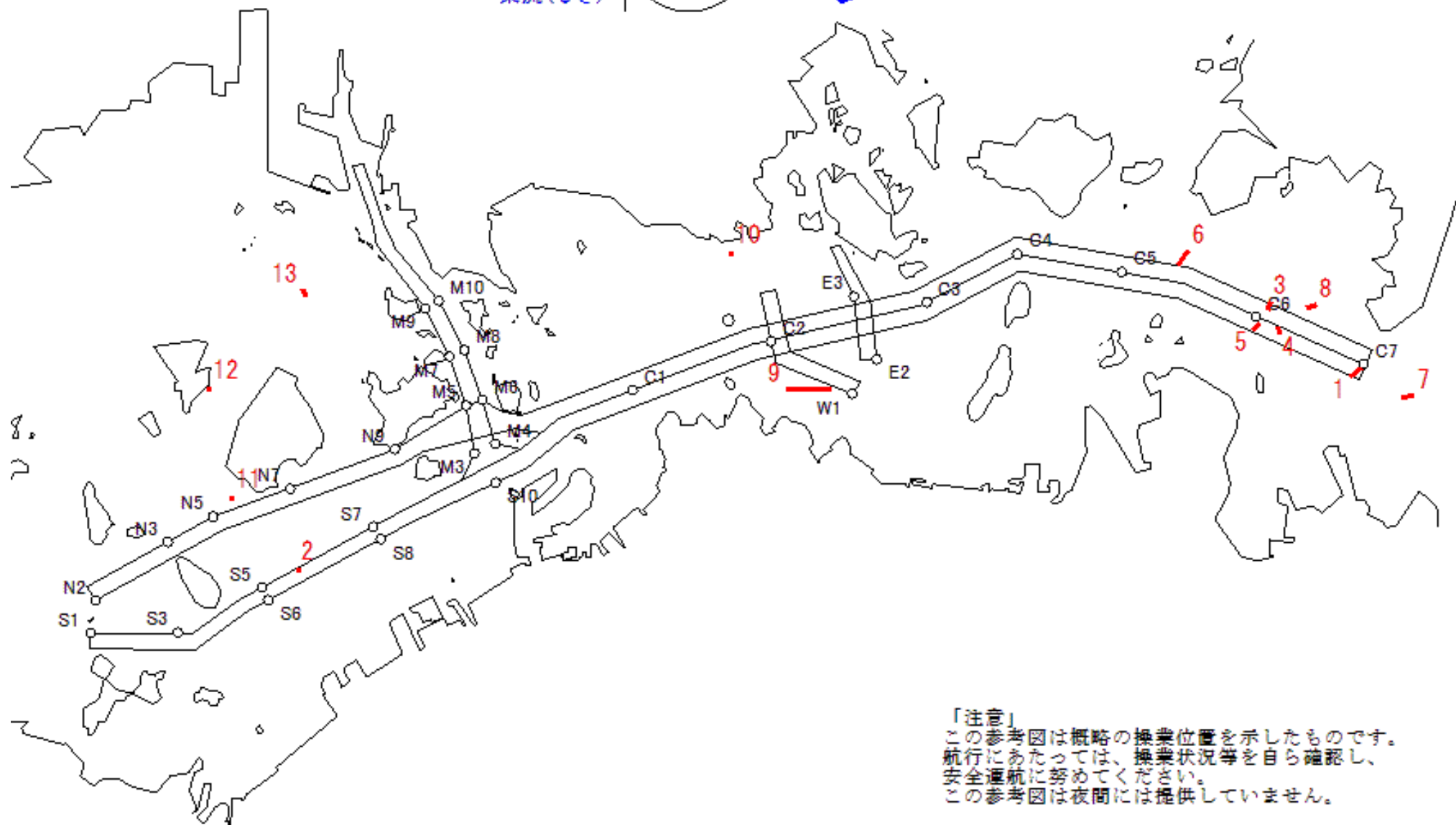
「注意」
 この参考図は概略の操業位置を示したものです。
 航行にあたっては、操業状況等を自ら確認し、
 安全通航に努めてください。
 この参考図は夜間には提供していません。

Stow-net Fishing operation figure
 こませ網漁船操業状況参考図
 平成31年2月21日 1201 ~ 1819



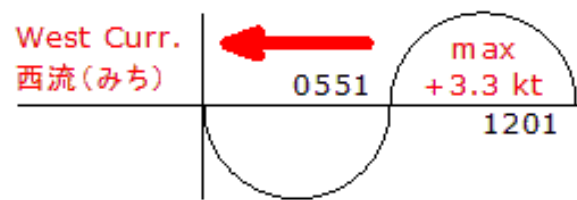
MoonAge
月齢 16.2


備後瀬戸海上交通センター情報課
 TEL (0877) 49-2223
<http://www6.kaiho.mlit.go.jp/bisan/>

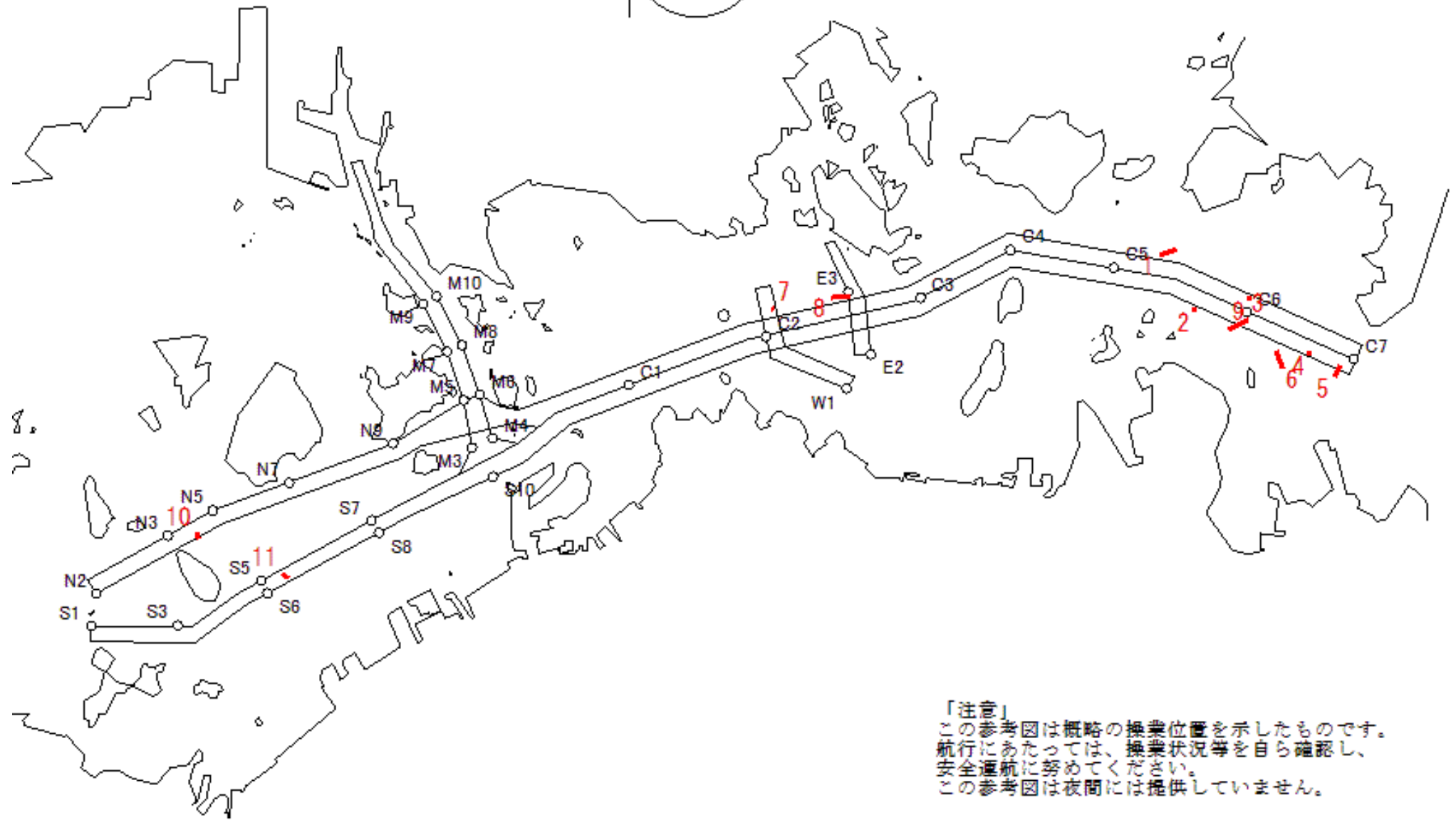


「注意」
 この参考図は概略の操業位置を示したものです。
 航行にあたっては、操業状況等を自ら確認し、
 安全通航に努めてください。
 この参考図は夜間には提供していません。

Stow-net Fishing operation figure
 こませ網漁船操業状況参考図
 平成31年2月21日 0551 ~ 1201

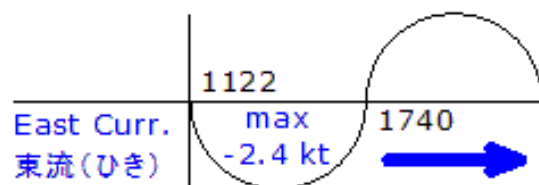


MoonAge 月齢 16.2  備後瀬戸海上交通センター情報課
 TEL (0877) 49-2223
<http://www6.kaiho.mlit.go.jp/bisan/>



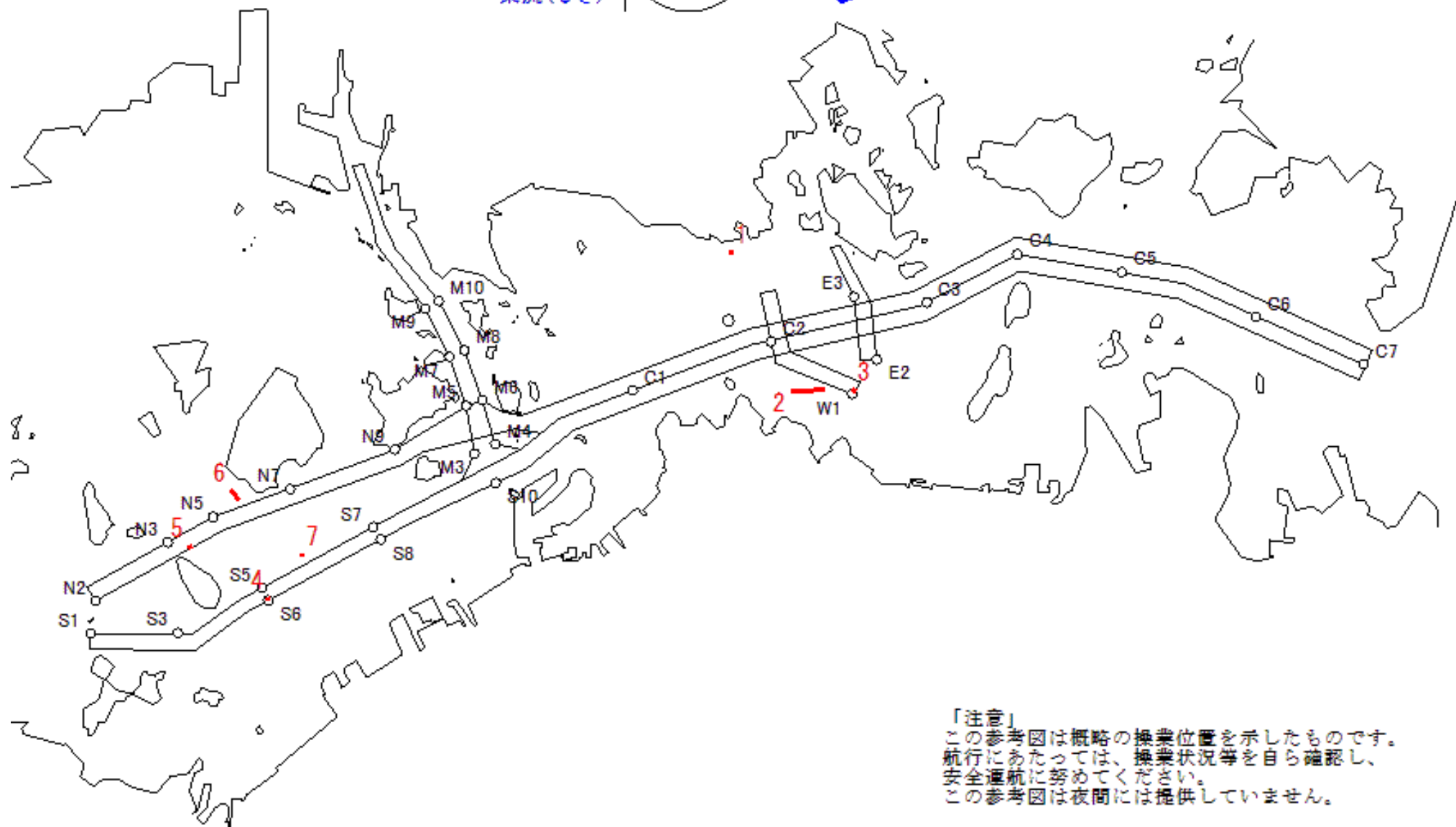
「注意」
 この参考図は概略の操業位置を示したものです。
 航行にあたっては、操業状況等を自ら確認し、
 安全通航に努めてください。
 この参考図は夜間には提供していません。

Stow-net Fishing operation figure
 こませ網漁船操業状況参考図
 平成31年2月20日 1122 ~ 1740



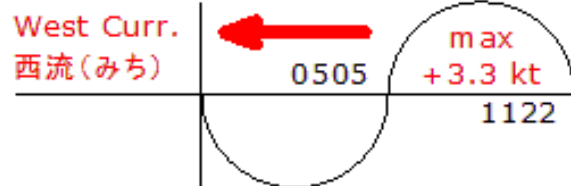
MoonAge
月齢 15.2

備後瀬戸海上交通センター情報課
 TEL(0877)49-2223
<http://www6.kaiho.mlit.go.jp/bisan/>



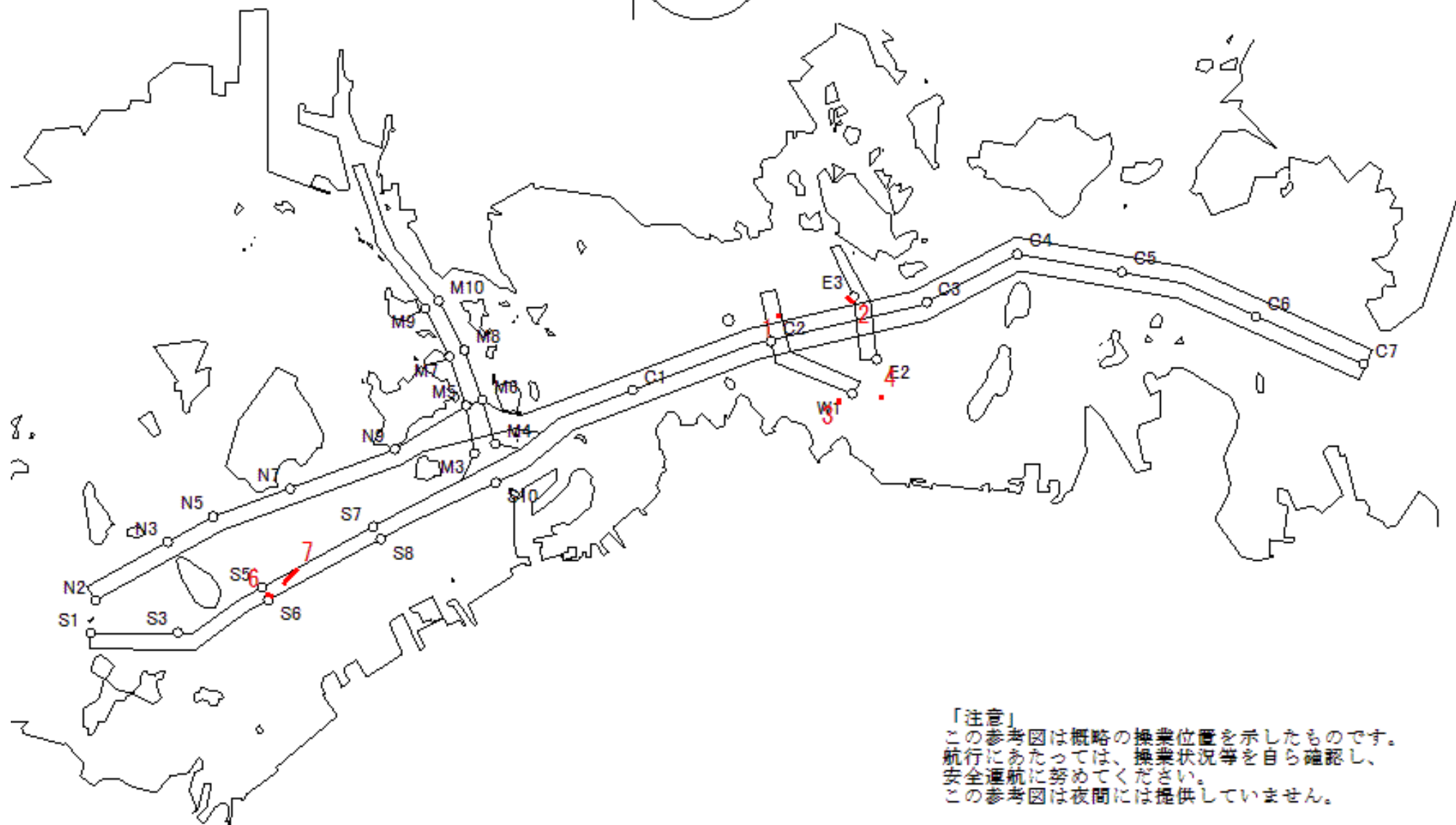
「注意」
 この参考図は概略の操業位置を示したものです。
 航行にあたっては、操業状況等を自ら確認し、
 安全通航に努めてください。
 この参考図は夜間には提供していません。

Stow-net Fishing operation figure
 こませ網漁船操業状況参考図
 平成31年2月20日 0505 ~ 1122



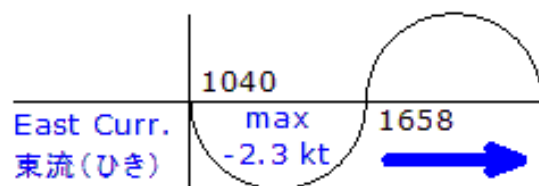
MoonAge
 月齢 15.2

備後瀬戸海上交通センター情報課
 TEL(0877)49-2223
<http://www6.kaiho.mlit.go.jp/bisan/>



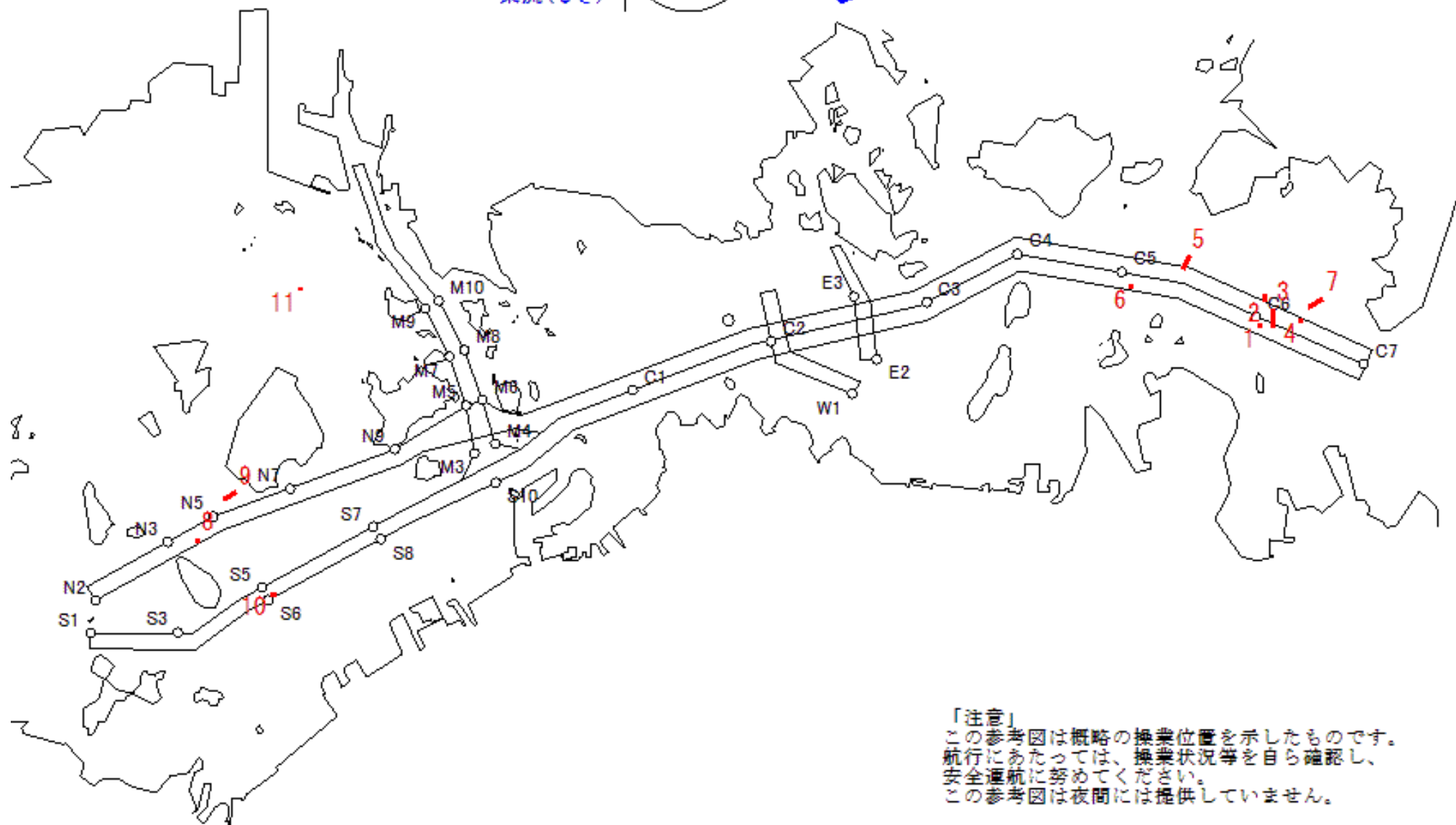
「注意」
 この参考図は概略の操業位置を示したものです。
 航行にあたっては、操業状況等を自ら確認し、
 安全通航に努めてください。
 この参考図は夜間には提供していません。

Stow-net Fishing operation figure
 こませ網漁船操業状況参考図
 平成31年2月19日 1040 ~ 1658



MoonAge
月齢 14.2

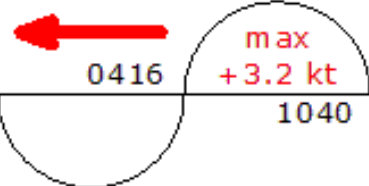
備後瀬戸海上交通センター情報課
 TEL (0877) 49-2223
<http://www6.kaiho.mlit.go.jp/bisan/>



「注意」
 この参考図は概略の操業位置を示したものです。
 航行にあたっては、操業状況等を自ら確認し、
 安全通航に努めてください。
 この参考図は夜間には提供していません。

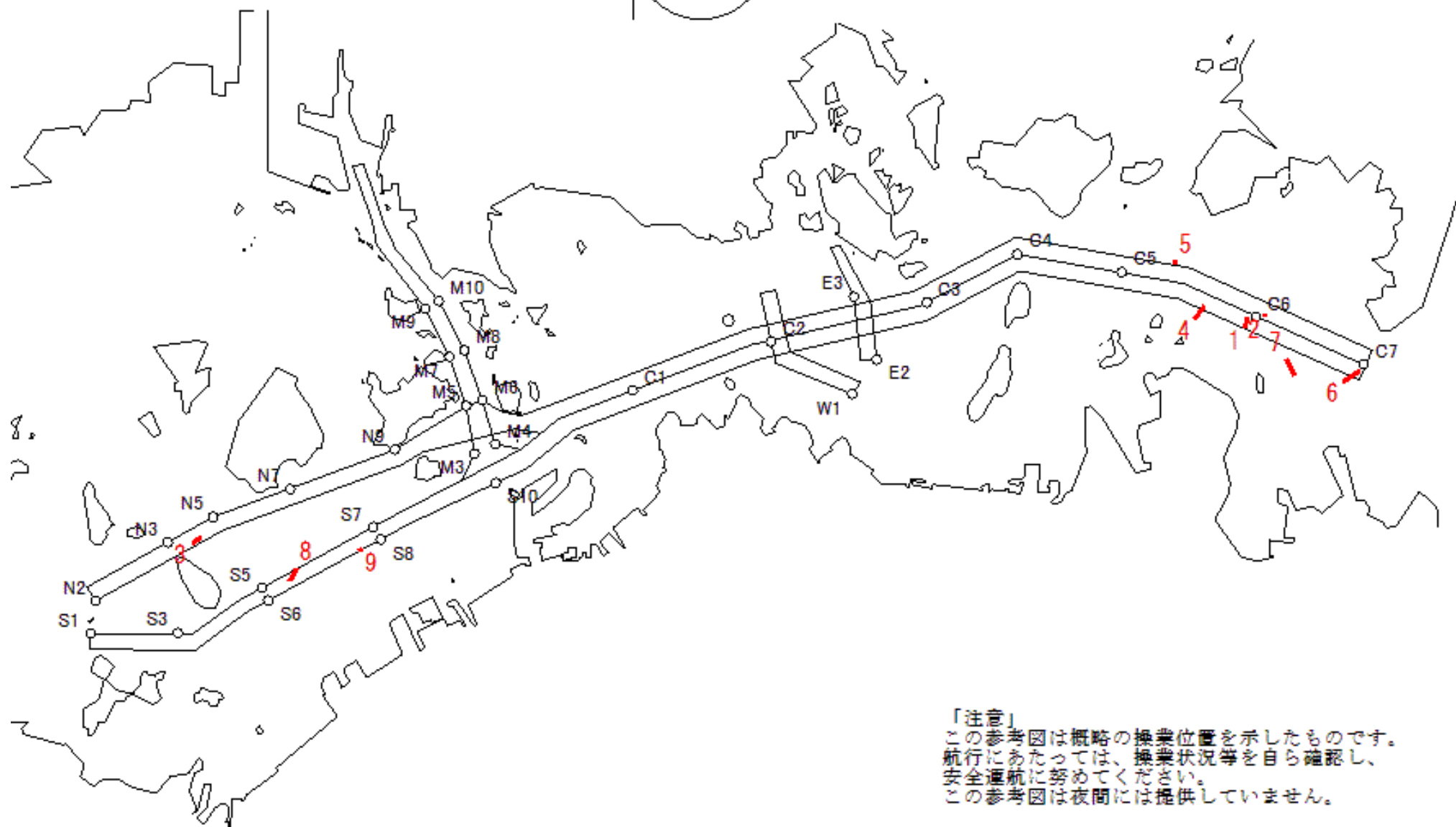
Stow-net Fishing operation figure
 こませ網漁船操業状況参考図
 平成31年2月19日 0416 ~ 1040

West Curr.
 西流(みち)



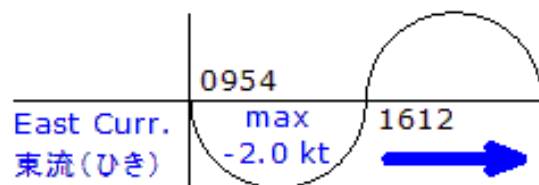
MoonAge
 月齢 14.2


備後瀬戸海上交通センター情報課
 TEL (0877) 49-2223
<http://www6.kaiho.mlit.go.jp/bisan/>

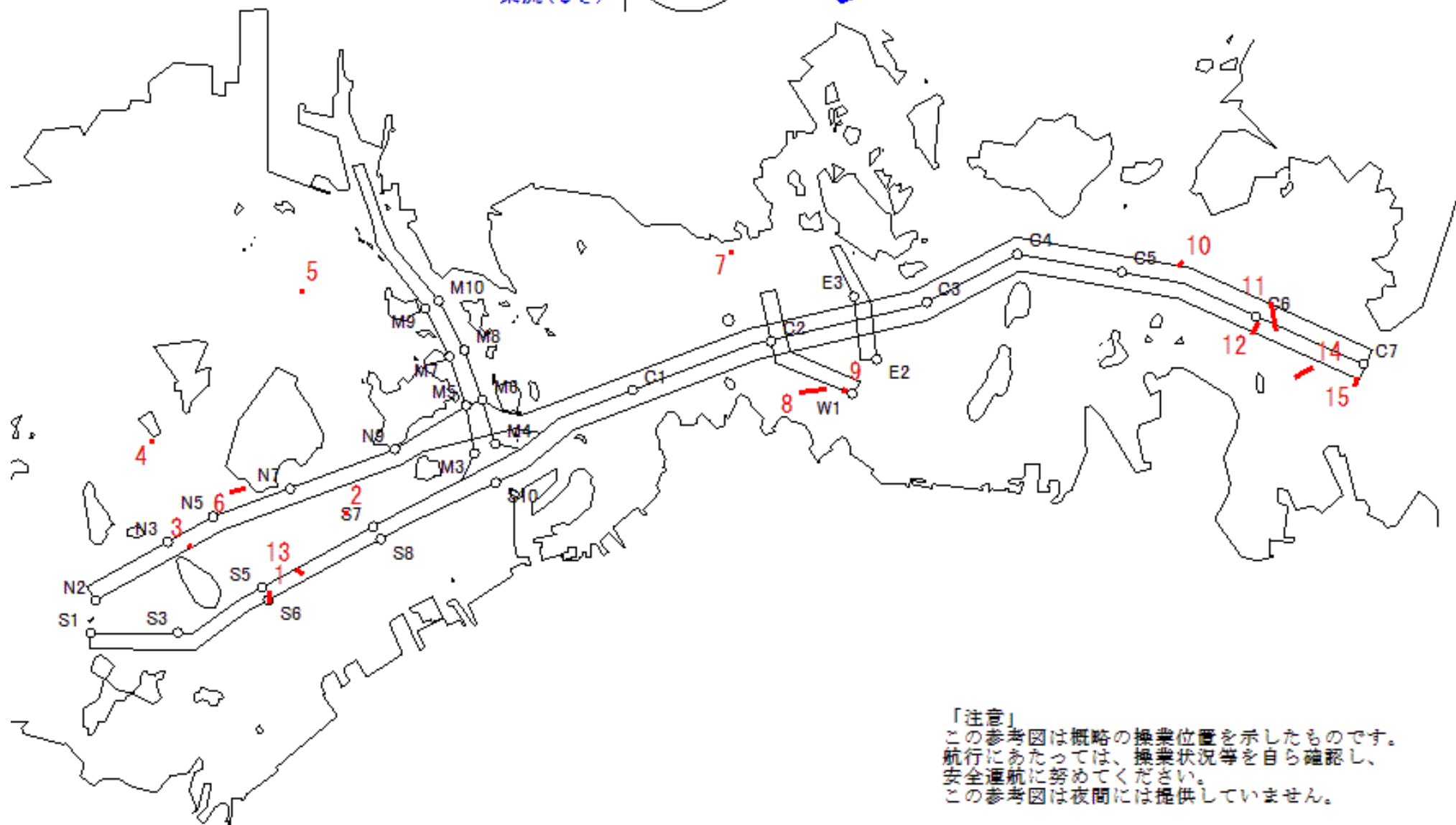


「注意」
 この参考図は概略の操業位置を示したものです。
 航行にあたっては、操業状況等を自ら確認し、
 安全通航に努めてください。
 この参考図は夜間には提供していません。

Stow-net Fishing operation figure
 こませ網漁船操業状況参考図
 平成31年2月18日 0954 ~ 1612



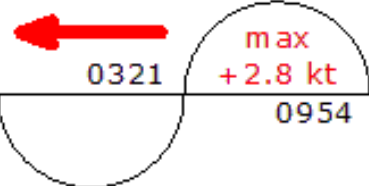
MoonAge
 月齢 13.2  備後瀬戸海上交通センター情報課
 TEL (0877) 49-2223
<http://www6.kaiho.mlit.go.jp/bisan/>



「注意」
 この参考図は概略の操業位置を示したものです。
 航行にあたっては、操業状況等を自ら確認し、
 安全通航に努めてください。
 この参考図は夜間には提供していません。

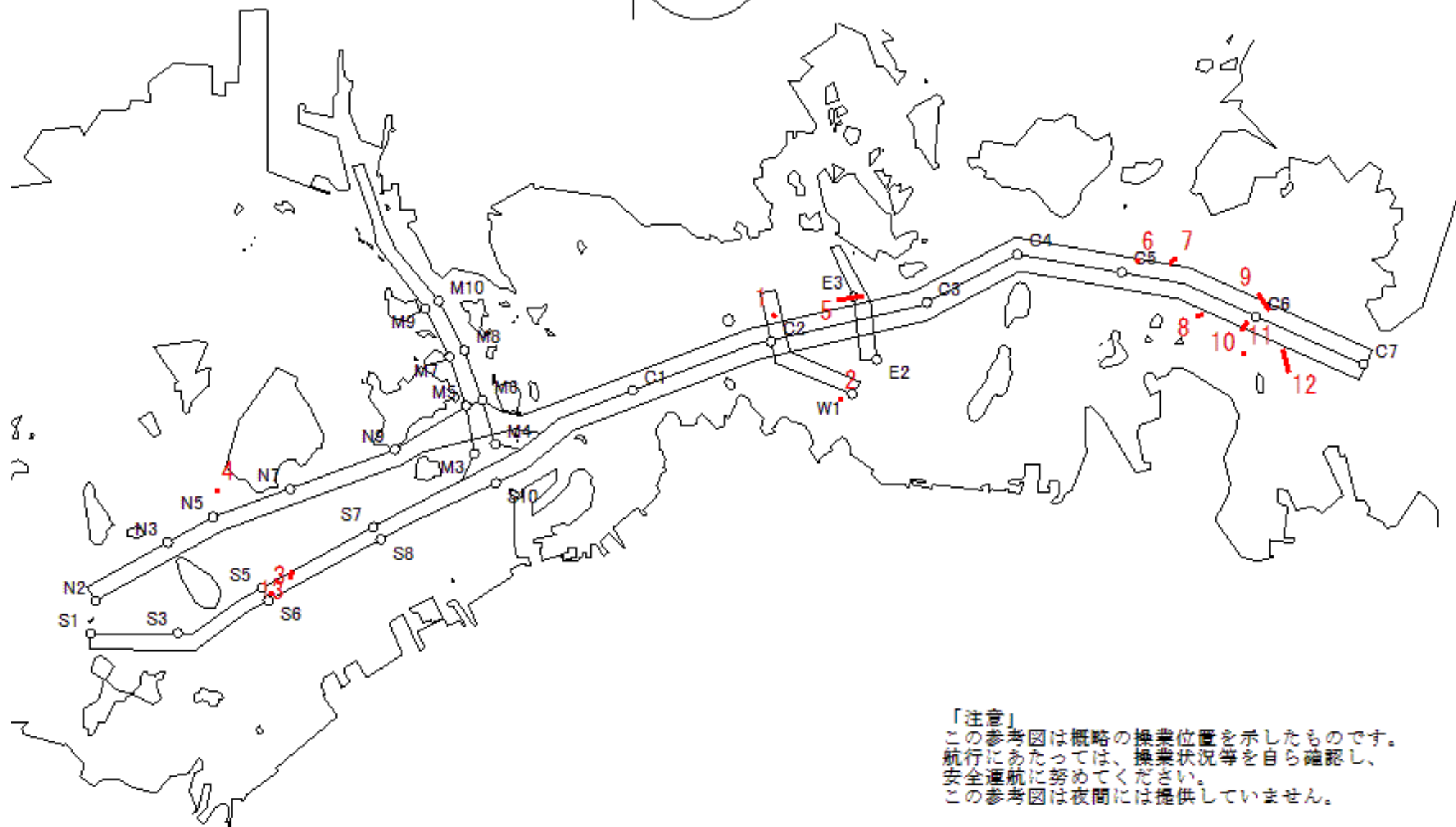
Stow-net Fishing operation figure
 こませ網漁船操業状況参考図
 平成31年2月18日 0321 ~ 0954

West Curr.
 西流(みち)



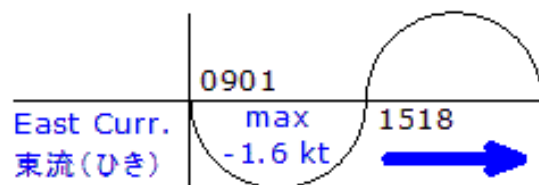
MoonAge
 月齢 13.2


備後瀬戸海上交通センター情報課
 TEL (0877) 49-2223
<http://www6.kaiho.mlit.go.jp/bisan/>

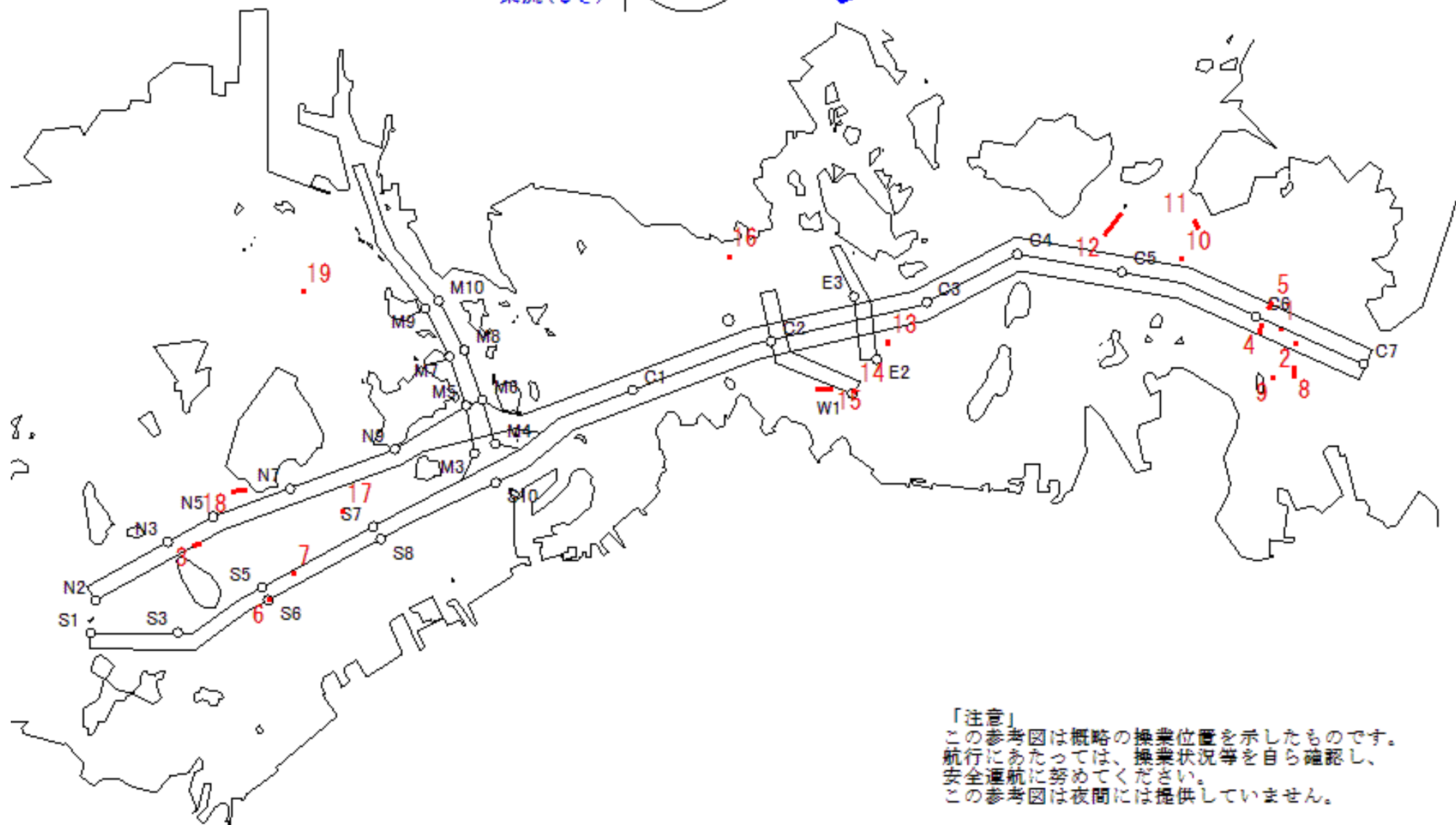


「注意」
 この参考図は概略の操業位置を示したものです。
 航行にあたっては、操業状況等を自ら確認し、
 安全通航に努めてください。
 この参考図は夜間には提供していません。

Stow-net Fishing operation figure
 こませ網漁船操業状況参考図
 平成31年2月17日 0901 ~ 1518

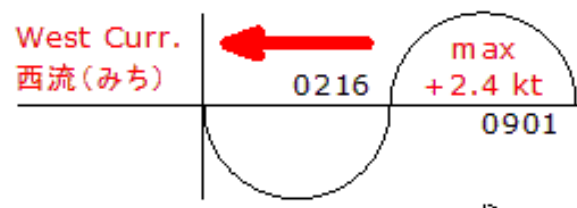



MoonAge
 月齢 12.2  備後瀬戸海上交通センター情報課
 TEL (0877) 49-2223
<http://www6.kaiho.mlit.go.jp/bisan/>

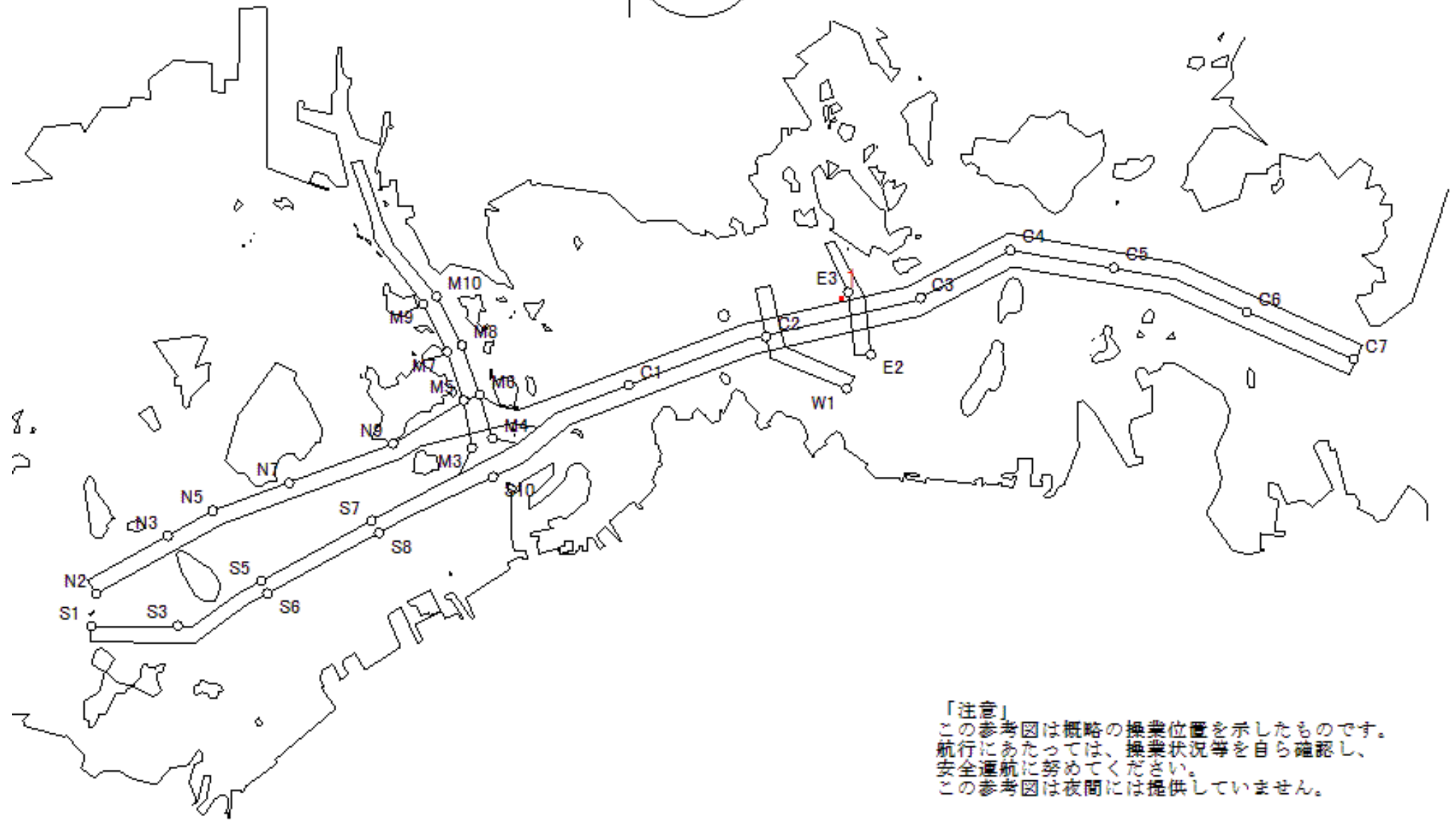


「注意」
 この参考図は概略の操業位置を示したものです。
 航行にあたっては、操業状況等を自ら確認し、
 安全通航に努めてください。
 この参考図は夜間には提供していません。

Stow-net Fishing operation figure
 こませ網漁船操業状況参考図
 平成31年2月17日 0216 ~ 0901

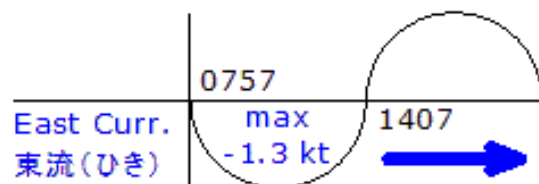


MoonAge 月齢 12.2  備後瀬戸海上交通センター情報課
 TEL(0877)49-2223
<http://www6.kaiho.mlit.go.jp/bisan/>

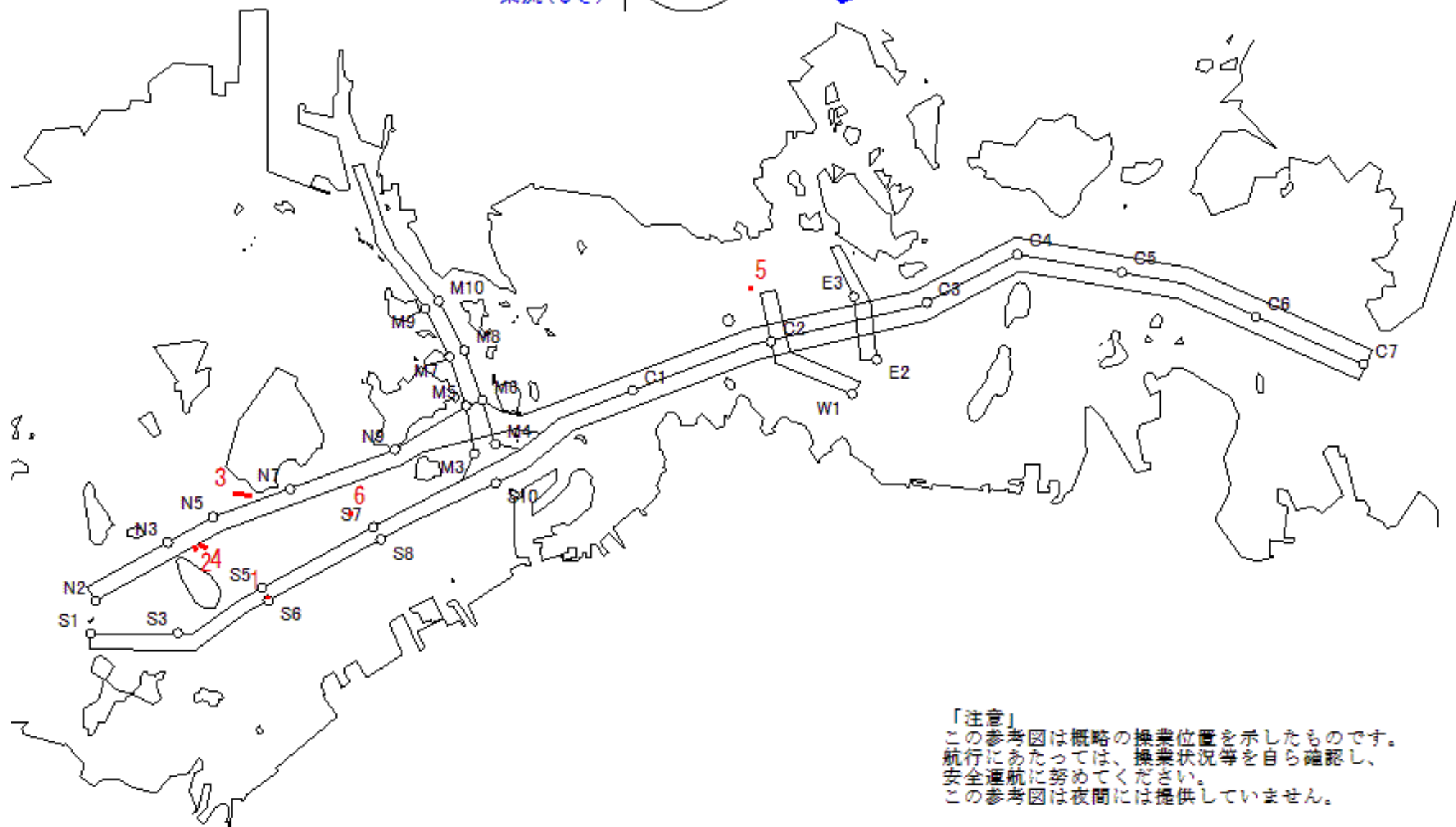


「注意」
 この参考図は概略の操業位置を示したものです。
 航行にあたっては、操業状況等を自ら確認し、
 安全通航に努めてください。
 この参考図は夜間には提供していません。

Stow-net Fishing operation figure
 こませ網漁船操業状況参考図
 平成31年2月16日 0757 ~ 1407

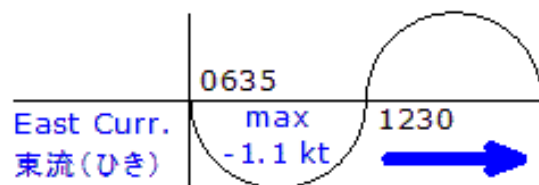


MoonAge 月齢 11.2
 備後瀬戸海上交通センター情報課
 TEL(0877)49-2223
<http://www6.kaiho.mlit.go.jp/bisan/>



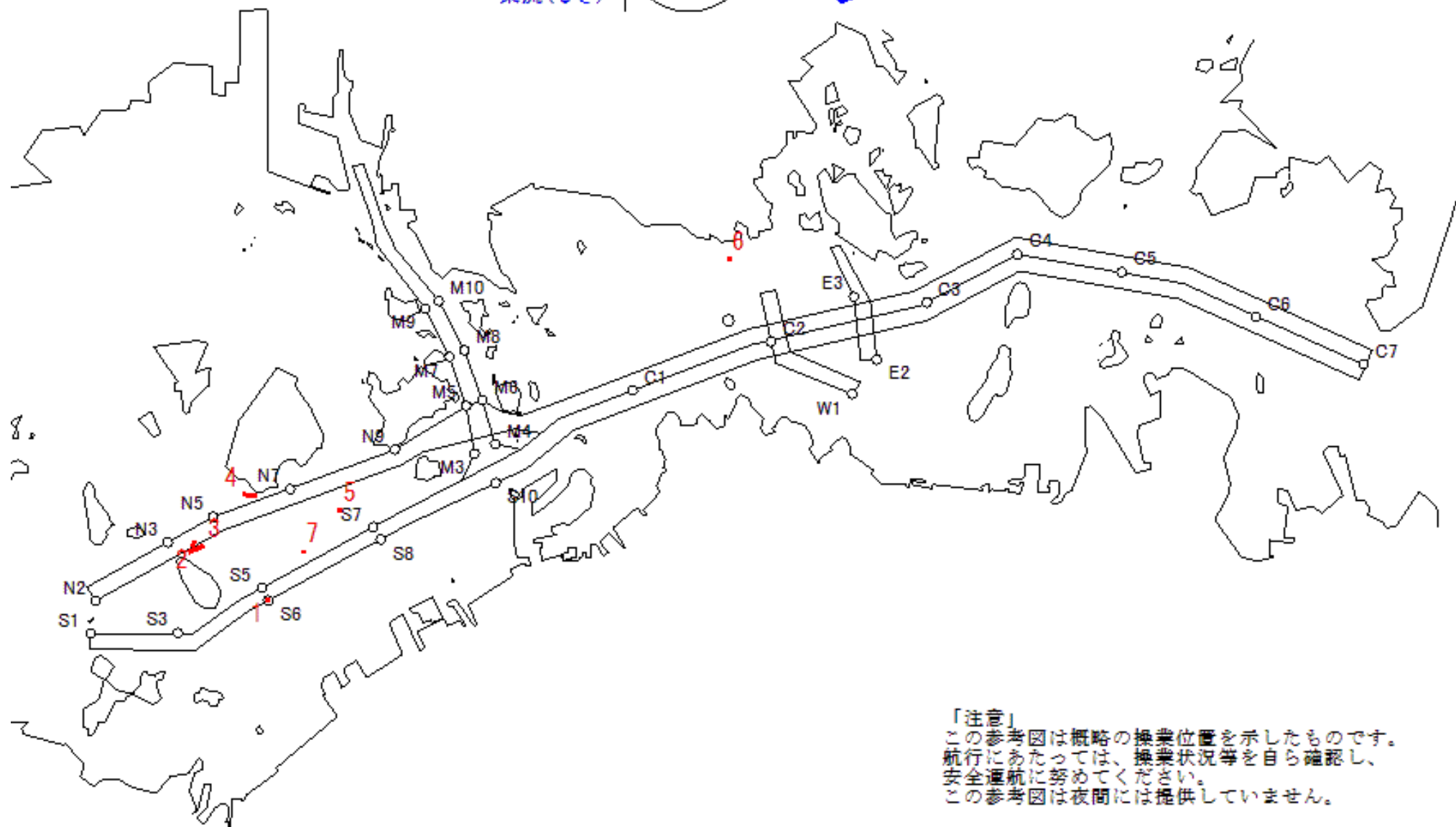
「注意」
 この参考図は概略の操業位置を示したものです。
 航行にあたっては、操業状況等を自ら確認し、
 安全通航に努めてください。
 この参考図は夜間には提供していません。

Stow-net Fishing operation figure
 こませ網漁船操業状況参考図
 平成31年2月15日 0635 ~ 1230



MoonAge
 月齢 10.2

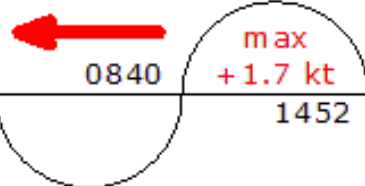
備後瀬戸海上交通センター情報課
 TEL(0877)49-2223
<http://www6.kaiho.mlit.go.jp/bisan/>



「注意」
 この参考図は概略の操業位置を示したものです。
 航行にあたっては、操業状況等を自ら確認し、
 安全通航に努めてください。
 この参考図は夜間には提供していません。

Stow-net Fishing operation figure
 こませ網漁船操業状況参考図
 平成31年2月12日 0840 ~ 1452

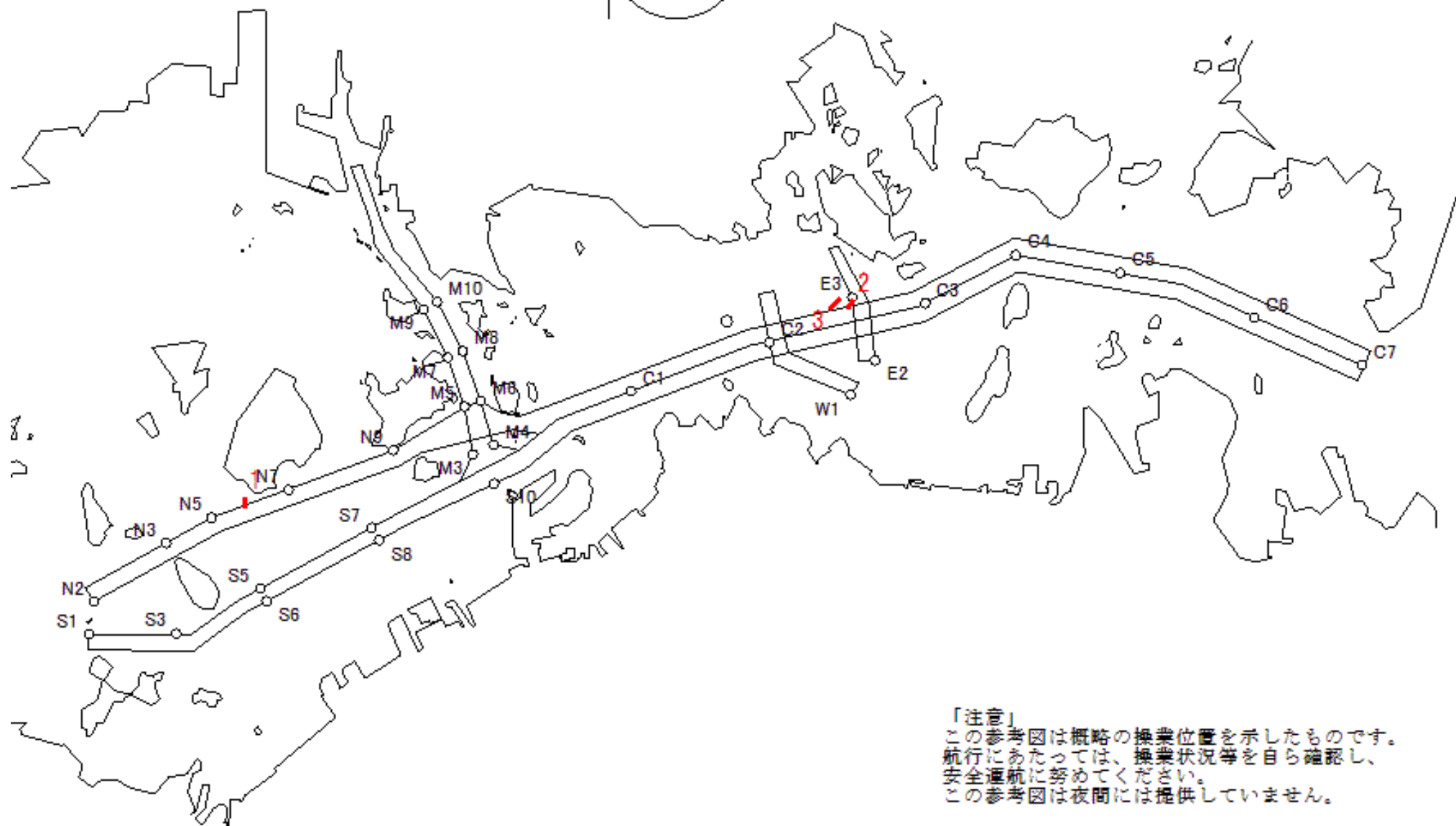
West Curr.
 西流(みち)



loonAge
 月齢 7.2



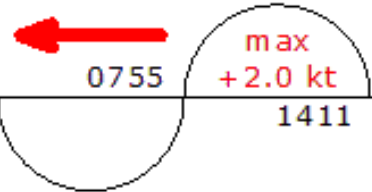
備後瀬戸海上交通センター情報課
 TEL (0877) 49-2223
<http://www6.kaiho.mlit.go.jp/bisan/>



「注意」
 この参考図は概略の操業位置を示したものです。
 航行にあたっては、操業状況等を自ら確認し、
 安全通航に努めてください。
 この参考図は夜間には提供していません。

Stow-net Fishing operation figure
 こませ網漁船操業状況参考図
 平成31年2月11日 0755 ~ 1411

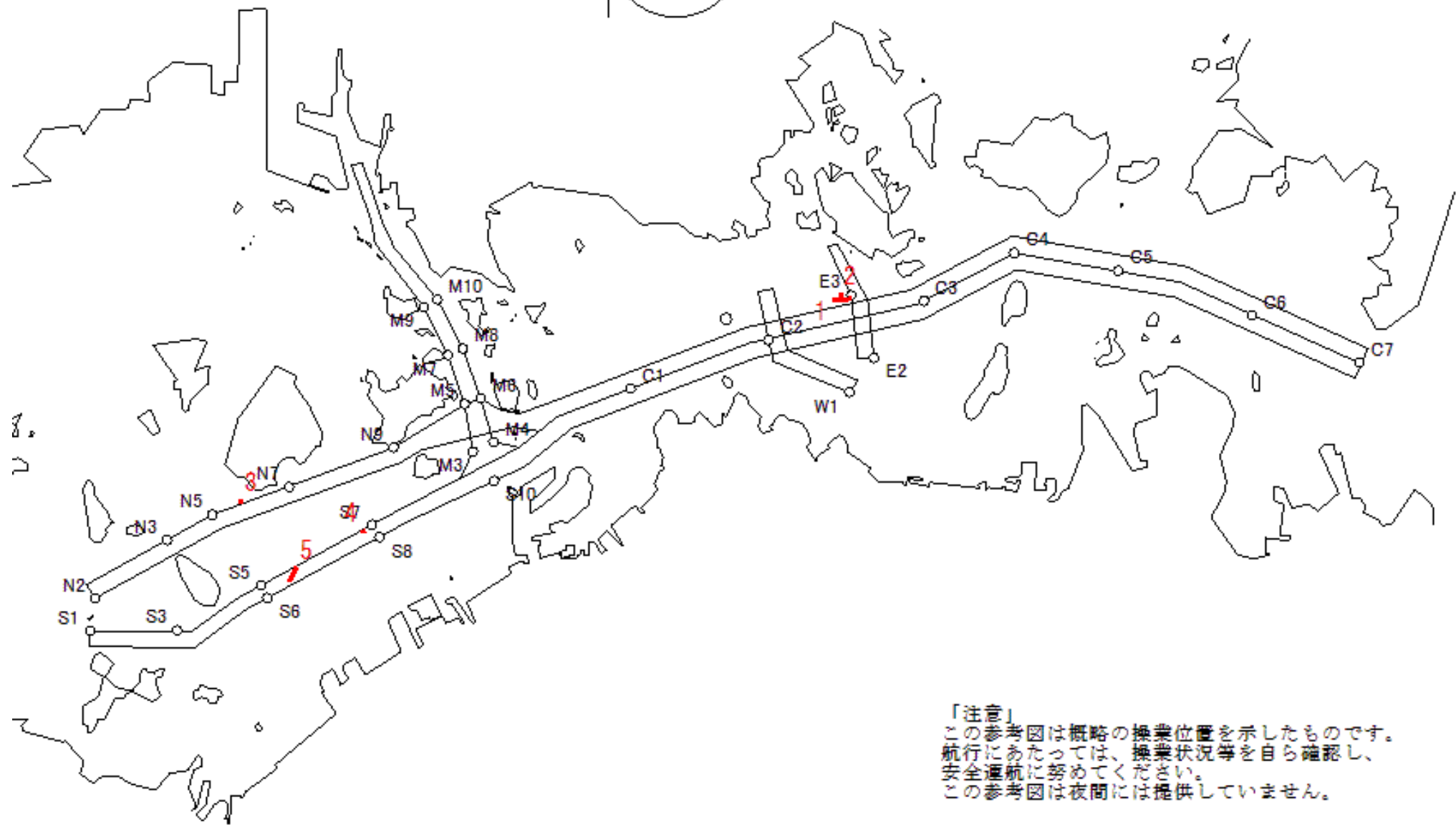
West Curr.
 西流(みち)



moonAge
 月齢 6.2



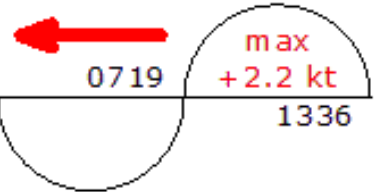
備後瀬戸海上交通センター情報課
 TEL(0877)49-2223
<http://www6.kaiho.mlit.go.jp/bisan/>



「注意」
 この参考図は概略の操業位置を示したものです。
 航行にあたっては、操業状況等を自ら確認し、
 安全通航に努めてください。
 この参考図は夜間には提供していません。

Stow-net Fishing operation figure
 こませ網漁船操業状況参考図
 平成31年2月10日 0719 ~ 1336日

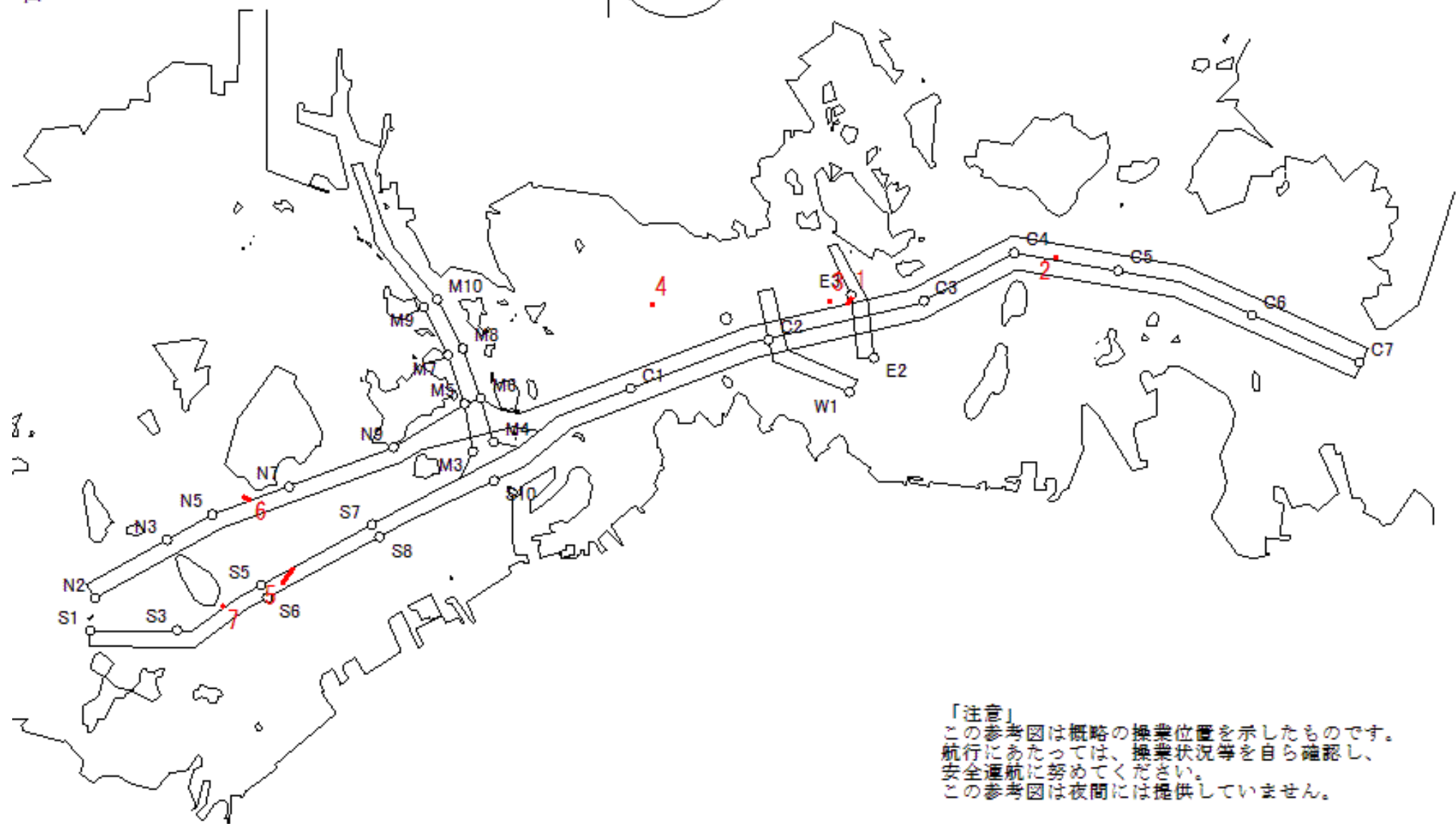
West Curr.
 西流(みち)



moonAge
 月齢 5.2



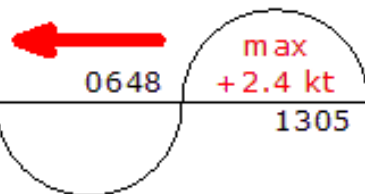
備後瀬戸海上交通センター情報課
 TEL (0877) 49-2223
<http://www6.kaiho.mlit.go.jp/bisan/>



「注意」
 この参考図は概略の操業位置を示したものです。
 航行にあたっては、操業状況等を自ら確認し、
 安全通航に努めてください。
 この参考図は夜間には提供していません。

Stow-net Fishing operation figure
 こませ網漁船操業状況参考図
 平成31年2月9日 0648 ~ 1305

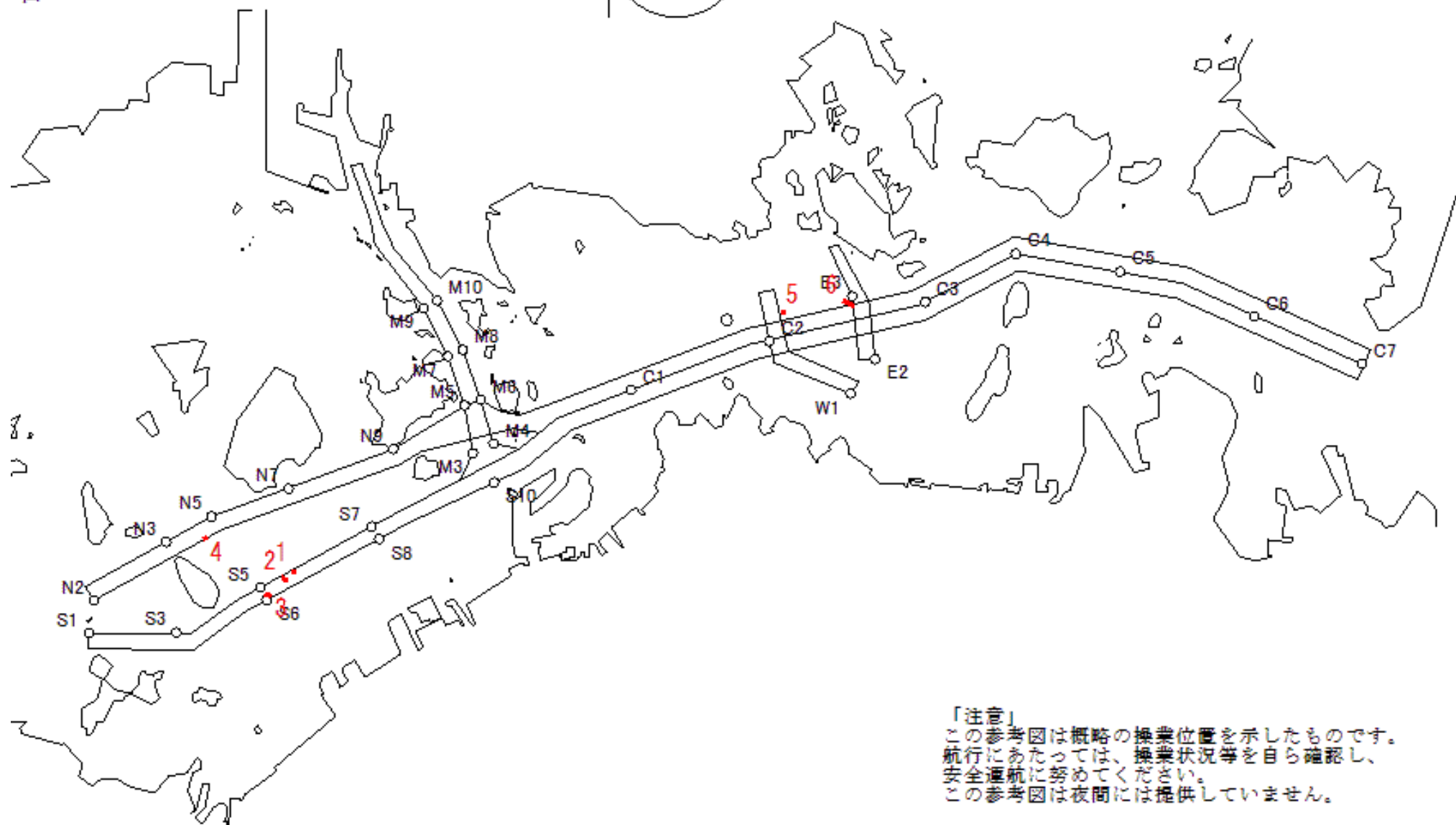
West Curr.
 西流(みち)



moonAge
 月齢 4.2



備後瀬戸海上交通センター情報課
 TEL (0877) 49-2223
<http://www6.kaiho.mlit.go.jp/bisan/>



「注意」
 この参考図は概略の操業位置を示したものです。
 航行にあたっては、操業状況等を自ら確認し、
 安全通航に努めてください。
 この参考図は夜間には提供していません。

Stow-net Fishing operation figure
こませ網漁船操業状況参考図

平成31年2月8日 1237 ~ 1851

East Curr.
東流(ひき)

1237

max
-2.0 kt

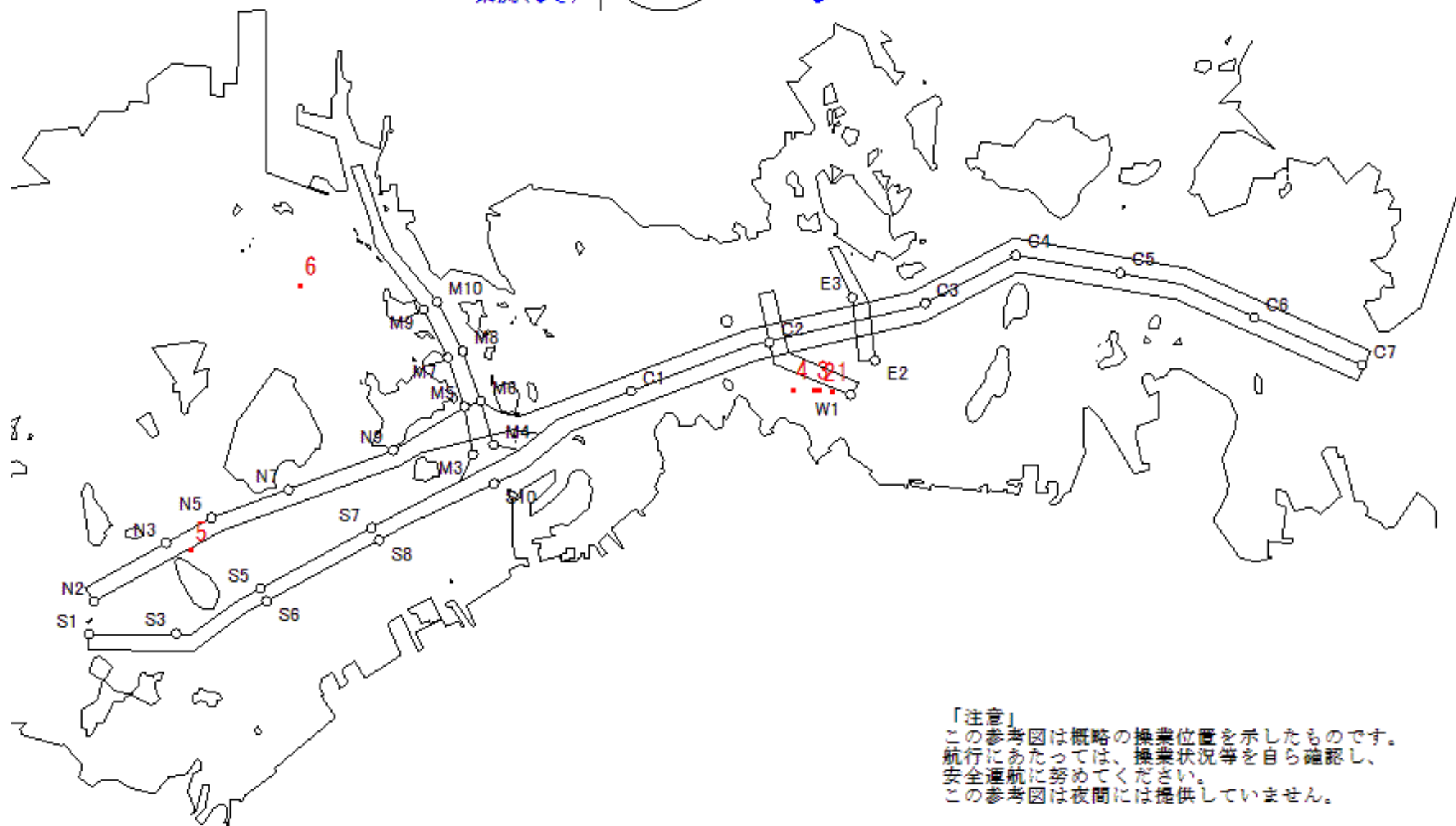
1851



MoonAge
月齢 3.2



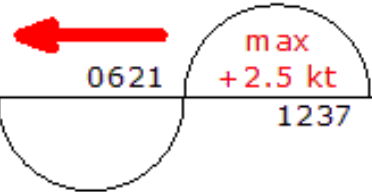
備後瀬戸海上交通センター情報課
TEL (0877) 49-2223
<http://www6.kaiho.mlit.go.jp/bisan/>



「注意」
この参考図は概略の操業位置を示したものです。
航行にあたっては、操業状況等を自ら確認し、
安全通航に努めてください。
この参考図は夜間には提供していません。

Stow-net Fishing operation figure
 こませ網漁船操業状況参考図
 平成31年2月8日 0621 ~ 1237

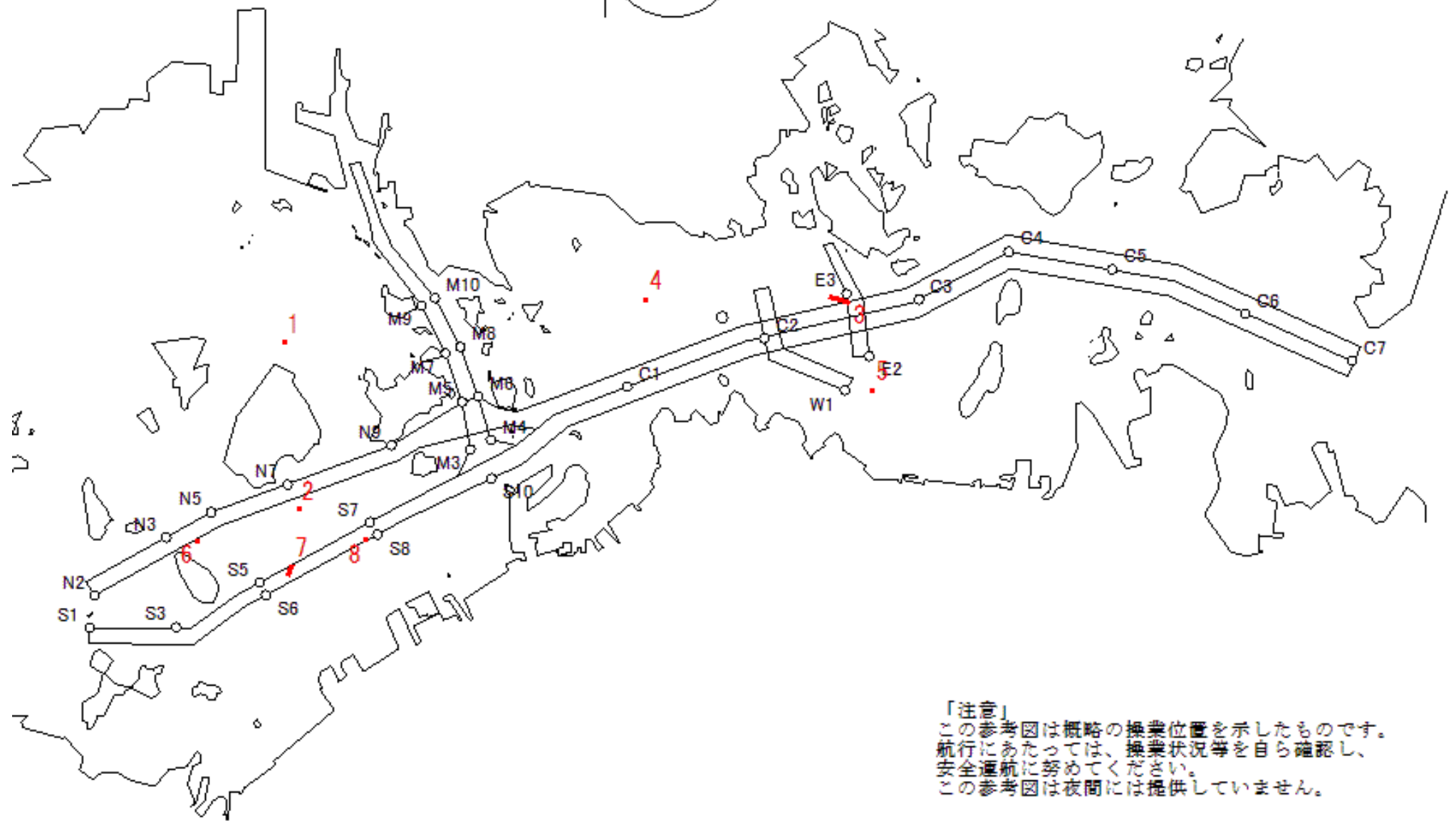
West Curr.
 西流(みち)



loonAge
 月齢 3.2



備後瀬戸海上交通センター情報課
 TEL(0877)49-2223
<http://www6.kaiho.mlit.go.jp/bisan/>



「注意」
 この参考図は概略の操業位置を示したものです。
 航行にあたっては、操業状況等を自ら確認し、
 安全通航に努めてください。
 この参考図は夜間には提供していません。

Stow-net Fishing operation figure
こませ網漁船操業状況参考図

平成31年2月7日 1209 ~ 1826

East Curr.
東流(ひき)

1209

max
-2.0 kt

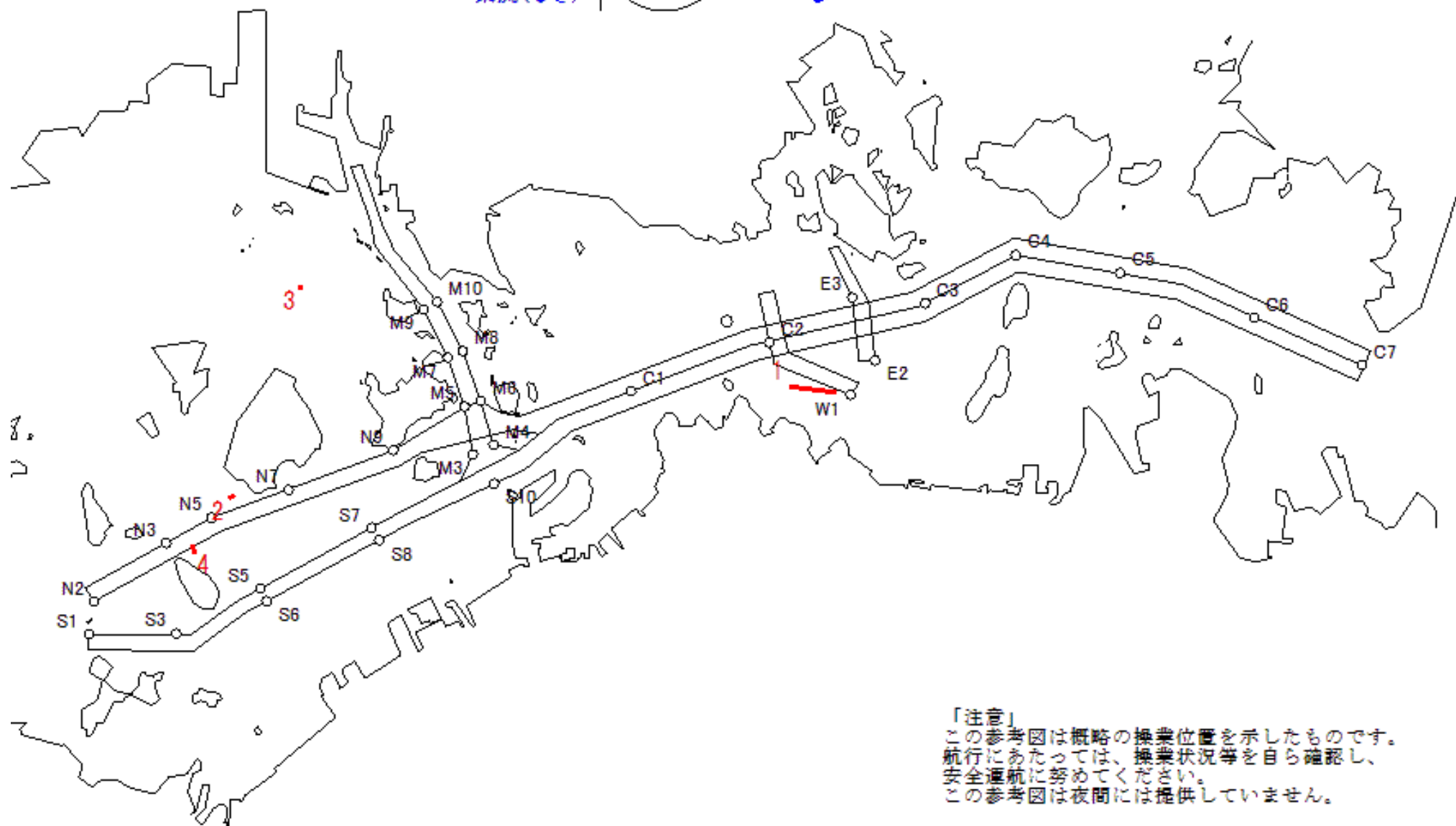
1826



MoonAge
月齢 2.2



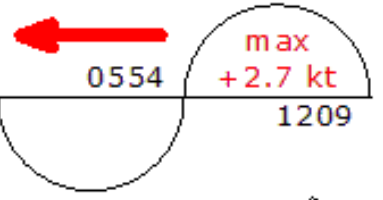
備後瀬戸海上交通センター情報課
TEL (0877) 49-2223
<http://www6.kaiho.mlit.go.jp/bisan/>



「注意」
この参考図は概略の操業位置を示したものです。
航行にあたっては、操業状況等を自ら確認し、
安全通航に努めてください。
この参考図は夜間には提供していません。

Stow-net Fishing operation figure
 こませ網漁船操業状況参考図
 平成31年2月7日 0554 ~ 1209

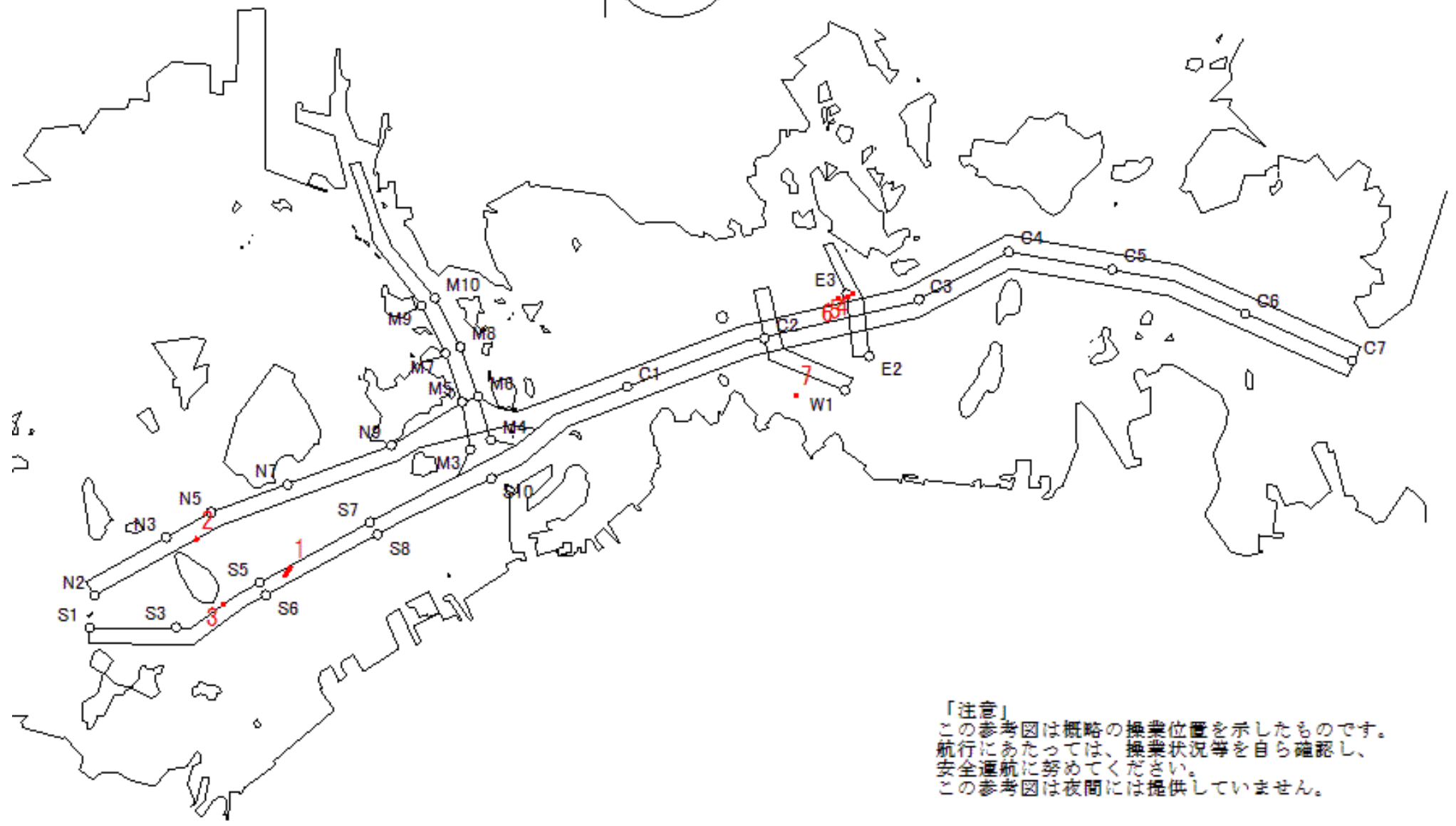
West Curr.
 西流(みち)



moonAge
 月齢 2.2



備後瀬戸海上交通センター情報課
 TEL (0877) 49-2223
<http://www6.kaiho.mlit.go.jp/bisan/>



「注意」
 この参考図は概略の操業位置を示したものです。
 航行にあたっては、操業状況等を自ら確認し、
 安全通航に努めてください。
 この参考図は夜間には提供していません。

Stow-net Fishing operation figure
こませ網漁船操業状況参考図

平成31年2月6日 1141 ~ 1800

East Curr.
東流(ひき)

1141

max
-1.9 kt

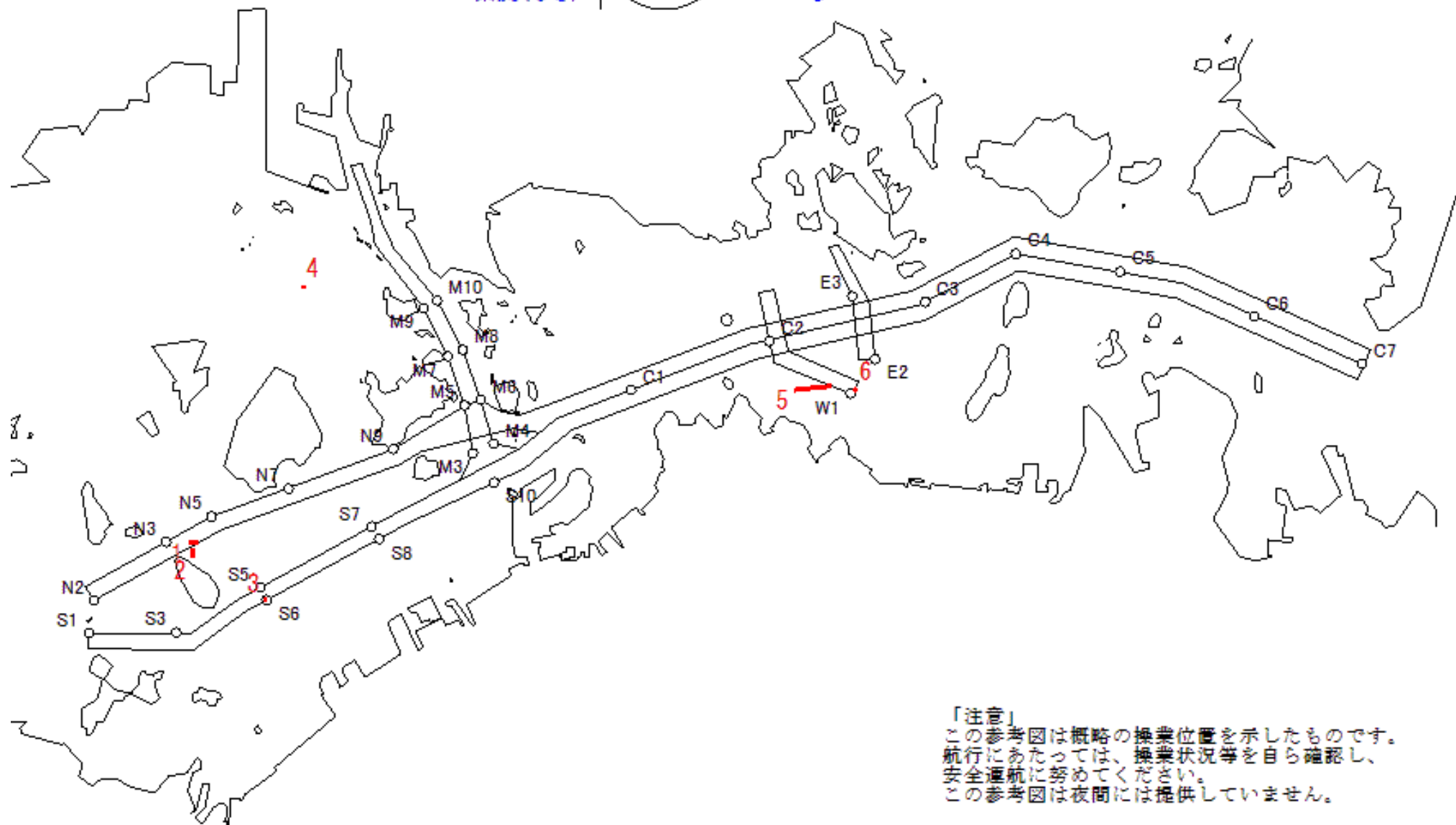
1800



MoonAge
月齢 1.2



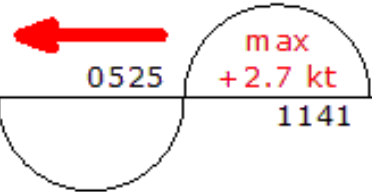
備後瀬戸海上交通センター情報課
TEL (0877) 49-2223
<http://www6.kaiho.mlit.go.jp/bisan/>



「注意」
この参考図は概略の操業位置を示したものです。
航行にあたっては、操業状況等を自ら確認し、
安全通航に努めてください。
この参考図は夜間には提供していません。

Stow-net Fishing operation figure
 こませ網漁船操業状況参考図
 平成31年2月6日 0525 ~ 1141

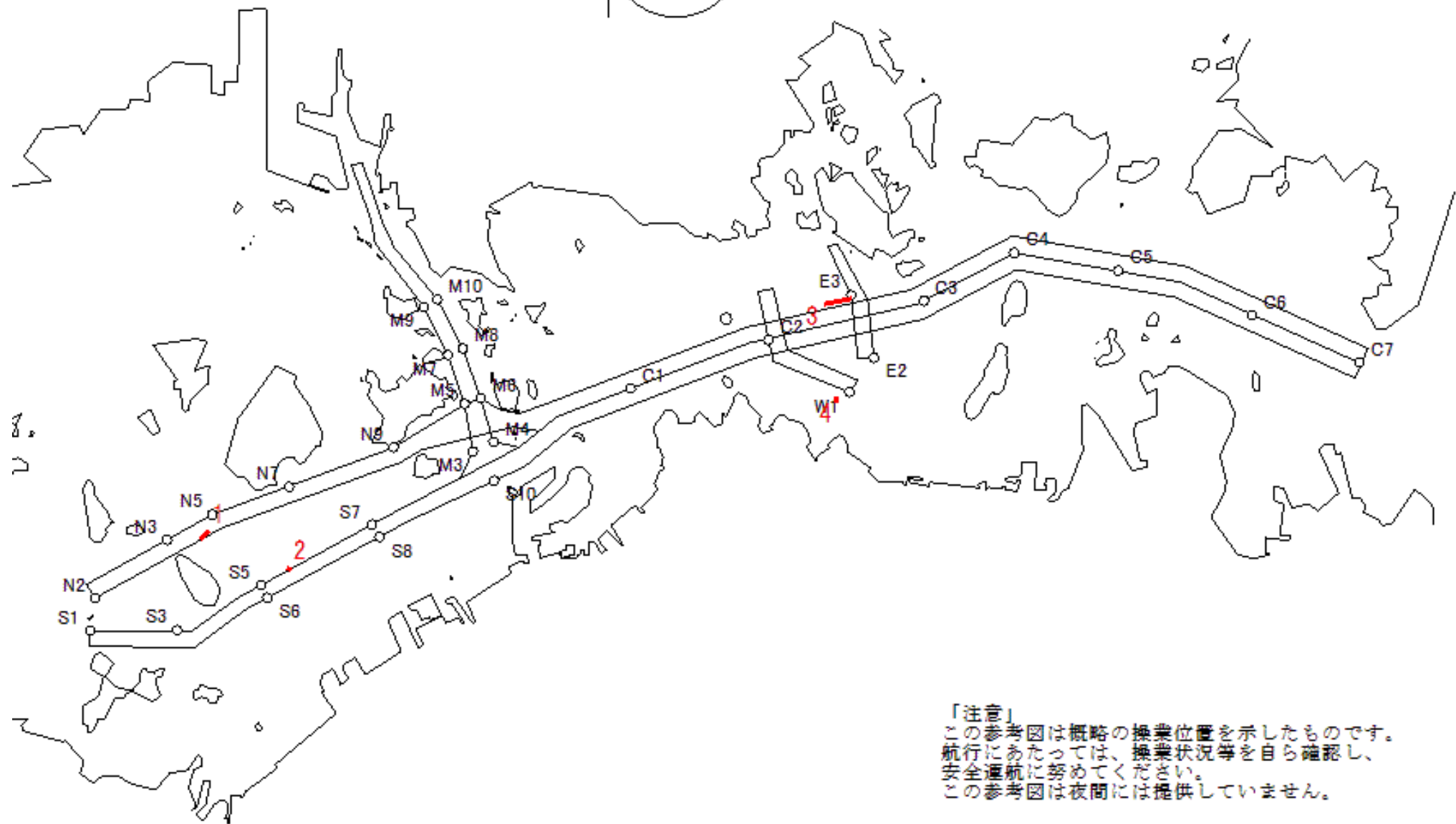
West Curr.
 西流(みち)



moonAge
 月齢 1.2



備後瀬戸海上交通センター情報課
 TEL(0877)49-2223
<http://www6.kaiho.mlit.go.jp/bisan/>



「注意」
 この参考図は概略の操業位置を示したものです。
 航行にあたっては、操業状況等を自ら確認し、
 安全通航に努めてください。
 この参考図は夜間には提供していません。

Stow-net Fishing operation figure
こませ網漁船操業状況参考図

平成31年2月5日 1110 ~ 1731

East Curr.
東流(ひき)

1110

max
-1.8 kt

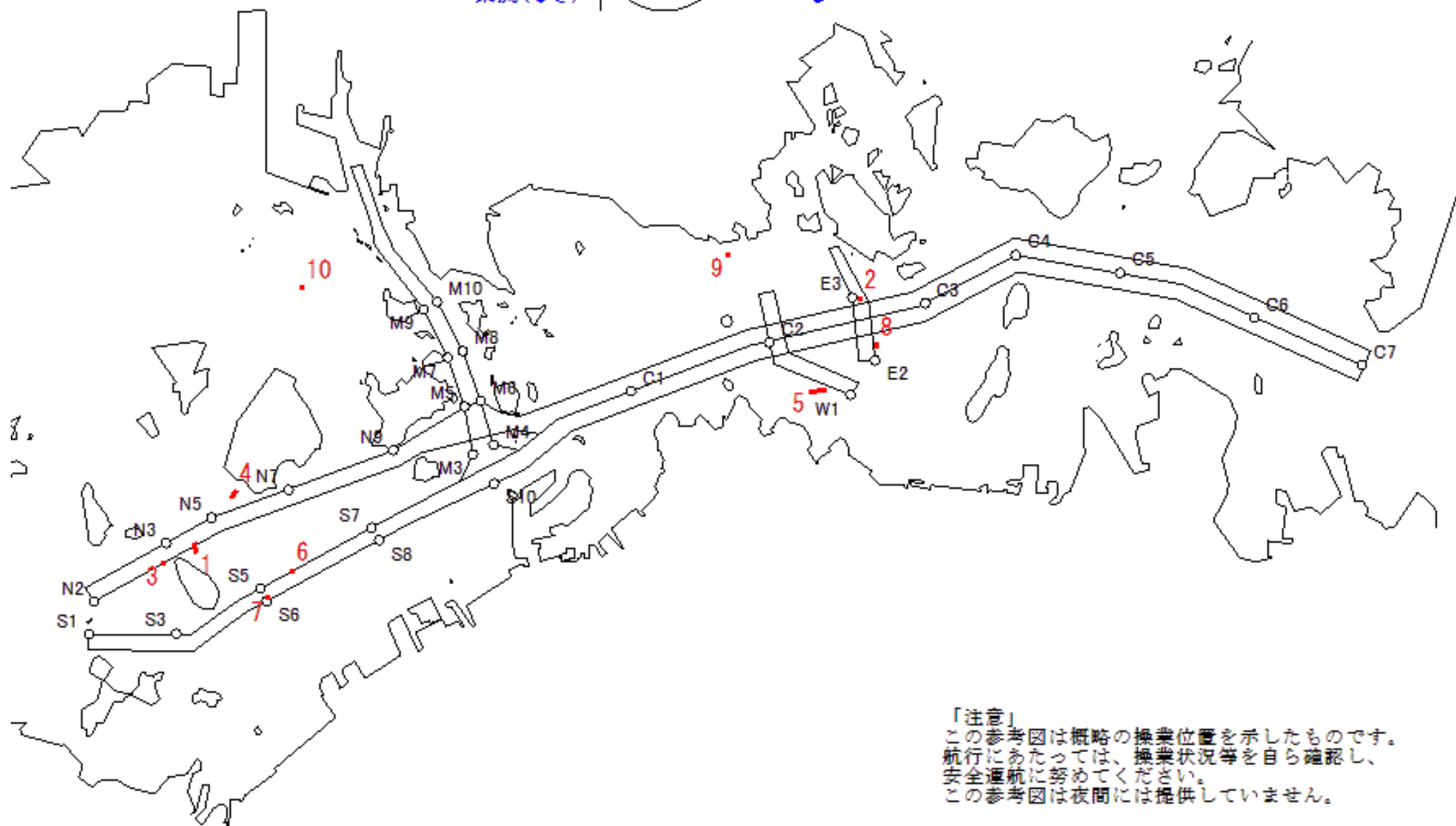
1731



MoonAge
月齢 0.2



備後瀬戸海上交通センター情報課
TEL (0877) 49-2223
<http://www6.kaiho.mlit.go.jp/bisan/>



「注意」
この参考図は概略の操業位置を示したものです。
航行にあたっては、操業状況等を自ら確認し、
安全通航に努めてください。
この参考図は夜間には提供していません。

Stow-net Fishing operation figure
 こませ網漁船操業状況参考図
 平成31年2月5日 0452 ~ 1110

West Curr.
 西流(みち)



0452

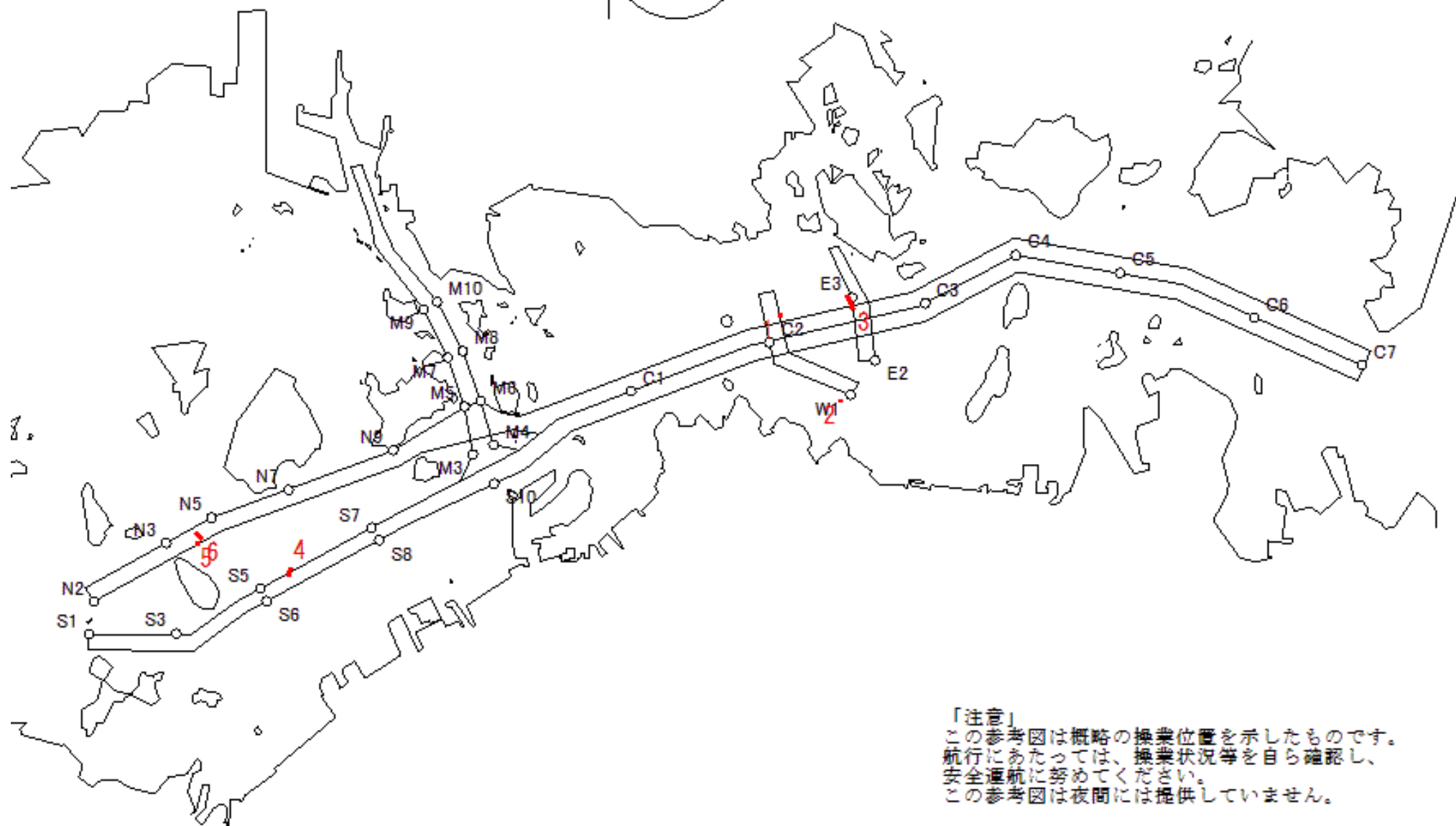
max
 +2.7 kt

1110

moonAge
 月齢 0.2



備後瀬戸海上交通センター情報課
 TEL(0877)49-2223
<http://www6.kaiho.mlit.go.jp/bisan/>



「注意」
 この参考図は概略の操業位置を示したものです。
 航行にあたっては、操業状況等を自ら確認し、
 安全通航に努めてください。
 この参考図は夜間には提供していません。

Stow-net Fishing operation figure
こませ網漁船操業状況参考図

平成31年2月4日 1037 ~ 1657

East Curr.
東流(ひき)

1037

max
-1.7 kt

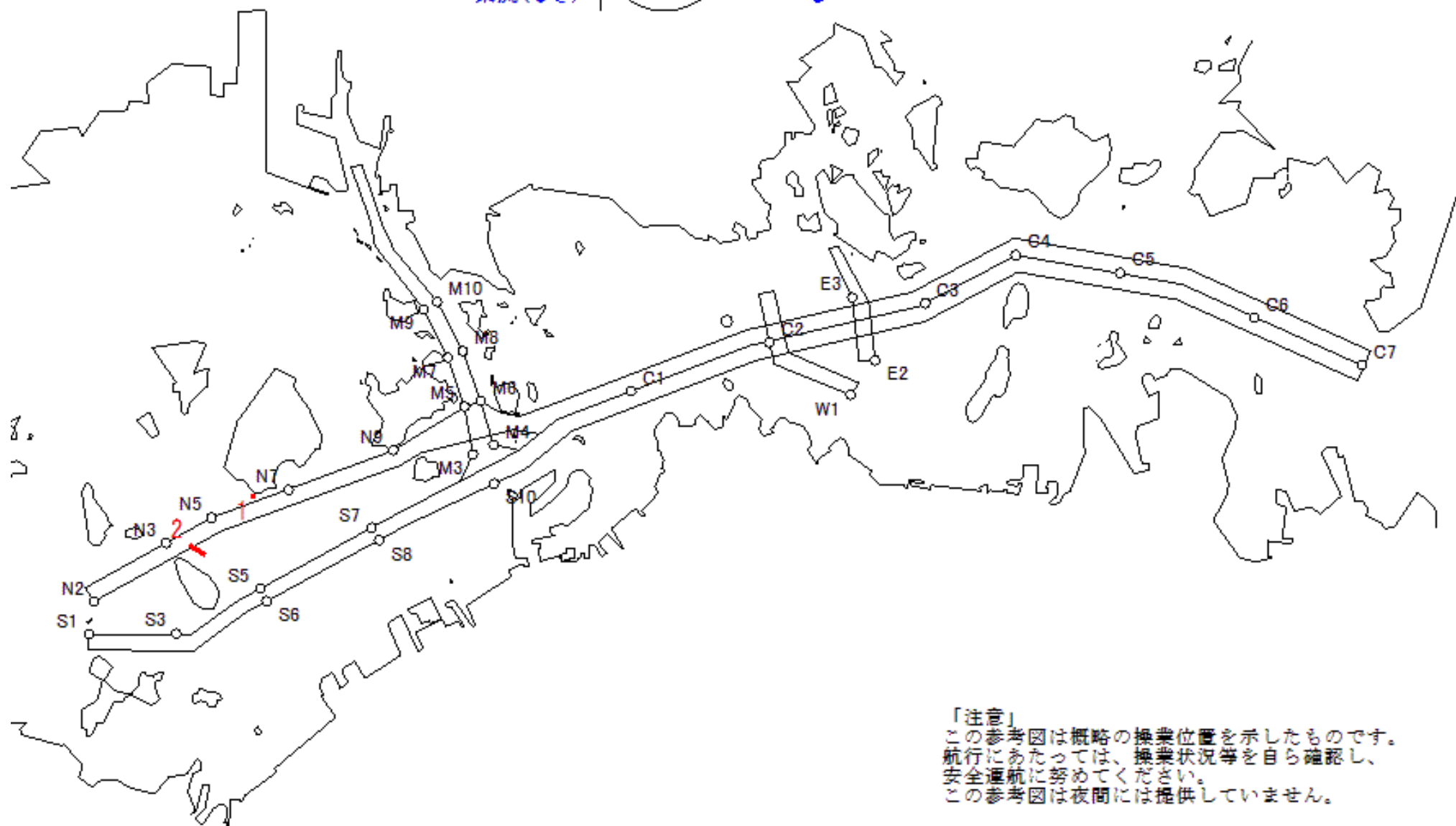
1657



MoonAge
月齢 29.1



備後瀬戸海上交通センター情報課
TEL (0877) 49-2223
<http://www6.kaiho.mlit.go.jp/bisan/>



「注意」
この参考図は概略の操業位置を示したものです。
航行にあたっては、操業状況等を自ら確認し、
安全通航に努めてください。
この参考図は夜間には提供していません。

Stow-net Fishing operation figure
こませ網漁船操業状況参考図

平成31年2月3日 0959 ~ 1617

East Curr.
東流(ひき)

0959

max
-1.6 kt

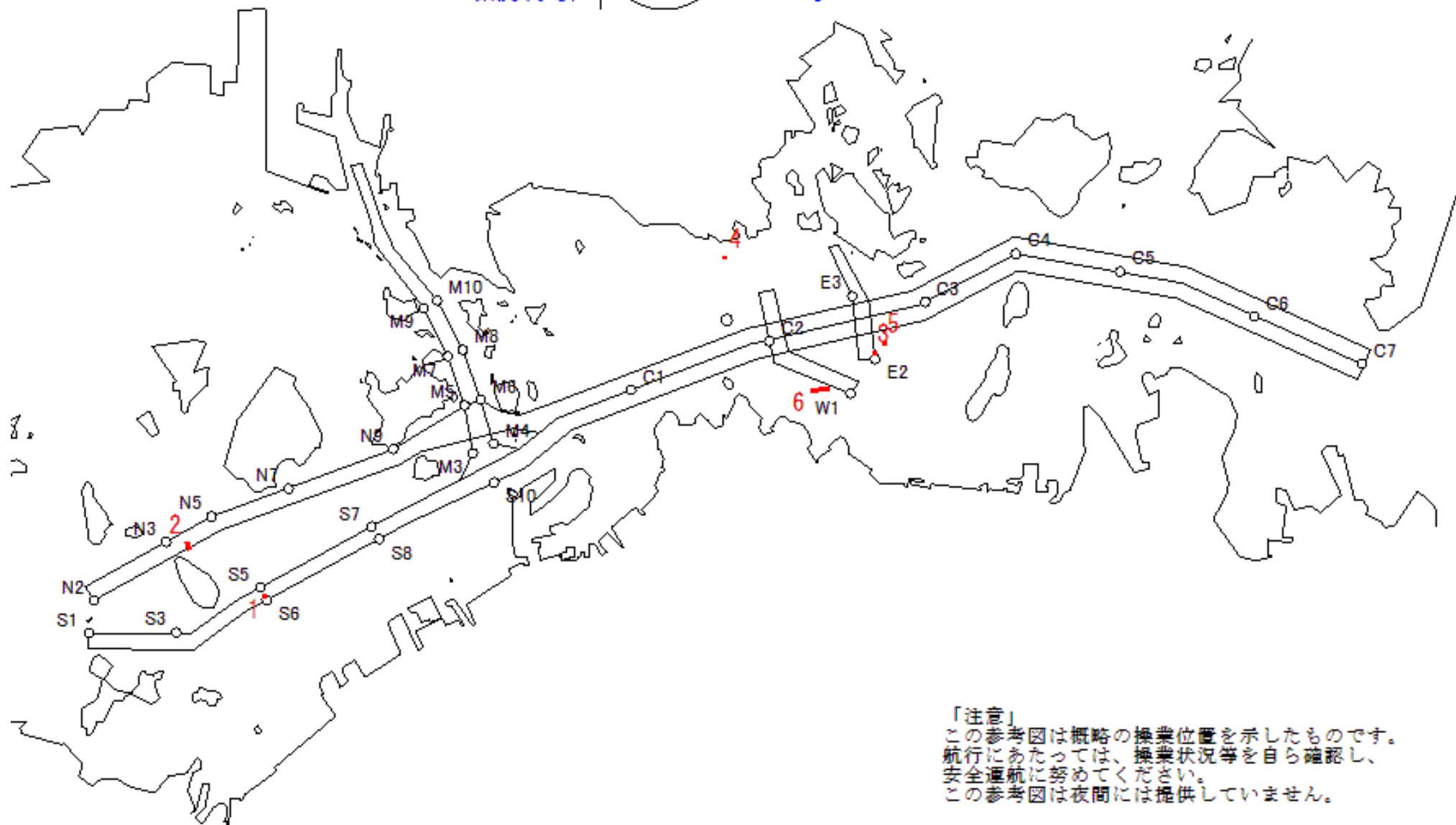
1617



MoonAge
月齢 28.1



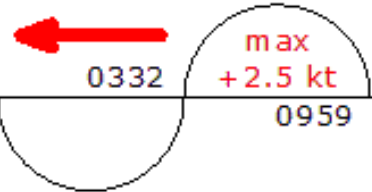
備後瀬戸海上交通センター情報課
TEL (0877) 49-2223
<http://www6.kaiho.mlit.go.jp/bisan/>



「注意」
この参考図は概略の操業位置を示したものです。
航行にあたっては、操業状況等を自ら確認し、
安全通航に努めてください。
この参考図は夜間には提供していません。

Stow-net Fishing operation figure
 こませ網漁船操業状況参考図
 平成31年2月3日 0332 ~ 0959

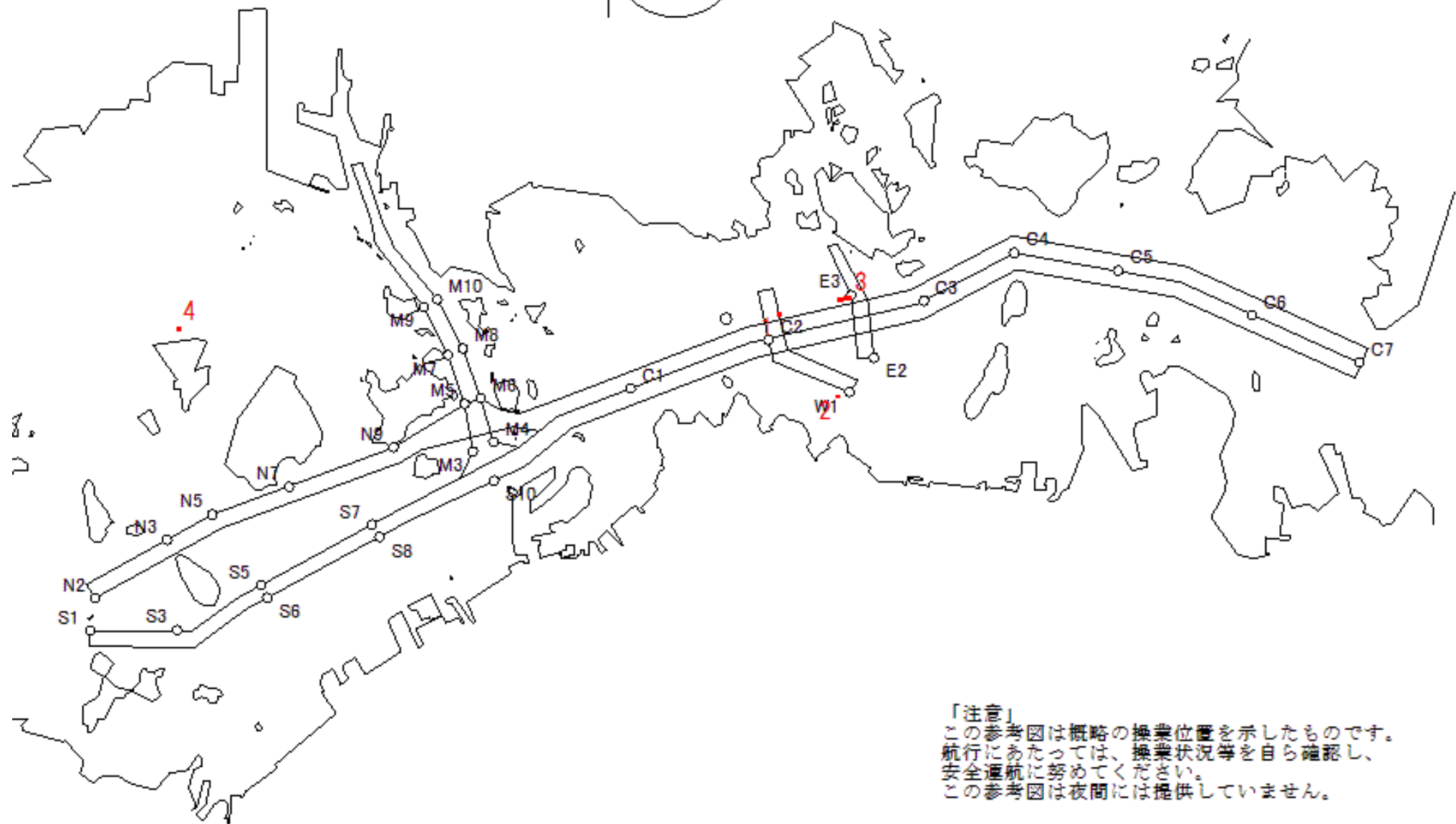
West Curr.
 西流(みち)



moonAge
 月齢 28.1



備後瀬戸海上交通センター情報課
 TEL (0877) 49-2223
<http://www6.kaiho.mlit.go.jp/bisan/>



「注意」
 この参考図は概略の操業位置を示したものです。
 航行にあたっては、操業状況等を自ら確認し、
 安全通航に努めてください。
 この参考図は夜間には提供していません。

Stow-net Fishing operation figure
こませ網漁船操業状況参考図

平成31年2月2日 0917 ~ 1531

East Curr.
東流(ひき)

0917

max
-1.4 kt

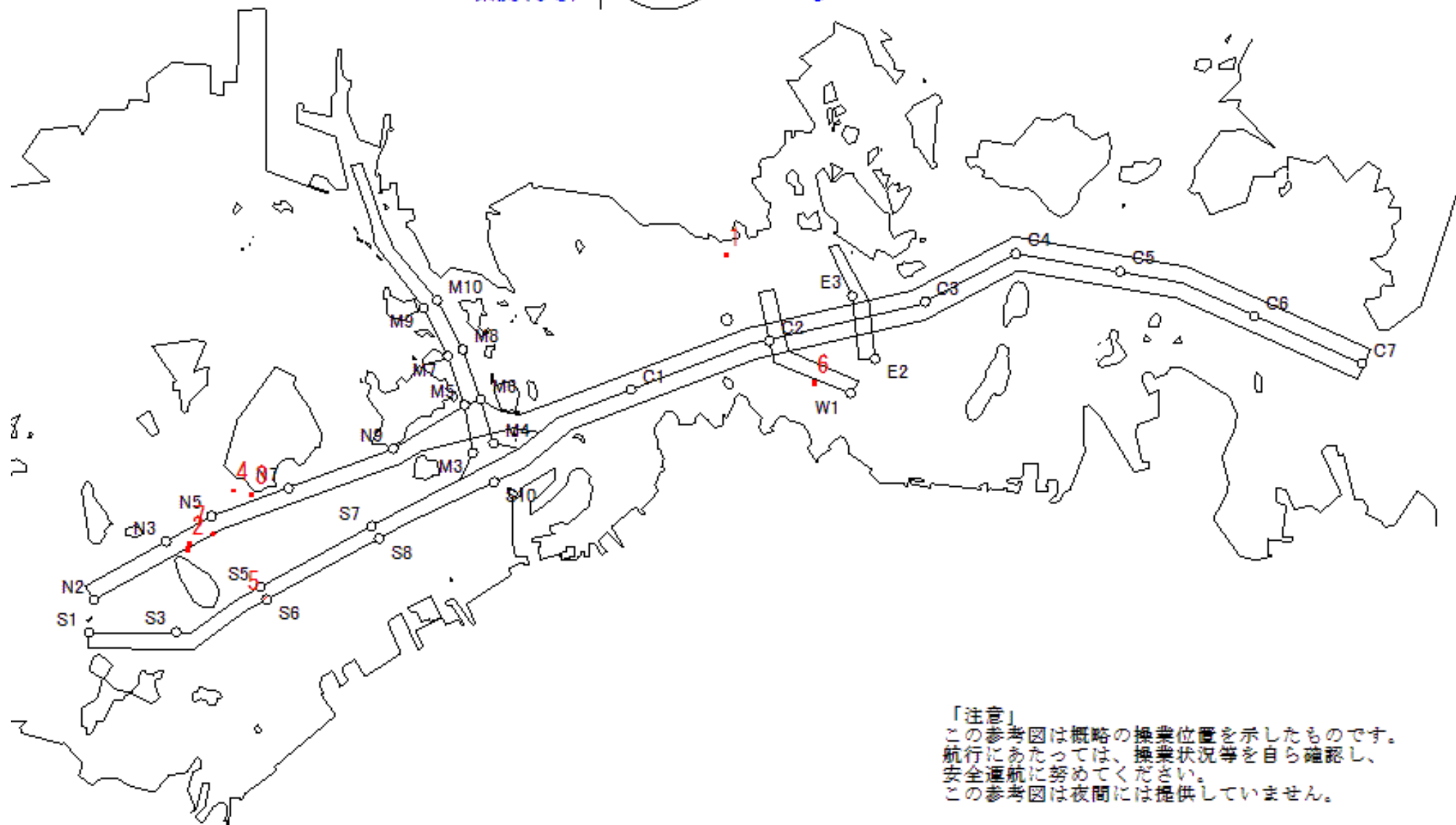
1531



MoonAge
月齢 27.1



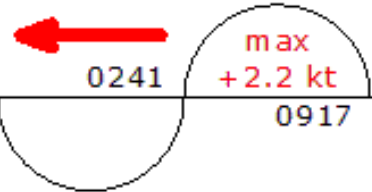
備後瀬戸海上交通センター情報課
TEL (0877) 49-2223
<http://www6.kaiho.mlit.go.jp/bisan/>



「注意」
この参考図は概略の操業位置を示したものです。
航行にあたっては、操業状況等を自ら確認し、
安全通航に努めてください。
この参考図は夜間には提供していません。

Stow-net Fishing operation figure
 こませ網漁船操業状況参考図
 平成31年2月2日 0241 ~ 0917

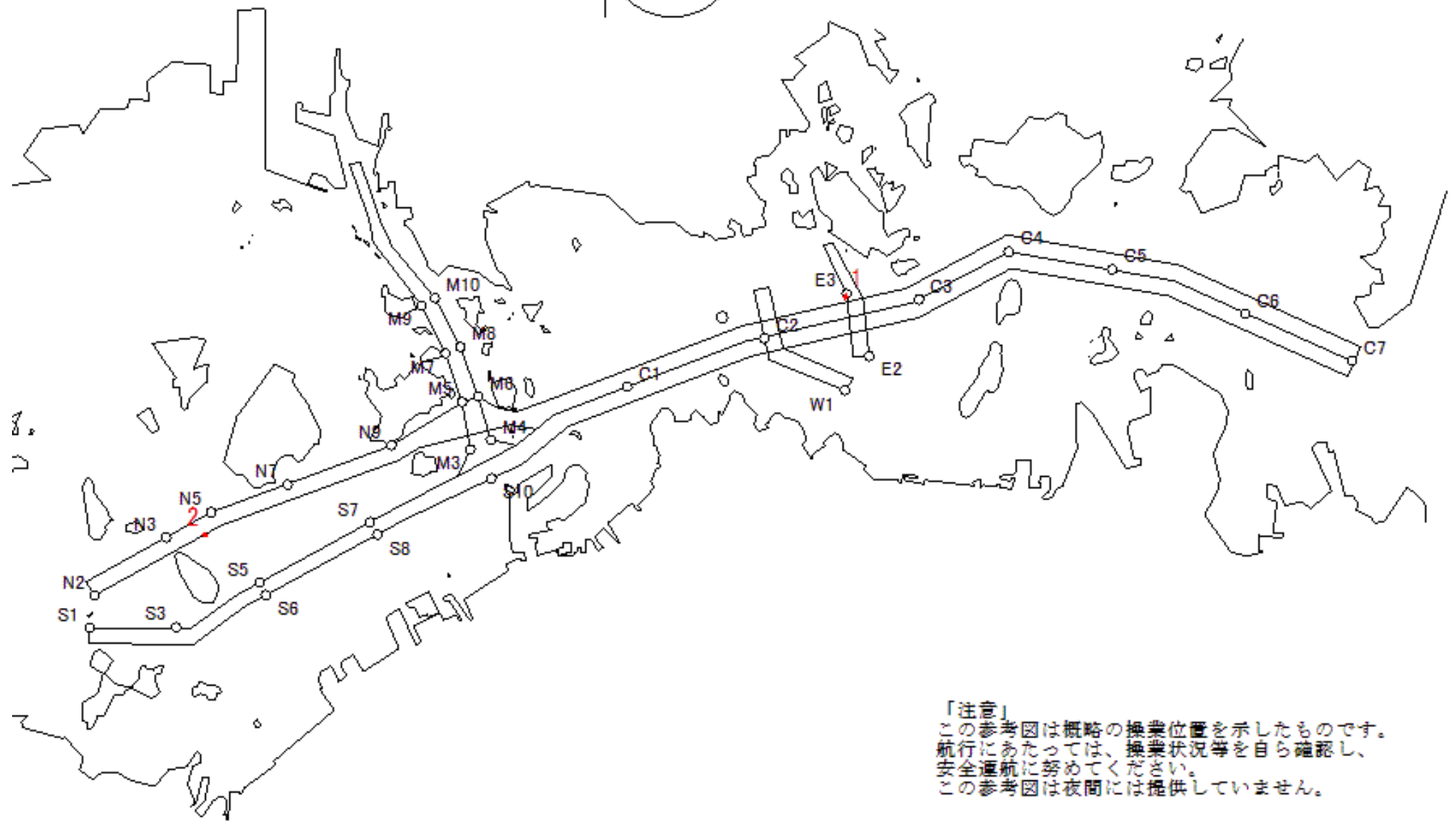
West Curr.
 西流(みち)



moonAge
 月齢 27.1



備後瀬戸海上交通センター情報課
 TEL (0877) 49-2223
<http://www6.kaiho.mlit.go.jp/bisan/>



「注意」
 この参考図は概略の操業位置を示したものです。
 航行にあたっては、操業状況等を自ら確認し、
 安全通航に努めてください。
 この参考図は夜間には提供していません。

Stow-net Fishing operation figure
こませ網漁船操業状況参考図

平成31年2月1日 0825 ~ 1434

East Curr.
東流(ひき)

0825

max
-1.2 kt

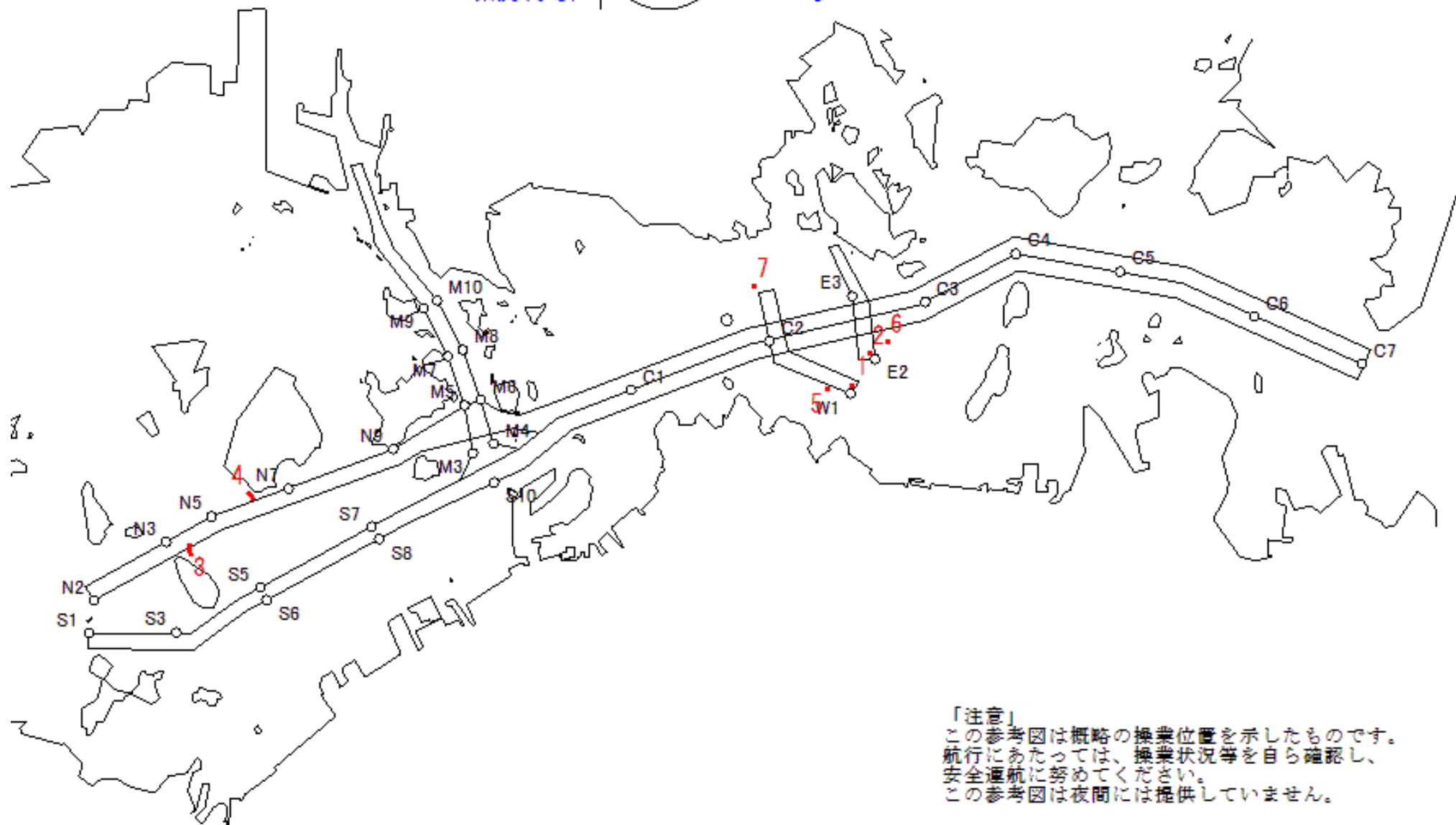
1434



MoonAge
月齢 26.1



備後瀬戸海上交通センター情報課
TEL (0877) 49-2223
<http://www6.kaiho.mlit.go.jp/bisan/>



「注意」
この参考図は概略の操業位置を示したものです。
航行にあたっては、操業状況等を自ら確認し、
安全通航に努めてください。
この参考図は夜間には提供していません。