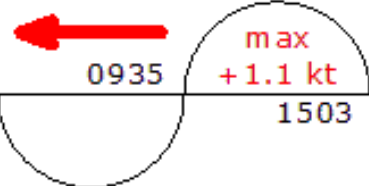


Stow-net Fishing operation figure  
 こませ網漁船操業状況参考図  
 平成31年3月28日 0935 ~ 1503

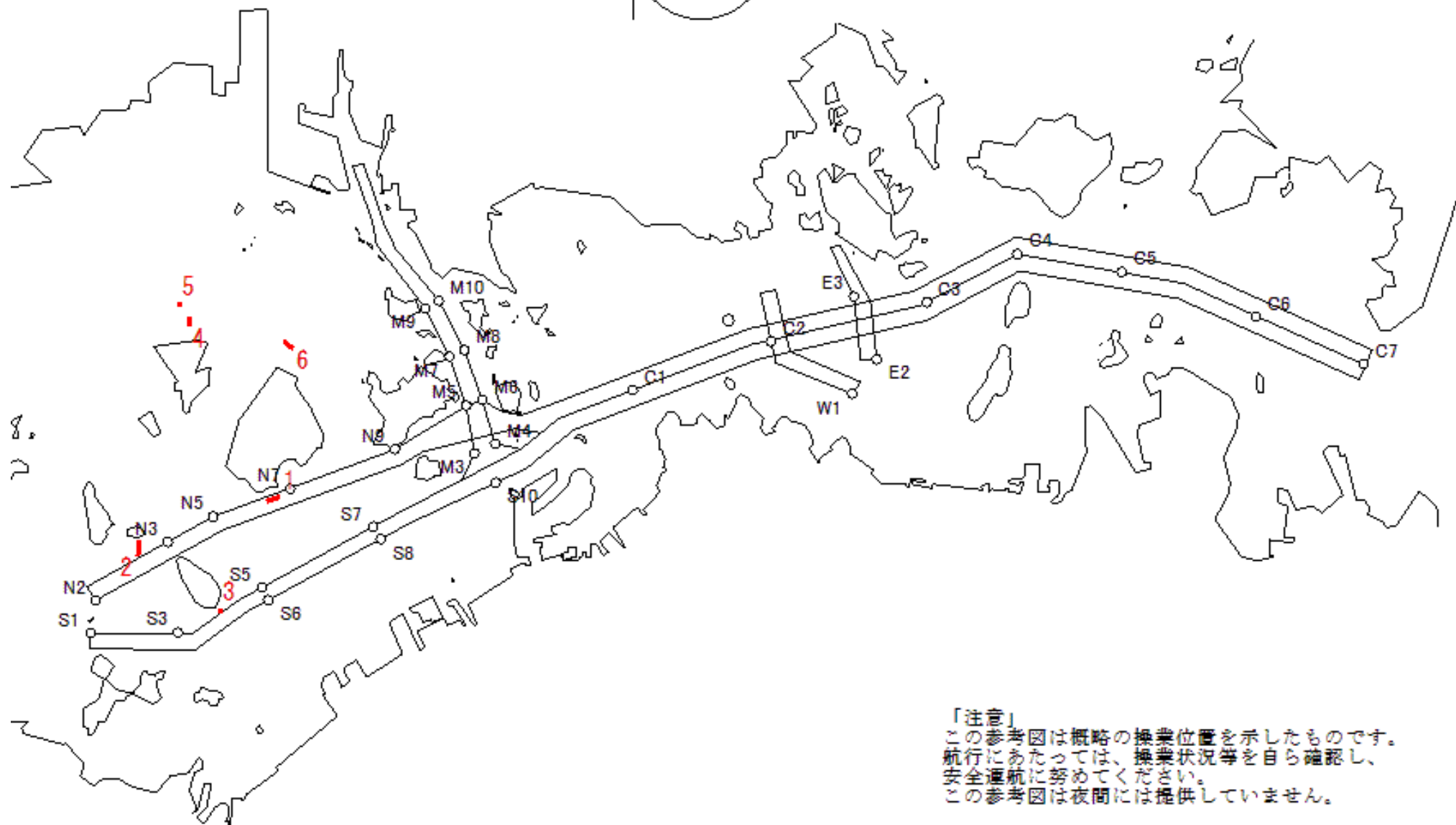
West Curr.  
 西流(みち)



MoonAge  
 月齢 21.5

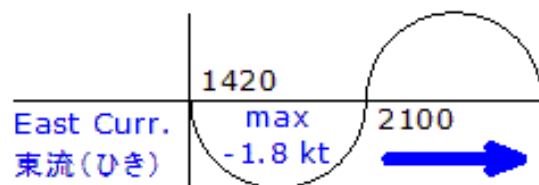


備後瀬戸海上交通センター情報課  
 TEL (0877) 49-2223  
<http://www6.kaiho.mlit.go.jp/bisan/>



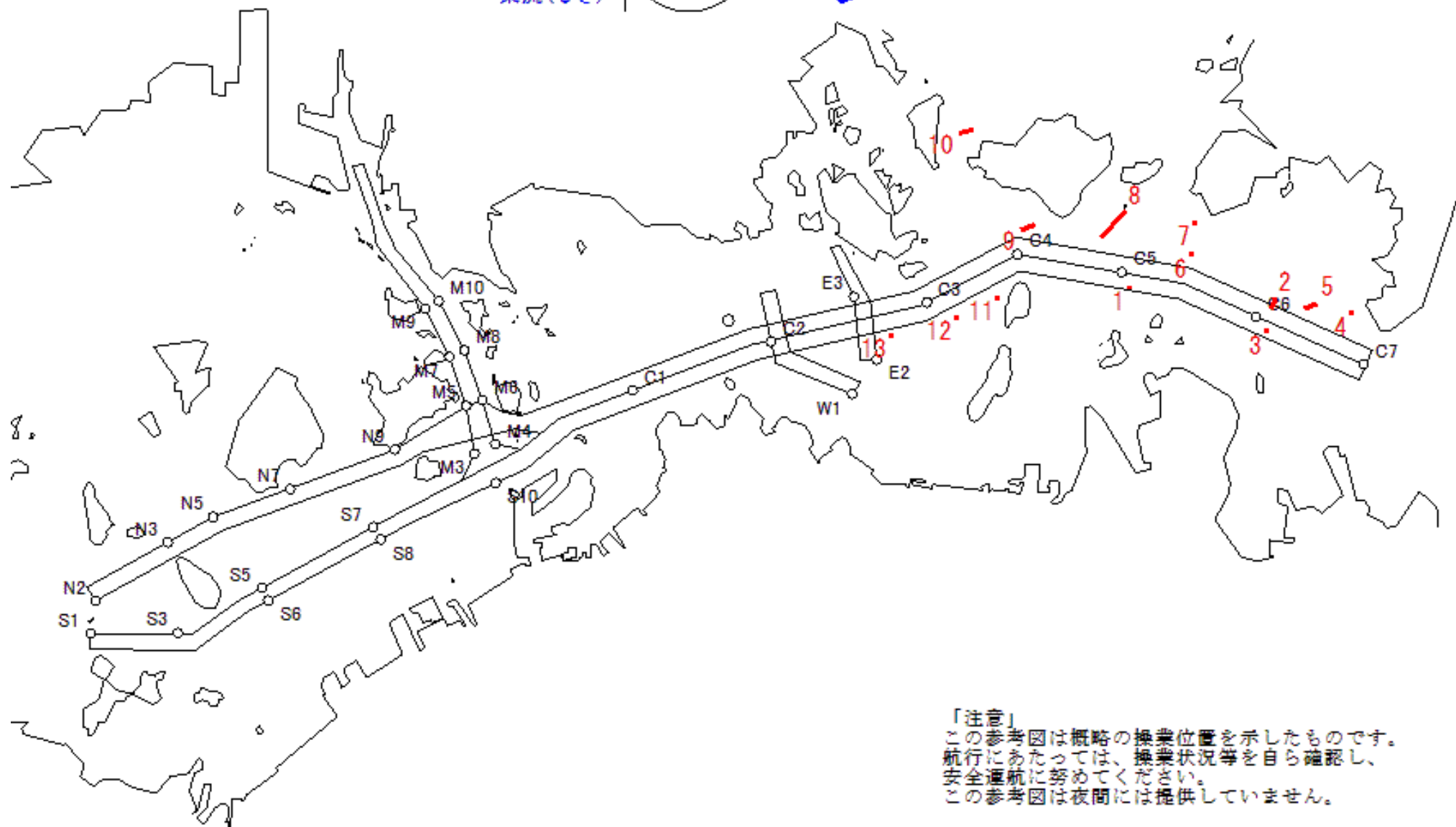
「注意」  
 この参考図は概略の操業位置を示したものです。  
 航行にあたっては、操業状況等を自ら確認し、  
 安全通航に努めてください。  
 この参考図は夜間には提供していません。

Stow-net Fishing operation figure  
 こませ網漁船操業状況参考図  
 平成31年3月27日 1420 ~ 2100



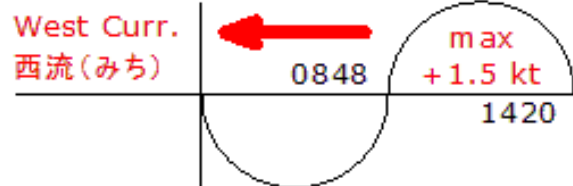
MoonAge  
月齢 20.5

備後瀬戸海上交通センター情報課  
 TEL(0877)49-2223  
<http://www6.kaiho.mlit.go.jp/bisan/>



「注意」  
 この参考図は概略の操業位置を示したものです。  
 航行にあたっては、操業状況等を自ら確認し、  
 安全運航に努めてください。  
 この参考図は夜間には提供していません。

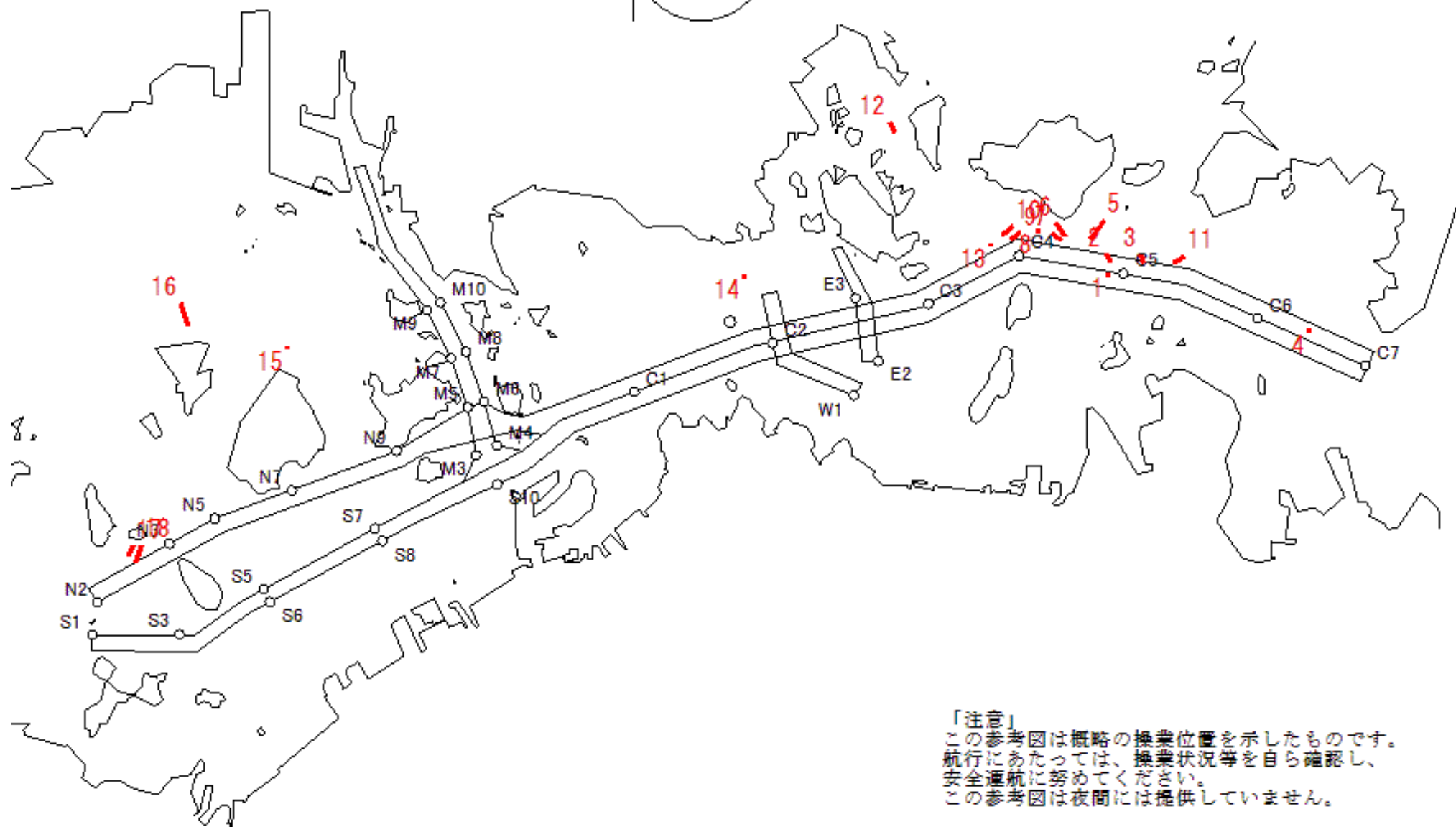
Stow-net Fishing operation figure  
 こませ網漁船操業状況参考図  
 平成31年3月27日 0848 ~ 1420



MoonAge  
 月齢 20.5

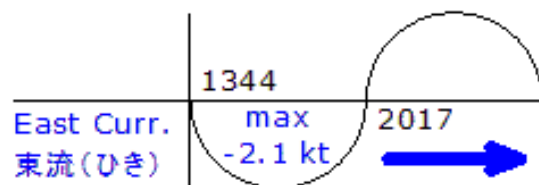


備後瀬戸海上交通センター情報課  
 TEL (0877) 49-2223  
<http://www6.kaiho.mlit.go.jp/bisan/>

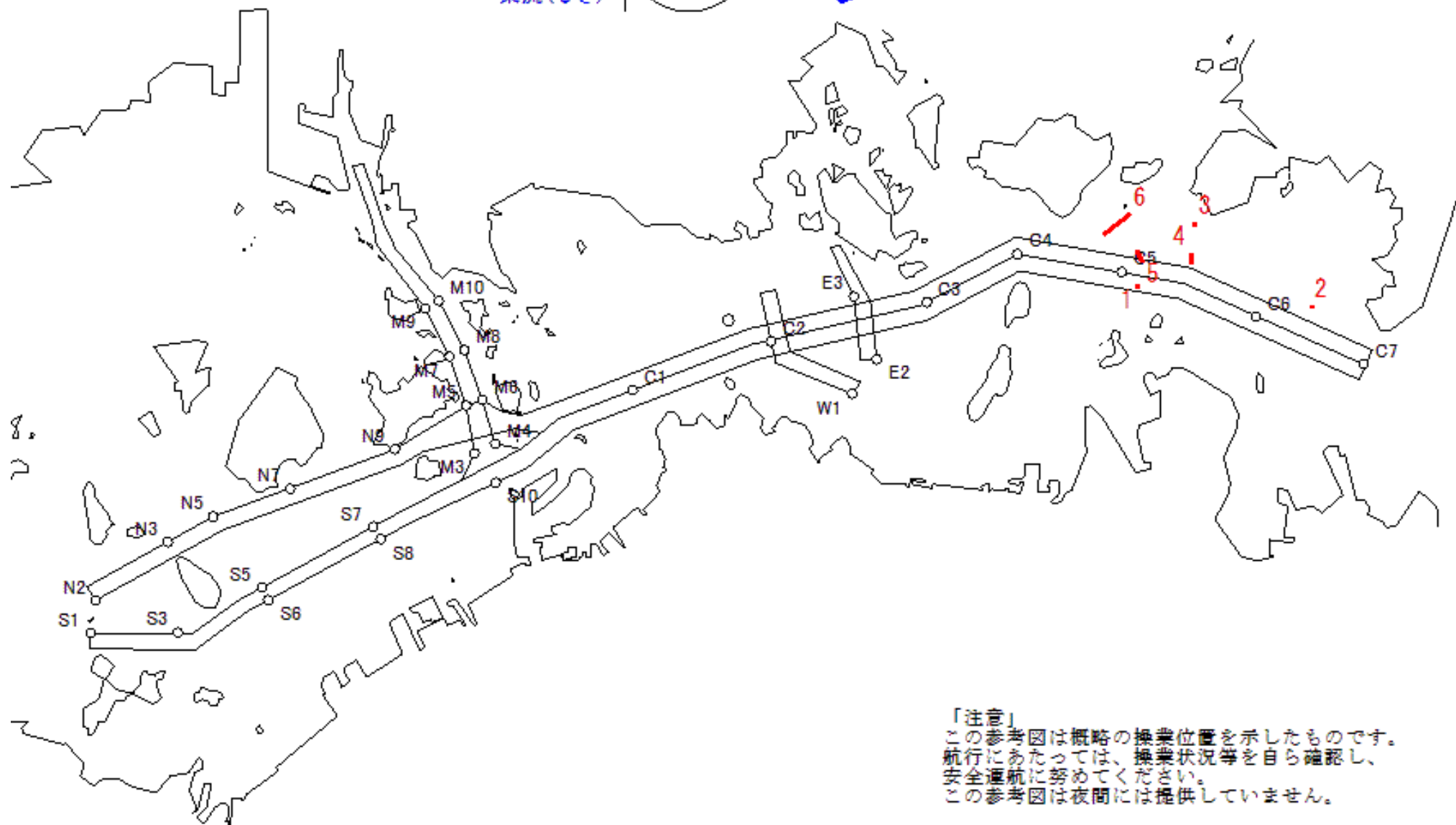


「注意」  
 この参考図は概略の操業位置を示したものです。  
 航行にあたっては、操業状況等を自ら確認し、  
 安全通航に努めてください。  
 この参考図は夜間には提供していません。

Stow-net Fishing operation figure  
 こませ網漁船操業状況参考図  
 平成31年3月26日 1344 ~ 2017



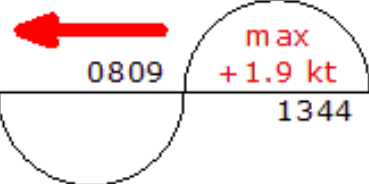
MoonAge  
 月齢 19.5  
 備後瀬戸海上交通センター情報課  
 TEL (0877) 49-2223  
<http://www6.kaiho.mlit.go.jp/bisan/>



「注意」  
 この参考図は概略の操業位置を示したものです。  
 航行にあたっては、操業状況等を自ら確認し、  
 安全通航に努めてください。  
 この参考図は夜間には提供していません。

Stow-net Fishing operation figure  
 こませ網漁船操業状況参考図  
 平成31年3月26日 0809 ~ 1344

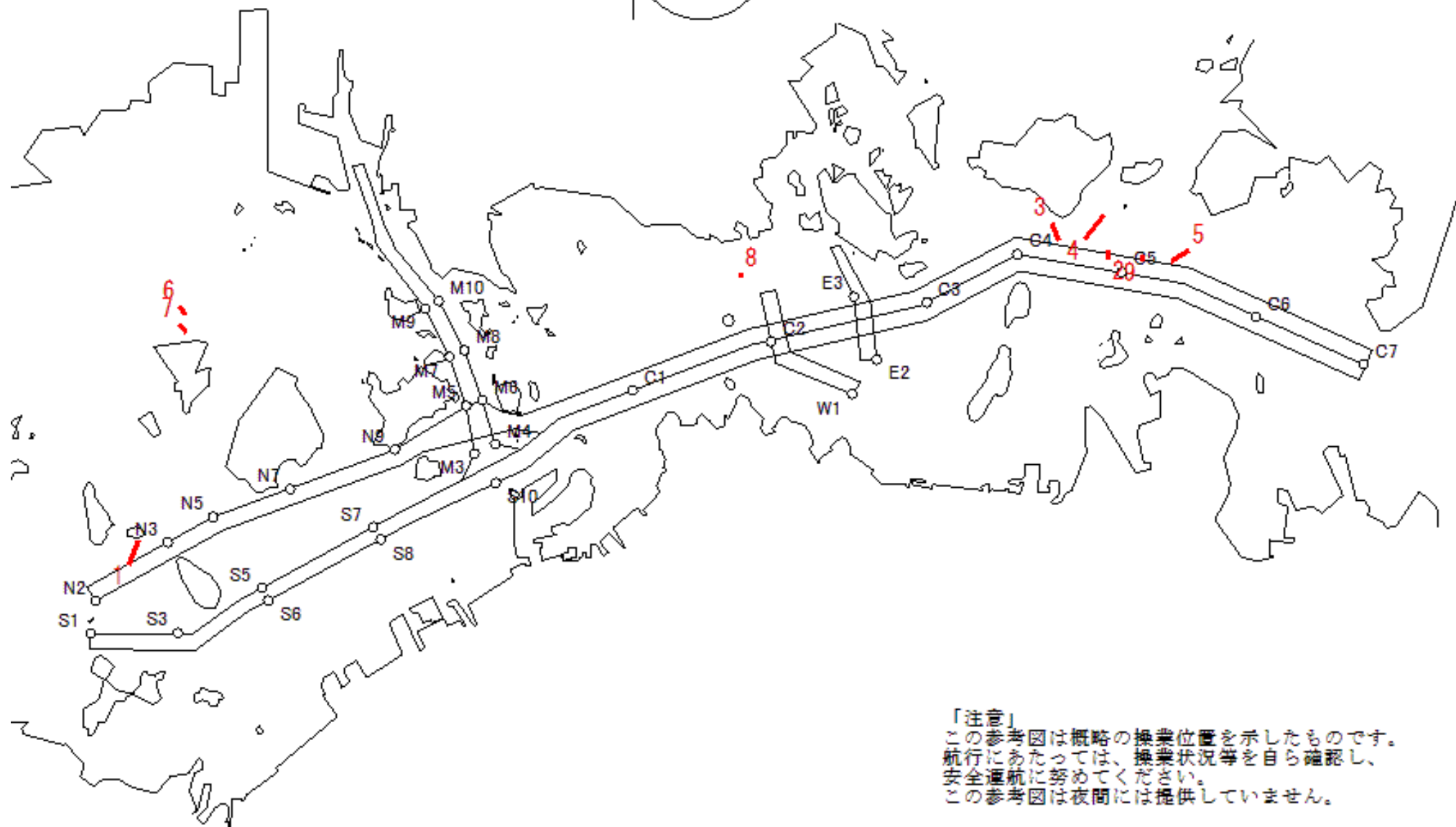
West Curr.  
 西流(みち)



MoonAge  
 月齢 19.5

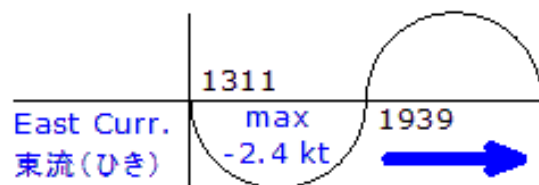


備後瀬戸海上交通センター情報課  
 TEL (0877) 49-2223  
<http://www6.kaiho.mlit.go.jp/bisan/>



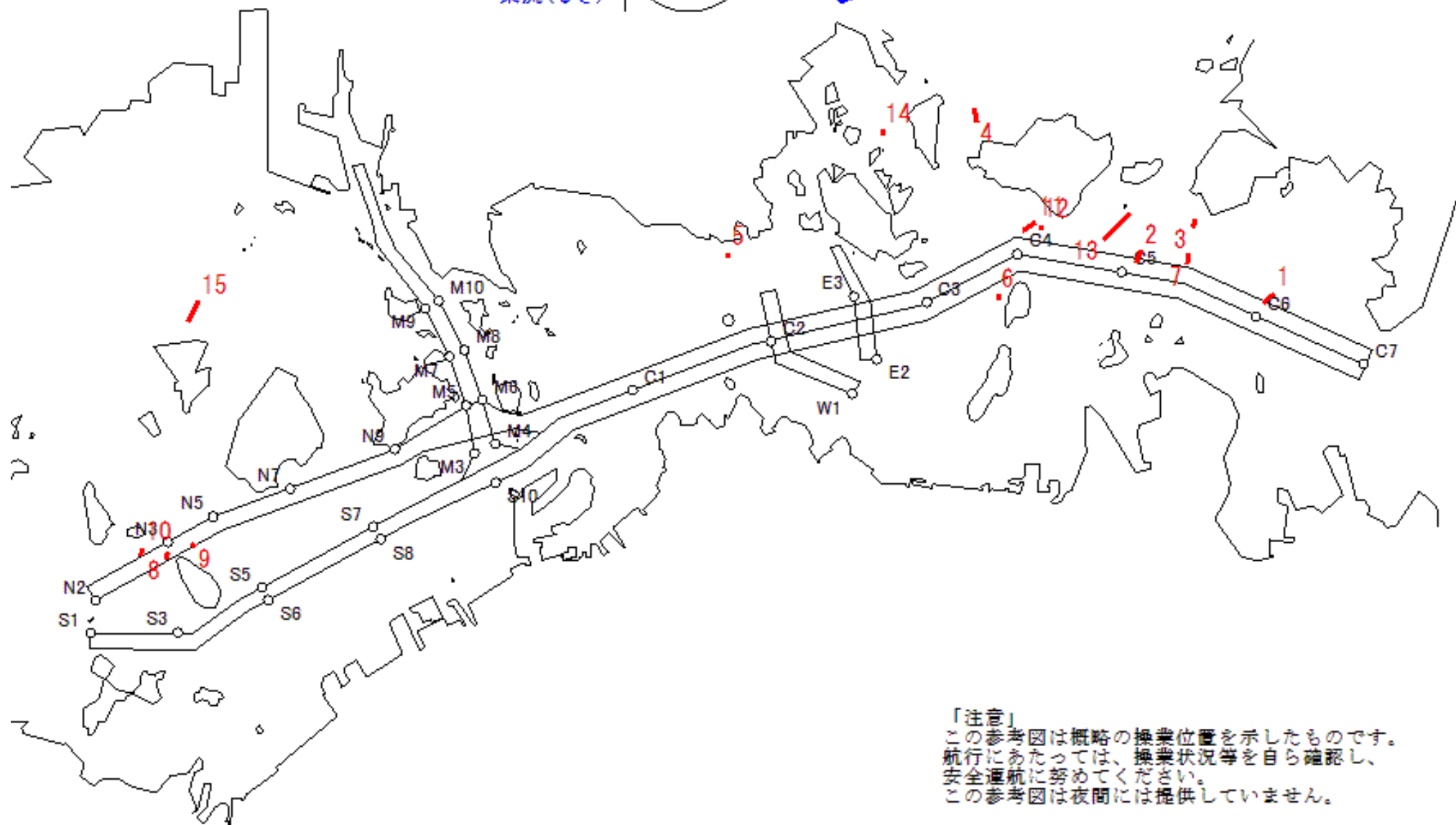
「注意」  
 この参考図は概略の操業位置を示したものです。  
 航行にあたっては、操業状況等を自ら確認し、  
 安全通航に努めてください。  
 この参考図は夜間には提供していません。

Stow-net Fishing operation figure  
 こませ網漁船操業状況参考図  
 平成31年3月25日 1311 ~ 1939



MoonAge  
月齢 18.5

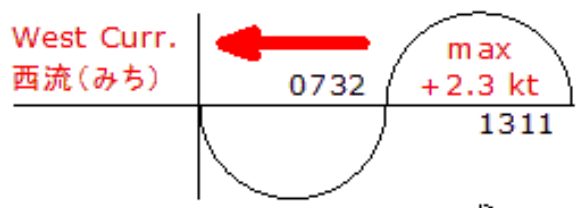
備後瀬戸海上交通センター情報課  
 TEL (0877) 49-2223  
<http://www6.kaiho.mlit.go.jp/bisan/>



「注意」  
 この参考図は概略の操業位置を示したものです。  
 航行にあたっては、操業状況等を自ら確認し、  
 安全通航に努めてください。  
 この参考図は夜間には提供していません。

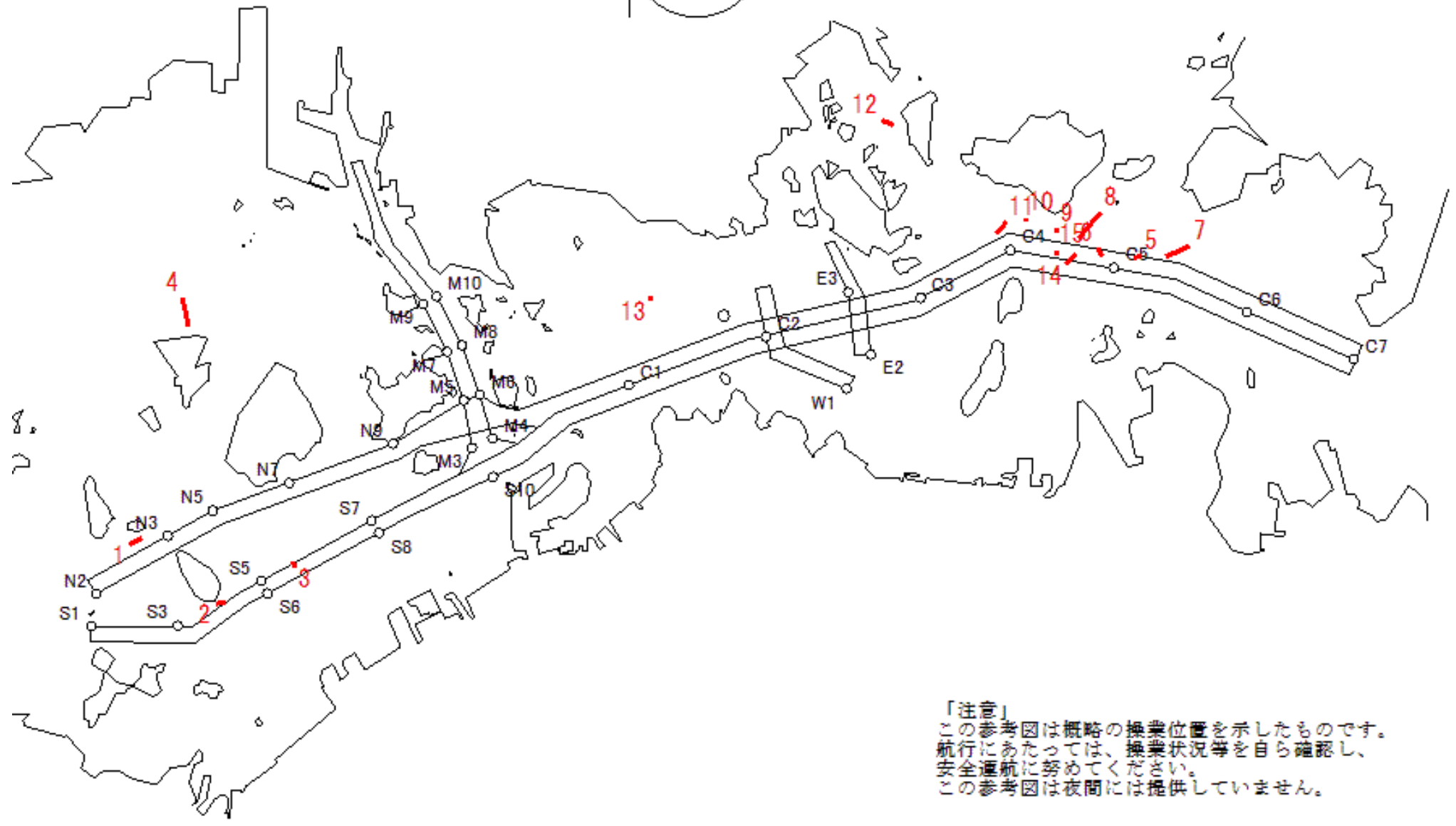


Stow-net Fishing operation figure  
 こませ網漁船操業状況参考図  
 平成31年3月25日 0732 ~ 1311



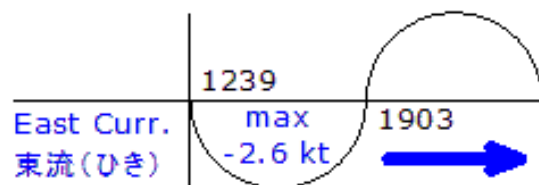
MoonAge  
 月齢 18.5

備後瀬戸海上交通センター情報課  
 TEL (0877) 49-2223  
<http://www6.kaiho.mlit.go.jp/bisan/>



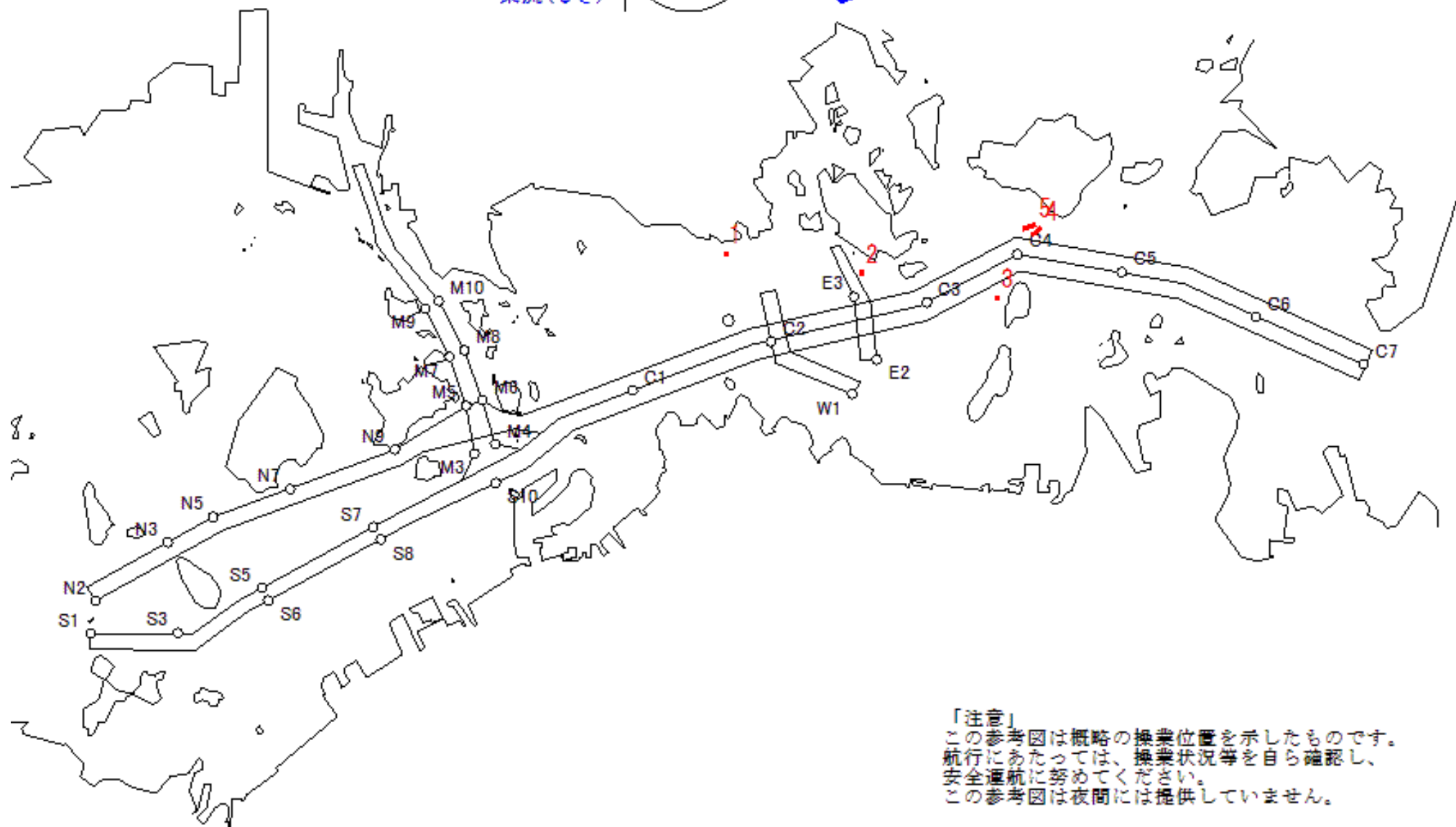
「注意」  
 この参考図は概略の操業位置を示したものです。  
 航行にあたっては、操業状況等を自ら確認し、  
 安全通航に努めてください。  
 この参考図は夜間には提供していません。

Stow-net Fishing operation figure  
 こませ網漁船操業状況参考図  
 平成31年3月24日 1239 ~ 1903



MoonAge  
月齢 17.5

備後瀬戸海上交通センター情報課  
 TEL(0877)49-2223  
<http://www6.kaiho.mlit.go.jp/bisan/>

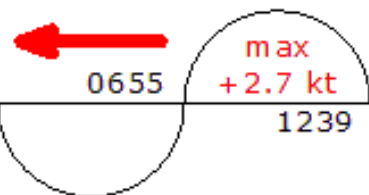


「注意」  
 この参考図は概略の操業位置を示したものです。  
 航行にあたっては、操業状況等を自ら確認し、  
 安全通航に努めてください。  
 この参考図は夜間には提供していません。



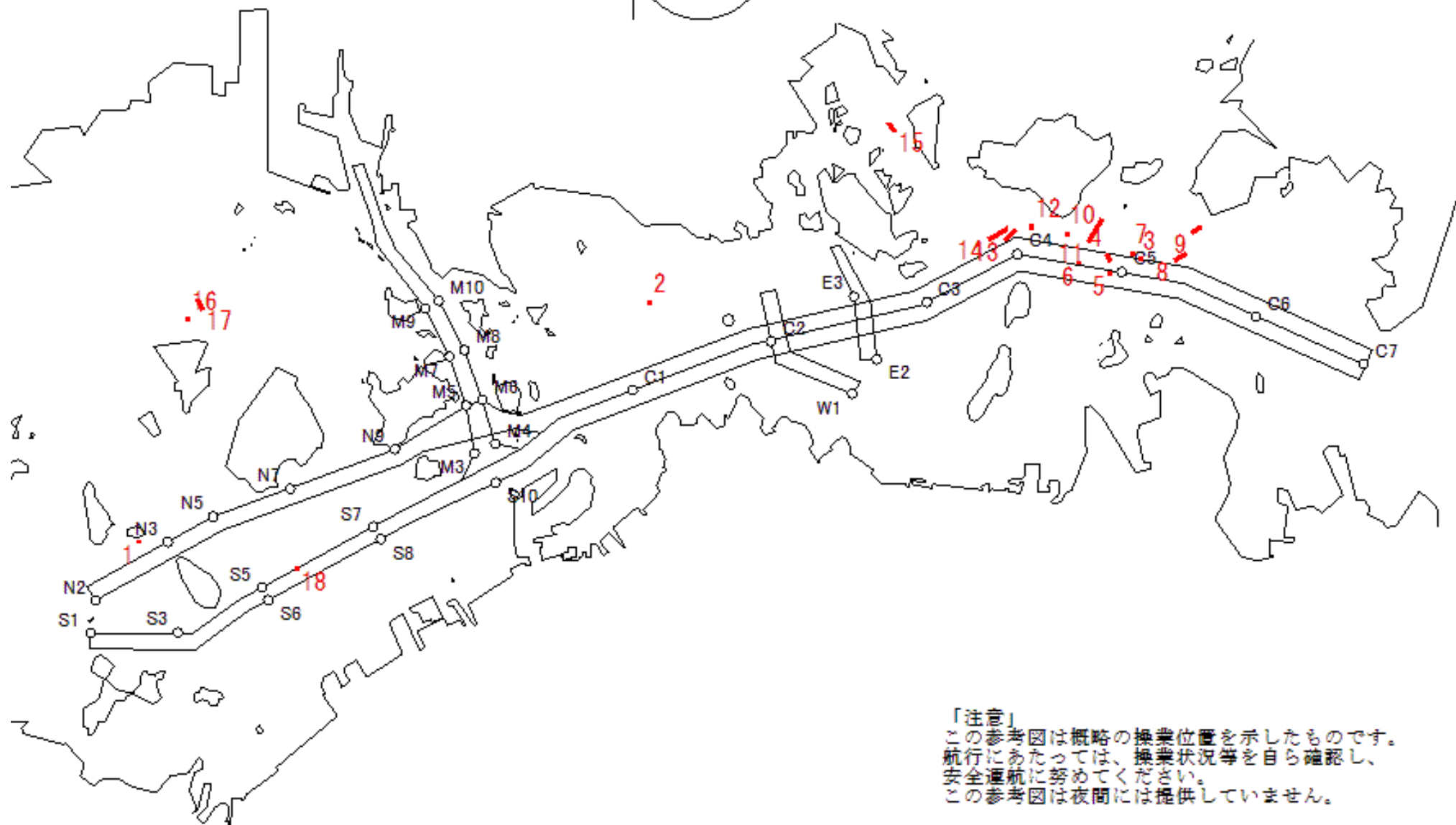
Stow-net Fishing operation figure  
 こませ網漁船操業状況参考図  
 平成31年3月24日 0655 ~ 1239

West Curr.  
 西流(みち)



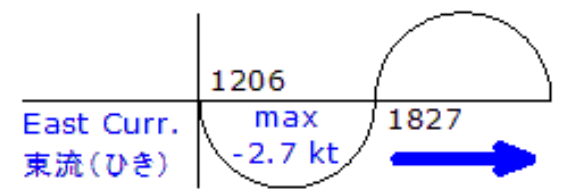
MoonAge  
 月齢 17.5

備後瀬戸海上交通センター情報課  
 TEL (0877) 49-2223  
<http://www6.kaiho.mlit.go.jp/bisan/>



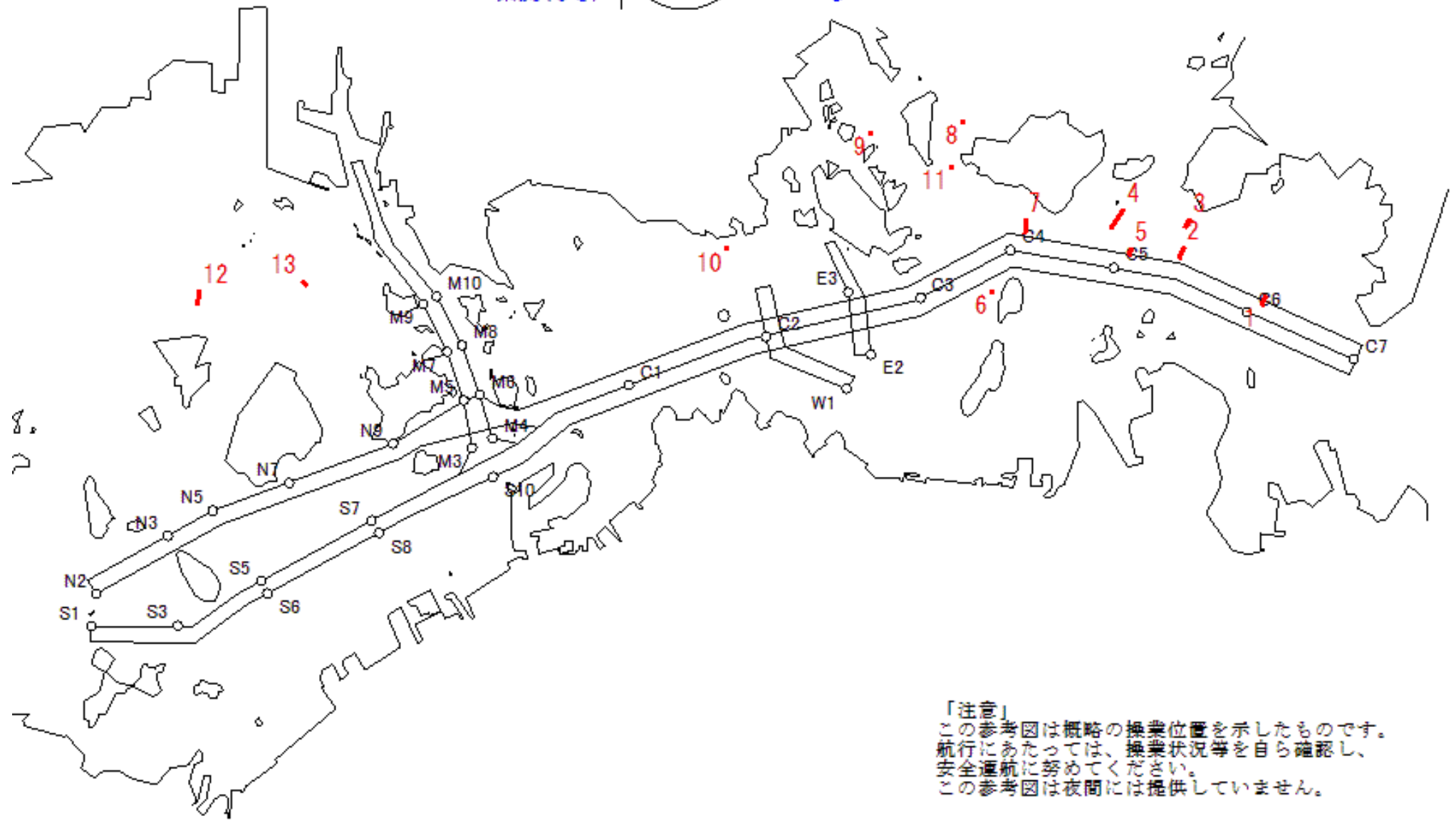
「注意」  
 この参考図は概略の操業位置を示したものです。  
 航行にあたっては、操業状況等を自ら確認し、  
 安全通航に努めてください。  
 この参考図は夜間には提供していません。

Stow-net Fishing operation figure  
 こませ網漁船操業状況参考図  
 平成31年3月23日 1206 ~ 1827



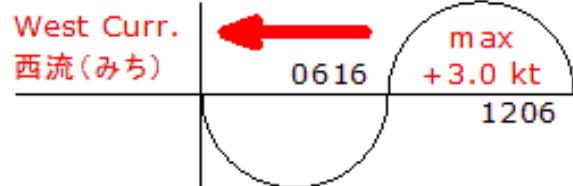
MoonAge  
月齢 16.5

備後瀬戸海上交通センター情報課  
 TEL (0877) 49-2223  
<http://www6.kaiho.mlit.go.jp/bisan/>



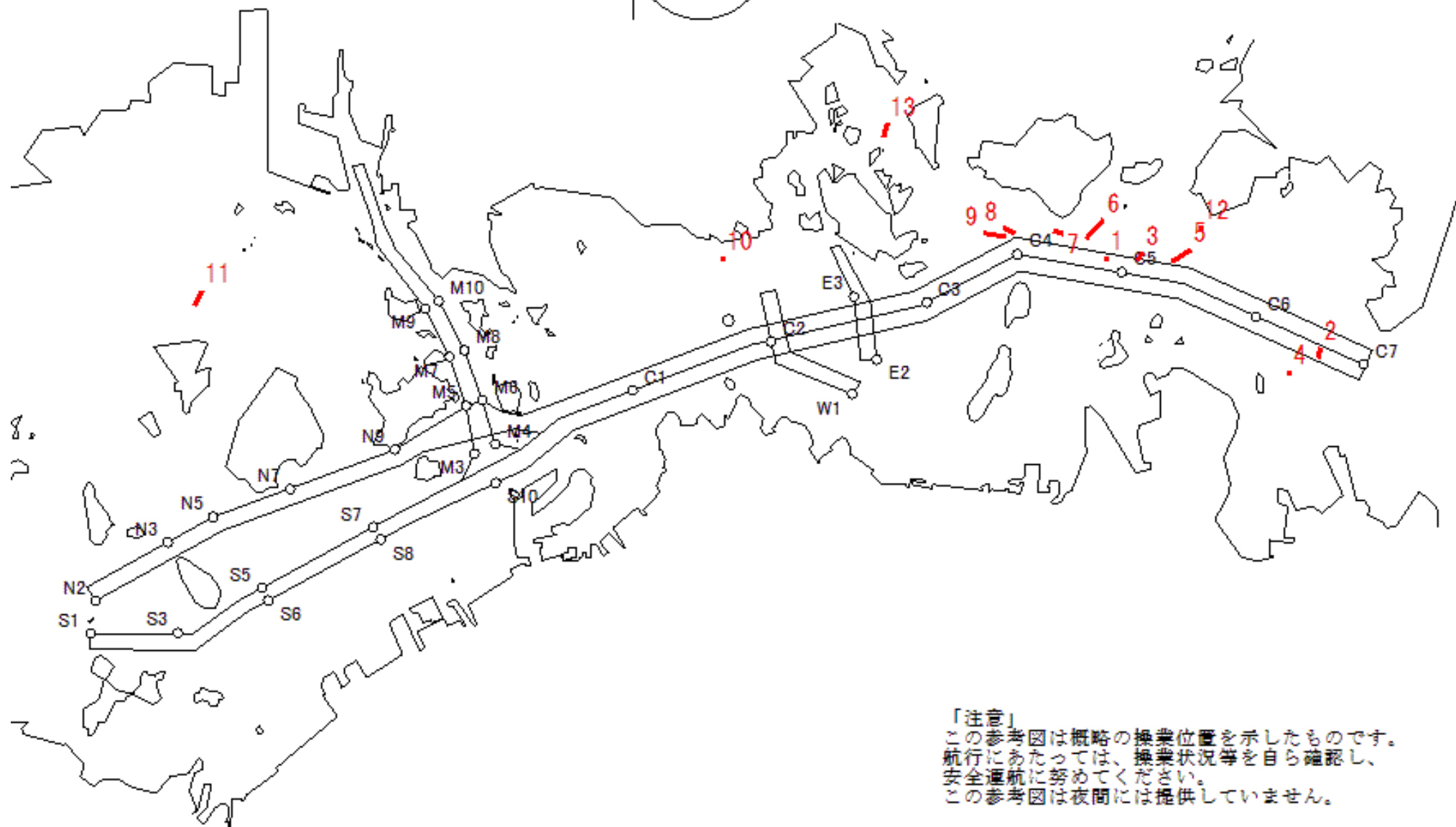
「注意」  
 この参考図は概略の操業位置を示したものです。  
 航行にあたっては、操業状況等を自ら確認し、  
 安全通航に努めてください。  
 この参考図は夜間には提供していません。

Stow-net Fishing operation figure  
 こませ網漁船操業状況参考図  
 平成31年3月23日 0616 ~ 1206



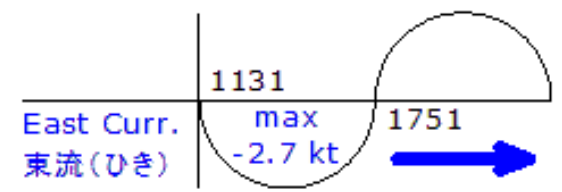
MoonAge  
 月齢 16.5

備後瀬戸海上交通センター情報課  
 TEL (0877) 49-2223  
<http://www6.kaiho.mlit.go.jp/bisan/>

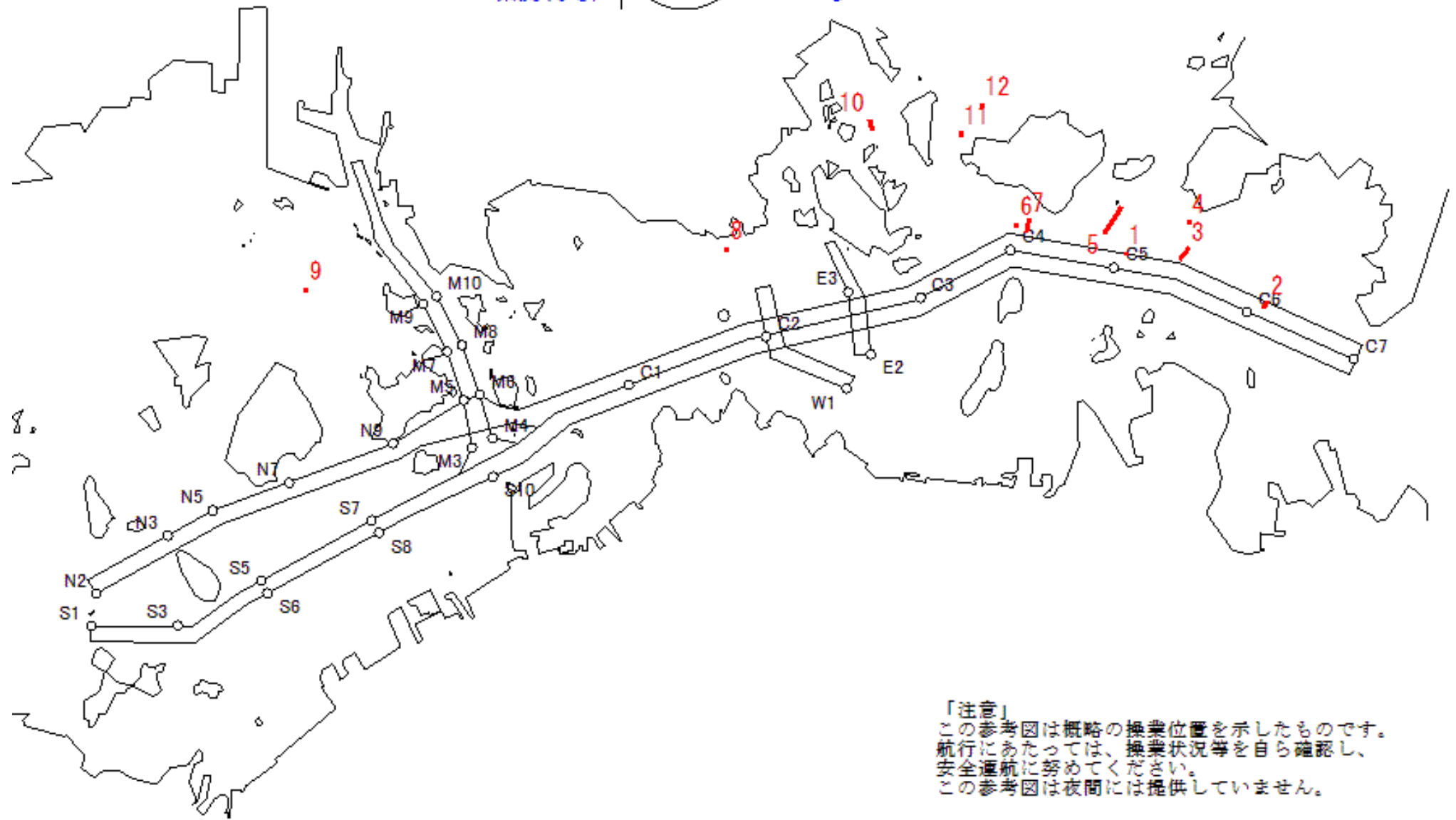


「注意」  
 この参考図は概略の操業位置を示したものです。  
 航行にあたっては、操業状況等を自ら確認し、  
 安全通航に努めてください。  
 この参考図は夜間には提供していません。

Stow-net Fishing operation figure  
 こませ網漁船操業状況参考図  
 平成31年3月22日 1131 ~ 1751

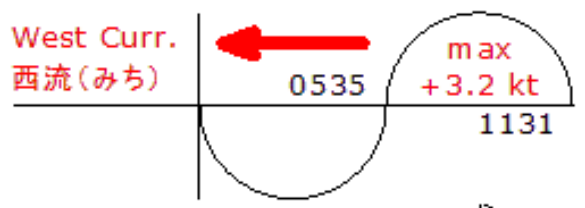


MoonAge 月齢 15.5  
 備後瀬戸海上交通センター情報課  
 TEL (0877) 49-2223  
<http://www6.kaiho.mlit.go.jp/bisan/>



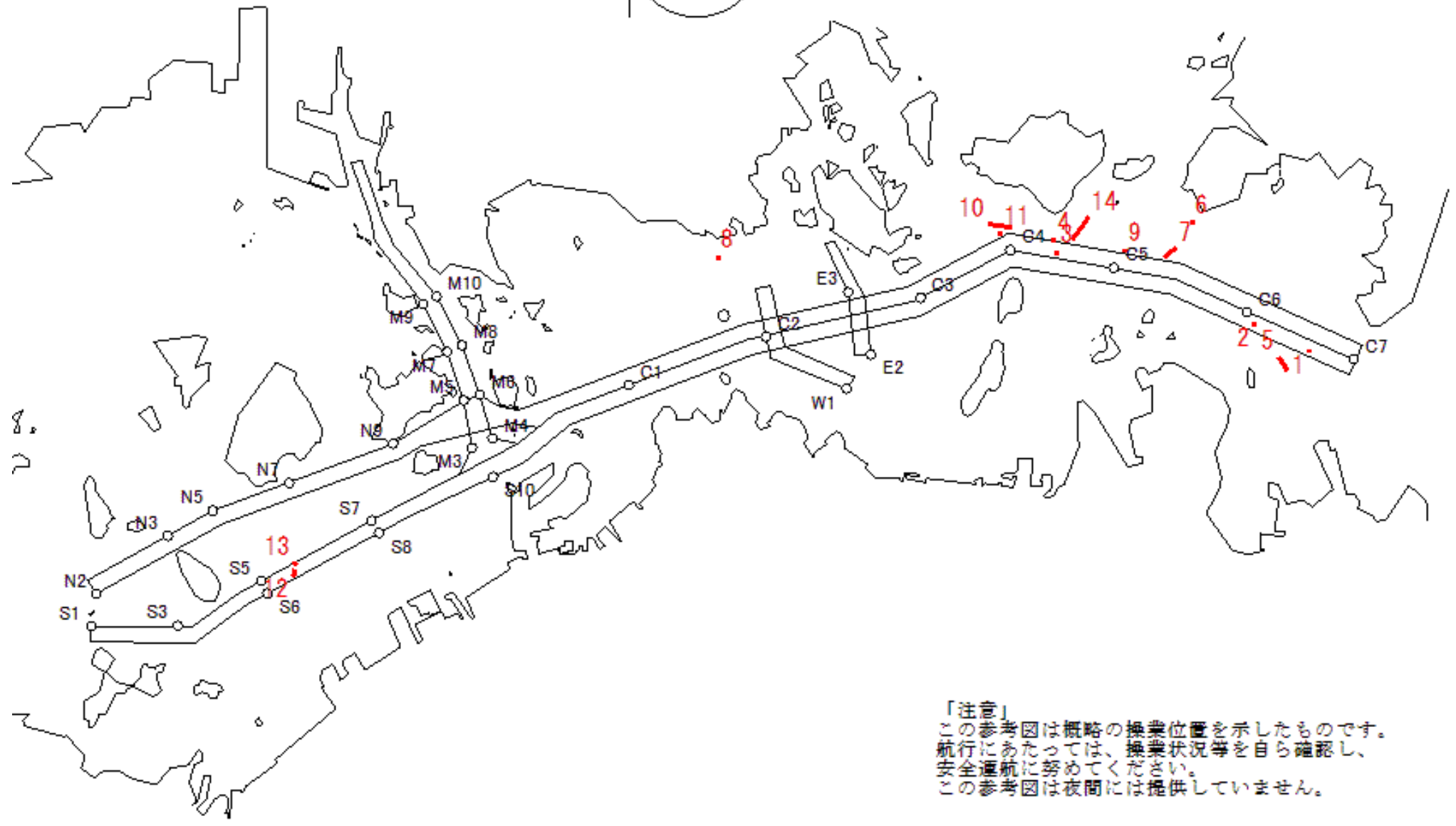
「注意」  
 この参考図は概略の操業位置を示したものです。  
 航行にあたっては、操業状況等を自ら確認し、  
 安全通航に努めてください。  
 この参考図は夜間には提供していません。

Stow-net Fishing operation figure  
 こませ網漁船操業状況参考図  
 平成31年3月22日 0535 ~ 1131



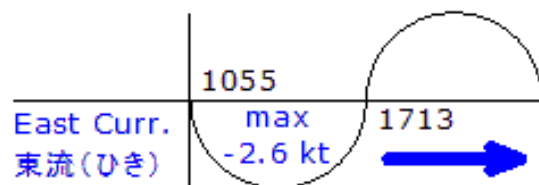
MoonAge  
 月齢 15.5

備後瀬戸海上交通センター情報課  
 TEL (0877) 49-2223  
<http://www6.kaiho.mlit.go.jp/bisan/>

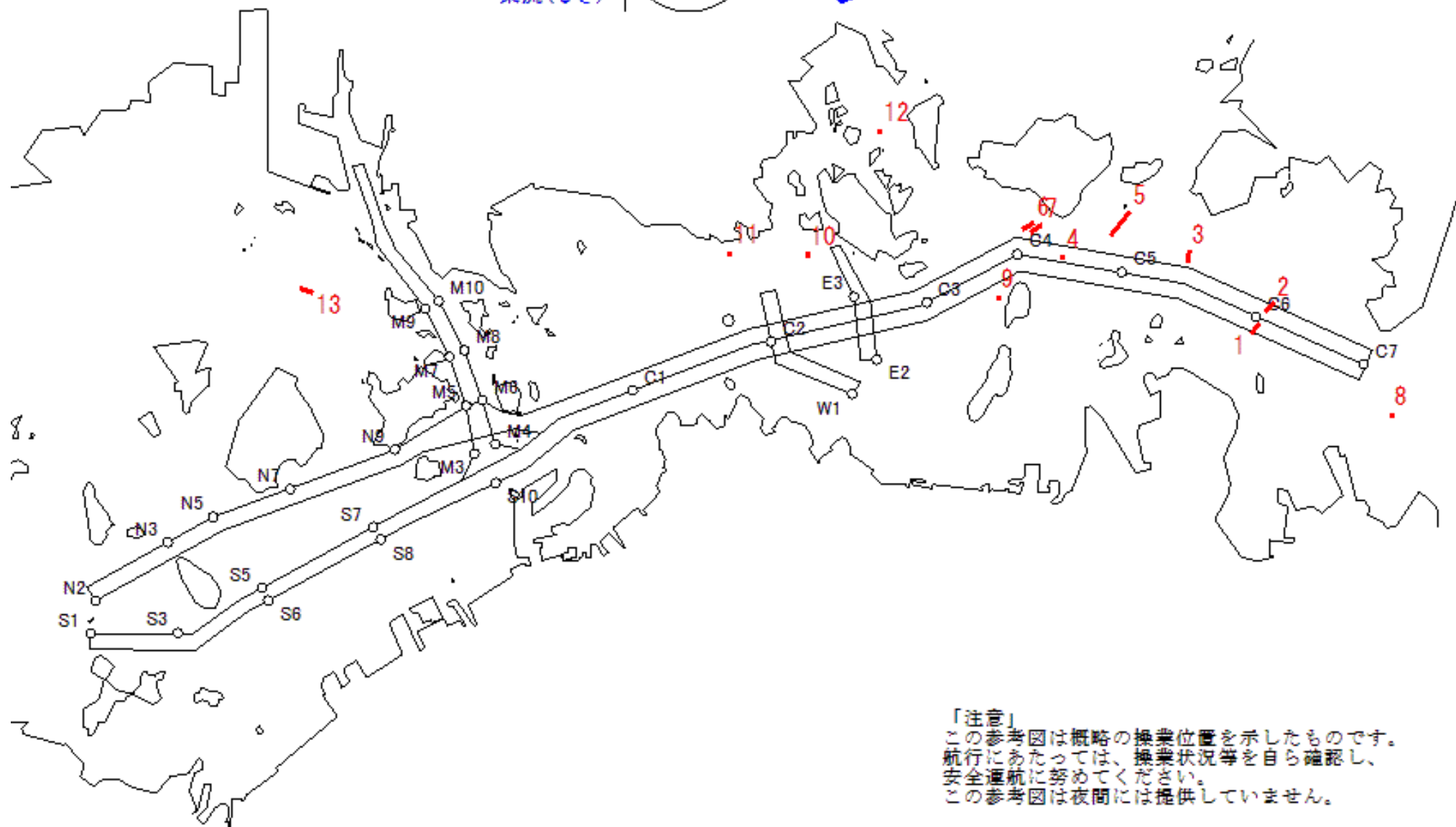


「注意」  
 この参考図は概略の操業位置を示したものです。  
 航行にあたっては、操業状況等を自ら確認し、  
 安全通航に努めてください。  
 この参考図は夜間には提供していません。

Stow-net Fishing operation figure  
 こませ網漁船操業状況参考図  
 平成31年3月21日 1055 ~ 1713



MoonAge  
 月齢 14.5  
 備後瀬戸海上交通センター情報課  
 TEL (0877) 49-2223  
<http://www6.kaiho.mlit.go.jp/bisan/>

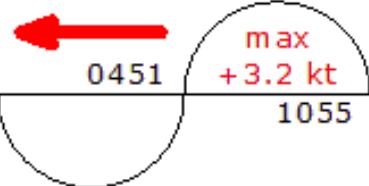


「注意」  
 この参考図は概略の操業位置を示したものです。  
 航行にあたっては、操業状況等を自ら確認し、  
 安全通航に努めてください。  
 この参考図は夜間には提供していません。



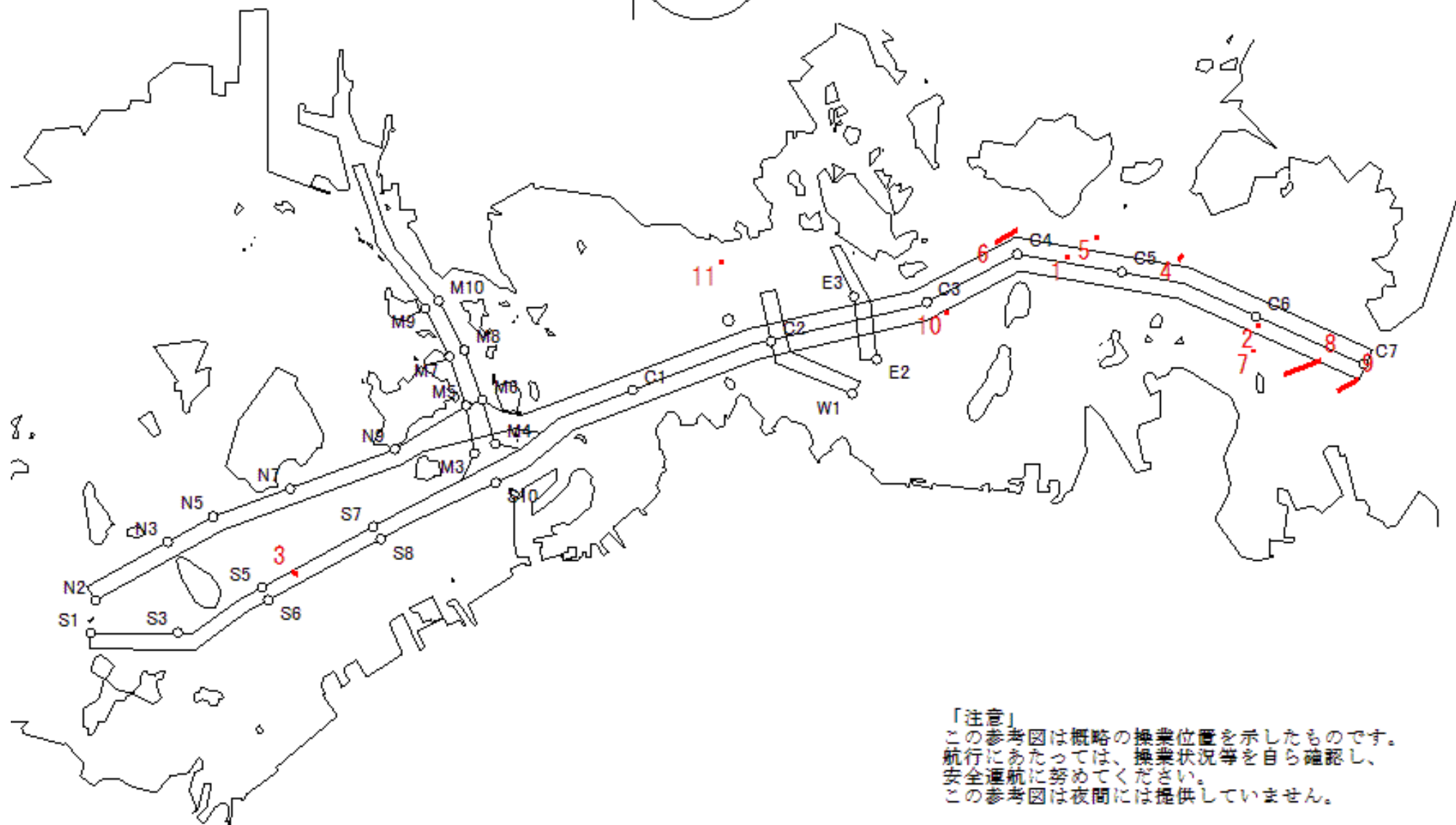
Stow-net Fishing operation figure  
 こませ網漁船操業状況参考図  
 平成31年3月21日 0451 ~ 1055

West Curr.  
 西流(みち)



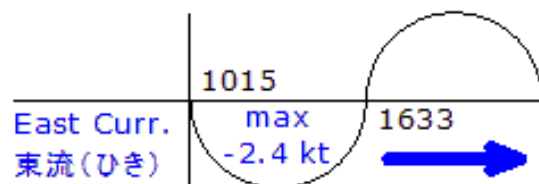
MoonAge  
 月齢 14.5

備後瀬戸海上交通センター情報課  
 TEL (0877) 49-2223  
<http://www6.kaiho.mlit.go.jp/bisan/>



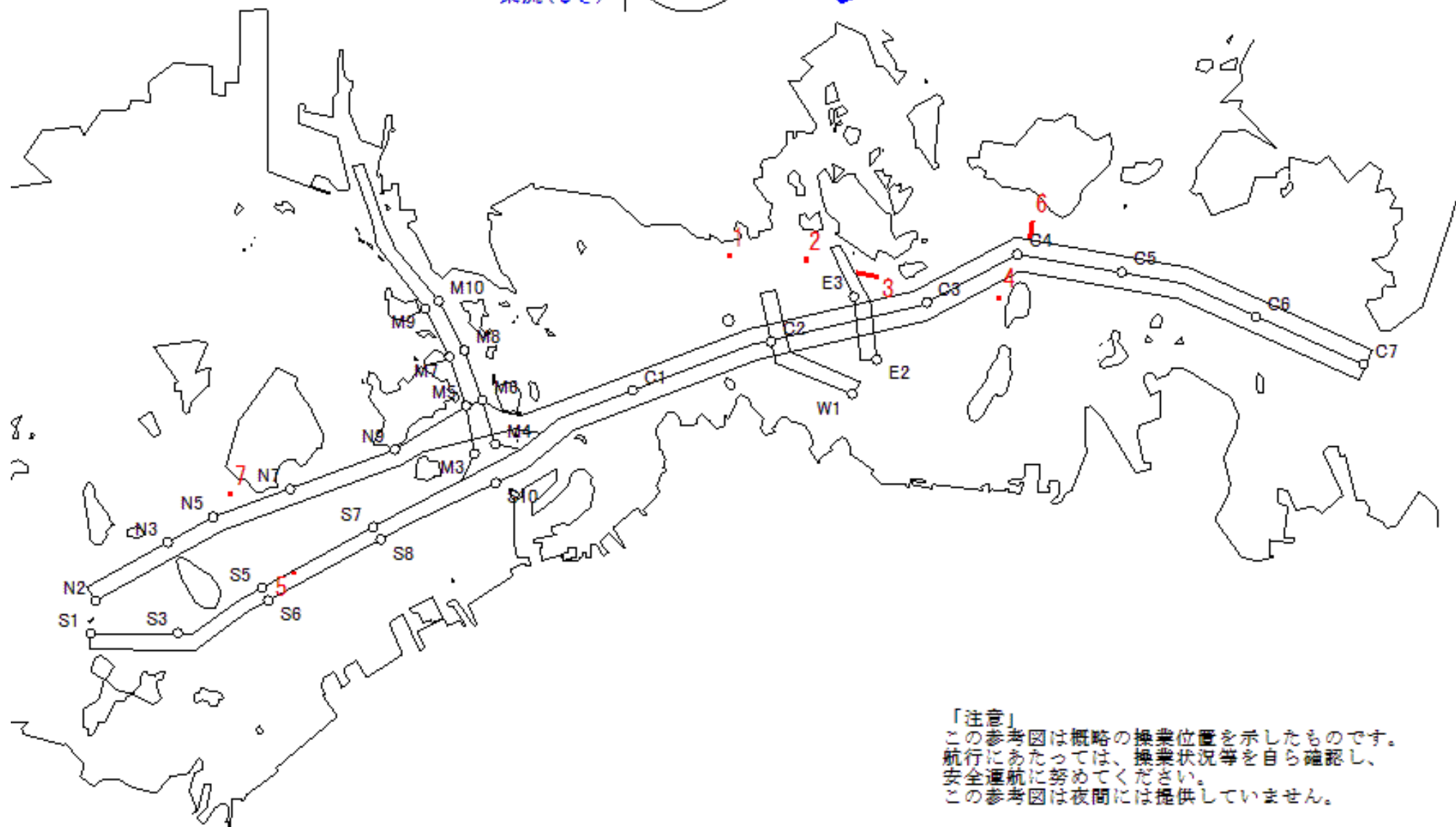
「注意」  
 この参考図は概略の操業位置を示したものです。  
 航行にあたっては、操業状況等を自ら確認し、  
 安全通航に努めてください。  
 この参考図は夜間には提供していません。

Stow-net Fishing operation figure  
 こませ網漁船操業状況参考図  
 平成31年3月20日 1015 ~ 1633



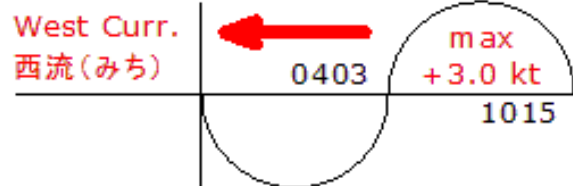
MoonAge  
月齢 13.5

備後瀬戸海上交通センター情報課  
 TEL(0877)49-2223  
<http://www6.kaiho.mlit.go.jp/bisan/>



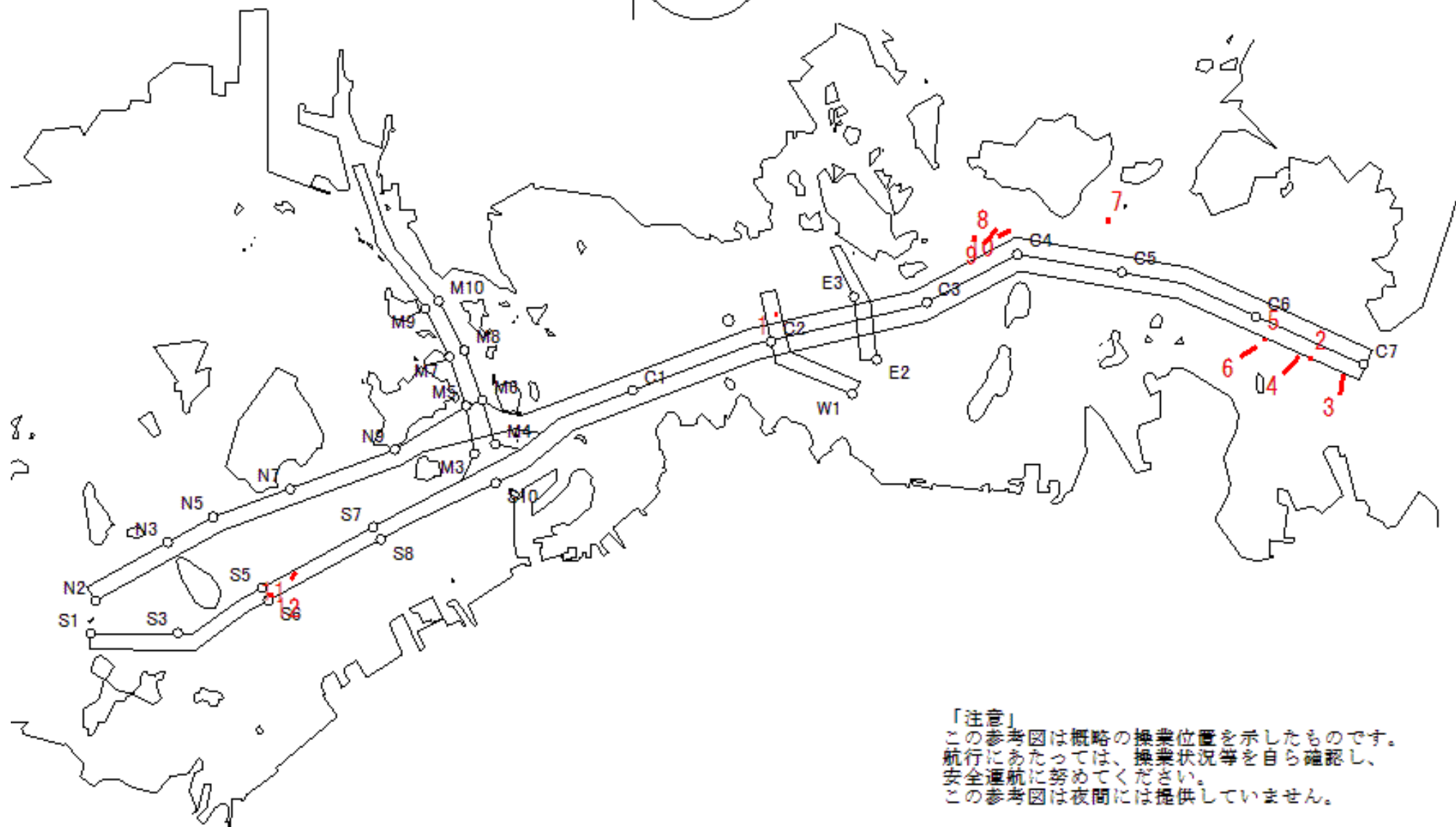
「注意」  
 この参考図は概略の操業位置を示したものです。  
 航行にあたっては、操業状況等を自ら確認し、  
 安全通航に努めてください。  
 この参考図は夜間には提供していません。

Stow-net Fishing operation figure  
 こませ網漁船操業状況参考図  
 平成31年3月20日 0403 ~ 1015



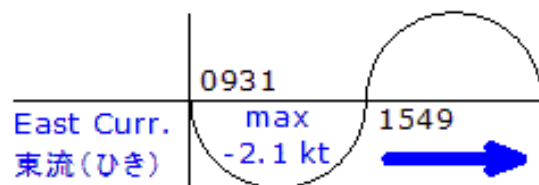
MoonAge  
 月齢 13.5

備後瀬戸海上交通センター情報課  
 TEL (0877) 49-2223  
<http://www6.kaiho.mlit.go.jp/bisan/>




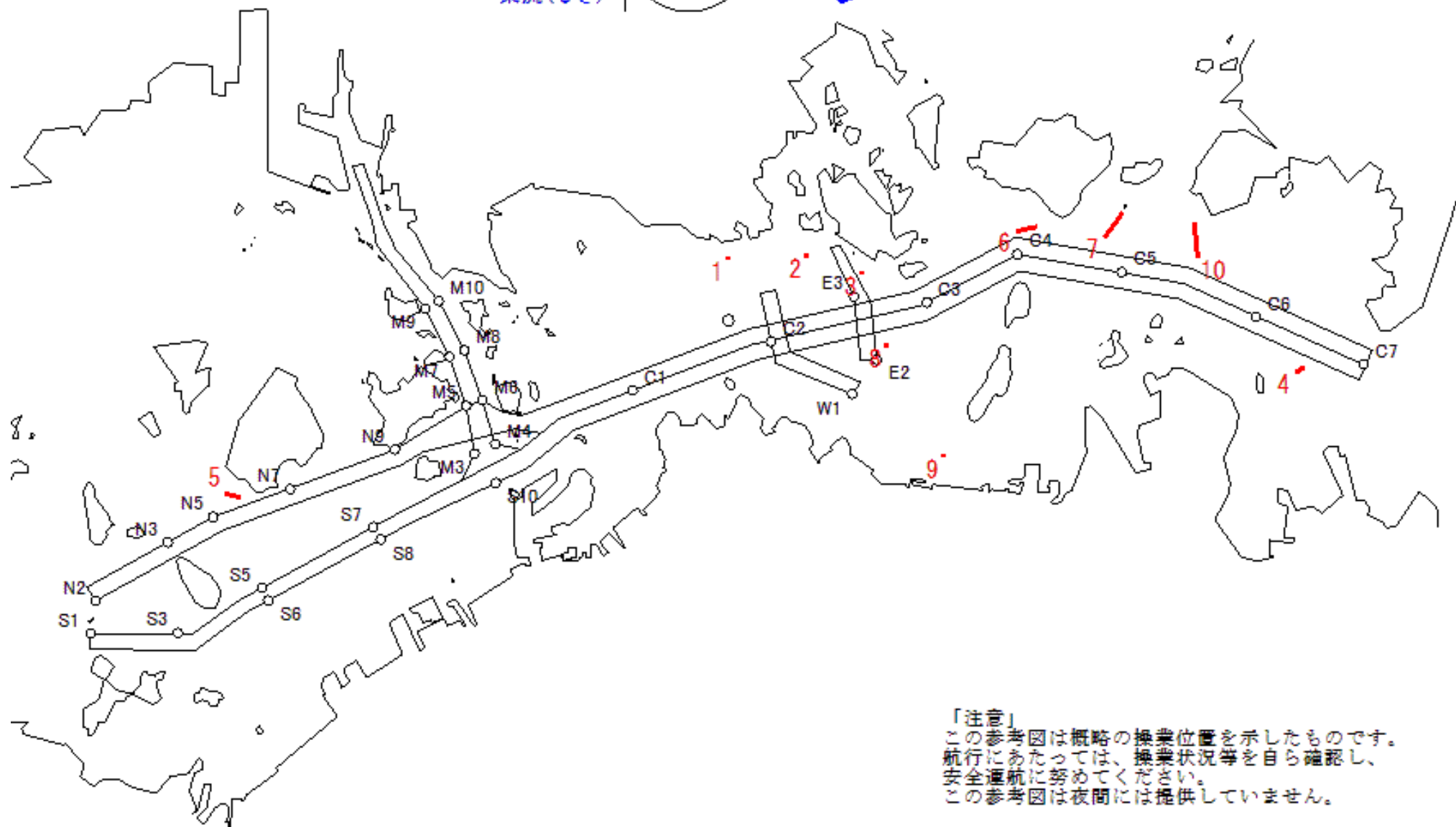
「注意」  
 この参考図は概略の操業位置を示したものです。  
 航行にあたっては、操業状況等を自ら確認し、  
 安全通航に努めてください。  
 この参考図は夜間には提供していません。

Stow-net Fishing operation figure  
 こませ網漁船操業状況参考図  
 平成31年3月19日 0931 ~ 1549



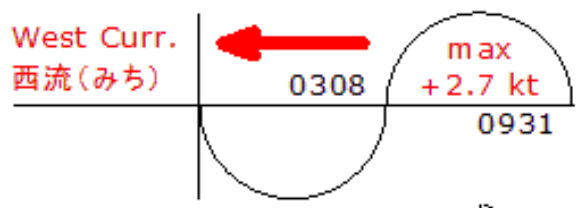
MoonAge  
 月齢 12.5

 備後瀬戸海上交通センター情報課  
 TEL (0877) 49-2223  
<http://www6.kaiho.mlit.go.jp/bisan/>



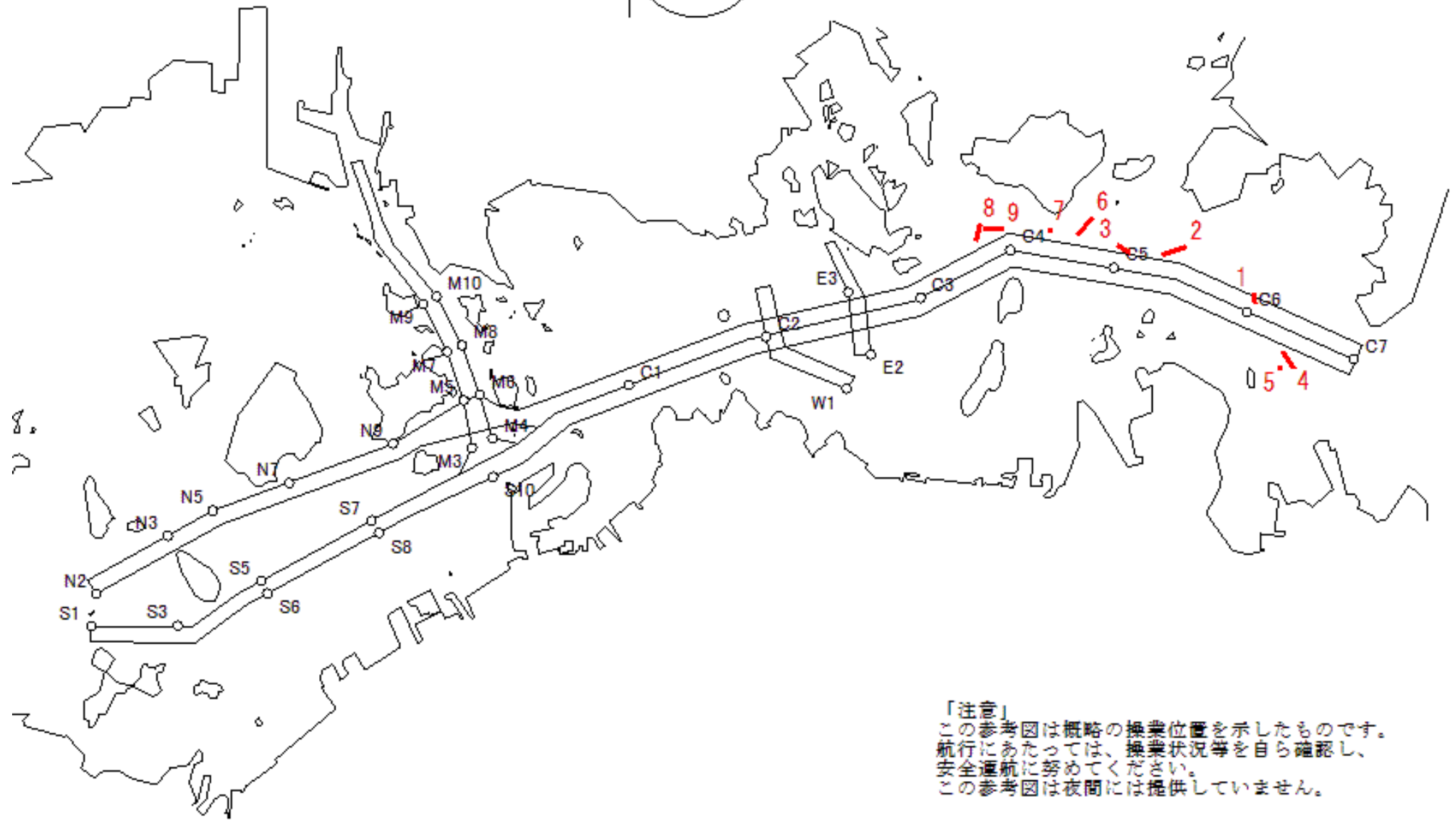
「注意」  
 この参考図は概略の操業位置を示したものです。  
 航行にあたっては、操業状況等を自ら確認し、  
 安全通航に努めてください。  
 この参考図は夜間には提供していません。

Stow-net Fishing operation figure  
 こませ網漁船操業状況参考図  
 平成31年3月19日 0308 ~ 0931



MoonAge  
 月齢 12.5

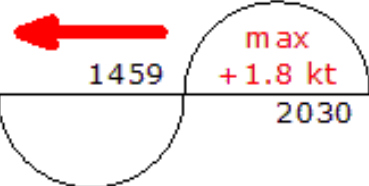
備後瀬戸海上交通センター情報課  
 TEL (0877) 49-2223  
<http://www6.kaiho.mlit.go.jp/bisan/>



「注意」  
 この参考図は概略の操業位置を示したものです。  
 航行にあたっては、操業状況等を自ら確認し、  
 安全通航に努めてください。  
 この参考図は夜間には提供していません。

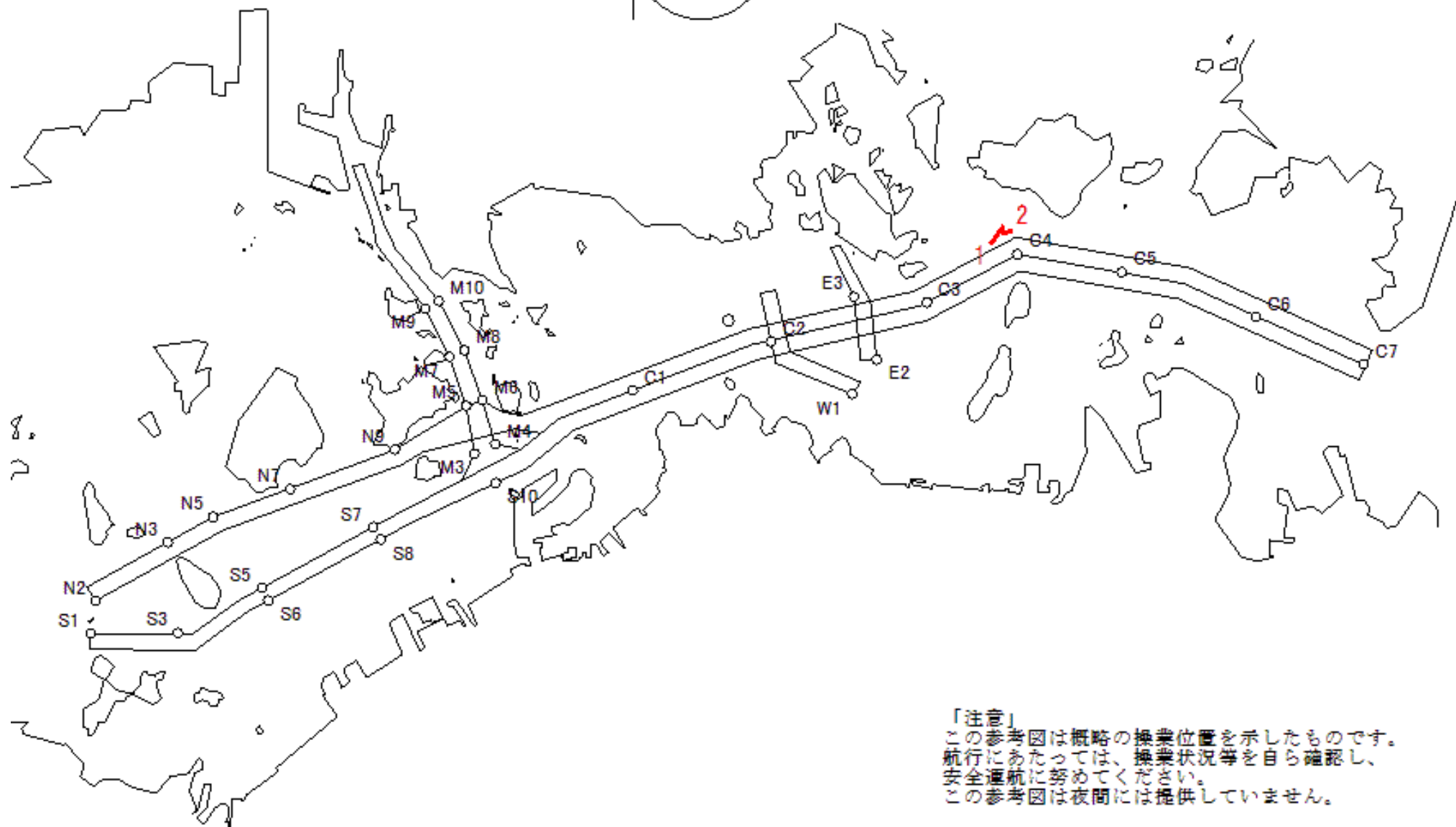
Stow-net Fishing operation figure  
 こませ網漁船操業状況参考図  
 平成31年3月18日 1459 ~ 2030

West Curr.  
 西流(みち)



MoonAge  
 月齢 11.5

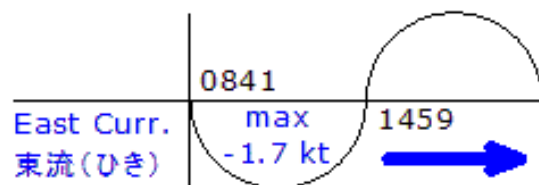
備後瀬戸海上交通センター情報課  
 TEL(0877)49-2223  
<http://www6.kaiho.mlit.go.jp/bisan/>



「注意」  
 この参考図は概略の操業位置を示したものです。  
 航行にあたっては、操業状況等を自ら確認し、  
 安全通航に努めてください。  
 この参考図は夜間には提供していません。

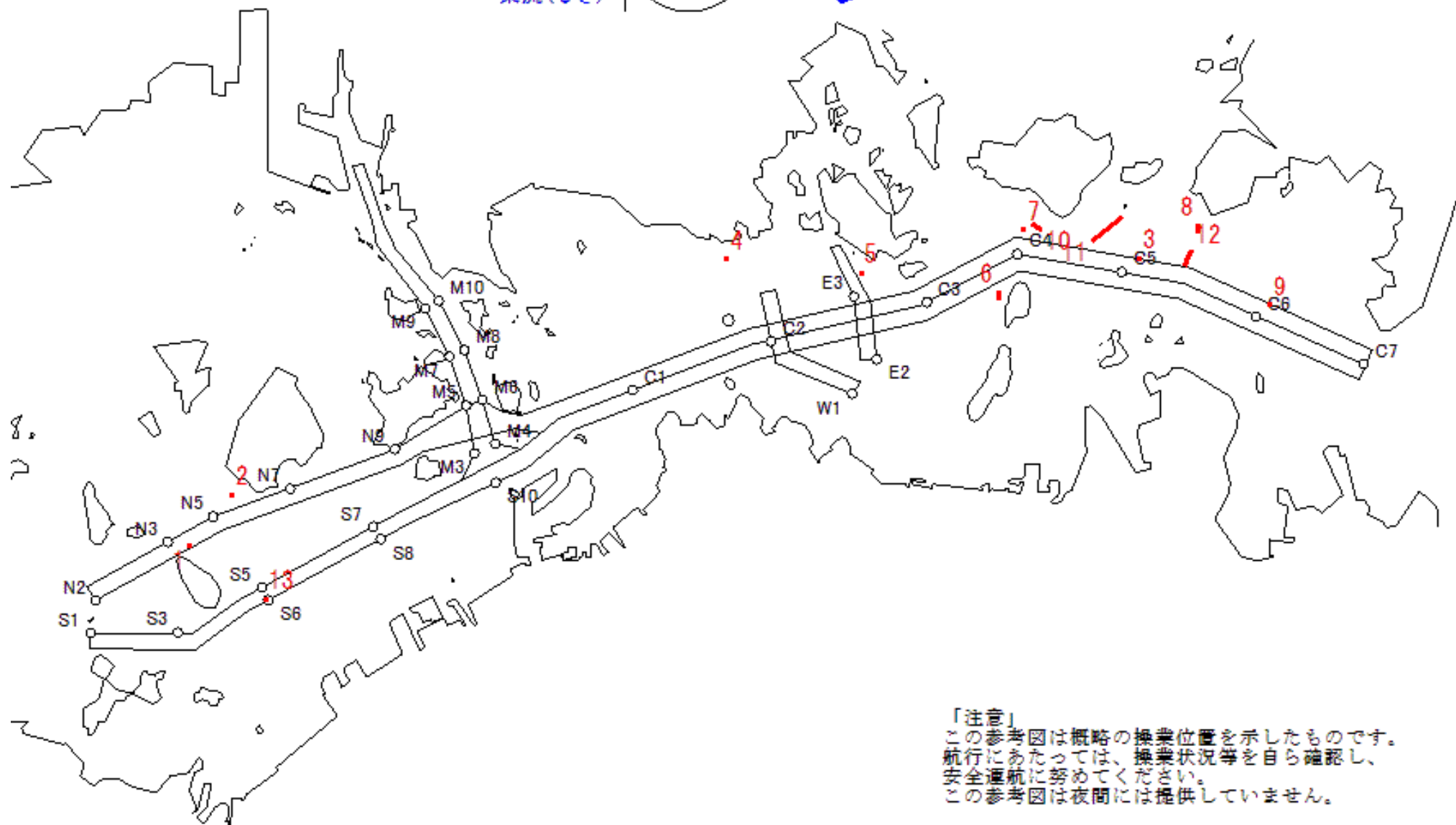


Stow-net Fishing operation figure  
 こませ網漁船操業状況参考図  
 平成31年3月18日 0841 ~ 1459



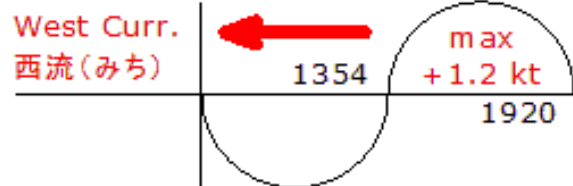
MoonAge  
 月齢 11.5

備後瀬戸海上交通センター情報課  
 TEL (0877) 49-2223  
<http://www6.kaiho.mlit.go.jp/bisan/>



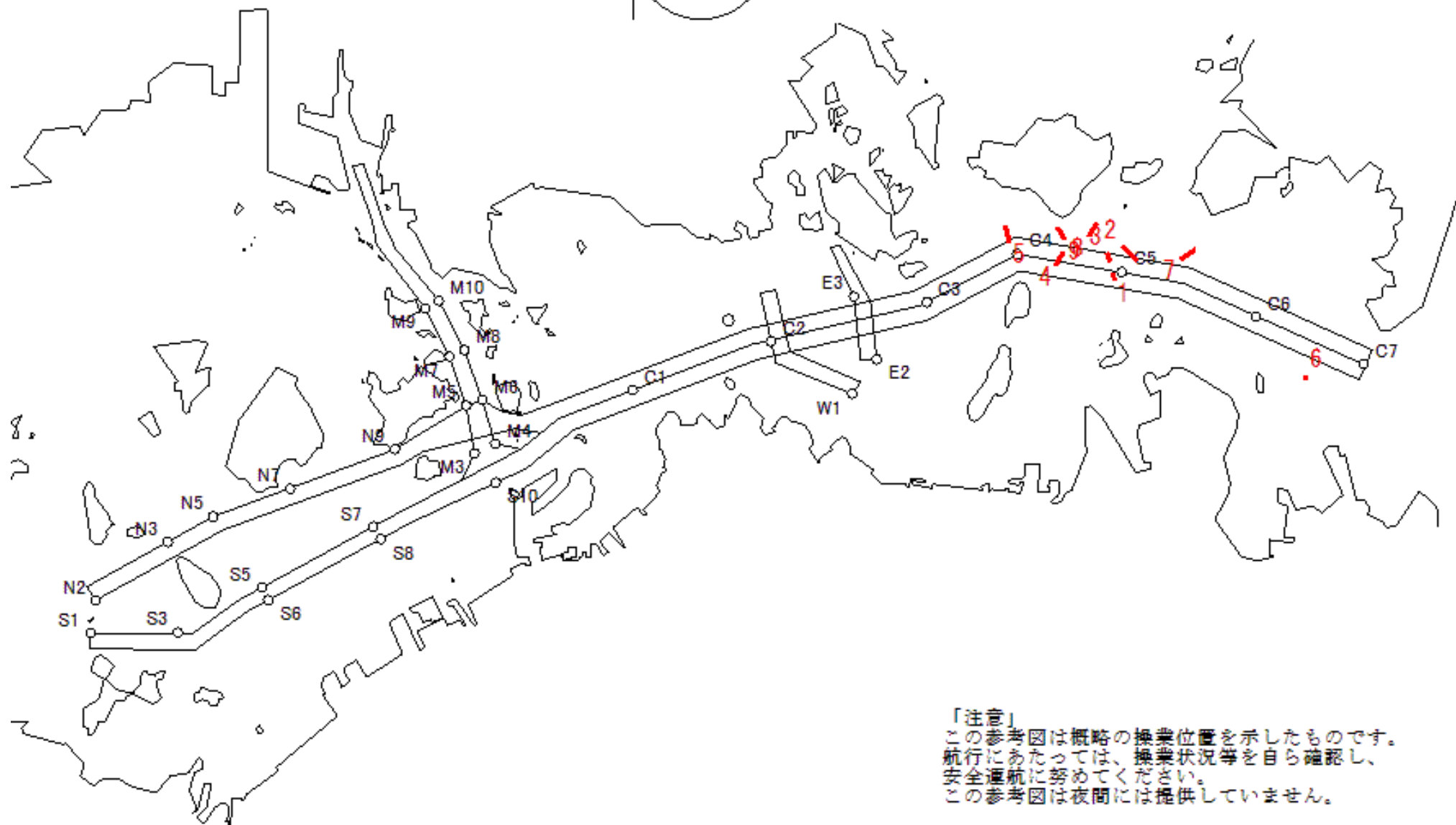
「注意」  
 この参考図は概略の操業位置を示したものです。  
 航行にあたっては、操業状況等を自ら確認し、  
 安全通航に努めてください。  
 この参考図は夜間には提供していません。

Stow-net Fishing operation figure  
 こませ網漁船操業状況参考図  
 平成31年3月17日 1354 ~ 1920



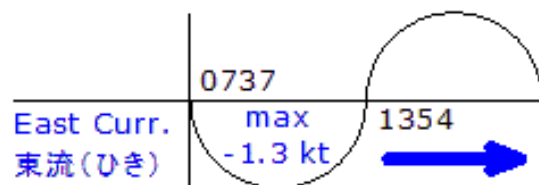
MoonAge  
 月齢 10.5

備後瀬戸海上交通センター情報課  
 TEL (0877) 49-2223  
<http://www6.kaiho.mlit.go.jp/bisan/>

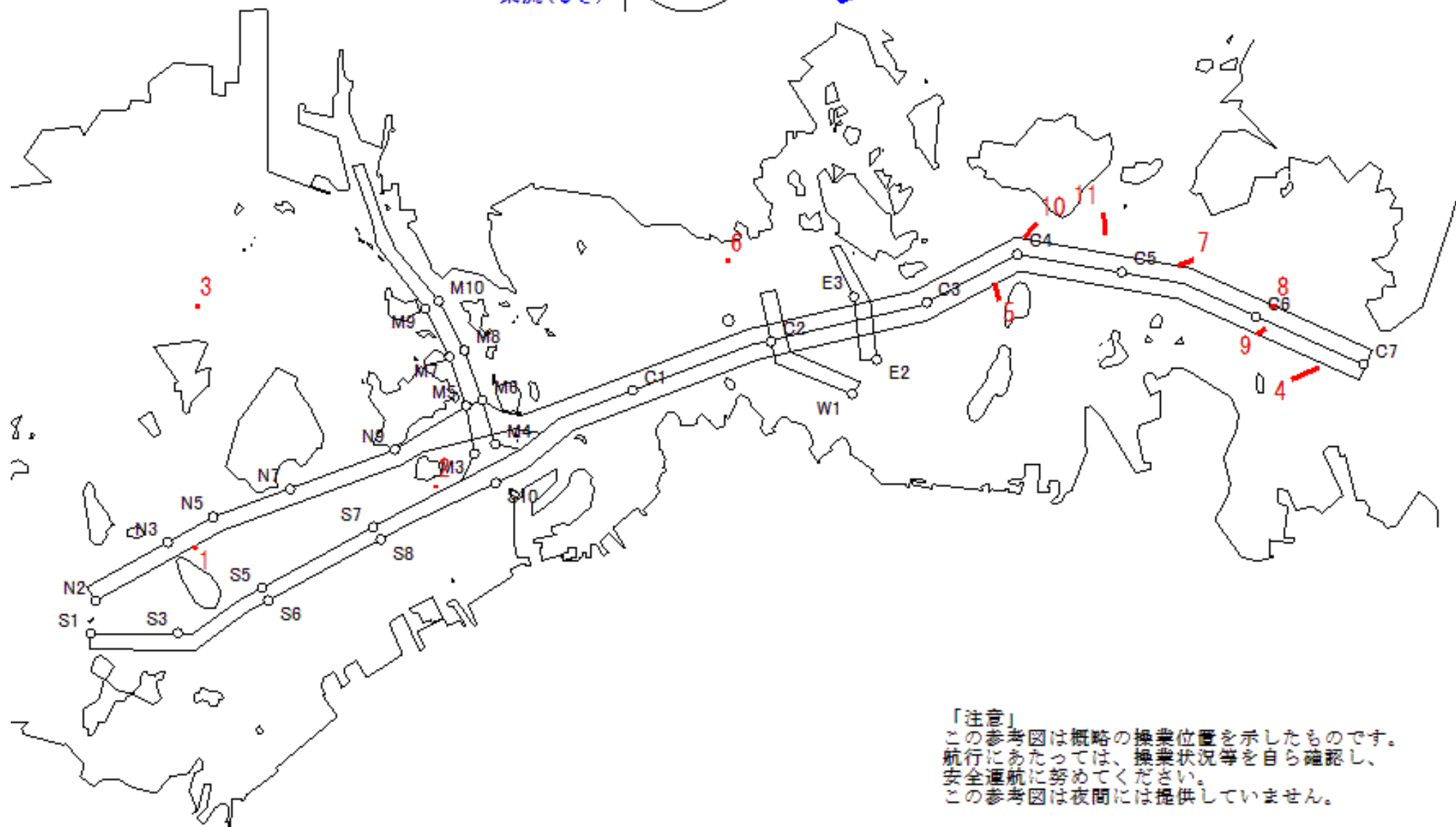


「注意」  
 この参考図は概略の操業位置を示したものです。  
 航行にあたっては、操業状況等を自ら確認し、  
 安全通航に努めてください。  
 この参考図は夜間には提供していません。

Stow-net Fishing operation figure  
 こませ網漁船操業状況参考図  
 平成31年3月17日 0737 ~ 1354



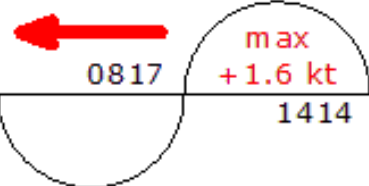
MoonAge  
 月齢 10.5  
 備後瀬戸海上交通センター情報課  
 TEL (0877) 49-2223  
<http://www6.kaiho.mlit.go.jp/bisan/>



「注意」  
 この参考図は概略の操業位置を示したものです。  
 航行にあたっては、操業状況等を自ら確認し、  
 安全通航に努めてください。  
 この参考図は夜間には提供していません。

Stow-net Fishing operation figure  
 こませ網漁船操業状況参考図  
 平成31年3月13日 0817 ~ 1414

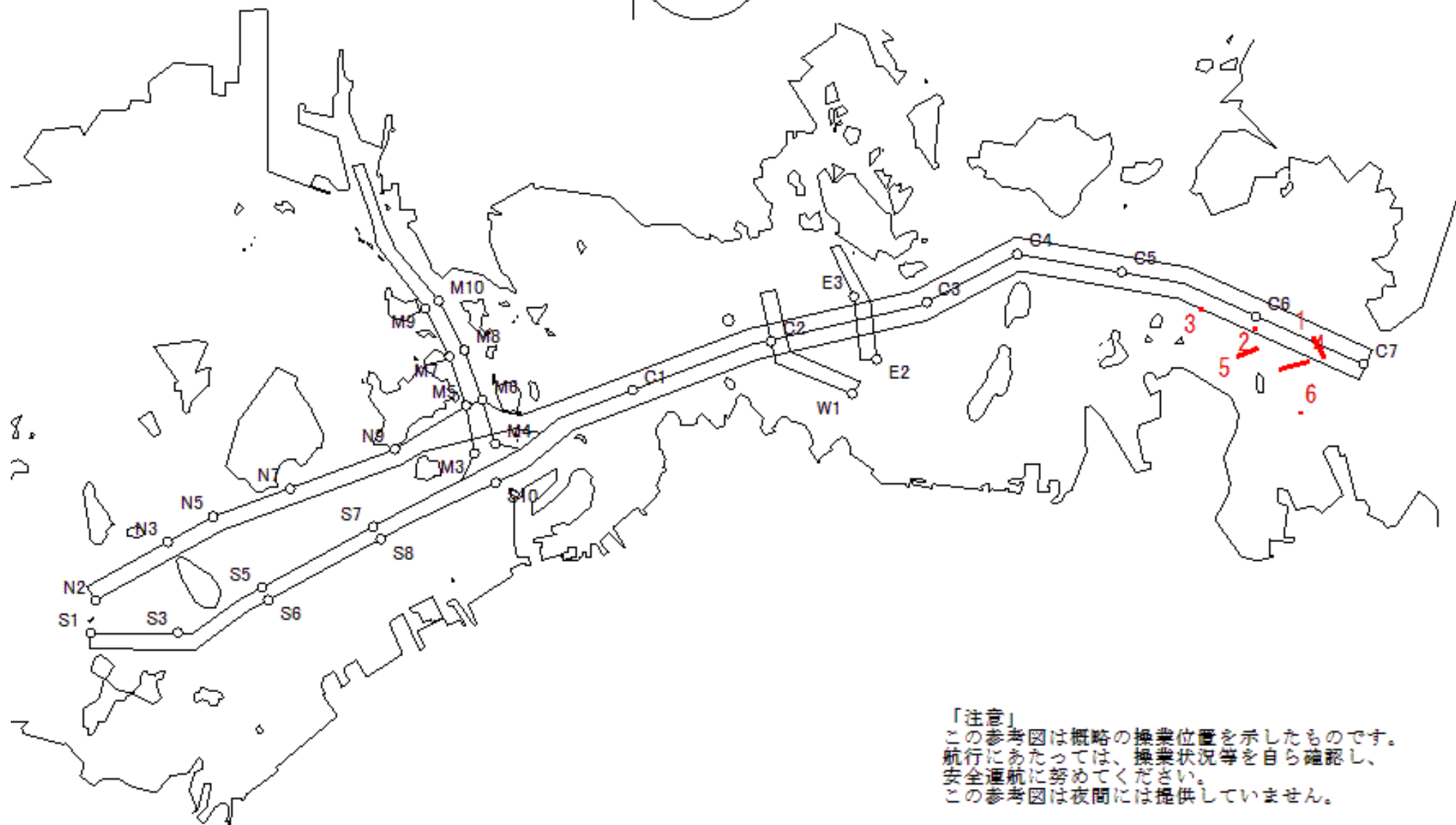
West Curr.  
 西流(みち)



MoonAge  
 月齢 6.5

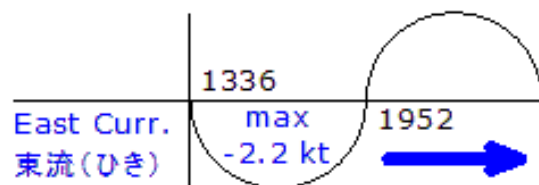


備後瀬戸海上交通センター情報課  
 TEL (0877) 49-2223  
<http://www6.kaiho.mlit.go.jp/bisan/>



「注意」  
 この参考図は概略の操業位置を示したものです。  
 航行にあたっては、操業状況等を自ら確認し、  
 安全通航に努めてください。  
 この参考図は夜間には提供していません。

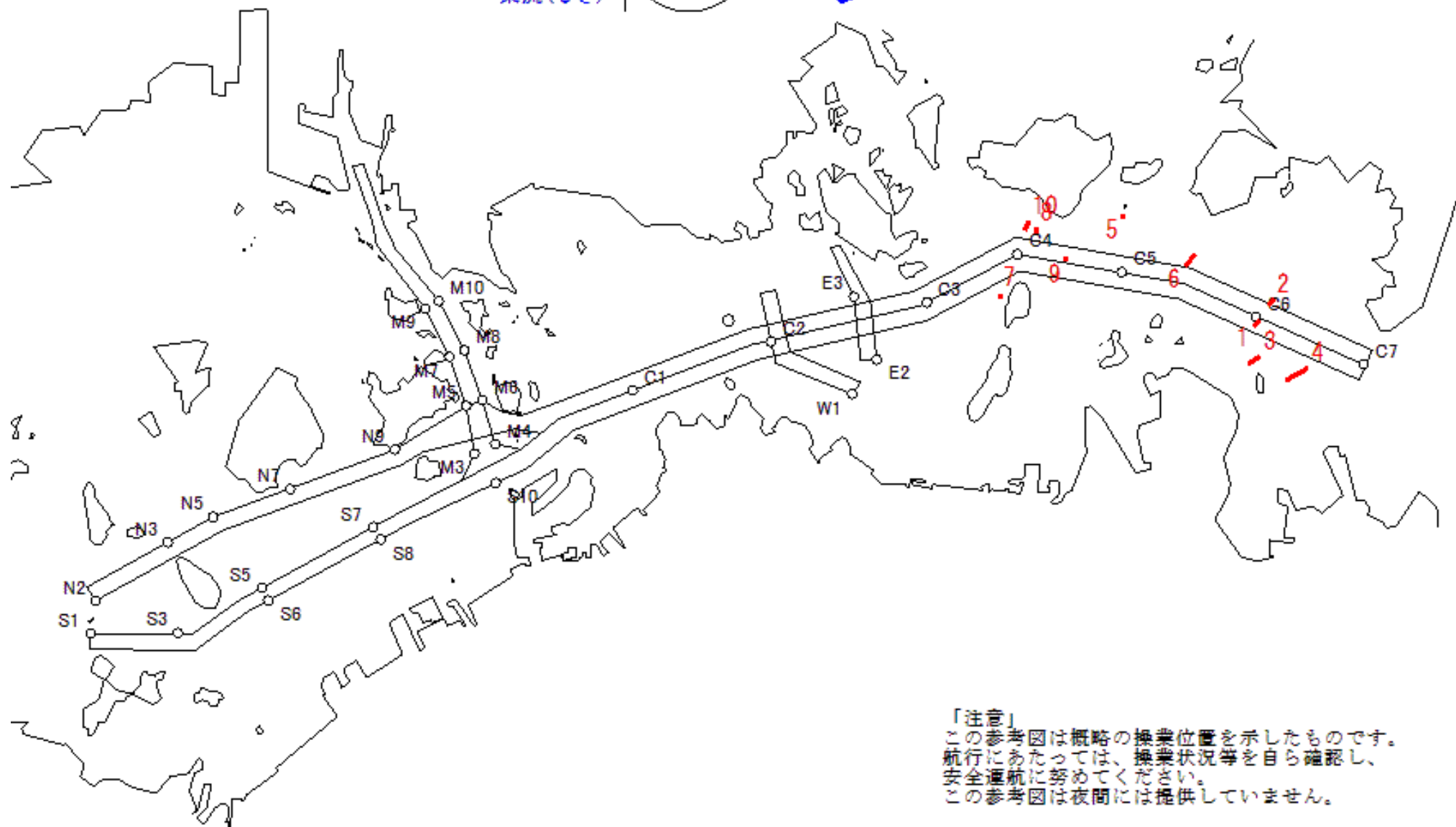
Stow-net Fishing operation figure  
 こませ網漁船操業状況参考図  
 平成31年3月12日 1336 ~ 1952



MoonAge  
 月齢 5.5



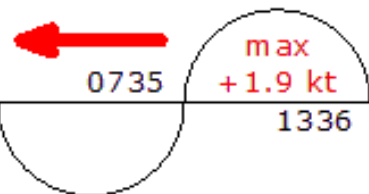
備後瀬戸海上交通センター情報課  
 TEL(0877)49-2223  
<http://www6.kaiho.mlit.go.jp/bisan/>



「注意」  
 この参考図は概略の操業位置を示したものです。  
 航行にあたっては、操業状況等を自ら確認し、  
 安全通航に努めてください。  
 この参考図は夜間には提供していません。

Stow-net Fishing operation figure  
 こませ網漁船操業状況参考図  
 平成31年3月12日 0735 ~ 1336

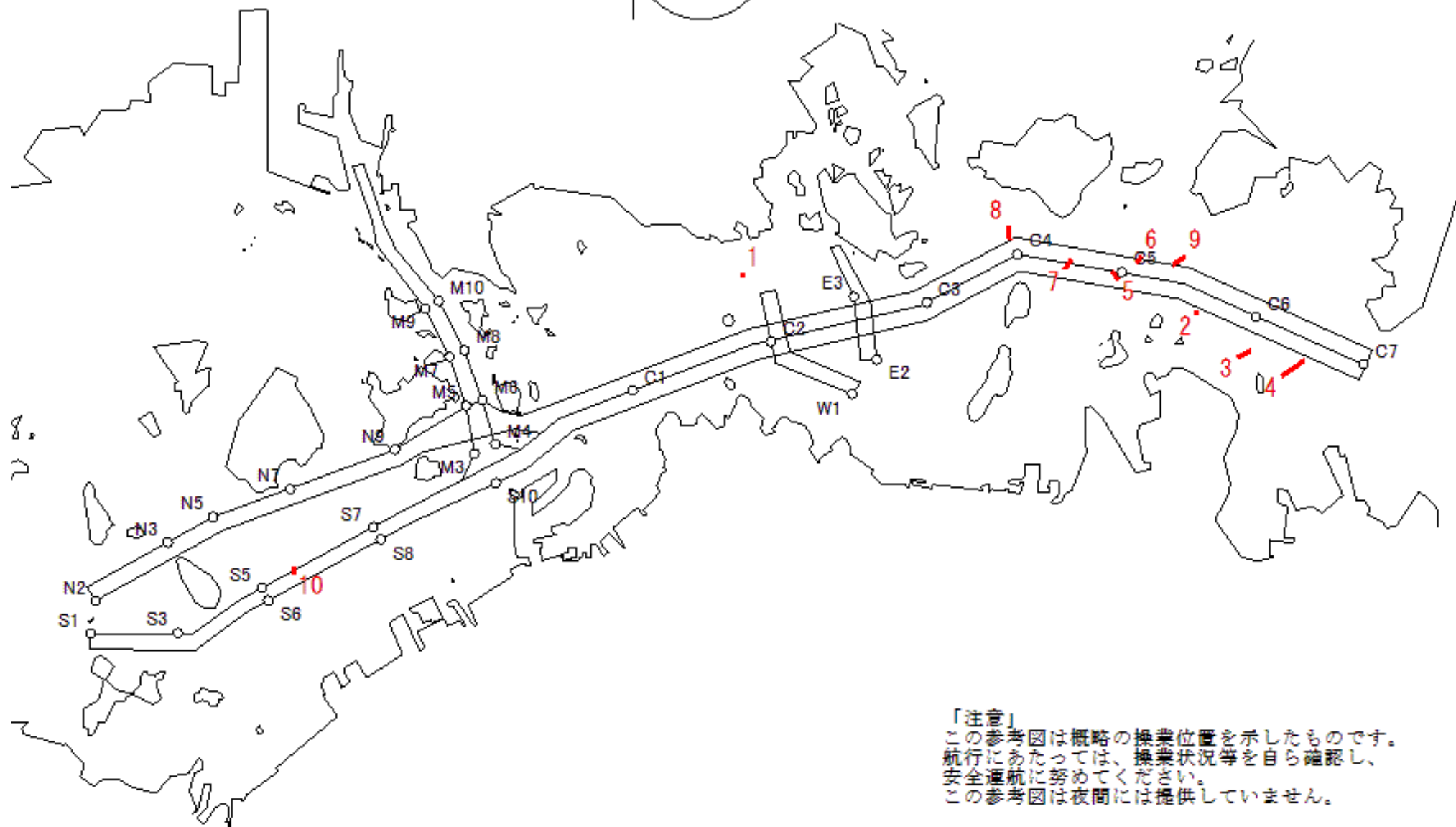
West Curr.  
 西流(みち)



MoonAge  
 月齢 5.5



備後瀬戸海上交通センター情報課  
 TEL(0877)49-2223  
<http://www6.kaiho.mlit.go.jp/bisan/>



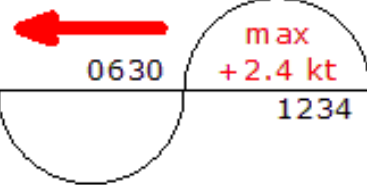
「注意」  
 この参考図は概略の操業位置を示したものです。  
 航行にあたっては、操業状況等を自ら確認し、  
 安全通航に努めてください。  
 この参考図は夜間には提供していません。



Stow-net Fishing operation figure  
こませ網漁船操業状況参考図

平成31年3月10 0630 ~ 1234  
日

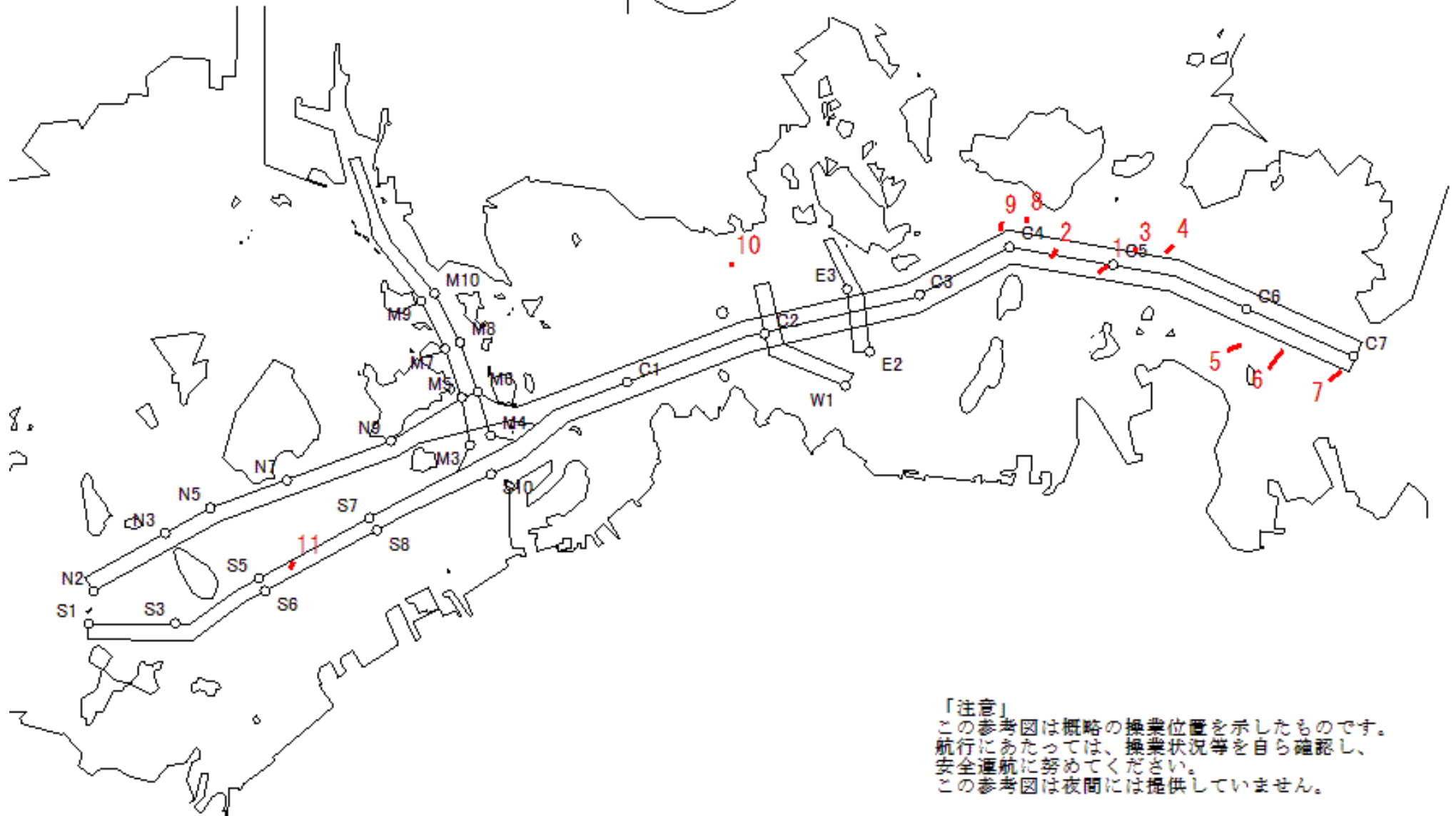
West Curr.  
西流(みち)



MoonAge  
月齢 3.5

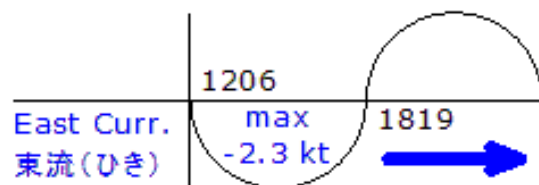


備後瀬戸海上交通センター情報課  
TEL (0877) 49-2223  
<http://www6.kaiho.mlit.go.jp/bisan/>



「注意」  
この参考図は概略の操業位置を示したものです。  
航行にあたっては、操業状況等を自ら確認し、  
安全通航に努めてください。  
この参考図は夜間には提供していません。

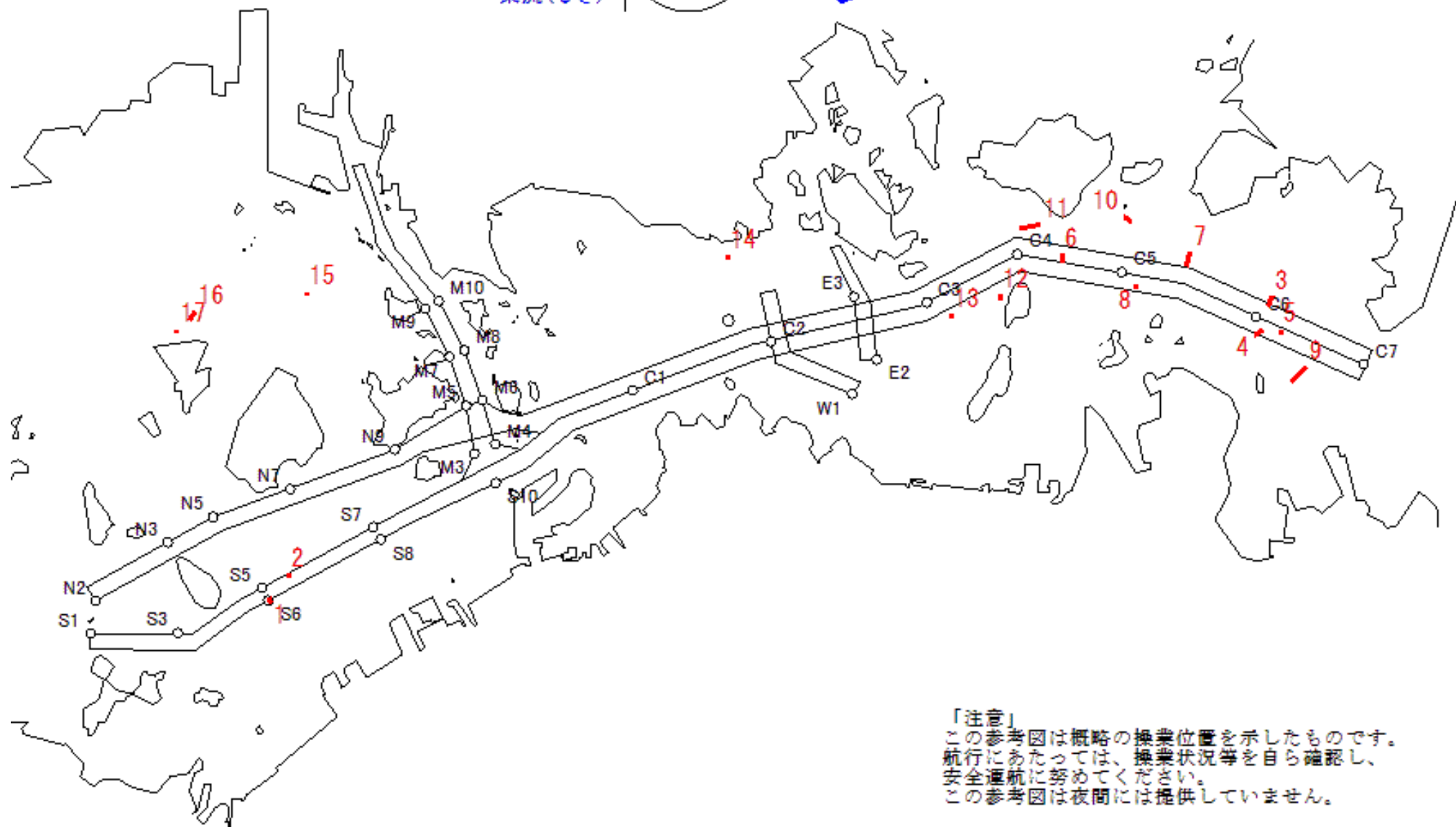
Stow-net Fishing operation figure  
 こませ網漁船操業状況参考図  
 平成31年3月9日 1206 ~ 1819



MoonAge  
 月齢 2.5



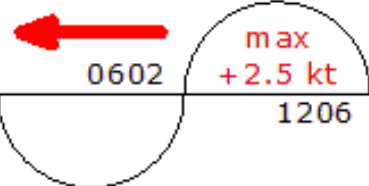
備後瀬戸海上交通センター情報課  
 TEL(0877)49-2223  
<http://www6.kaiho.mlit.go.jp/bisan/>



「注意」  
 この参考図は概略の操業位置を示したものです。  
 航行にあたっては、操業状況等を自ら確認し、  
 安全通航に努めてください。  
 この参考図は夜間には提供していません。

Stow-net Fishing operation figure  
 こませ網漁船操業状況参考図  
 平成31年3月9日 0602 ~ 1206

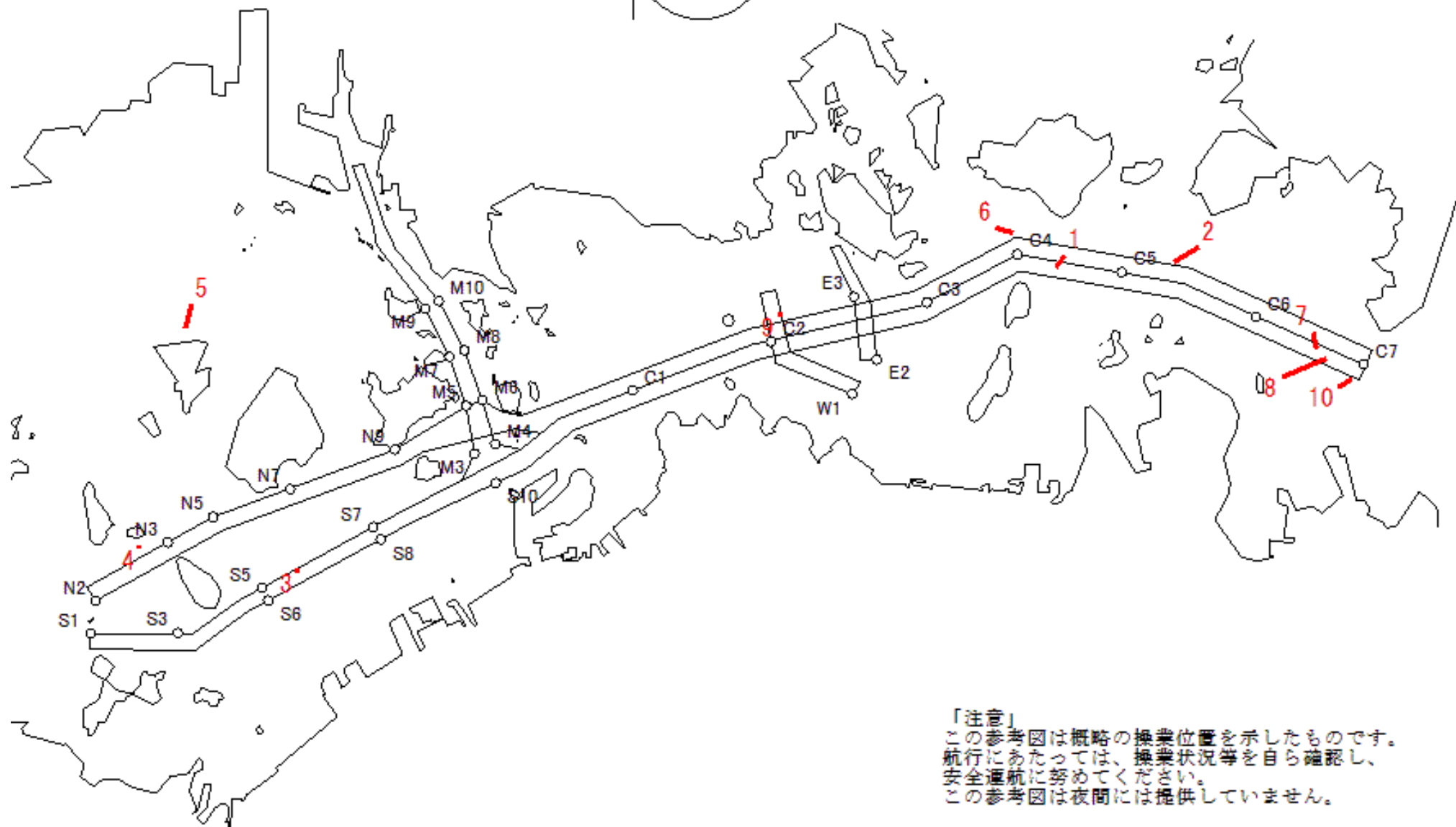
West Curr.  
 西流(みち)



MoonAge  
 月齢 2.5

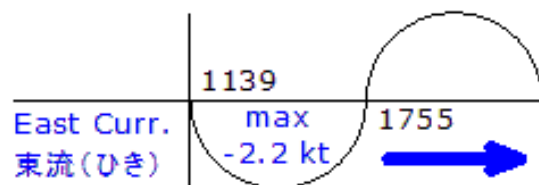


備後瀬戸海上交通センター情報課  
 TEL (0877) 49-2223  
<http://www6.kaiho.mlit.go.jp/bisan/>



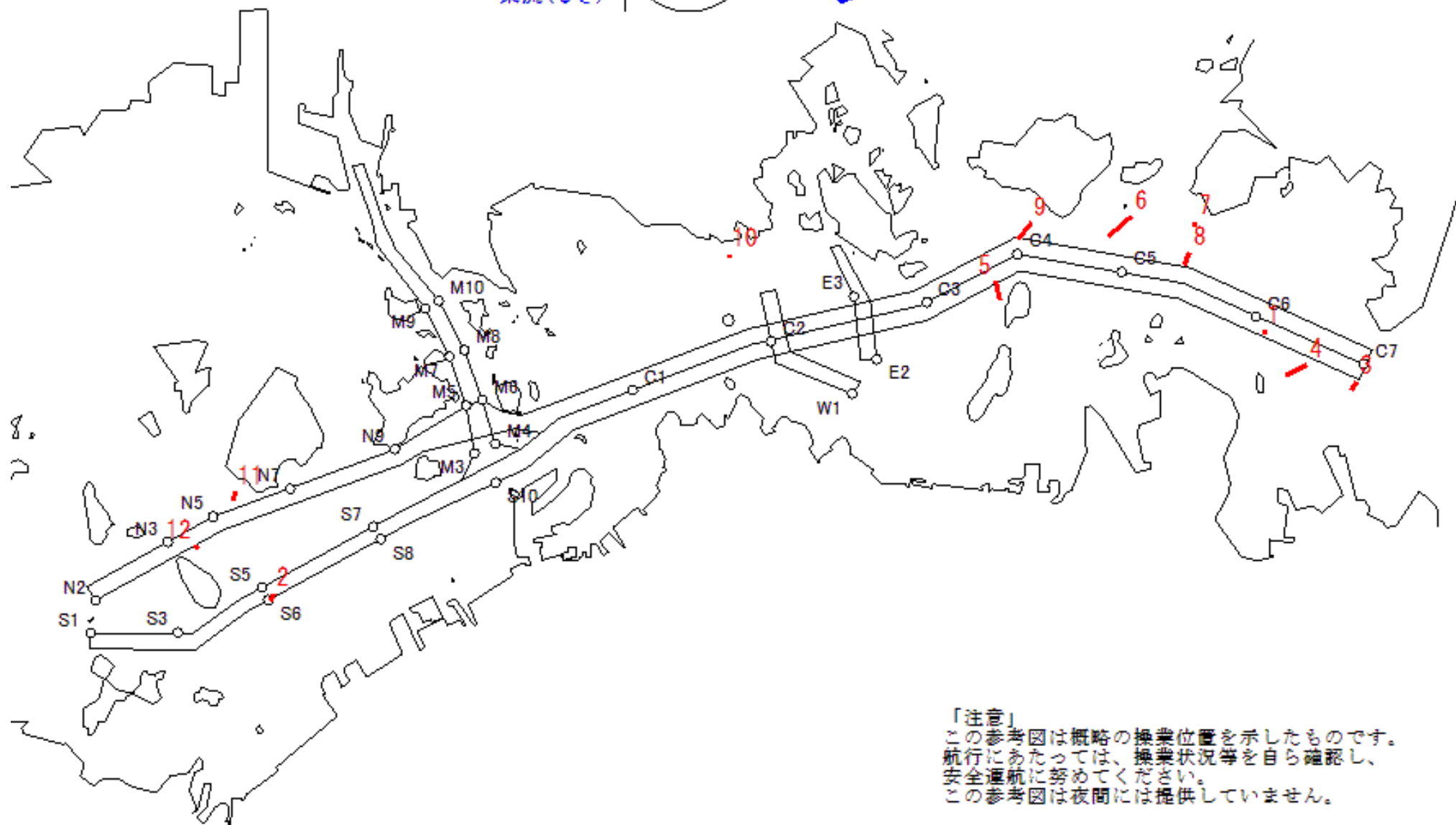
「注意」  
 この参考図は概略の操業位置を示したものです。  
 航行にあたっては、操業状況等を自ら確認し、  
 安全通航に努めてください。  
 この参考図は夜間には提供していません。

Stow-net Fishing operation figure  
 こませ網漁船操業状況参考図  
 平成31年3月8日 1139 ~ 1755



MoonAge  
 月齢 1.5

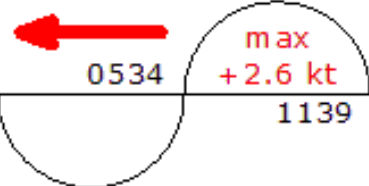
備後瀬戸海上交通センター情報課  
 TEL (0877) 49-2223  
<http://www6.kaiho.mlit.go.jp/bisan/>



「注意」  
 この参考図は概略の操業位置を示したものです。  
 航行にあたっては、操業状況等を自ら確認し、  
 安全通航に努めてください。  
 この参考図は夜間には提供していません。

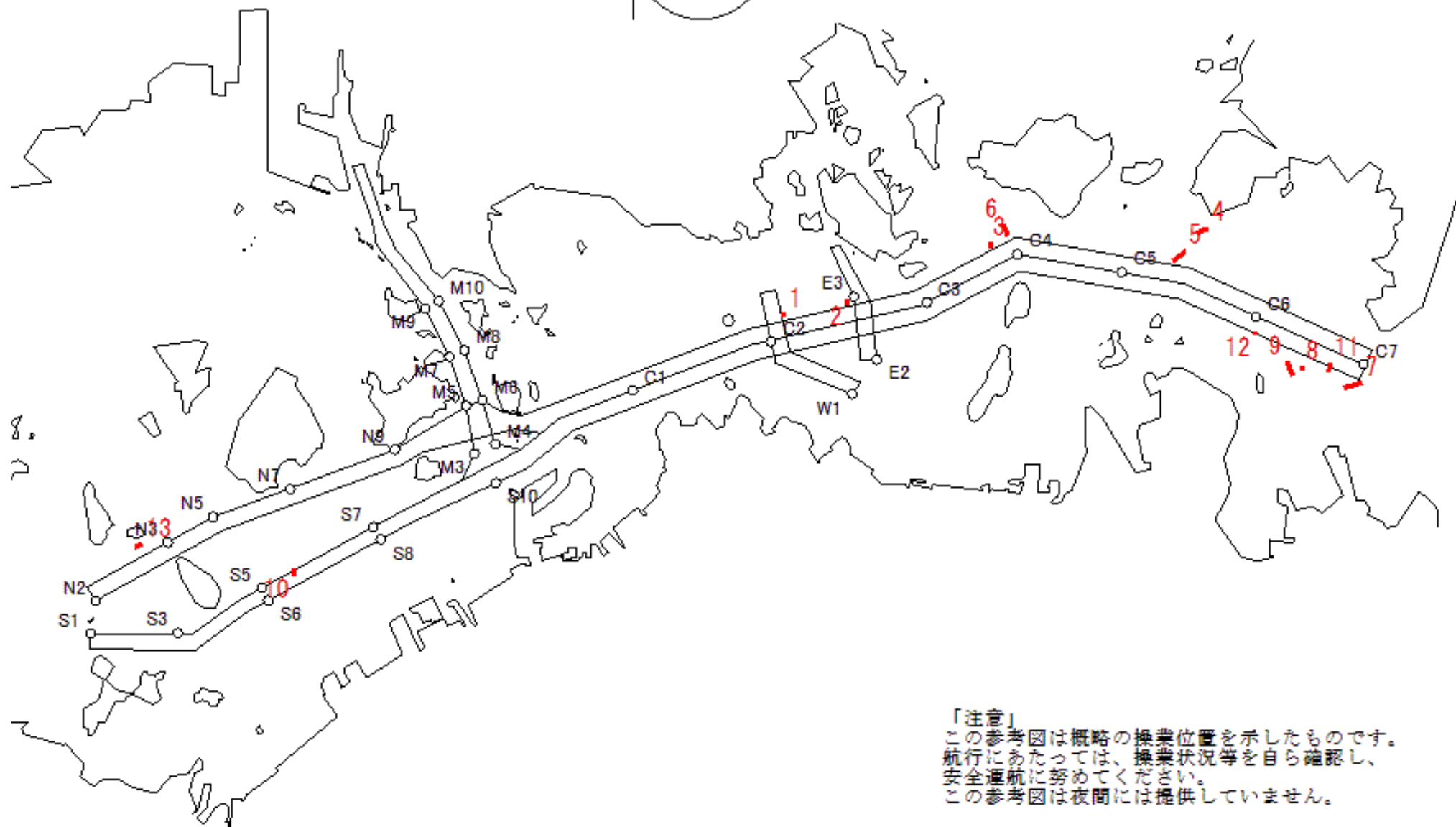
Stow-net Fishing operation figure  
 こませ網漁船操業状況参考図  
 平成31年3月8日 0534 ~ 1139

West Curr.  
 西流(みち)



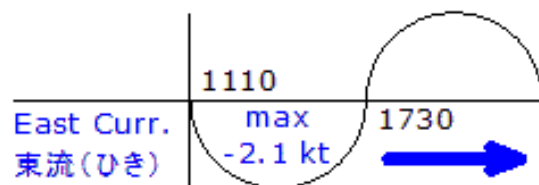
MoonAge  
 月齢 1.5

備後瀬戸海上交通センター情報課  
 TEL (0877) 49-2223  
<http://www6.kaiho.mlit.go.jp/bisan/>



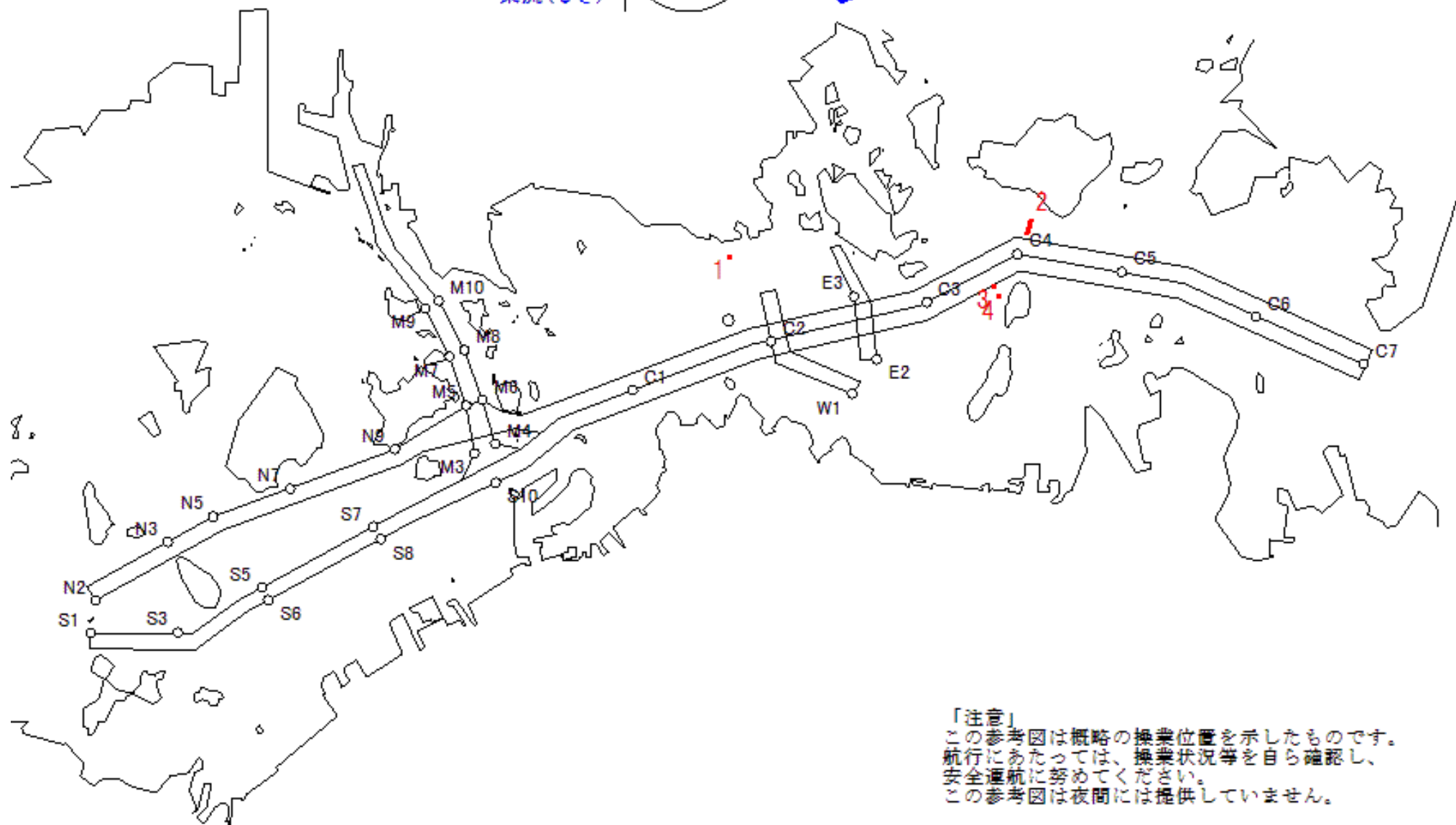
「注意」  
 この参考図は概略の操業位置を示したものです。  
 航行にあたっては、操業状況等を自ら確認し、  
 安全通航に努めてください。  
 この参考図は夜間には提供していません。

Stow-net Fishing operation figure  
 こませ網漁船操業状況参考図  
 平成31年3月7日 1110 ~ 1730



MoonAge  
月齢 0.5

備後瀬戸海上交通センター情報課  
 TEL(0877)49-2223  
<http://www6.kaiho.mlit.go.jp/bisan/>

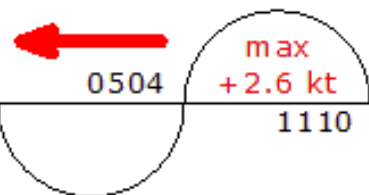


「注意」  
 この参考図は概略の操業位置を示したものです。  
 航行にあたっては、操業状況等を自ら確認し、  
 安全通航に努めてください。  
 この参考図は夜間には提供していません。



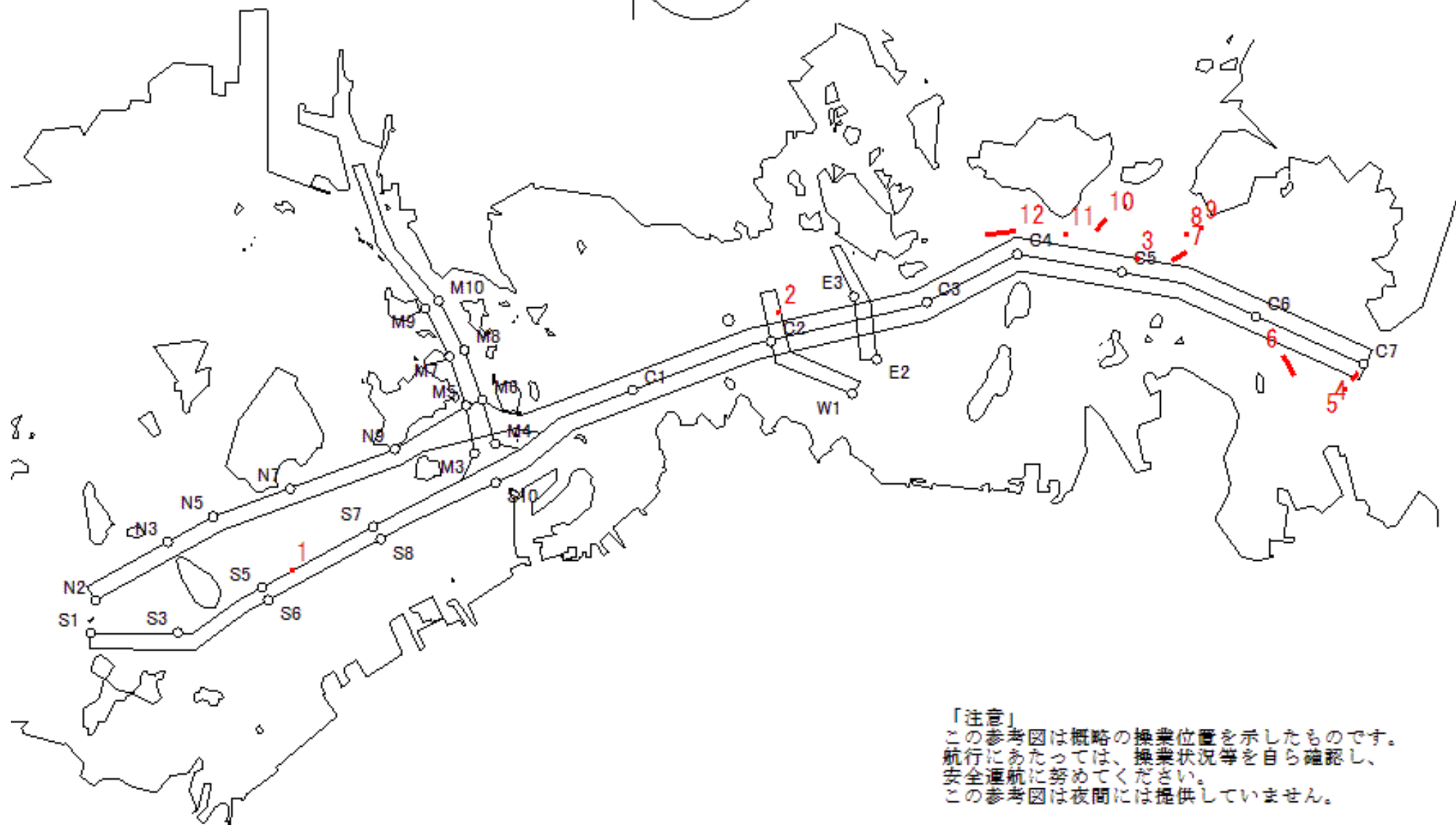
Stow-net Fishing operation figure  
 こませ網漁船操業状況参考図  
 平成31年3月7日 0504 ~ 1110

West Curr.  
 西流(みち)



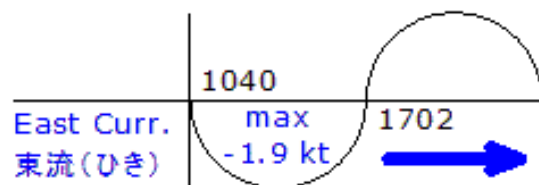
MoonAge  
 月齢 0.5

備後瀬戸海上交通センター情報課  
 TEL (0877) 49-2223  
<http://www6.kaiho.mlit.go.jp/bisan/>



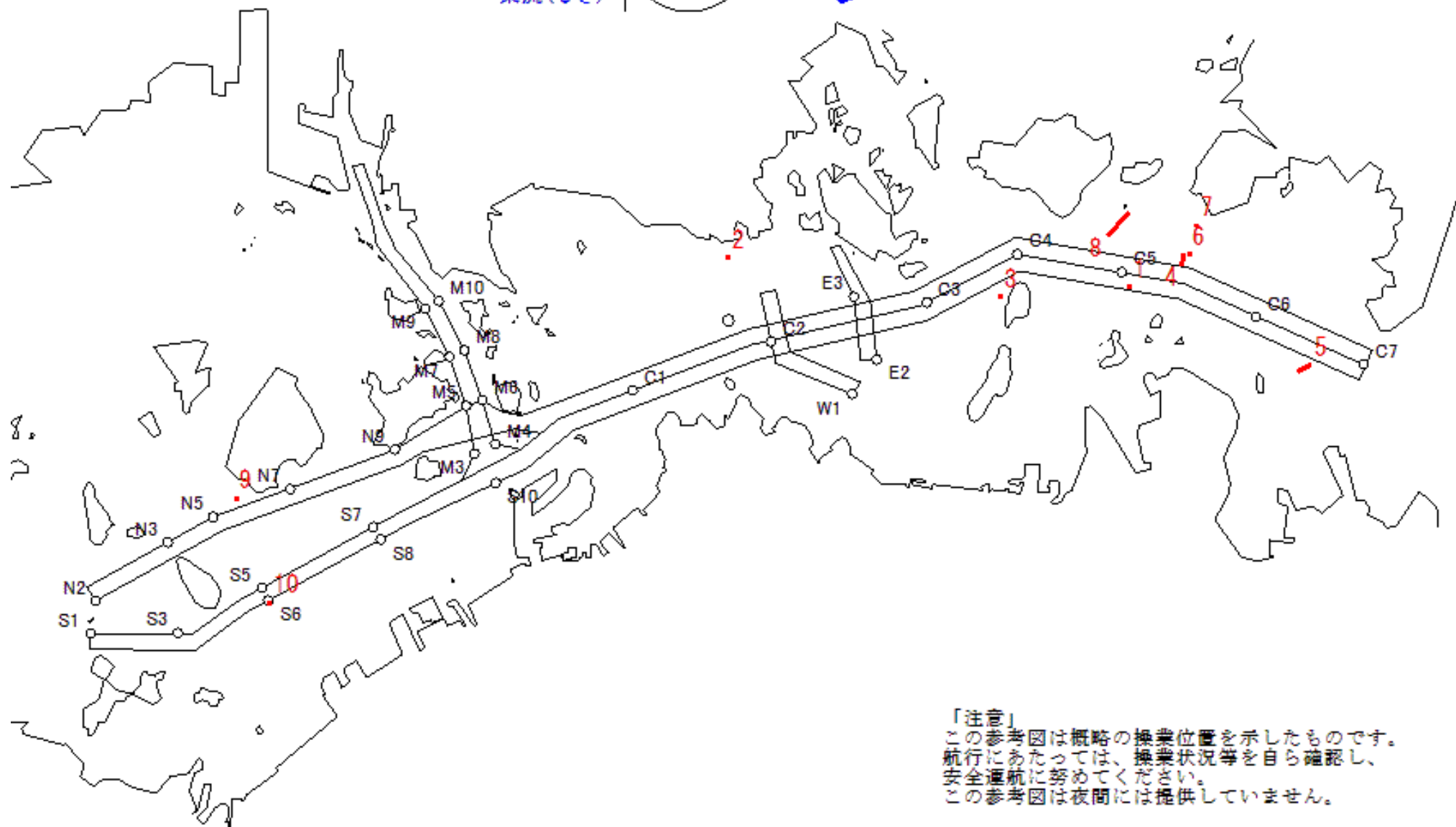
「注意」  
 この参考図は概略の操業位置を示したものです。  
 航行にあたっては、操業状況等を自ら確認し、  
 安全通航に努めてください。  
 この参考図は夜間には提供していません。

Stow-net Fishing operation figure  
 こませ網漁船操業状況参考図  
 平成31年3月6日 1040 ~ 1702



MoonAge  
月齢 29.2

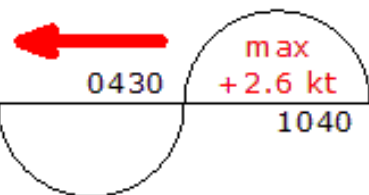
備後瀬戸海上交通センター情報課  
 TEL(0877)49-2223  
<http://www6.kaiho.mlit.go.jp/bisan/>



「注意」  
 この参考図は概略の操業位置を示したものです。  
 航行にあたっては、操業状況等を自ら確認し、  
 安全通航に努めてください。  
 この参考図は夜間には提供していません。

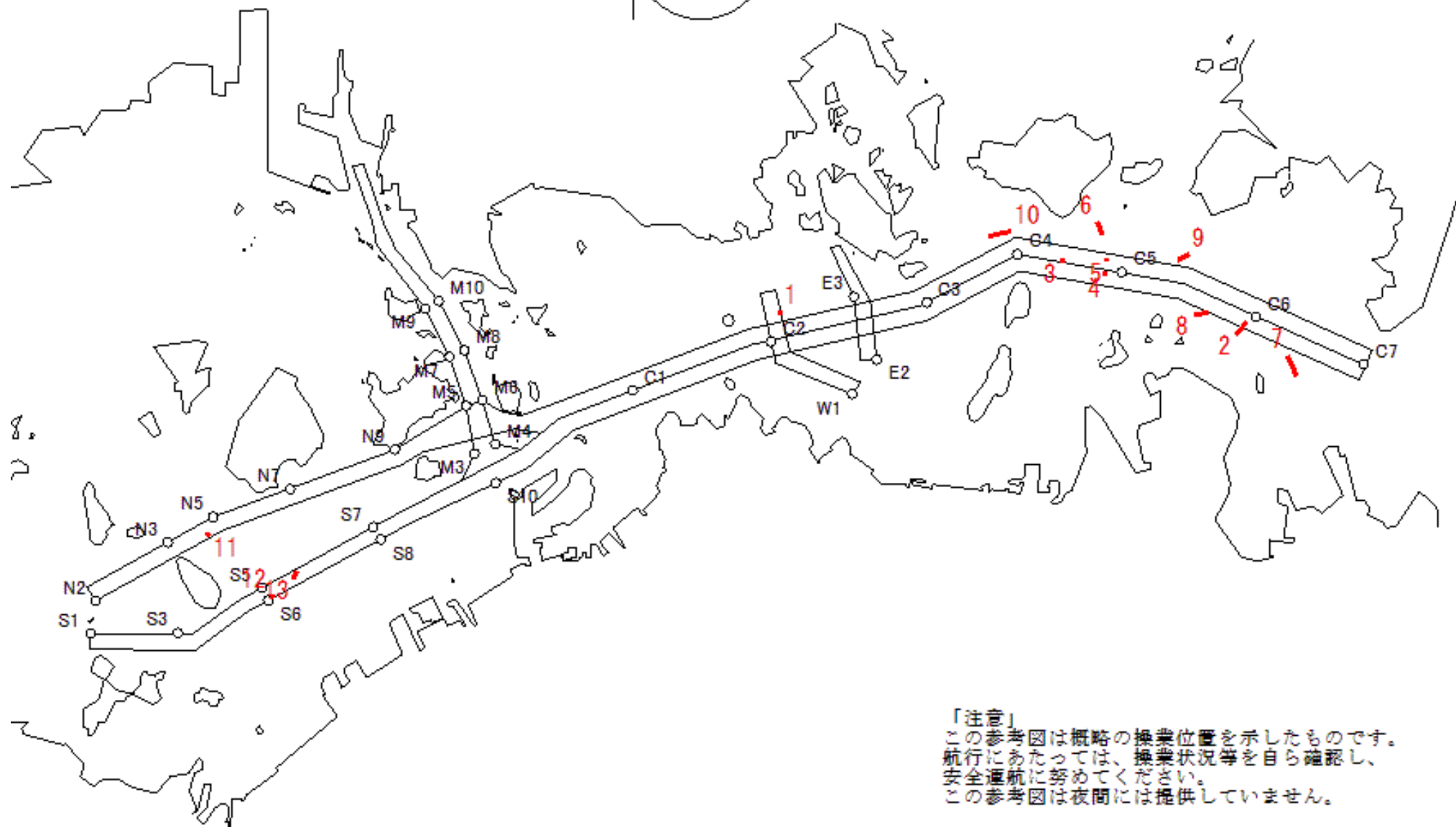
Stow-net Fishing operation figure  
 こませ網漁船操業状況参考図  
 平成31年3月6日 0430 ~ 1040

West Curr.  
 西流(みち)



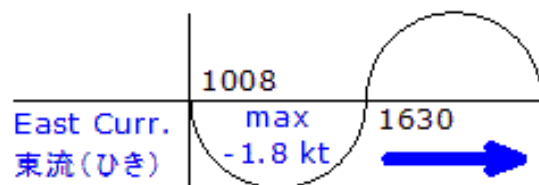
MoonAge  
 月齢 29.2

備後瀬戸海上交通センター情報課  
 TEL (0877) 49-2223  
<http://www6.kaiho.mlit.go.jp/bisan/>

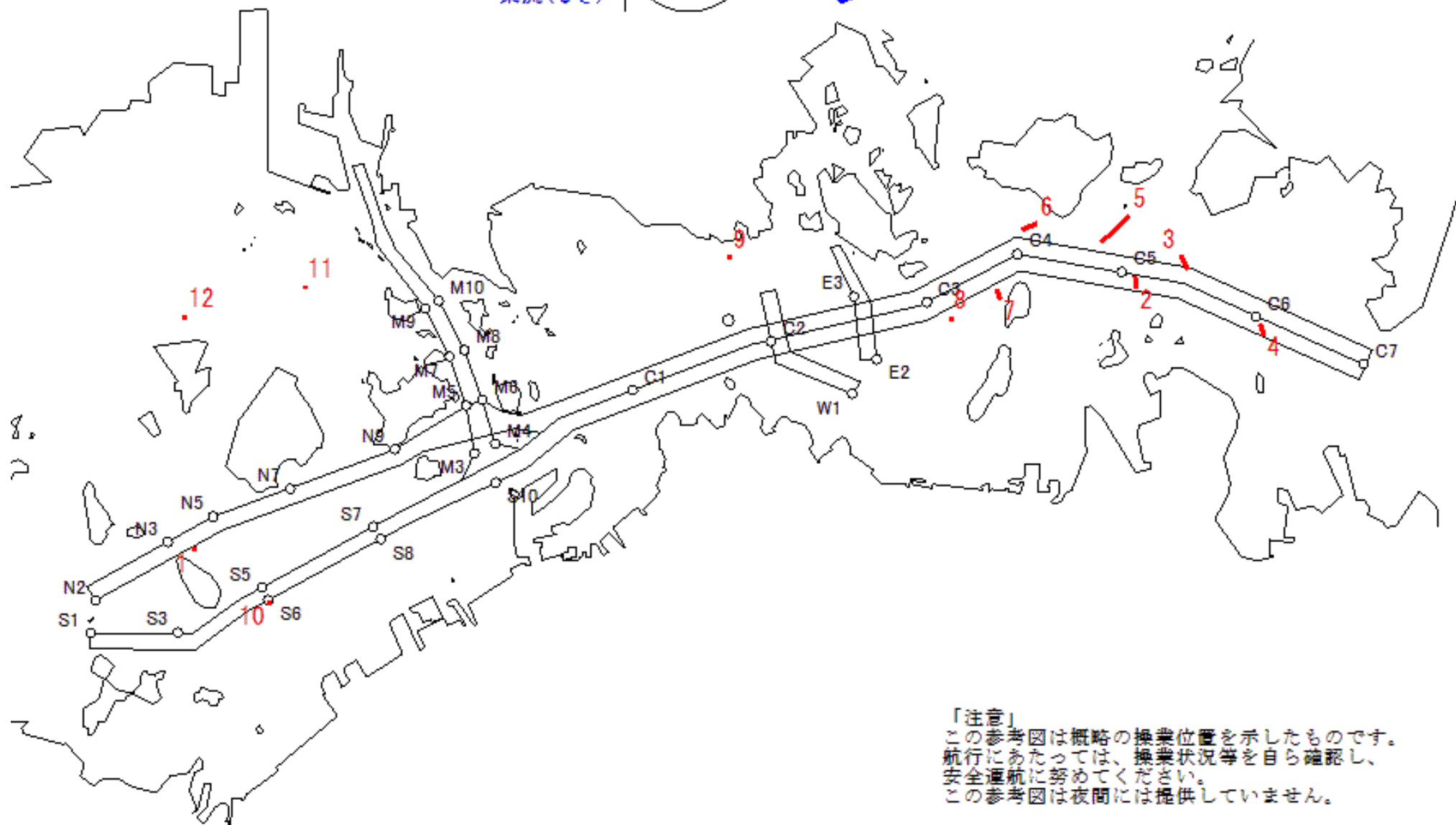


「注意」  
 この参考図は概略の操業位置を示したものです。  
 航行にあたっては、操業状況等を自ら確認し、  
 安全運航に努めてください。  
 この参考図は夜間には提供していません。

Stow-net Fishing operation figure  
 こませ網漁船操業状況参考図  
 平成31年3月5日 1008 ~ 1630



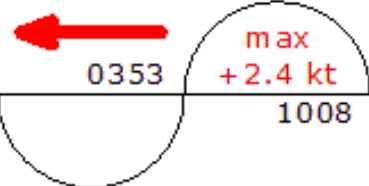
MoonAge  
 月齢 28.2  
 備後瀬戸海上交通センター情報課  
 TEL (0877) 49-2223  
<http://www6.kaiho.mlit.go.jp/bisan/>



「注意」  
 この参考図は概略の操業位置を示したものです。  
 航行にあたっては、操業状況等を自ら確認し、  
 安全通航に努めてください。  
 この参考図は夜間には提供していません。

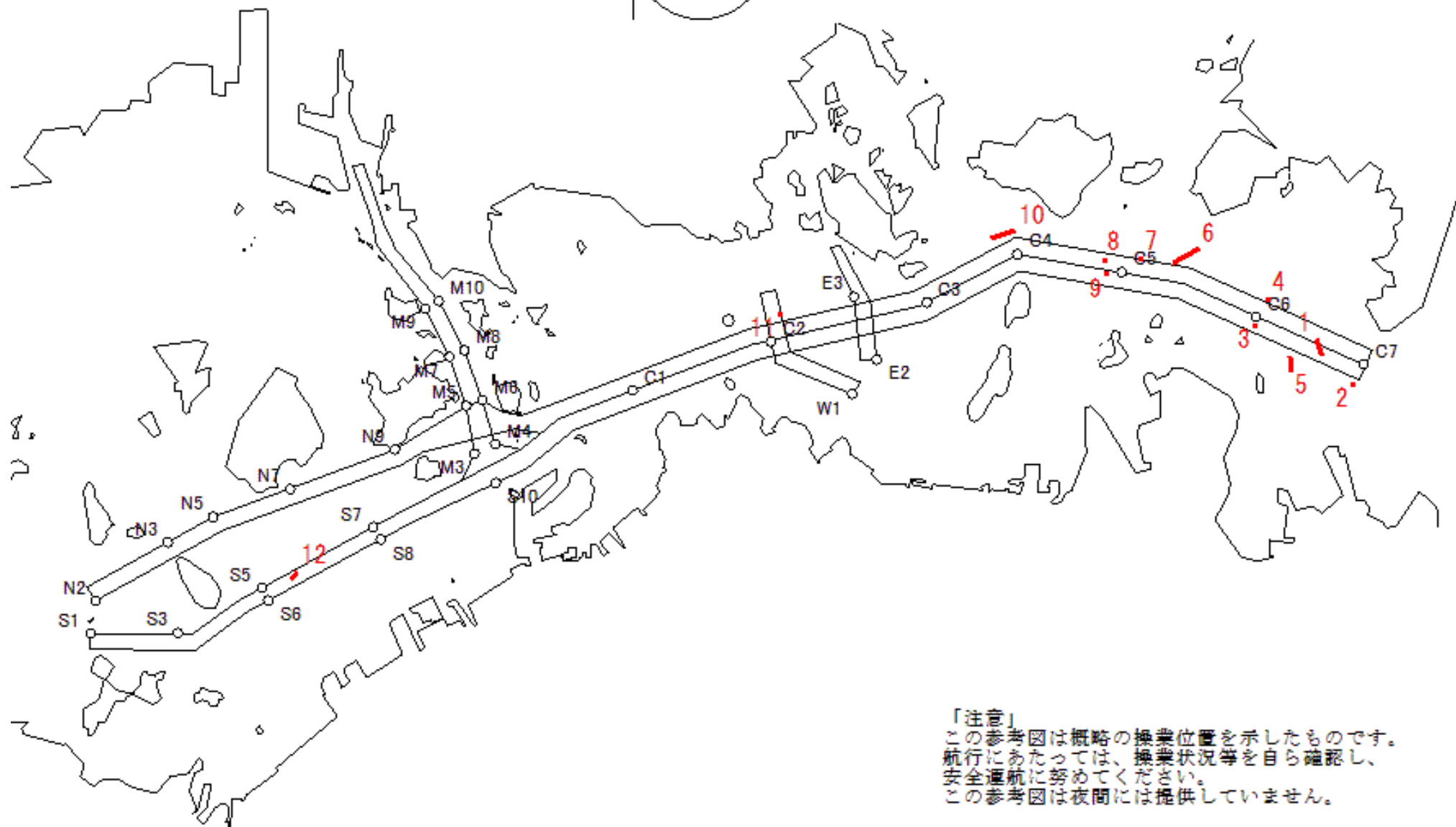
Stow-net Fishing operation figure  
 こませ網漁船操業状況参考図  
 平成31年3月5日 0353 ~ 1008

West Curr.  
 西流(みち)



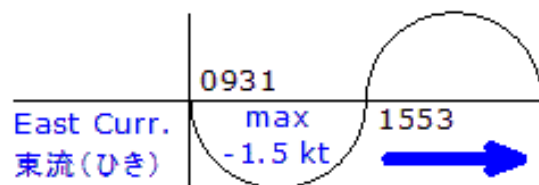
MoonAge  
 月齢 28.2

備後瀬戸海上交通センター情報課  
 TEL (0877) 49-2223  
<http://www6.kaiho.mlit.go.jp/bisan/>



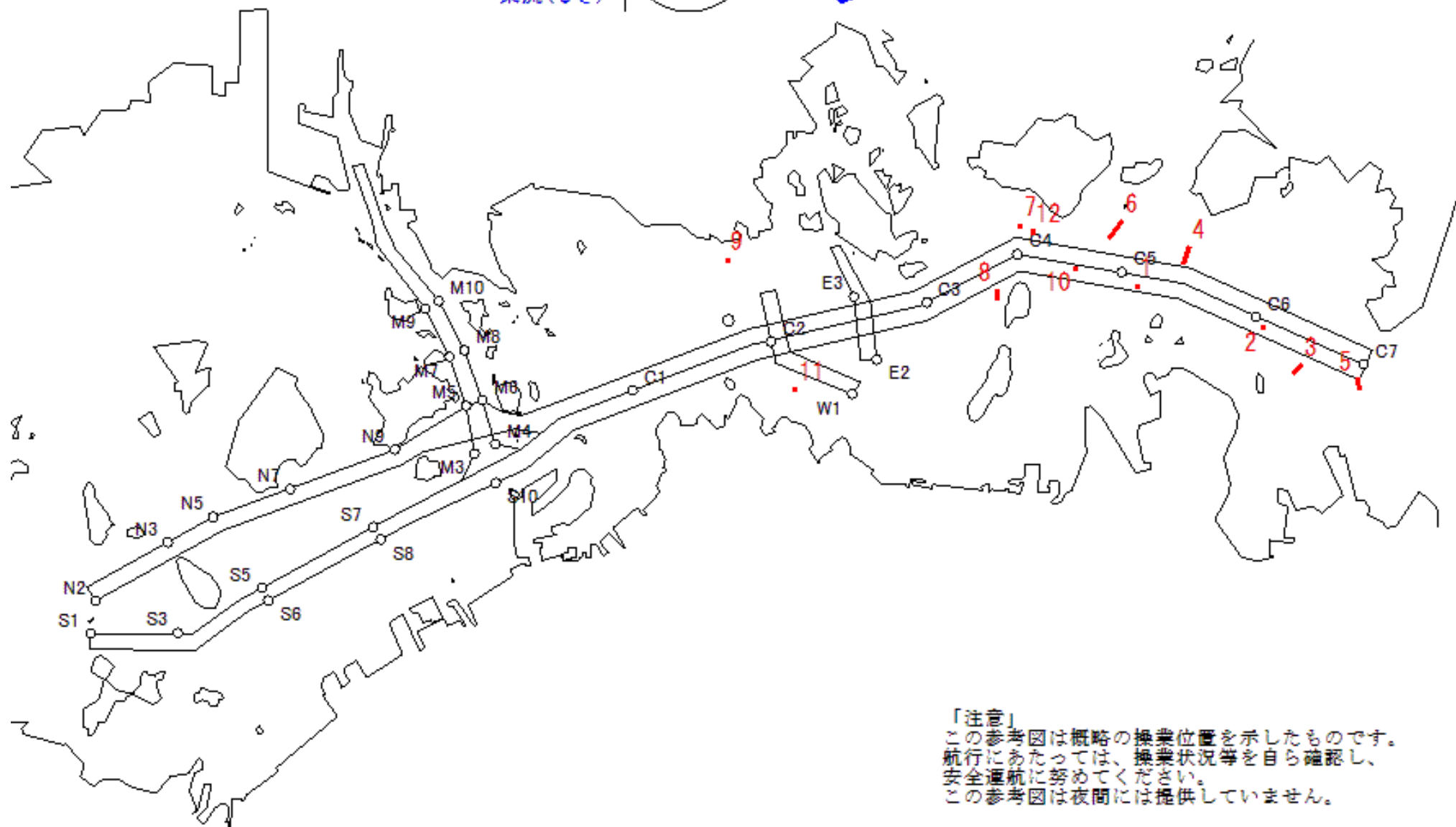
「注意」  
 この参考図は概略の操業位置を示したものです。  
 航行にあたっては、操業状況等を自ら確認し、  
 安全通航に努めてください。  
 この参考図は夜間には提供していません。

Stow-net Fishing operation figure  
 こませ網漁船操業状況参考図  
 平成31年3月4日 0931 ~ 1553



MoonAge  
月齢 27.2

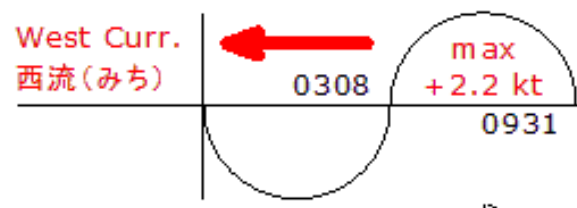
備後瀬戸海上交通センター情報課  
 TEL(0877)49-2223  
<http://www6.kaiho.mlit.go.jp/bisan/>



「注意」  
 この参考図は概略の操業位置を示したものです。  
 航行にあたっては、操業状況等を自ら確認し、  
 安全通航に努めてください。  
 この参考図は夜間には提供していません。

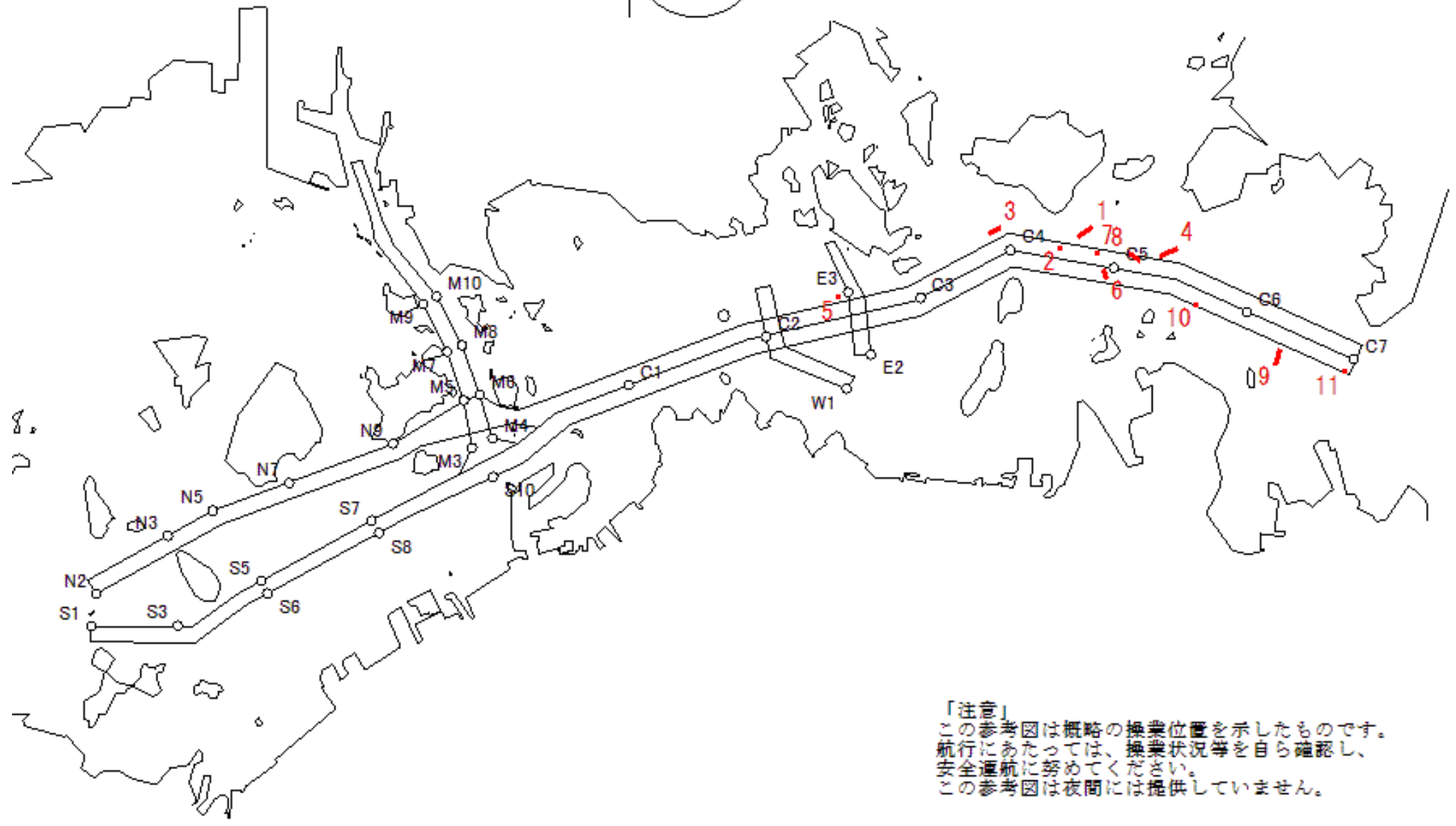


Stow-net Fishing operation figure  
 こませ網漁船操業状況参考図  
 平成31年3月4日 0308 ~ 0931



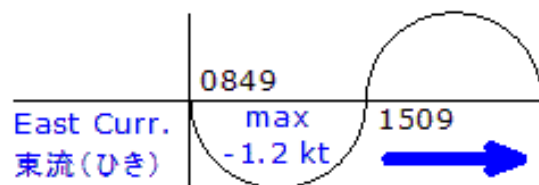
MoonAge  
 月齢 27.2

備後瀬戸海上交通センター情報課  
 TEL (0877) 49-2223  
<http://www6.kaiho.mlit.go.jp/bisan/>

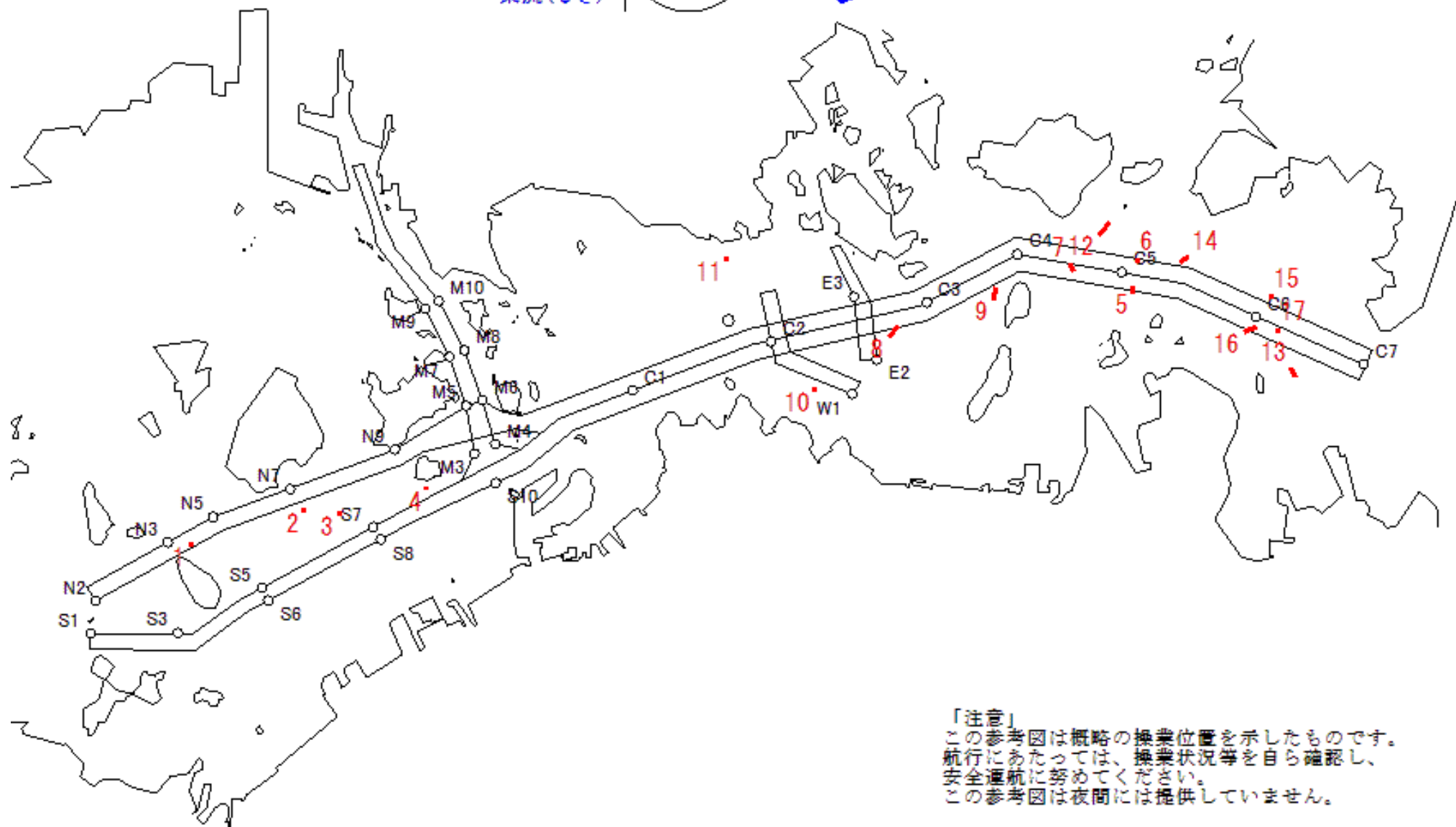


「注意」  
 この参考図は概略の操業位置を示したものです。  
 航行にあたっては、操業状況等を自ら確認し、  
 安全通航に努めてください。  
 この参考図は夜間には提供していません。

Stow-net Fishing operation figure  
 こませ網漁船操業状況参考図  
 平成31年3月3日 0849 ~ 1509



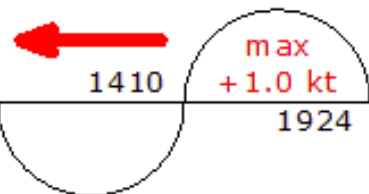
MoonAge  
 月齢 26.2  
 備後瀬戸海上交通センター情報課  
 TEL (0877) 49-2223  
<http://www6.kaiho.mlit.go.jp/bisan/>



「注意」  
 この参考図は概略の操業位置を示したものです。  
 航行にあたっては、操業状況等を自ら確認し、  
 安全通航に努めてください。  
 この参考図は夜間には提供していません。

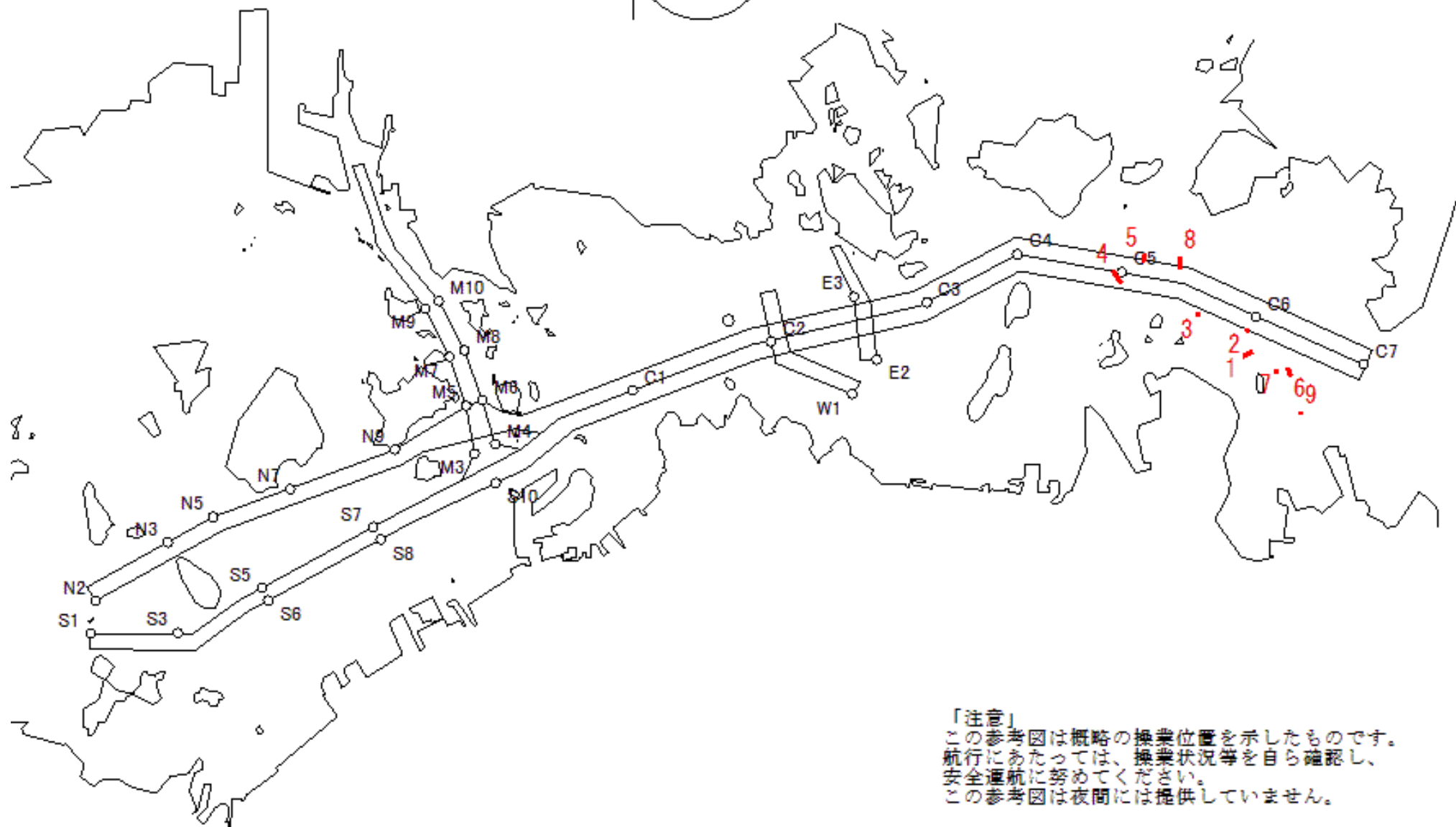
Stow-net Fishing operation figure  
 こませ網漁船操業状況参考図  
 平成31年3月2日 1410 ~ 1924

West Curr.  
 西流(みち)



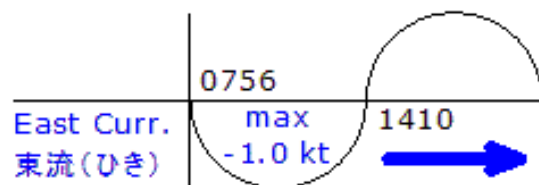
MoonAge  
 月齢 25.2

備後瀬戸海上交通センター情報課  
 TEL (0877) 49-2223  
<http://www6.kaiho.mlit.go.jp/bisan/>

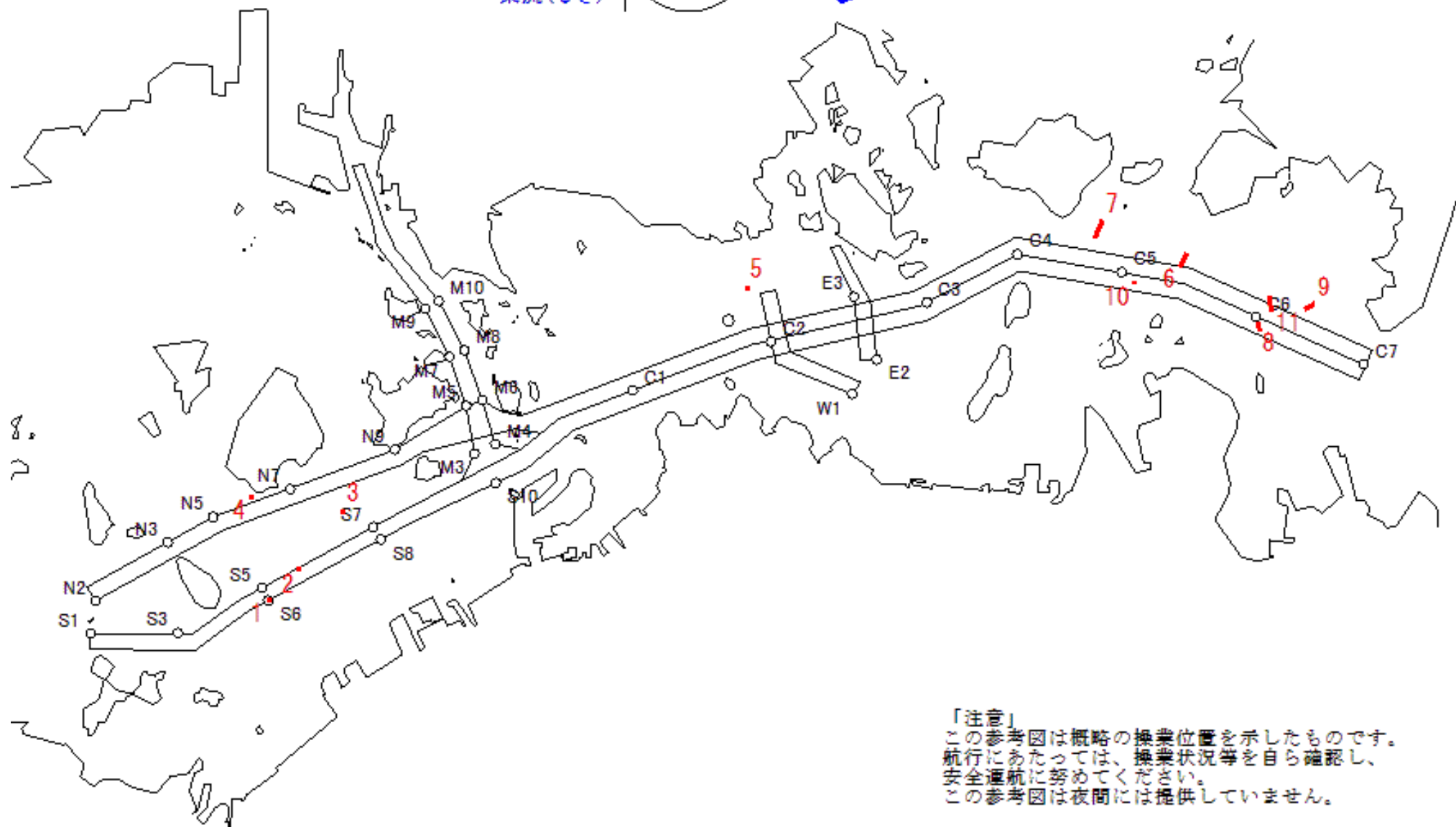


「注意」  
 この参考図は概略の操業位置を示したものです。  
 航行にあたっては、操業状況等を自ら確認し、  
 安全通航に努めてください。  
 この参考図は夜間には提供していません。

Stow-net Fishing operation figure  
 こませ網漁船操業状況参考図  
 平成31年3月2日 0756 ~ 1410



MoonAge  
 月齢 25.2  
 備後瀬戸海上交通センター情報課  
 TEL(0877)49-2223  
<http://www6.kaiho.mlit.go.jp/bisan/>



「注意」  
 この参考図は概略の操業位置を示したものです。  
 航行にあたっては、操業状況等を自ら確認し、  
 安全通航に努めてください。  
 この参考図は夜間には提供していません。