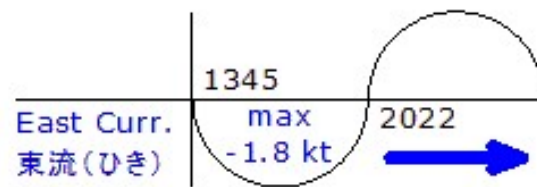


Stow-net Fishing operation figure
 こませ網漁船操業状況参考図

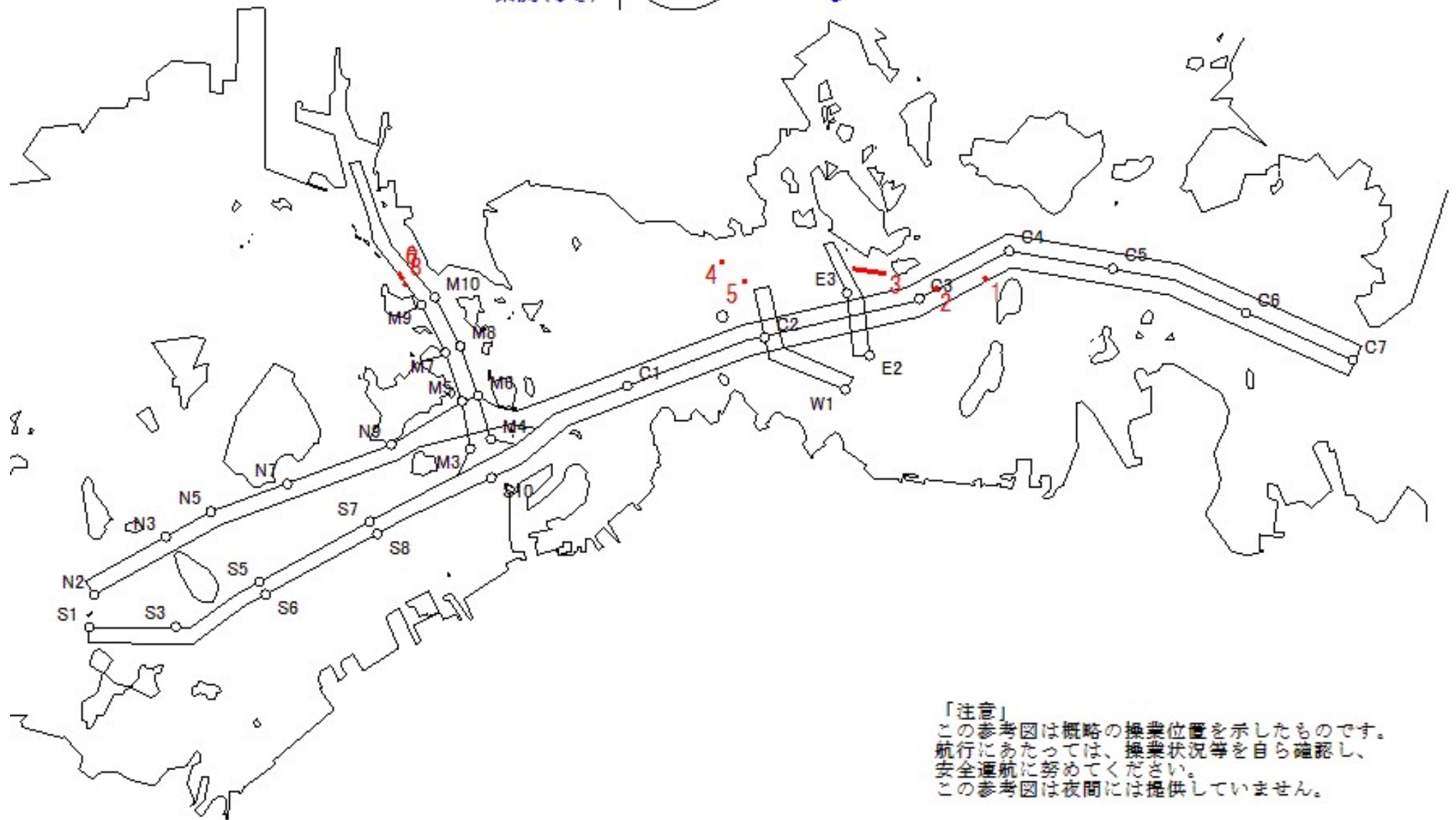
2019年4月25日 1345 ~ 2022



MoonAge
 月齢 19.8



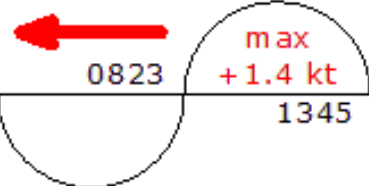
備後瀬戸海上交通センター情報課
 TEL(0877)49-2223
<http://www6.kaiho.mlit.go.jp/bisan/>



「注意」
 この参考図は概略の操業位置を示したものです。
 航行にあたっては、操業状況等を自ら確認し、
 安全通航に努めてください。
 この参考図は夜間には提供していません。

Stow-net Fishing operation figure
 こませ網漁船操業状況参考図
 2019年4月25日 0823 ~ 1345

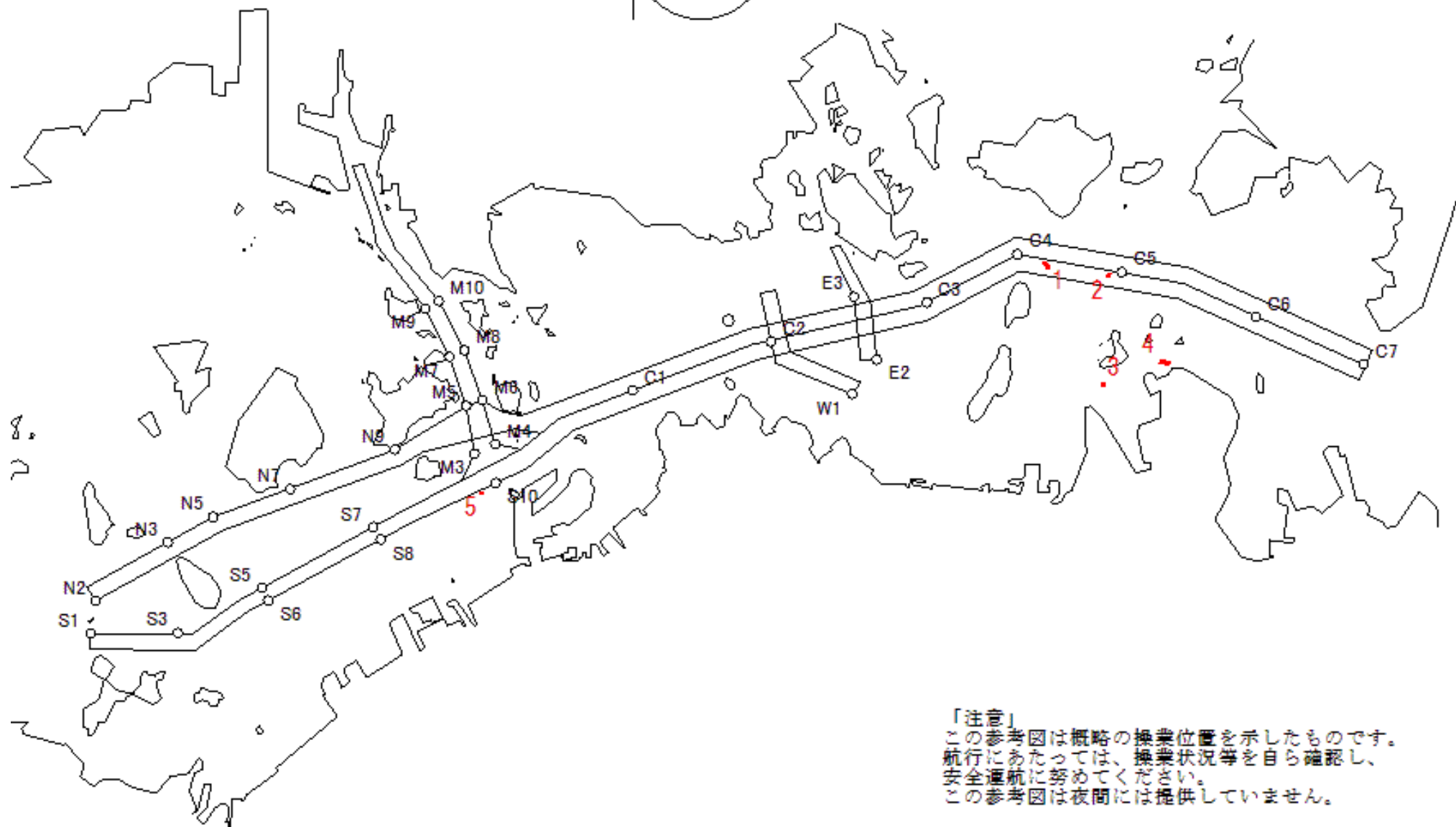
West Curr.
 西流(みち)



MoonAge
 月齢 19.8

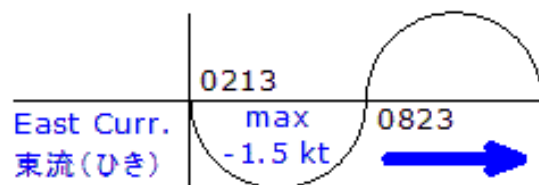


備後瀬戸海上交通センター情報課
 TEL (0877) 49-2223
<http://www6.kaiho.mlit.go.jp/bisan/>

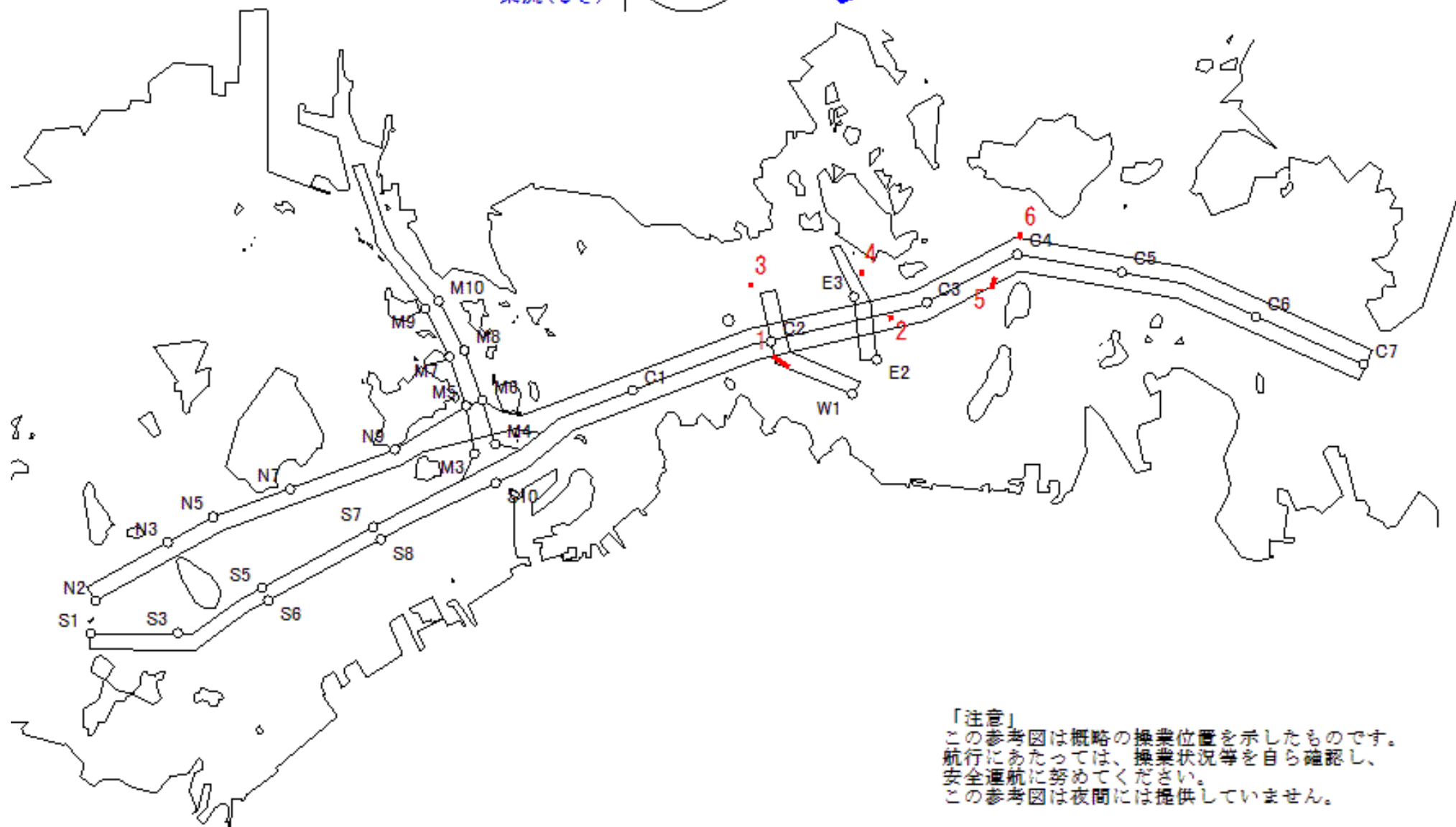


「注意」
 この参考図は概略の操業位置を示したものです。
 航行にあたっては、操業状況等を自ら確認し、
 安全通航に努めてください。
 この参考図は夜間には提供していません。

Stow-net Fishing operation figure
 こませ網漁船操業状況参考図
 2019年4月25日 0213 ~ 0823

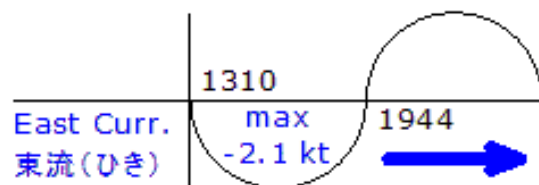


MoonAge
 月齢 19.8
 備後瀬戸海上交通センター情報課
 TEL(0877)49-2223
<http://www6.kaiho.mlit.go.jp/bisan/>



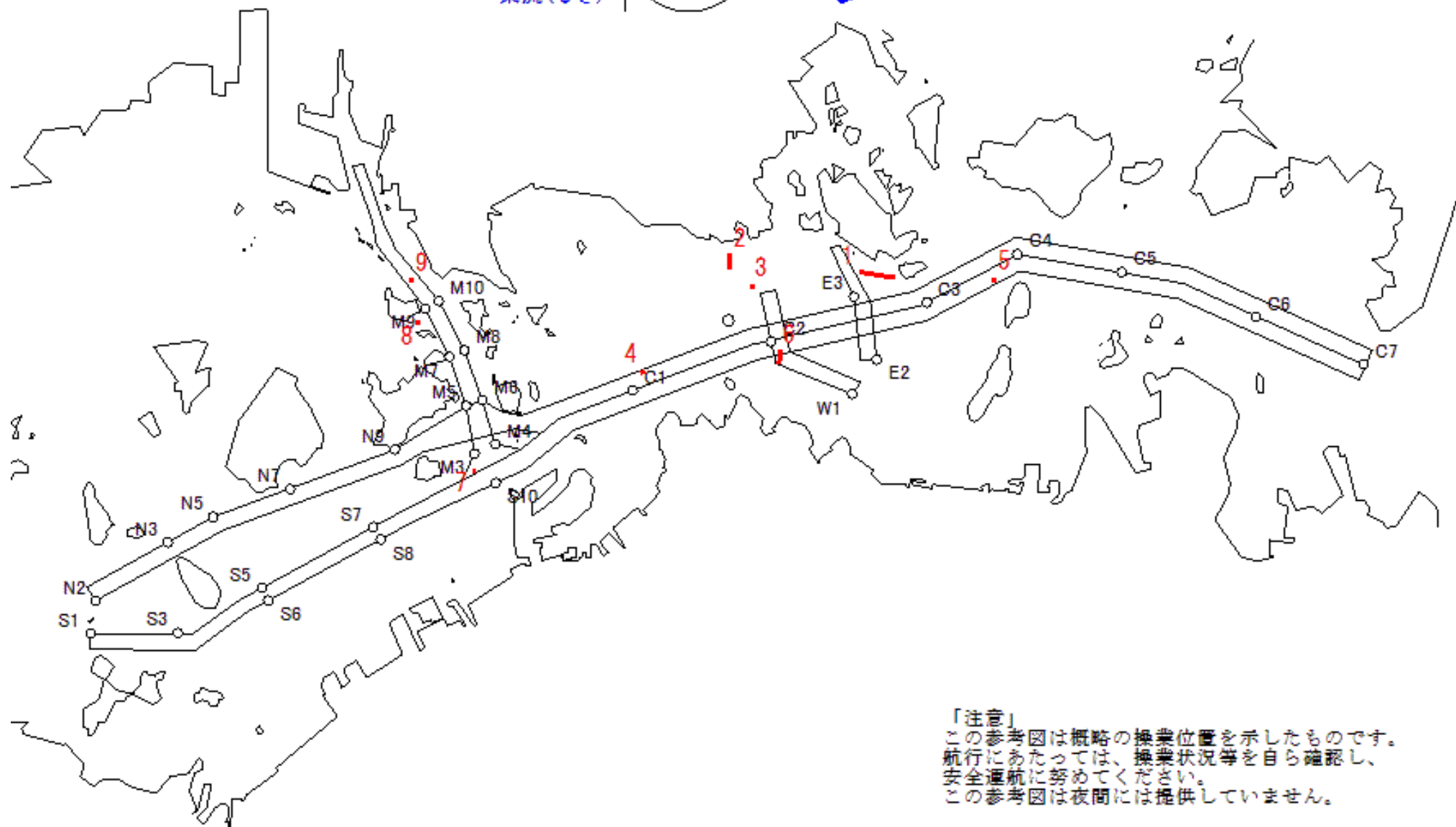
「注意」
 この参考図は概略の操業位置を示したものです。
 航行にあたっては、操業状況等を自ら確認し、
 安全通航に努めてください。
 この参考図は夜間には提供していません。

Stow-net Fishing operation figure
 こませ網漁船操業状況参考図
 平成31年4月24日 1310 ~ 1944



MoonAge
 月齢 18.8

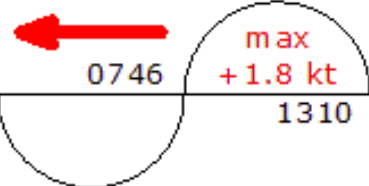
備後瀬戸海上交通センター情報課
 TEL(0877)49-2223
<http://www6.kaiho.mlit.go.jp/bisan/>



「注意」
 この参考図は概略の操業位置を示したものです。
 航行にあたっては、操業状況等を自ら確認し、
 安全通航に努めてください。
 この参考図は夜間には提供していません。

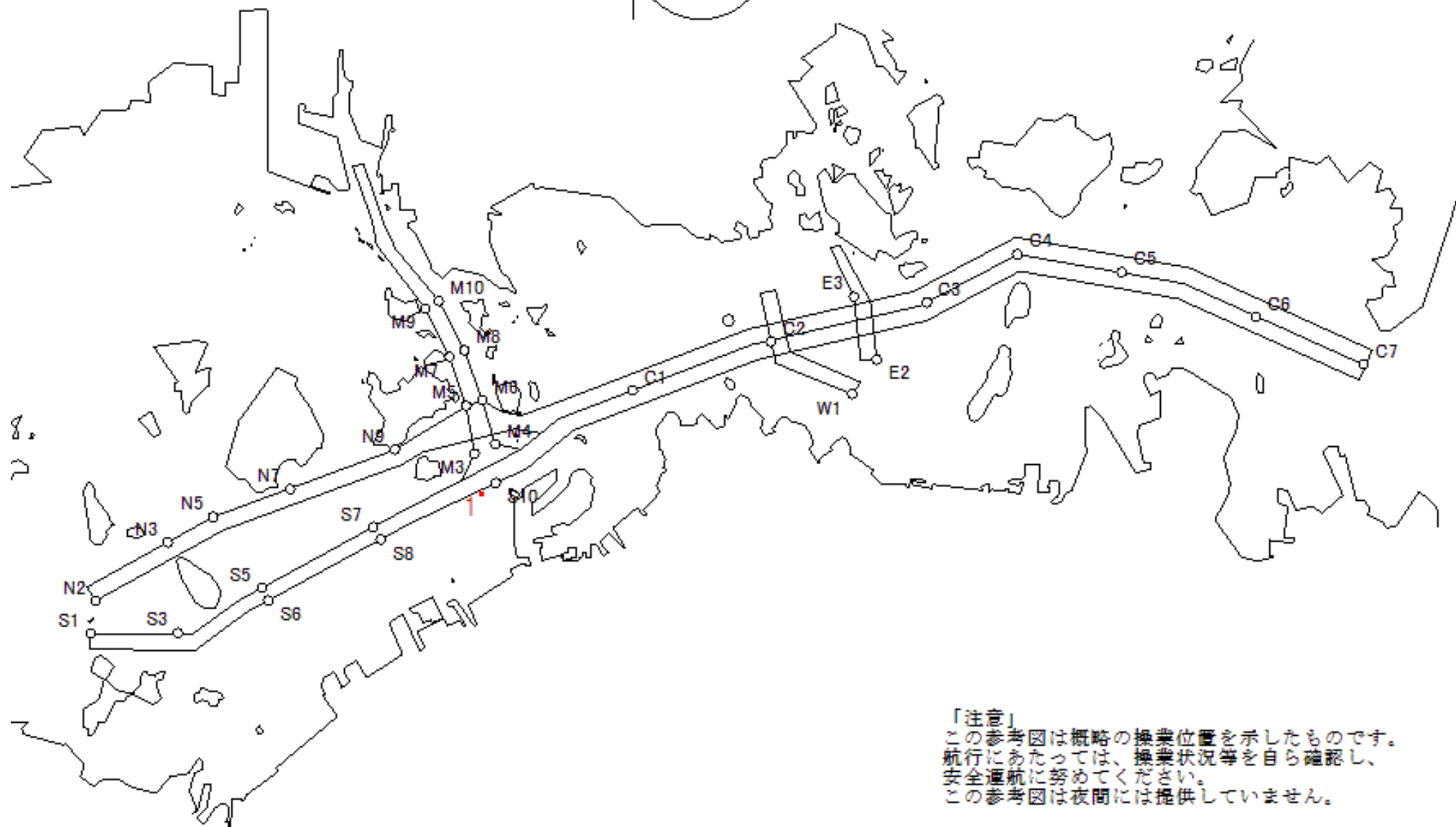
Stow-net Fishing operation figure
 こませ網漁船操業状況参考図
 平成31年4月24日 0746 ~ 1310

West Curr.
 西流(みち)



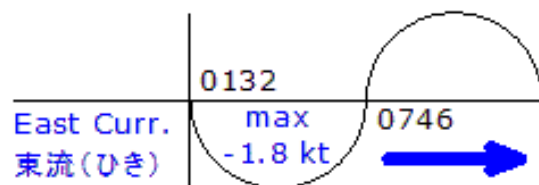
MoonAge
 月齢 18.8

備後瀬戸海上交通センター情報課
 TEL(0877)49-2223
<http://www6.kaiho.mlit.go.jp/bisan/>



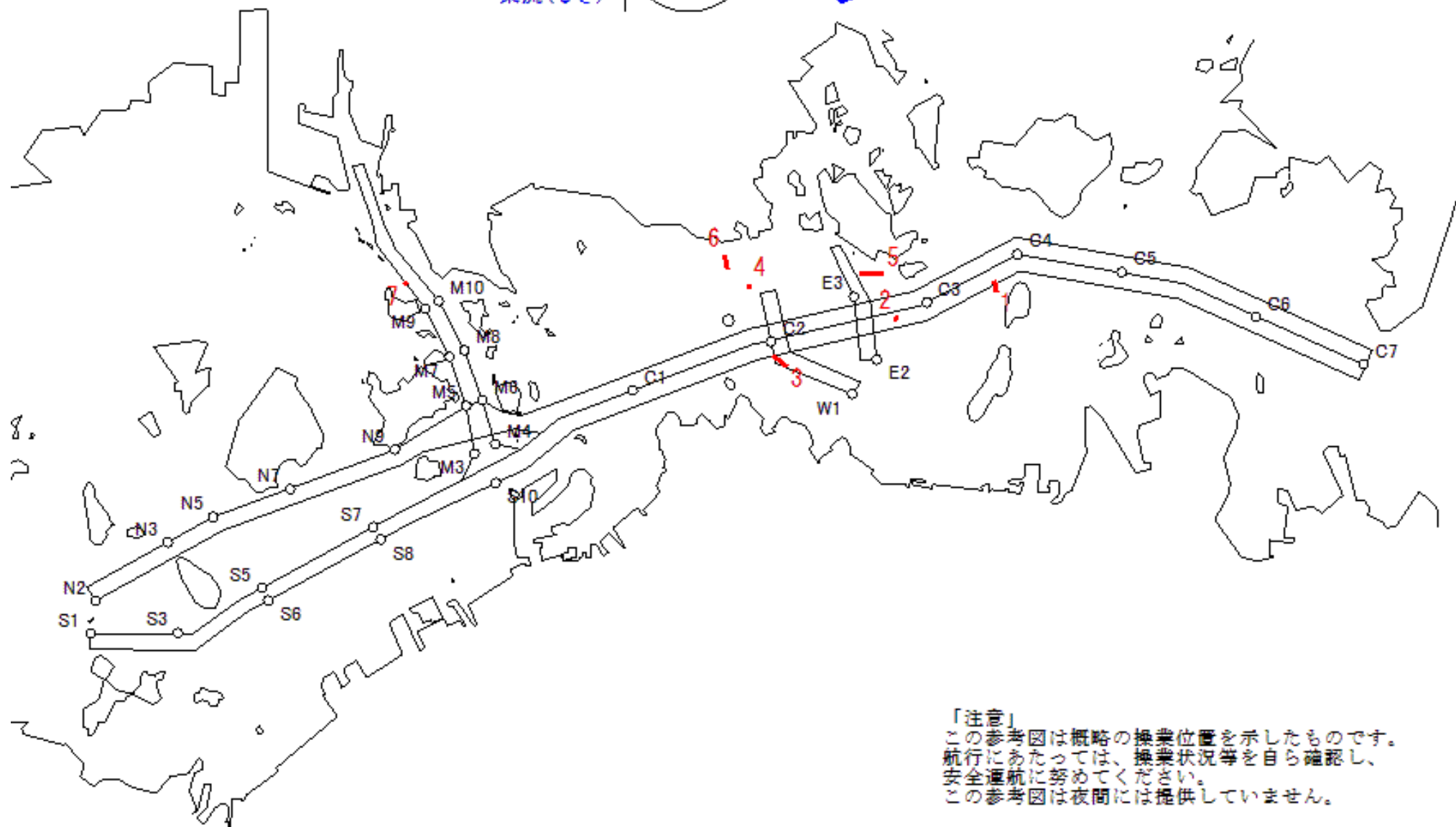
「注意」
 この参考図は概略の操業位置を示したものです。
 航行にあたっては、操業状況等を自ら確認し、
 安全通航に努めてください。
 この参考図は夜間には提供していません。

Stow-net Fishing operation figure
 こませ網漁船操業状況参考図
 平成31年4月24日 0132 ~ 0746



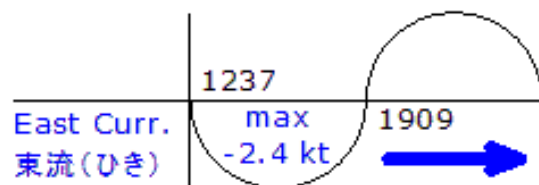
MoonAge
 月齢 18.8

備後瀬戸海上交通センター情報課
 TEL(0877)49-2223
<http://www6.kaiho.mlit.go.jp/bisan/>



「注意」
 この参考図は概略の操業位置を示したものです。
 航行にあたっては、操業状況等を自ら確認し、
 安全通航に努めてください。
 この参考図は夜間には提供していません。

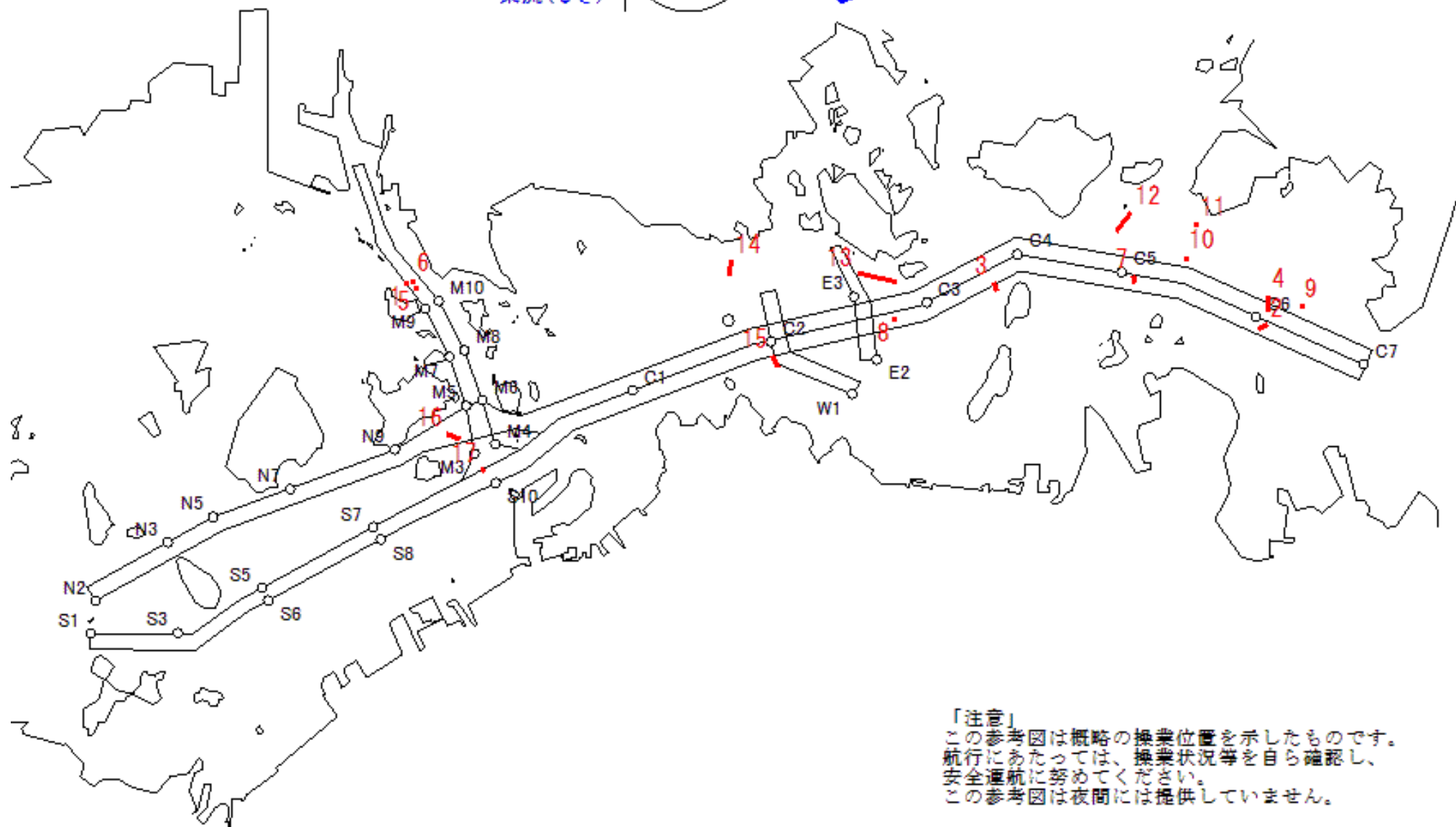
Stow-net Fishing operation figure
 こませ網漁船操業状況参考図
 平成31年4月23日 1237 ~ 1909



MoonAge
月齢 17.8



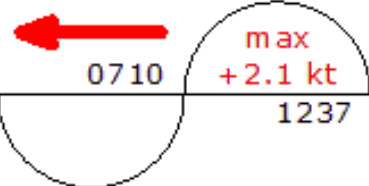
備後瀬戸海上交通センター情報課
 TEL (0877) 49-2223
<http://www6.kaiho.mlit.go.jp/bisan/>



「注意」
 この参考図は概略の操業位置を示したものです。
 航行にあたっては、操業状況等を自ら確認し、
 安全通航に努めてください。
 この参考図は夜間には提供していません。

Stow-net Fishing operation figure
 こませ網漁船操業状況参考図
 平成31年4月23日 0710 ~ 1237

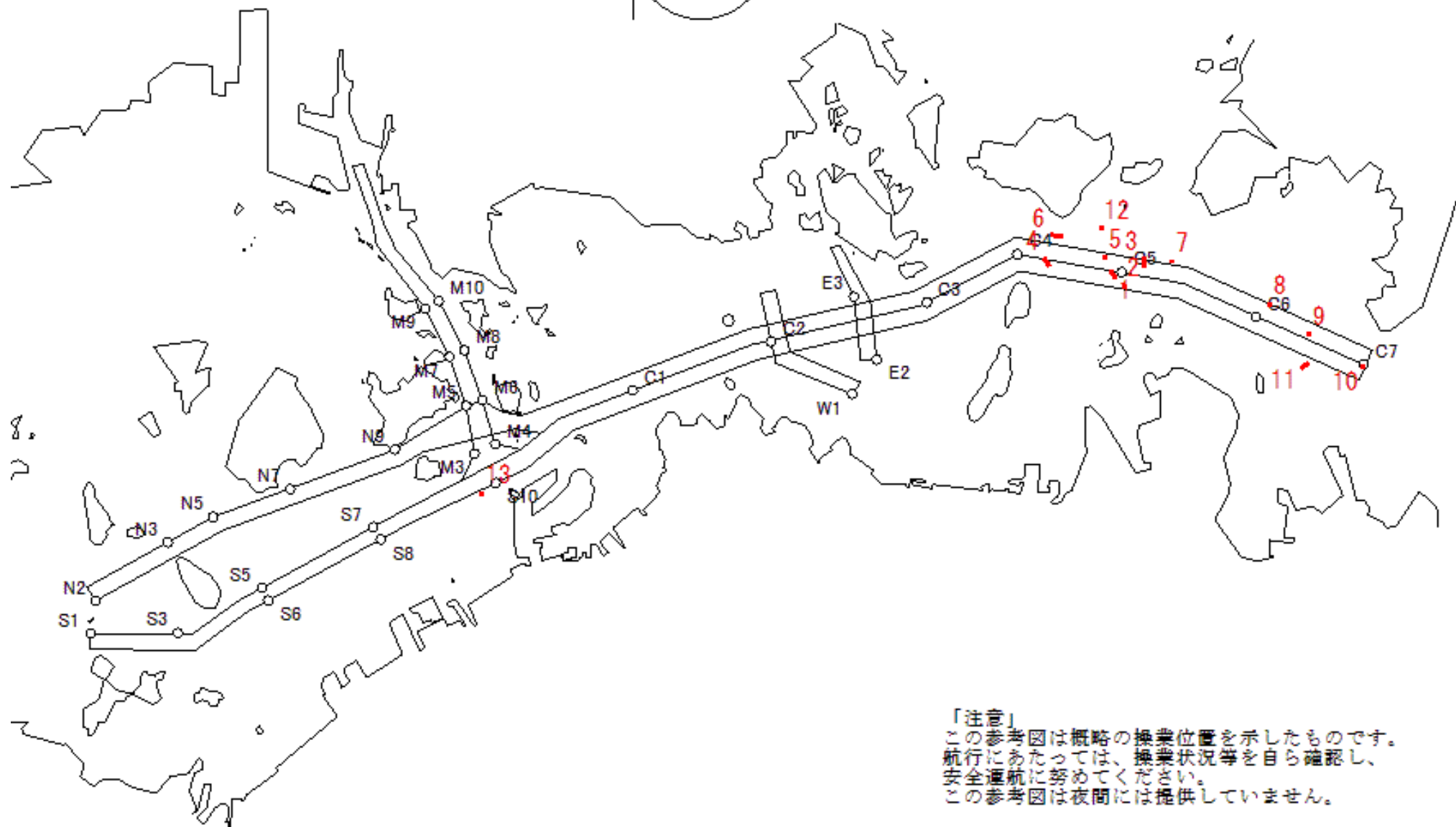
West Curr.
 西流(みち)



MoonAge
 月齢 17.8

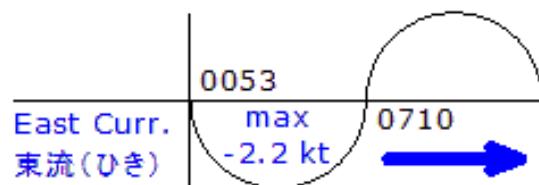


備後瀬戸海上交通センター情報課
 TEL (0877) 49-2223
<http://www6.kaiho.mlit.go.jp/bisan/>



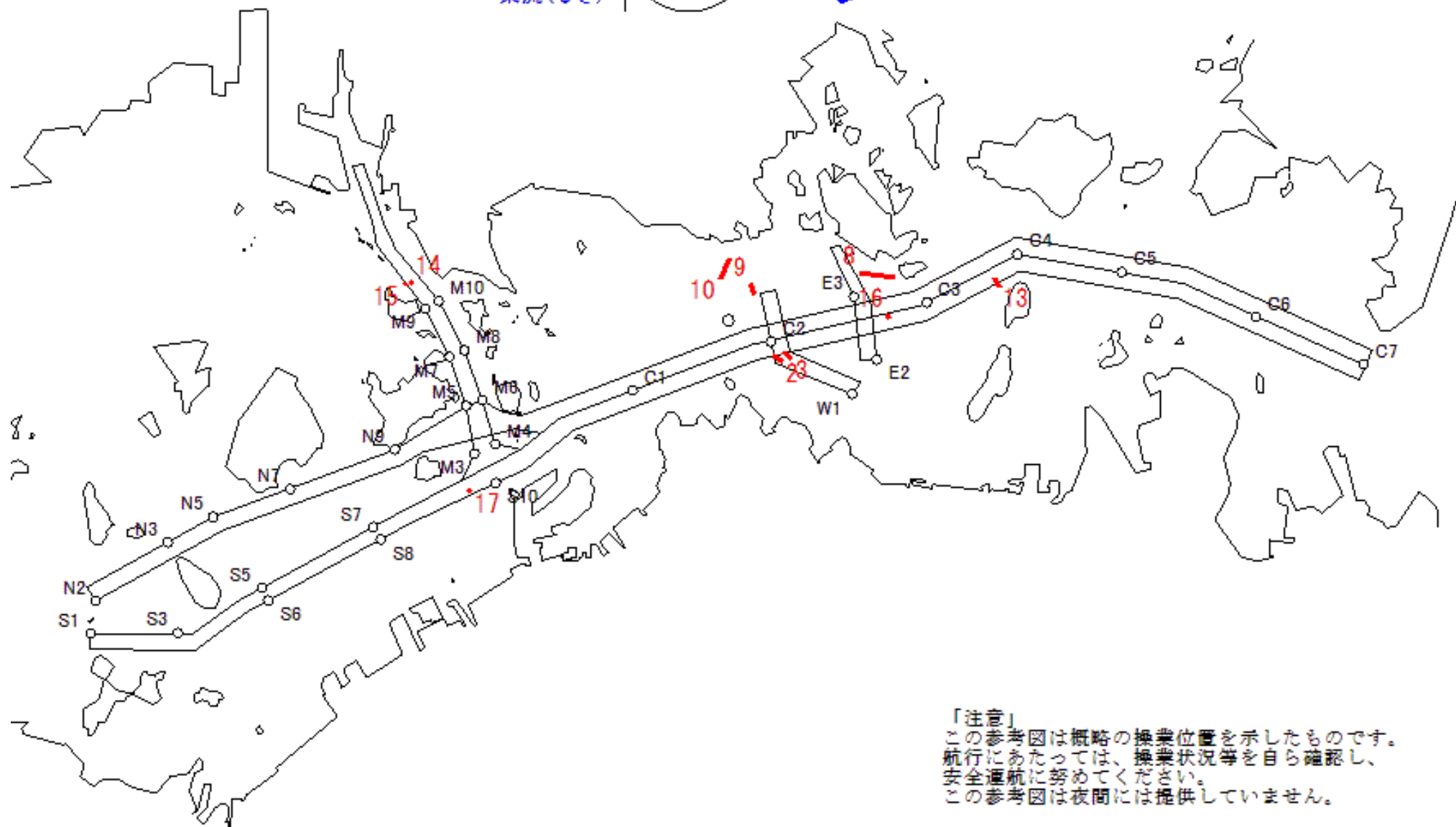
「注意」
 この参考図は概略の操業位置を示したものです。
 航行にあたっては、操業状況等を自ら確認し、
 安全通航に努めてください。
 この参考図は夜間には提供していません。

Stow-net Fishing operation figure
 こませ網漁船操業状況参考図
 平成31年4月23日 0053 ~ 0710



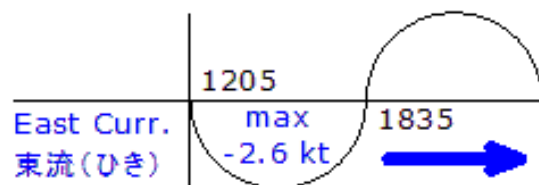
MoonAge
 月齢 17.8

備後瀬戸海上交通センター情報課
 TEL(0877)49-2223
<http://www6.kaiho.mlit.go.jp/bisan/>



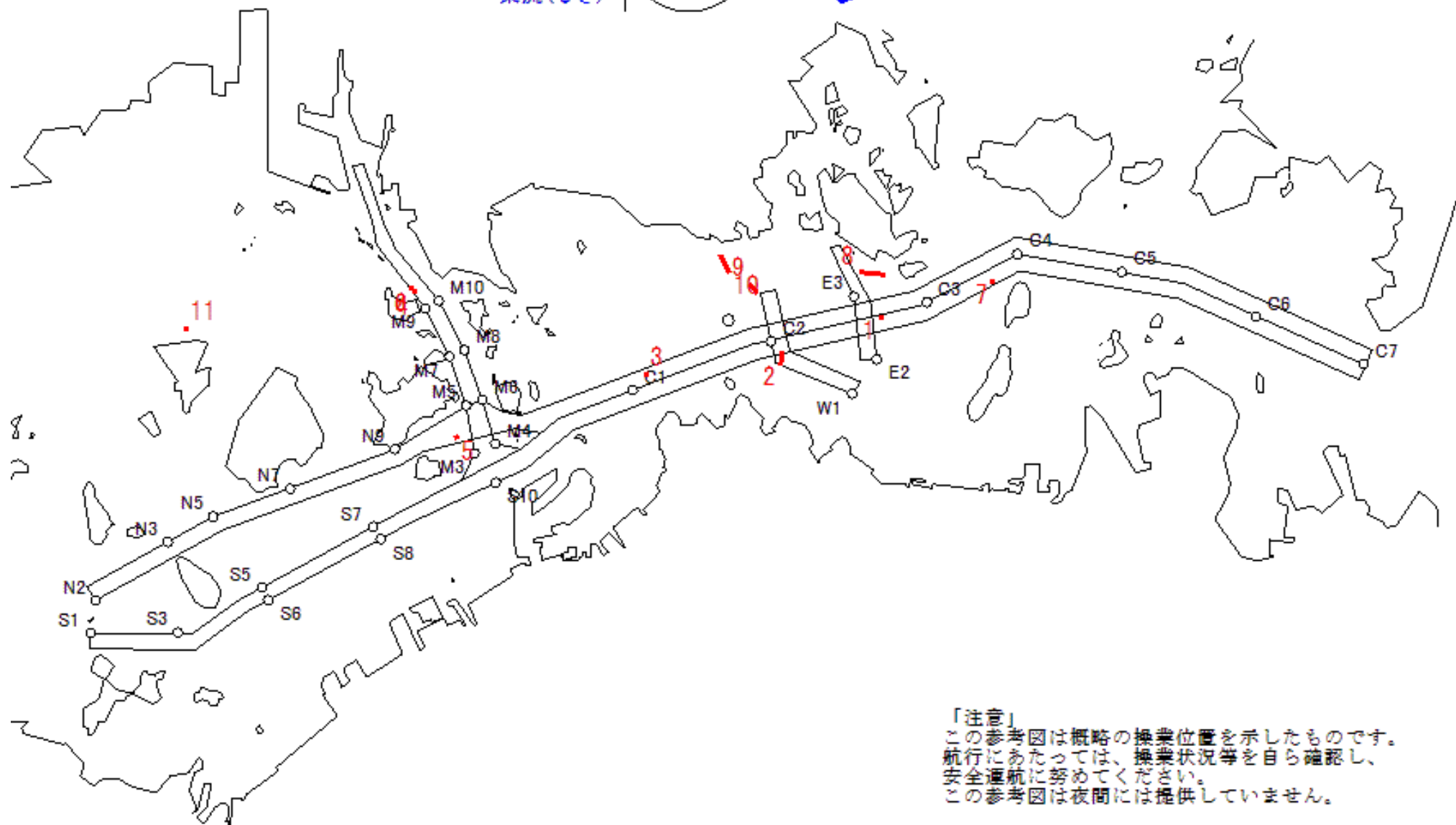
「注意」
 この参考図は概略の操業位置を示したものです。
 航行にあたっては、操業状況等を自ら確認し、
 安全通航に努めてください。
 この参考図は夜間には提供していません。

Stow-net Fishing operation figure
 こませ網漁船操業状況参考図
 平成31年4月22日 1205 ~ 1835



MoonAge
 月齢 16.8

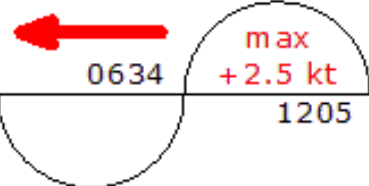
備後瀬戸海上交通センター情報課
 TEL(0877)49-2223
<http://www6.kaiho.mlit.go.jp/bisan/>



「注意」
 この参考図は概略の操業位置を示したものです。
 航行にあたっては、操業状況等を自ら確認し、
 安全通航に努めてください。
 この参考図は夜間には提供していません。

Stow-net Fishing operation figure
 こませ網漁船操業状況参考図
 平成31年4月22日 0634 ~ 1205

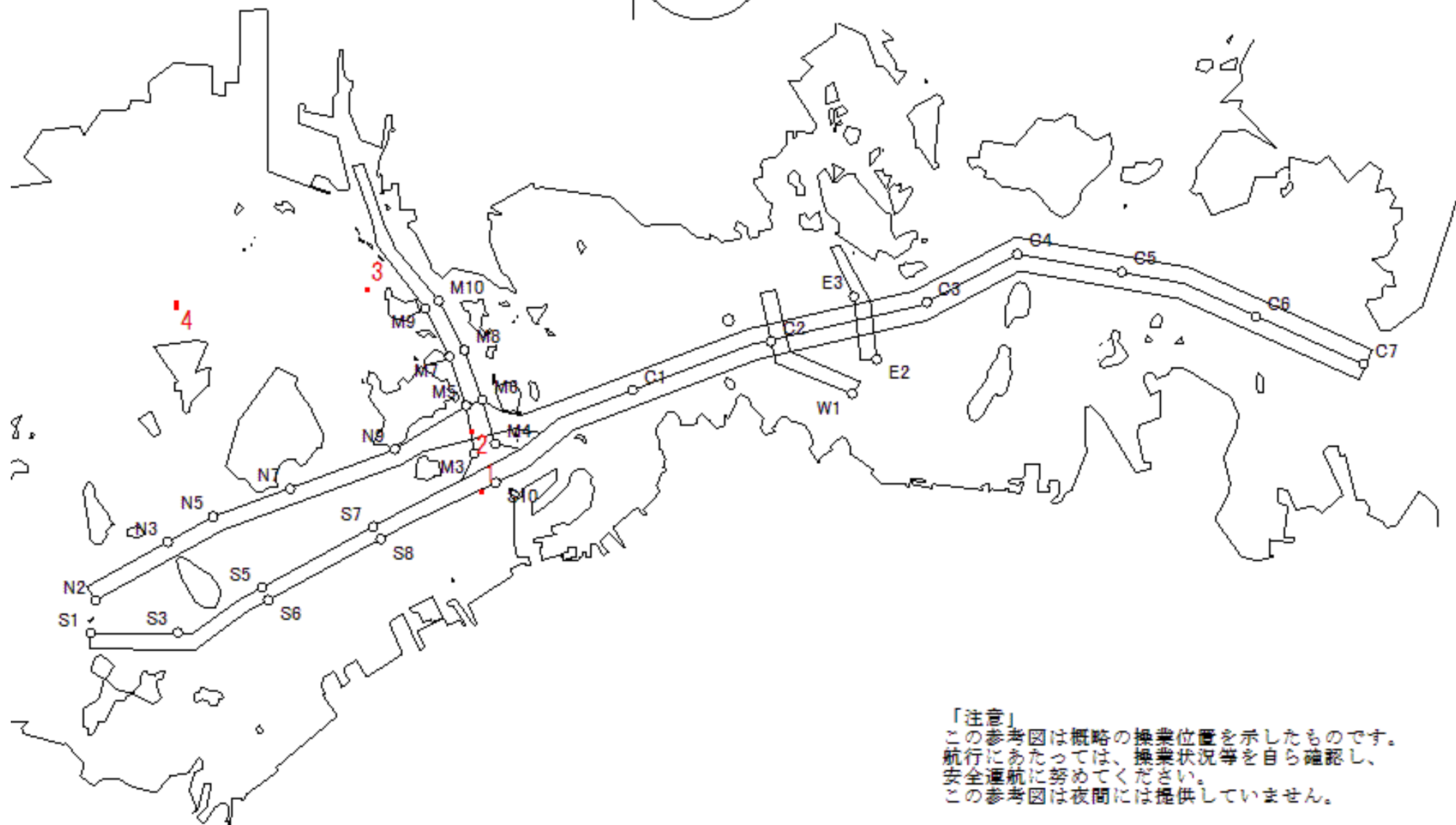
West Curr.
 西流(みち)



MoonAge
 月齢 16.8

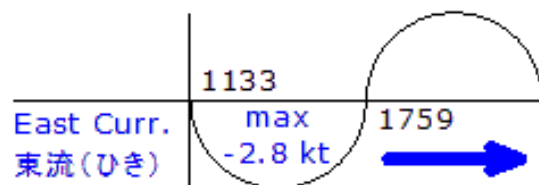


備後瀬戸海上交通センター情報課
 TEL (0877) 49-2223
<http://www6.kaiho.mlit.go.jp/bisan/>

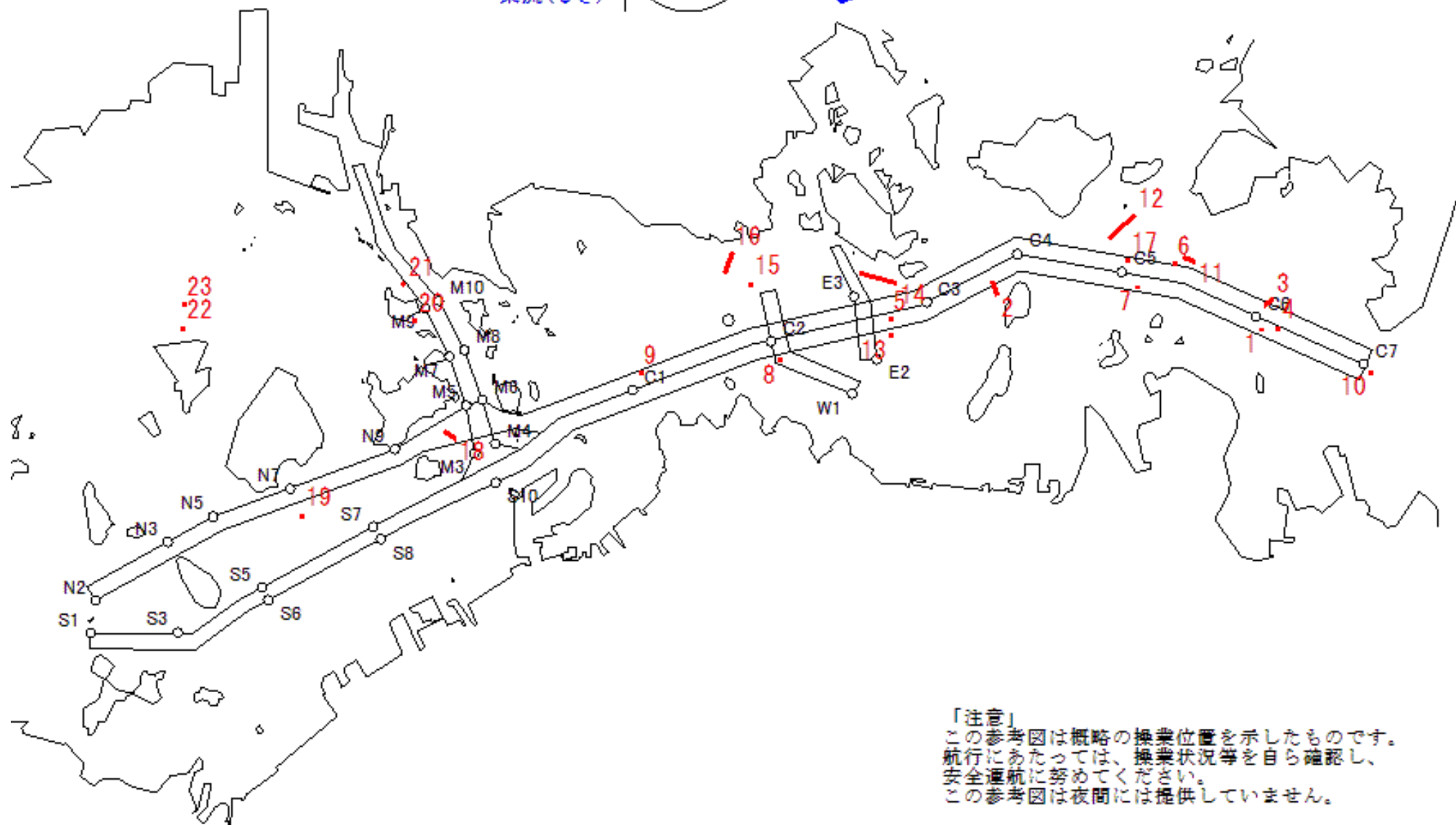


「注意」
 この参考図は概略の操業位置を示したものです。
 航行にあたっては、操業状況等を自ら確認し、
 安全通航に努めてください。
 この参考図は夜間には提供していません。

Stow-net Fishing operation figure
 こませ網漁船操業状況参考図
 平成31年4月21日 1133 ~ 1759



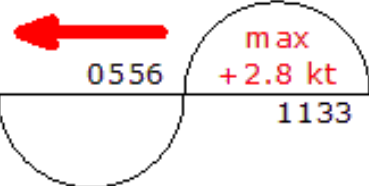
MoonAge
 月齢 15.8
 備後瀬戸海上交通センター情報課
 TEL (0877) 49-2223
<http://www6.kaiho.mlit.go.jp/bisan/>



「注意」
 この参考図は概略の操業位置を示したものです。
 航行にあたっては、操業状況等を自ら確認し、
 安全通航に努めてください。
 この参考図は夜間には提供していません。

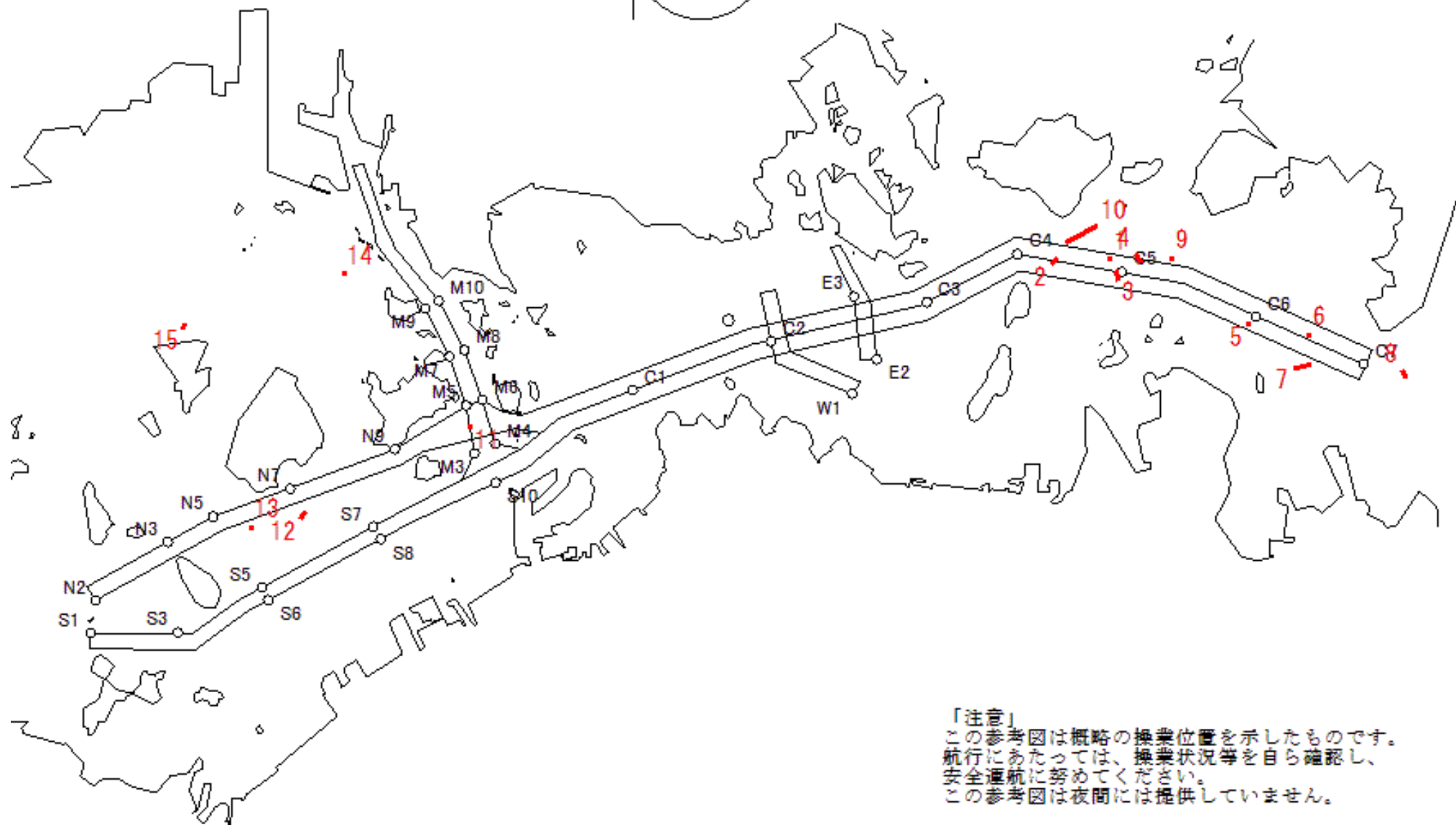
Stow-net Fishing operation figure
 こませ網漁船操業状況参考図
 平成31年4月21日 0556 ~ 1133

West Curr.
 西流(みち)



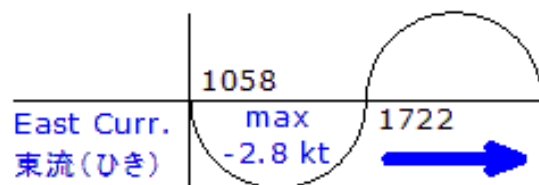
MoonAge
 月齢 15.8

備後瀬戸海上交通センター情報課
 TEL (0877) 49-2223
<http://www6.kaiho.mlit.go.jp/bisan/>



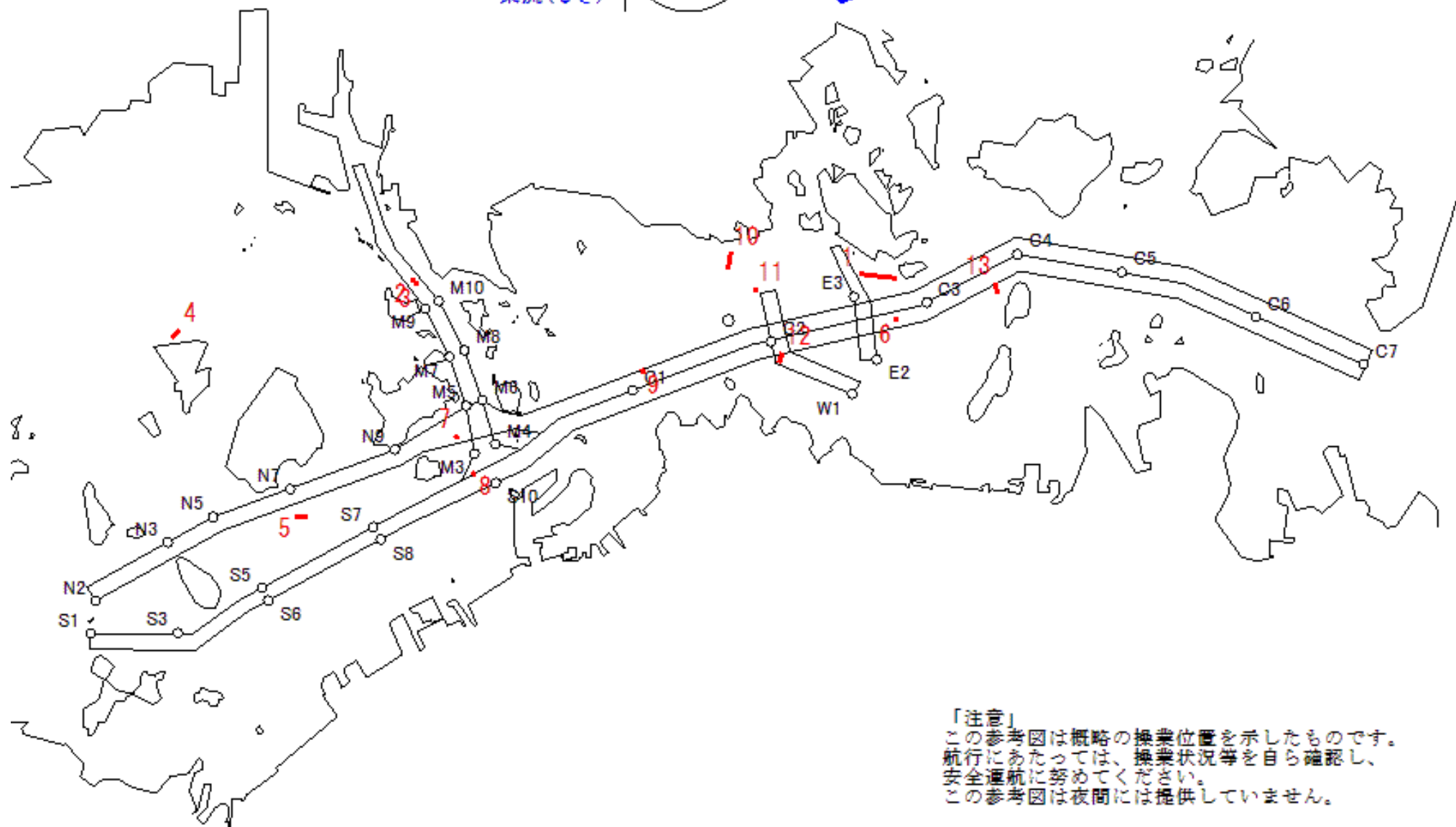
「注意」
 この参考図は概略の操業位置を示したものです。
 航行にあたっては、操業状況等を自ら確認し、
 安全通航に努めてください。
 この参考図は夜間には提供していません。

Stow-net Fishing operation figure
 こませ網漁船操業状況参考図
 平成31年4月20日 1058 ~ 1722



MoonAge
月齢 14.8

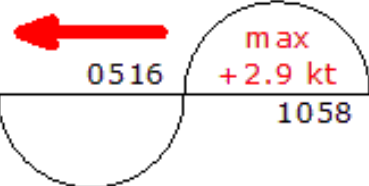
備後瀬戸海上交通センター情報課
 TEL(0877)49-2223
<http://www6.kaiho.mlit.go.jp/bisan/>



「注意」
 この参考図は概略の操業位置を示したものです。
 航行にあたっては、操業状況等を自ら確認し、
 安全通航に努めてください。
 この参考図は夜間には提供していません。

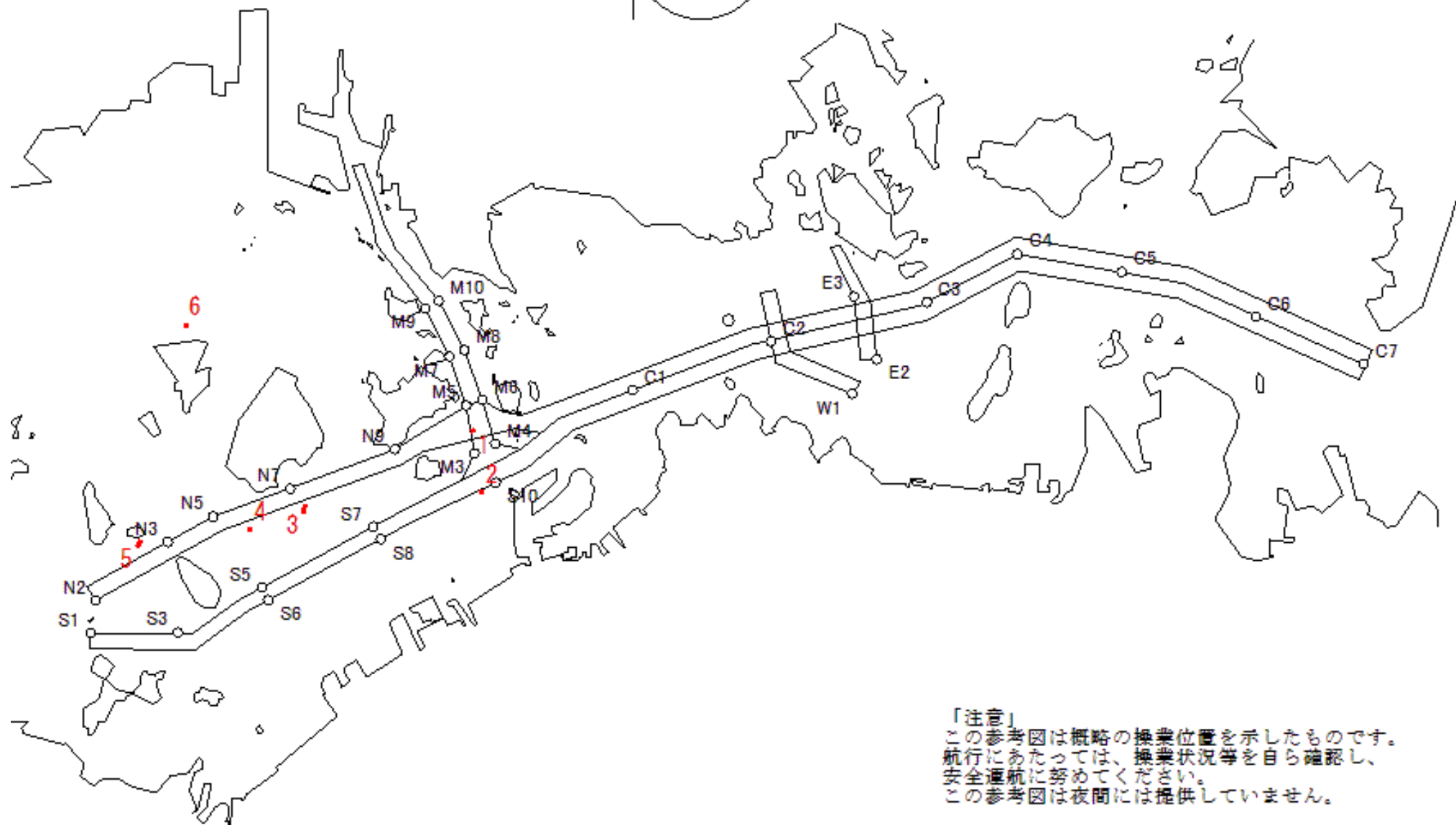
Stow-net Fishing operation figure
 こませ網漁船操業状況参考図
 平成31年4月20日 0516 ~ 1058

West Curr.
 西流(みち)



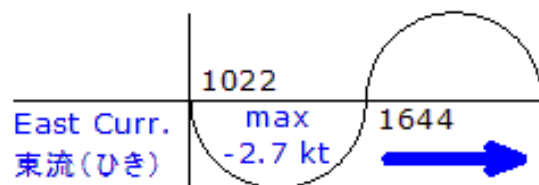
MoonAge
 月齢 14.8

備後瀬戸海上交通センター情報課
 TEL(0877)49-2223
<http://www6.kaiho.mlit.go.jp/bisan/>



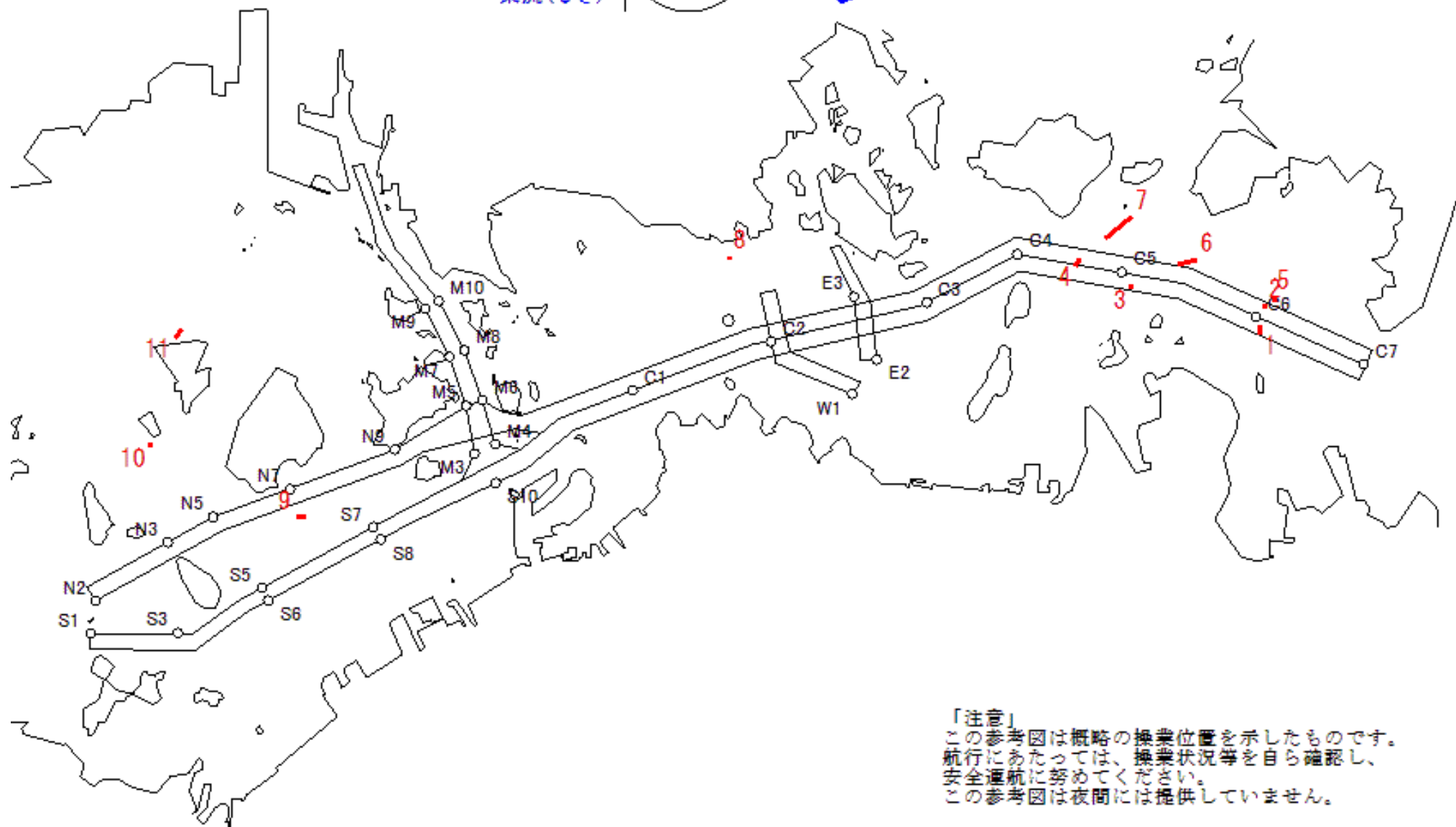
「注意」
 この参考図は概略の操業位置を示したものです。
 航行にあたっては、操業状況等を自ら確認し、
 安全運航に努めてください。
 この参考図は夜間には提供していません。

Stow-net Fishing operation figure
 こませ網漁船操業状況参考図
 平成31年4月19日 1022 ~ 1644



MoonAge
月齢 13.8

備後瀬戸海上交通センター情報課
 TEL (0877) 49-2223
<http://www6.kaiho.mlit.go.jp/bisan/>

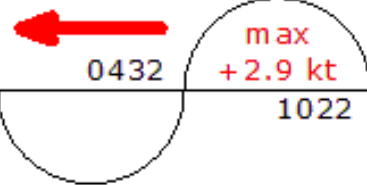


「注意」
 この参考図は概略の操業位置を示したものです。
 航行にあたっては、操業状況等を自ら確認し、
 安全通航に努めてください。
 この参考図は夜間には提供していません。

Stow-net Fishing operation figure
 こませ網漁船操業状況参考図

平成31年4月19 0432 ~ 1022
 日

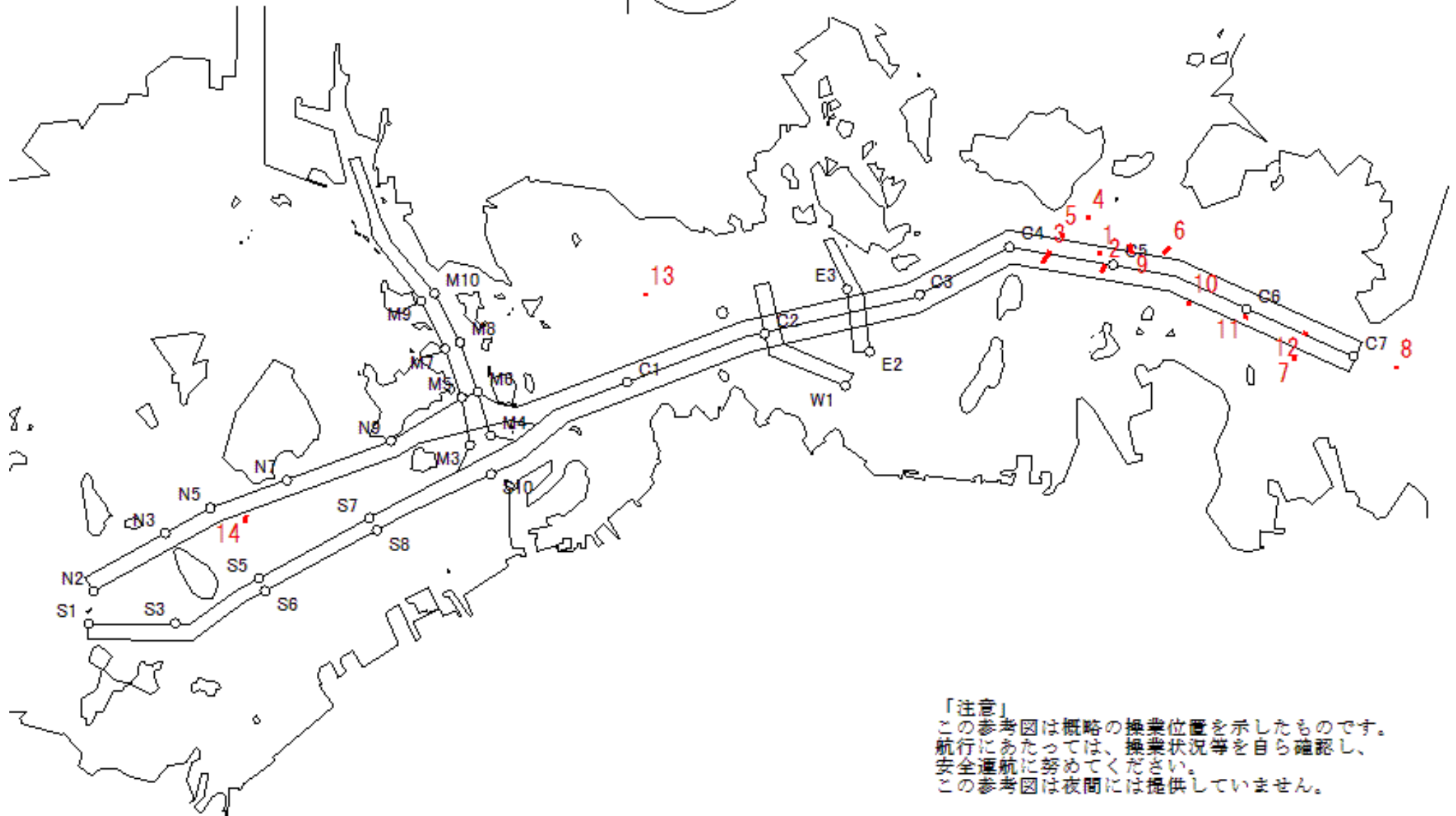
West Curr.
 西流(みち)



MoonAge
 月齢 13.8



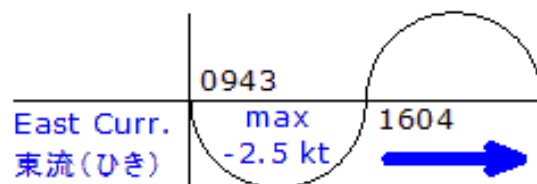
備後瀬戸海上交通センター情報課
 TEL (0877) 49-2223
<http://www6.kaiho.mlit.go.jp/bisan/>



「注意」
 この参考図は概略の操業位置を示したものです。
 航行にあたっては、操業状況等を自ら確認し、
 安全通航に努めてください。
 この参考図は夜間には提供していません。

Stow-net Fishing operation figure
こませ網漁船操業状況参考図

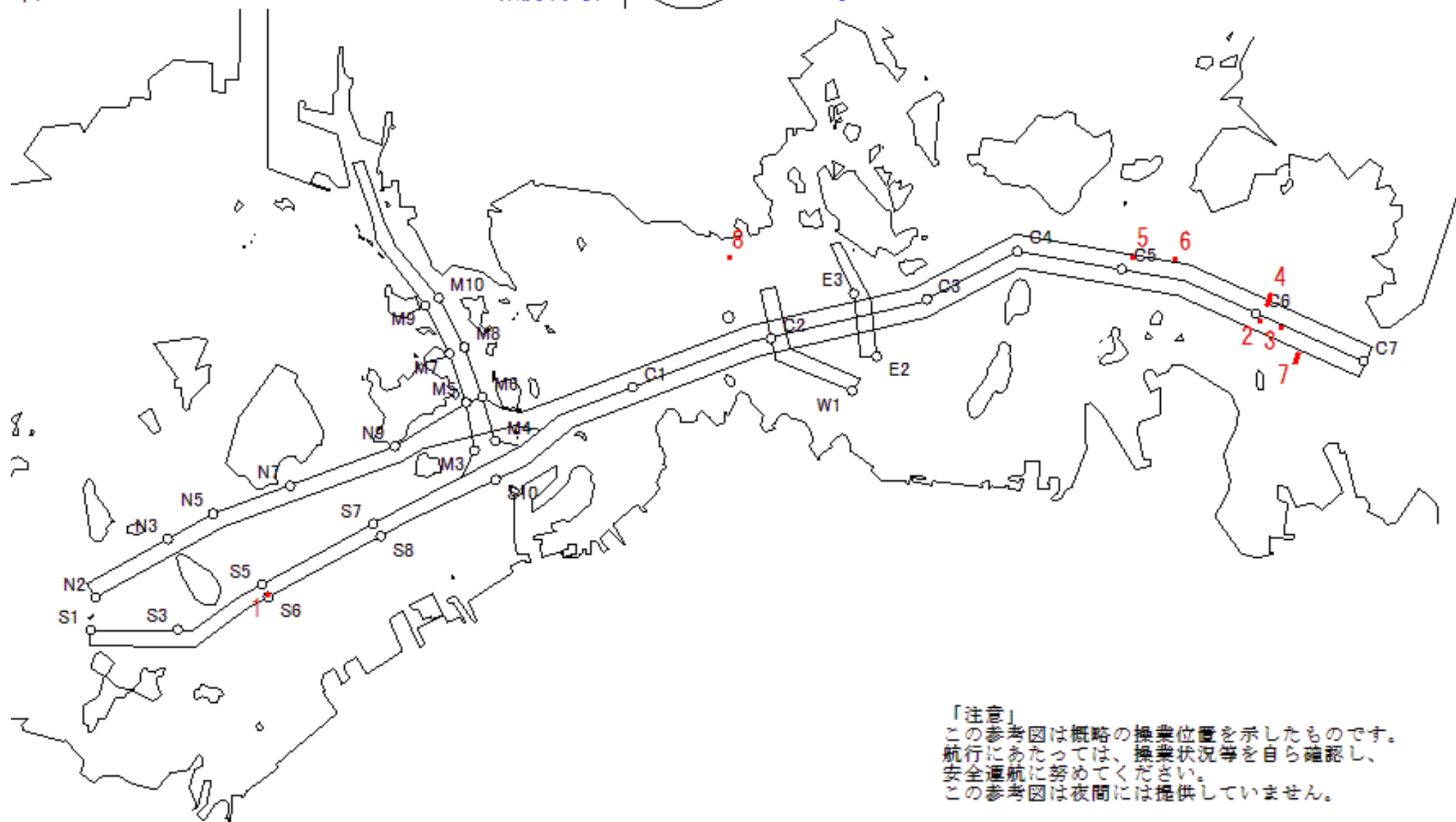
平成31年4月18 日 0943 ~ 1604



MoonAge
月齢 12.8



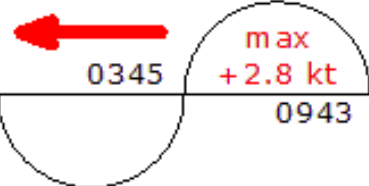
備後瀬戸海上交通センター情報課
TEL (0877) 49-2223
<http://www6.kaiho.mlit.go.jp/bisan/>



「注意」
この参考図は概略の操業位置を示したものです。
航行にあたっては、操業状況等を自ら確認し、
安全通航に努めてください。
この参考図は夜間には提供していません。

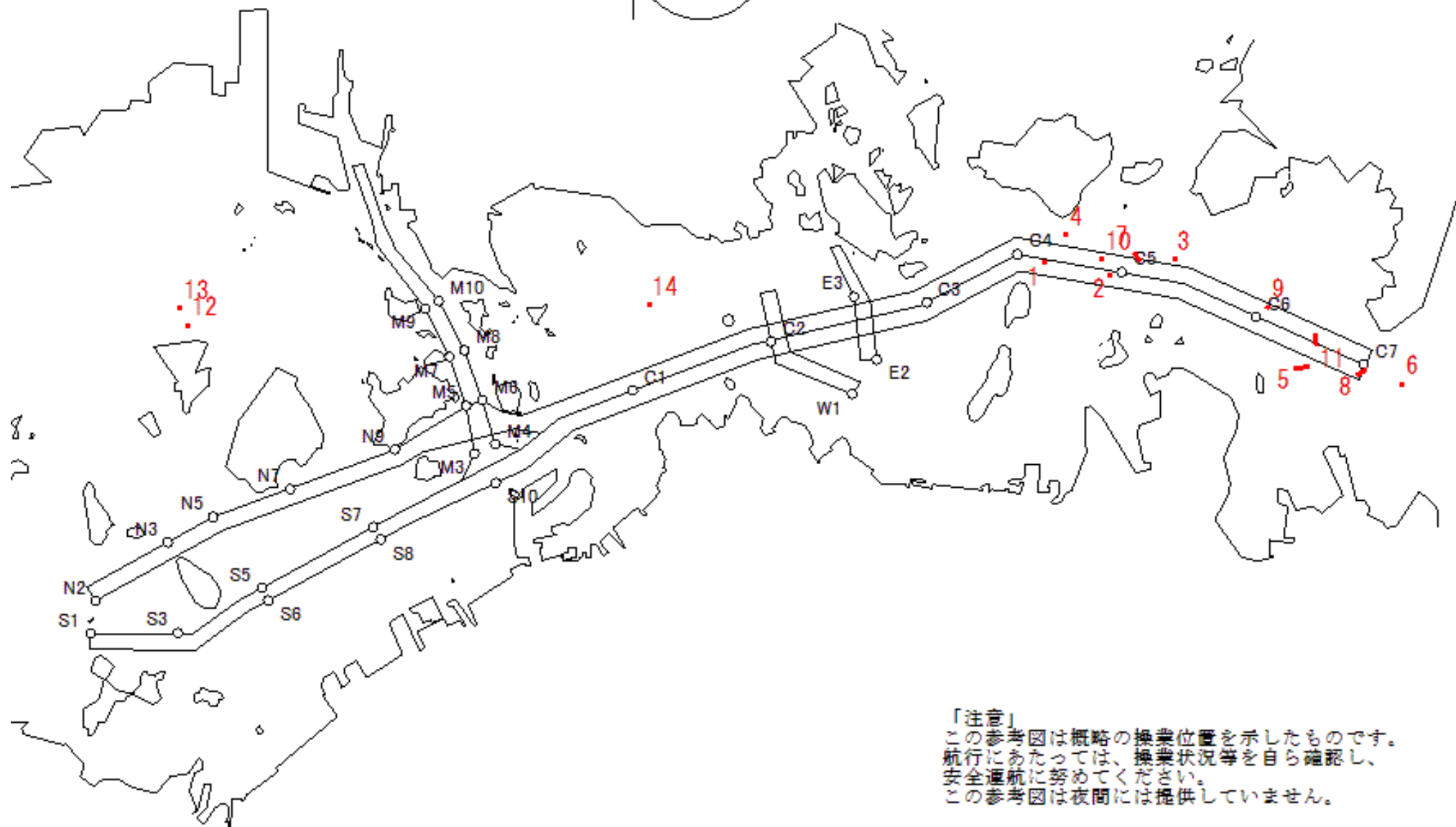
Stow-net Fishing operation figure
 こませ網漁船操業状況参考図
 平成31年4月18日 0345 ~ 0943

West Curr.
 西流(みち)



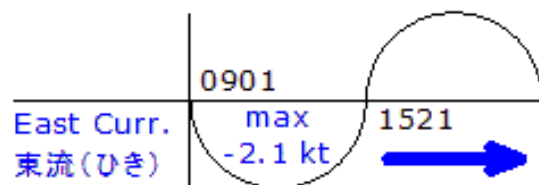
MoonAge
 月齢 12.8

備後瀬戸海上交通センター情報課
 TEL (0877) 49-2223
<http://www6.kaiho.mlit.go.jp/bisan/>

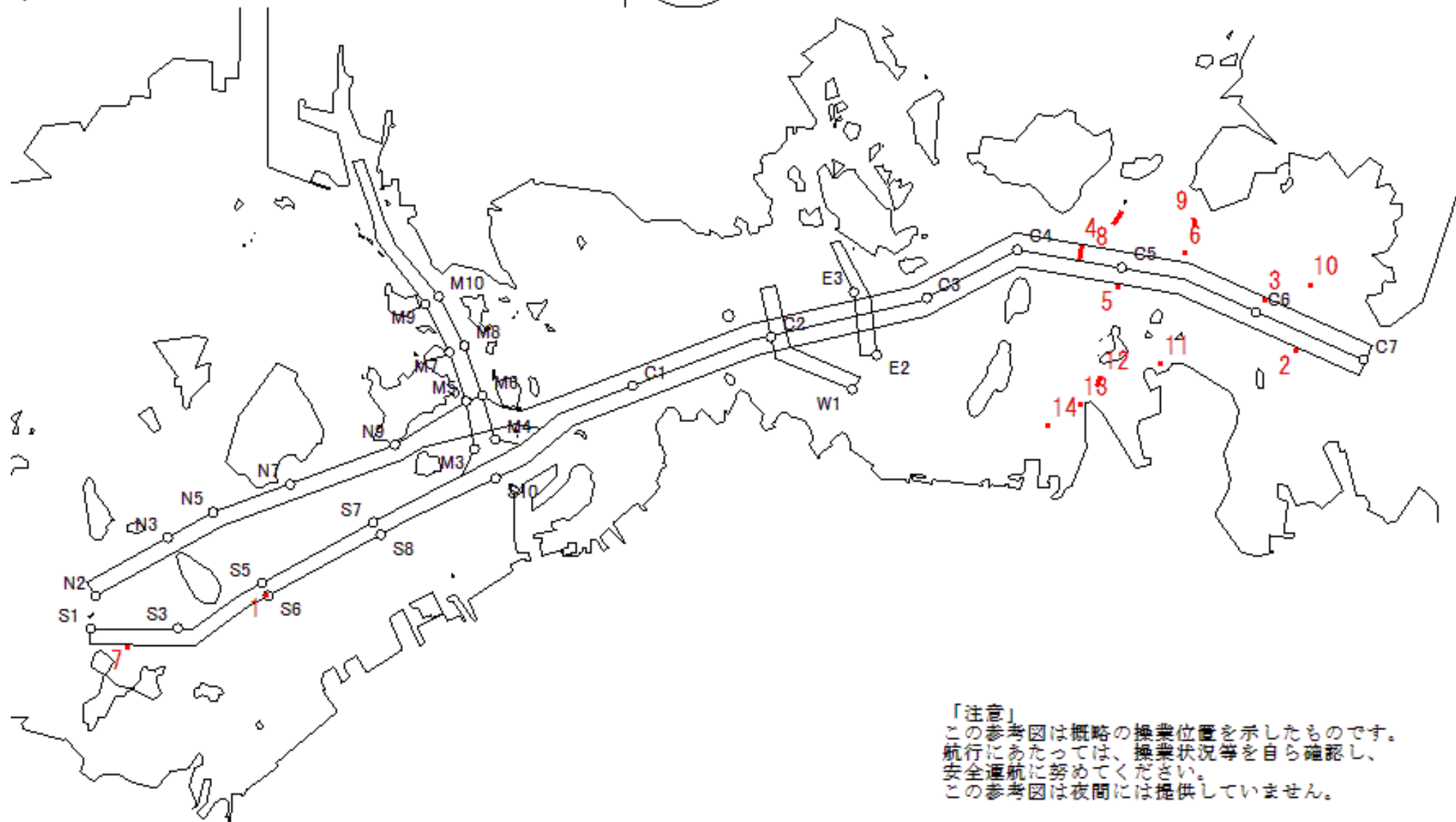


「注意」
 この参考図は概略の操業位置を示したものです。
 航行にあたっては、操業状況等を自ら確認し、
 安全通航に努めてください。
 この参考図は夜間には提供していません。

Stow-net Fishing operation figure
 こませ網漁船操業状況参考図
 平成31年4月17日 0901 ~ 1521



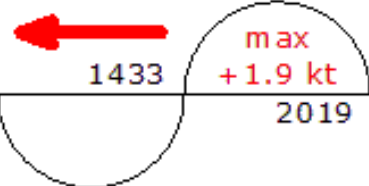
MoonAge 月齢 11.8
 備後瀬戸海上交通センター情報課
 TEL (0877) 49-2223
<http://www6.kaiho.mlit.go.jp/bisan/>



「注意」
 この参考図は概略の操業位置を示したものです。
 航行にあたっては、操業状況等を自ら確認し、
 安全運航に努めてください。
 この参考図は夜間には提供していません。

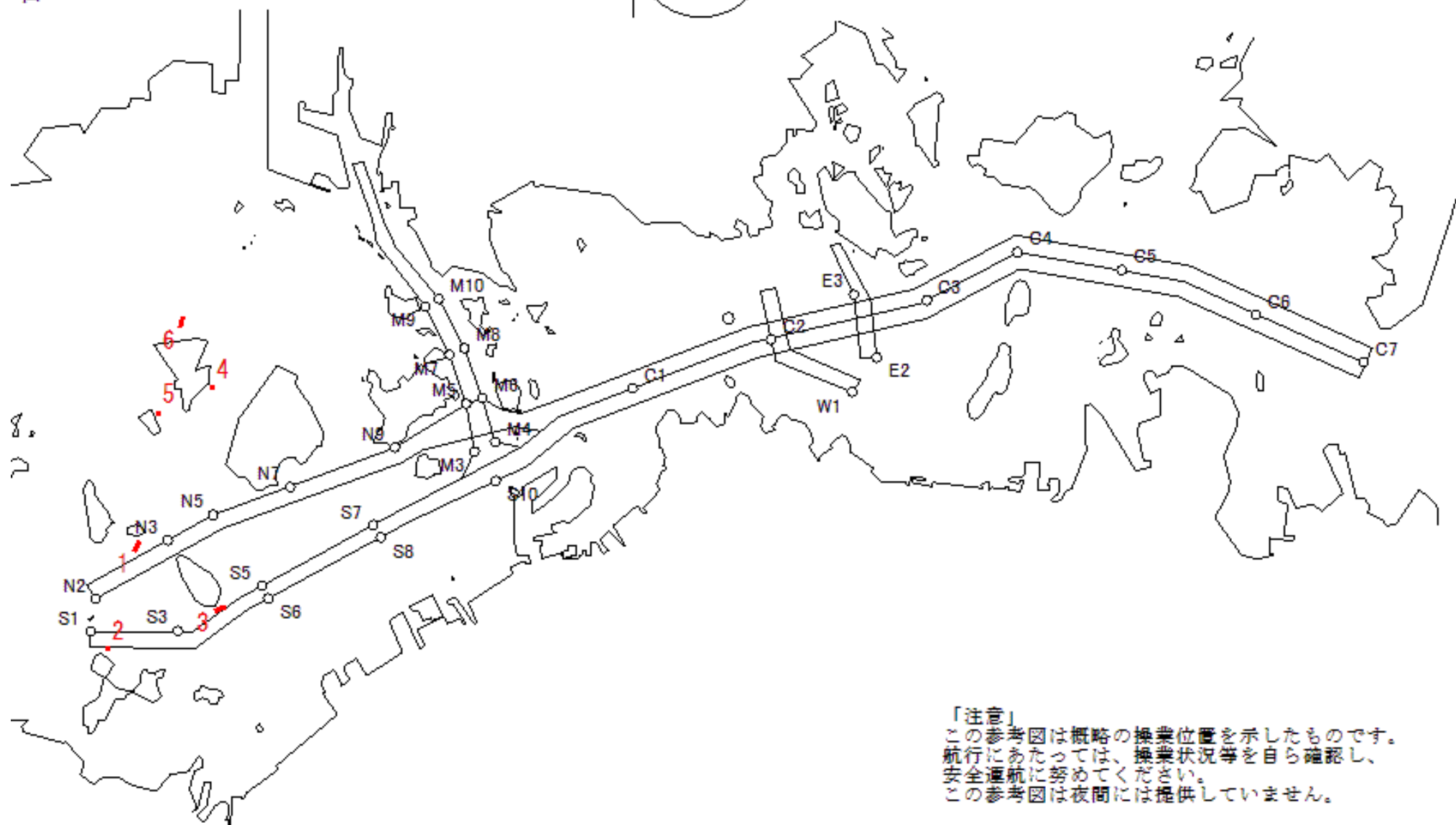
Stow-net Fishing operation figure
 こませ網漁船操業状況参考図
 平成31年4月16 1433 ~ 2019
 日

West Curr.
 西流(みち)



MoonAge
 月齢 10.8

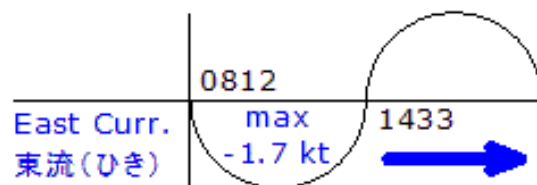
備後瀬戸海上交通センター情報課
 TEL(0877)49-2223
<http://www6.kaiho.mlit.go.jp/bisan/>



「注意」
 この参考図は概略の操業位置を示したものです。
 航行にあたっては、操業状況等を自ら確認し、
 安全通航に努めてください。
 この参考図は夜間には提供していません。

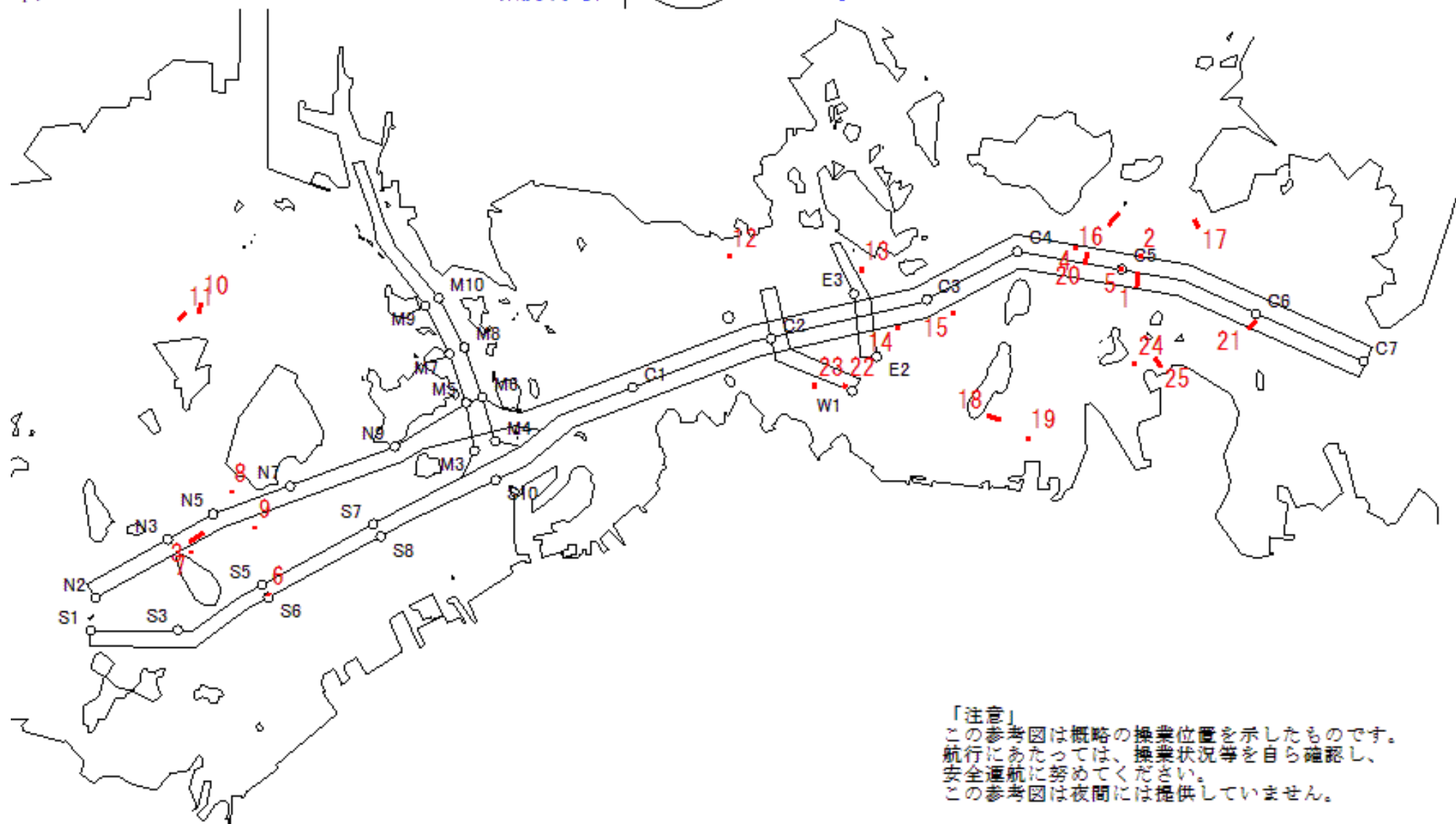
Stow-net Fishing operation figure
 こませ網漁船操業状況参考図

平成31年4月16日 0812 ~ 1433



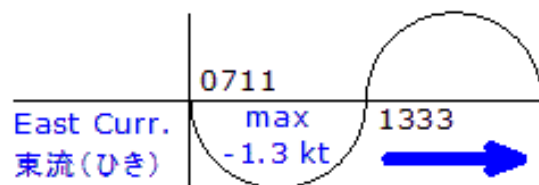
MoonAge
 月齢 10.8

備後瀬戸海上交通センター情報課
 TEL (0877) 49-2223
<http://www6.kaiho.mlit.go.jp/bisan/>



「注意」
 この参考図は概略の操業位置を示したものです。
 航行にあたっては、操業状況等を自ら確認し、
 安全運航に努めてください。
 この参考図は夜間には提供していません。

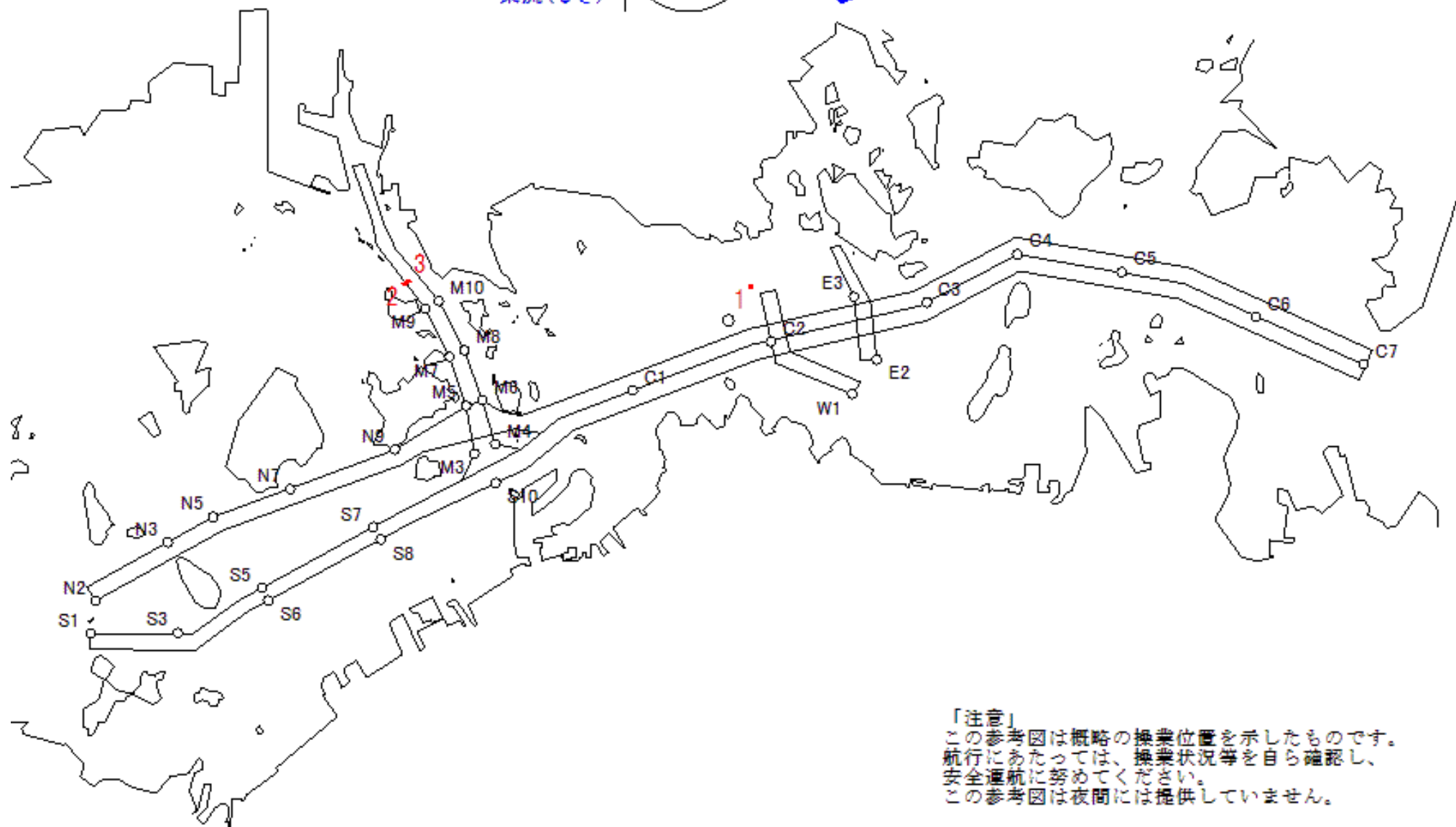
Stow-net Fishing operation figure
 こませ網漁船操業状況参考図
 平成31年4月15日 0711 ~ 1333



MoonAge
 月齢 9.8

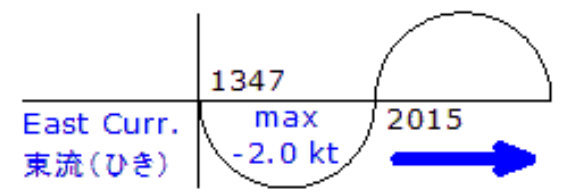


備後瀬戸海上交通センター情報課
 TEL(0877)49-2223
<http://www6.kaiho.mlit.go.jp/bisan/>



「注意」
 この参考図は概略の操業位置を示したものです。
 航行にあたっては、操業状況等を自ら確認し、
 安全運航に努めてください。
 この参考図は夜間には提供していません。

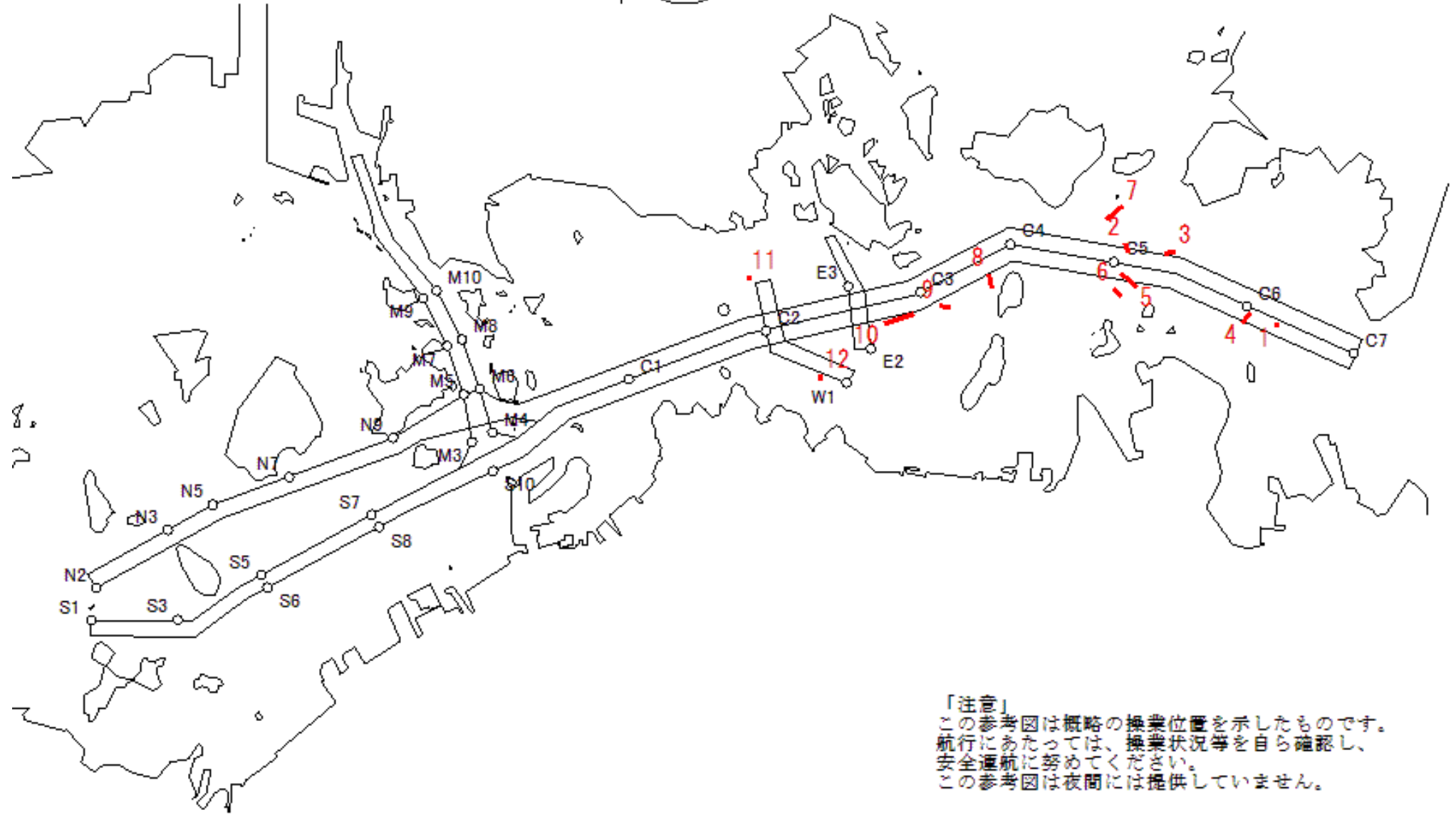
Stow-net Fishing operation figure
 こませ網漁船操業状況参考図
 平成31年4月11日 1347 ~ 2015日



MoonAge
 月齢 5.8

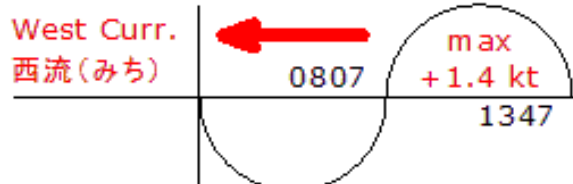


備後瀬戸海上交通センター情報課
 TEL (0877) 49-2223
<http://www6.kaiho.mlit.go.jp/bisan/>



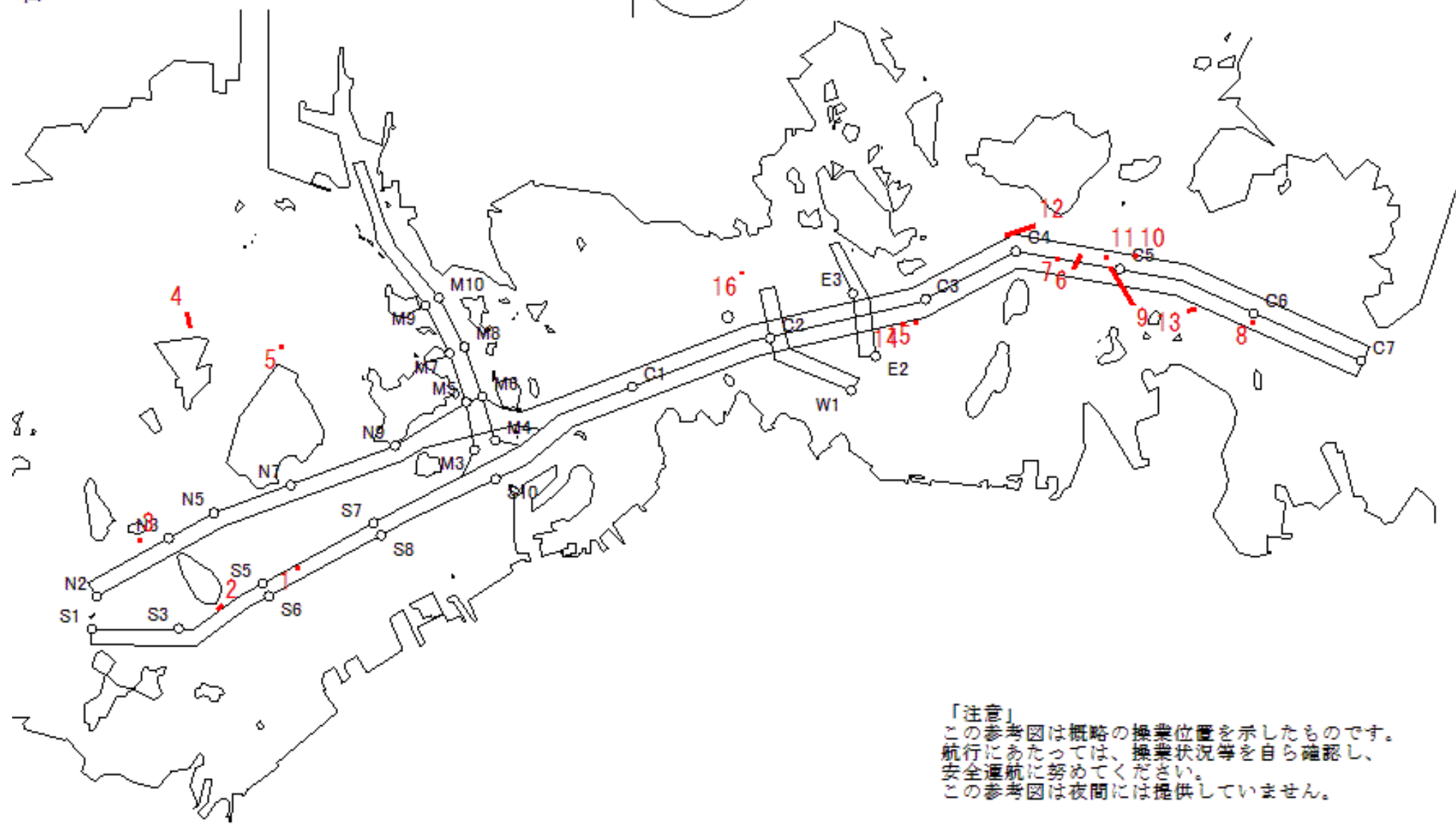
「注意」
 この参考図は概略の操業位置を示したものです。
 航行にあたっては、操業状況等を自ら確認し、
 安全通航に努めてください。
 この参考図は夜間には提供していません。

Stow-net Fishing operation figure
 こませ網漁船操業状況参考図
 平成31年4月11 0807 ~ 1347
 日



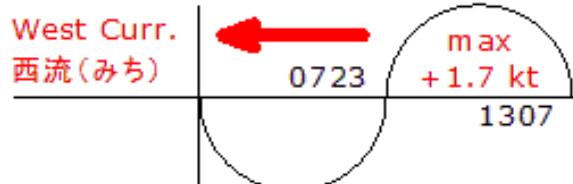
MoonAge
 月齢 5.8

備後瀬戸海上交通センター情報課
 TEL (0877) 49-2223
<http://www6.kaiho.mlit.go.jp/bisan/>



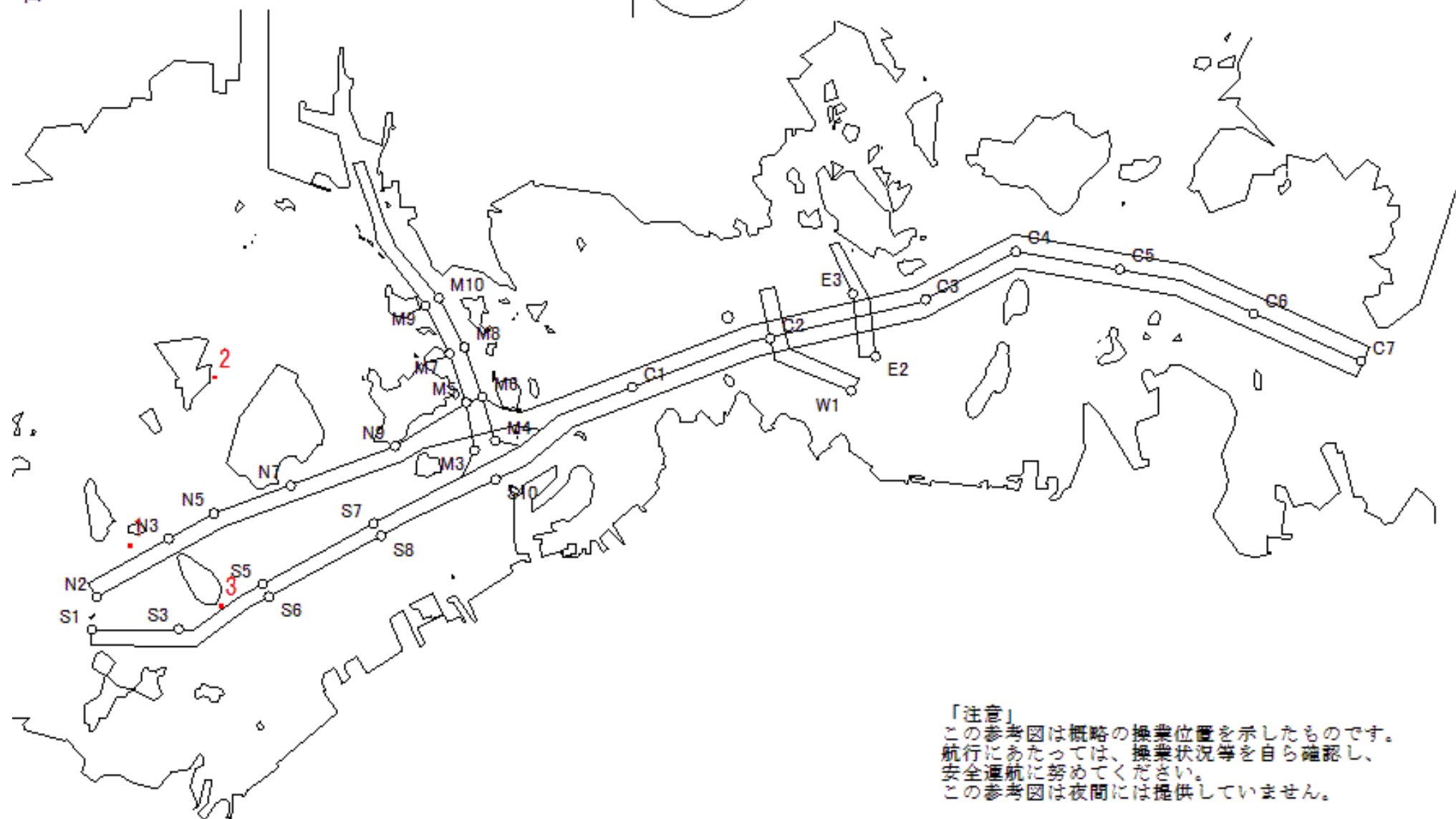
「注意」
 この参考図は概略の操業位置を示したものです。
 航行にあたっては、操業状況等を自ら確認し、
 安全通航に努めてください。
 この参考図は夜間には提供していません。

Stow-net Fishing operation figure
 こませ網漁船操業状況参考図
 平成31年4月10 0723 ~ 1307
 日



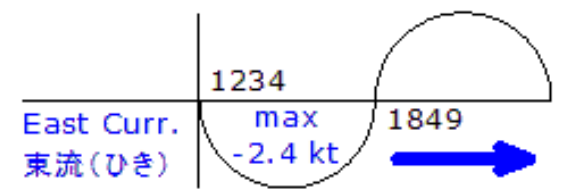
MoonAge
 月齢 4.8

備後瀬戸海上交通センター情報課
 TEL(0877)49-2223
<http://www6.kaiho.mlit.go.jp/bisan/>



「注意」
 この参考図は概略の操業位置を示したものです。
 航行にあたっては、操業状況等を自ら確認し、
 安全通航に努めてください。
 この参考図は夜間には提供していません。

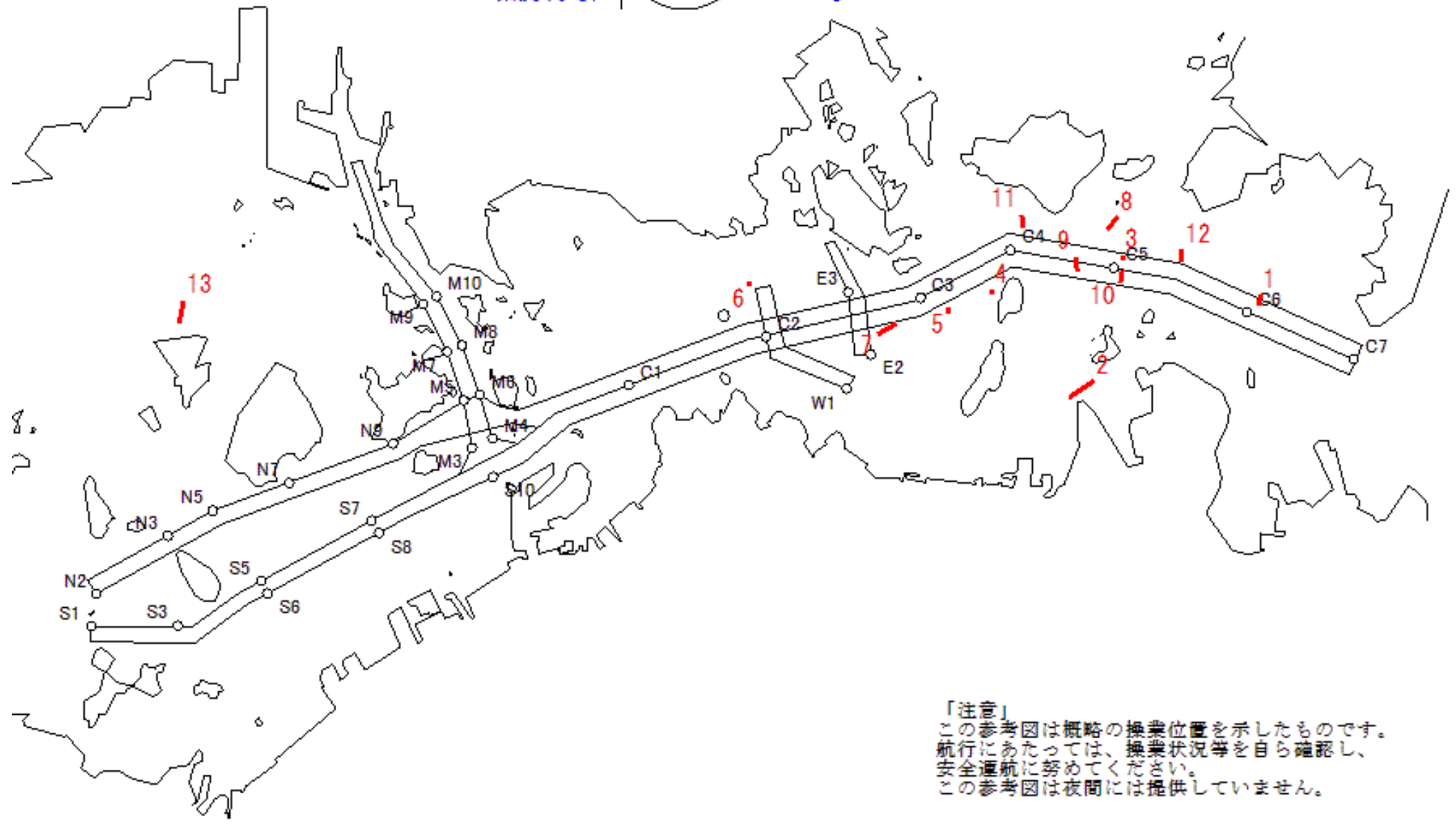
Stow-net Fishing operation figure
 こませ網漁船操業状況参考図
 平成31年4月9日 1234 ~ 1849



MoonAge
月齢 3.8



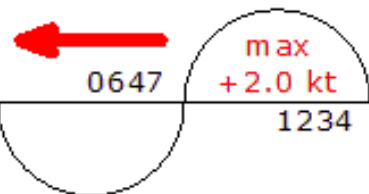
備後瀬戸海上交通センター情報課
 TEL(0877)49-2223
<http://www6.kaiho.mlit.go.jp/bisan/>



「注意」
 この参考図は概略の操業位置を示したものです。
 航行にあたっては、操業状況等を自ら確認し、
 安全通航に努めてください。
 この参考図は夜間には提供していません。

Stow-net Fishing operation figure
 こませ網漁船操業状況参考図
 平成31年4月9日 0647 ~ 1234

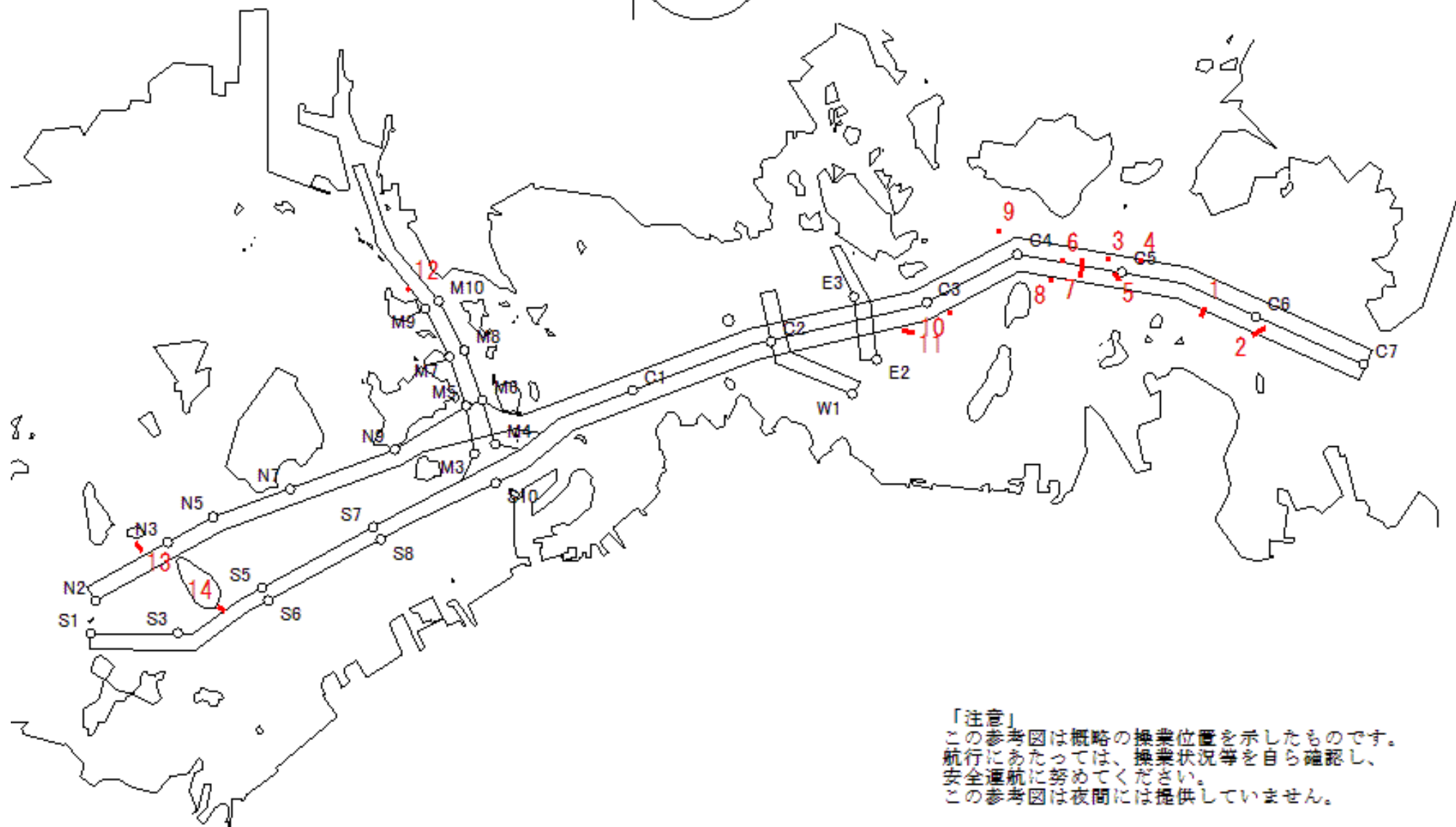
West Curr.
 西流(みち)



MoonAge
 月齢 3.8

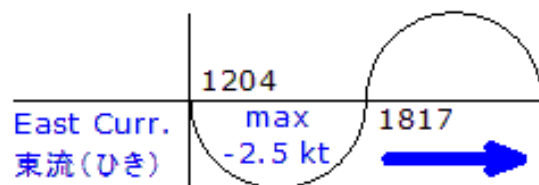


備後瀬戸海上交通センター情報課
 TEL (0877) 49-2223
<http://www6.kaiho.mlit.go.jp/bisan/>



「注意」
 この参考図は概略の操業位置を示したものです。
 航行にあたっては、操業状況等を自ら確認し、
 安全通航に努めてください。
 この参考図は夜間には提供していません。

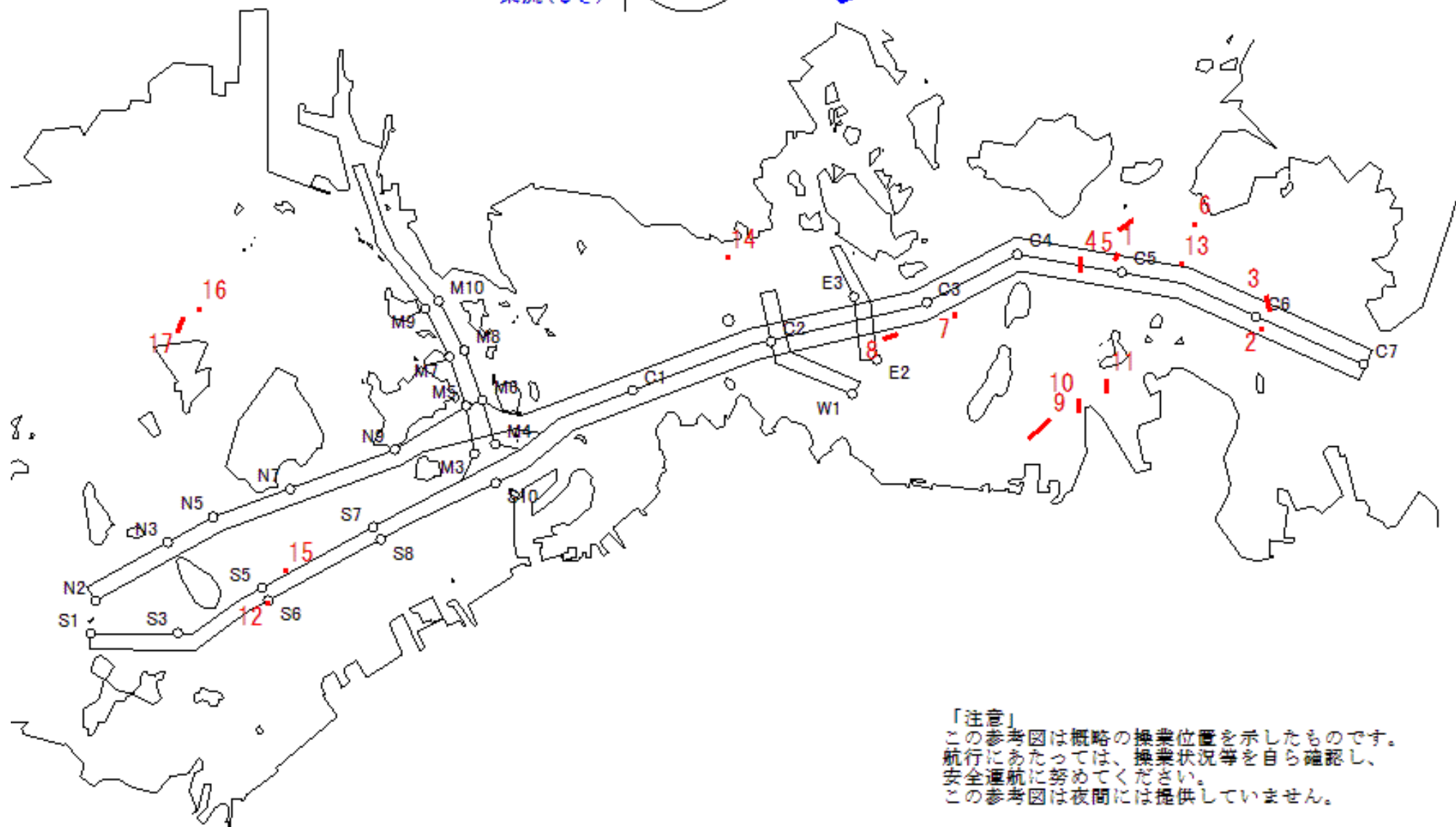
Stow-net Fishing operation figure
 こませ網漁船操業状況参考図
 平成31年4月8日 1204 ~ 1817



MoonAge
月齢 2.8

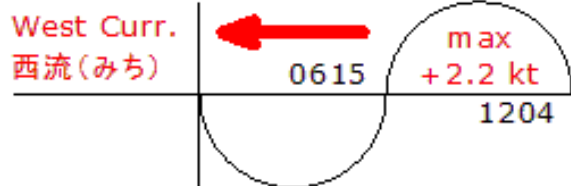


備後瀬戸海上交通センター情報課
 TEL(0877)49-2223
<http://www6.kaiho.mlit.go.jp/bisan/>



「注意」
 この参考図は概略の操業位置を示したものです。
 航行にあたっては、操業状況等を自ら確認し、
 安全通航に努めてください。
 この参考図は夜間には提供していません。

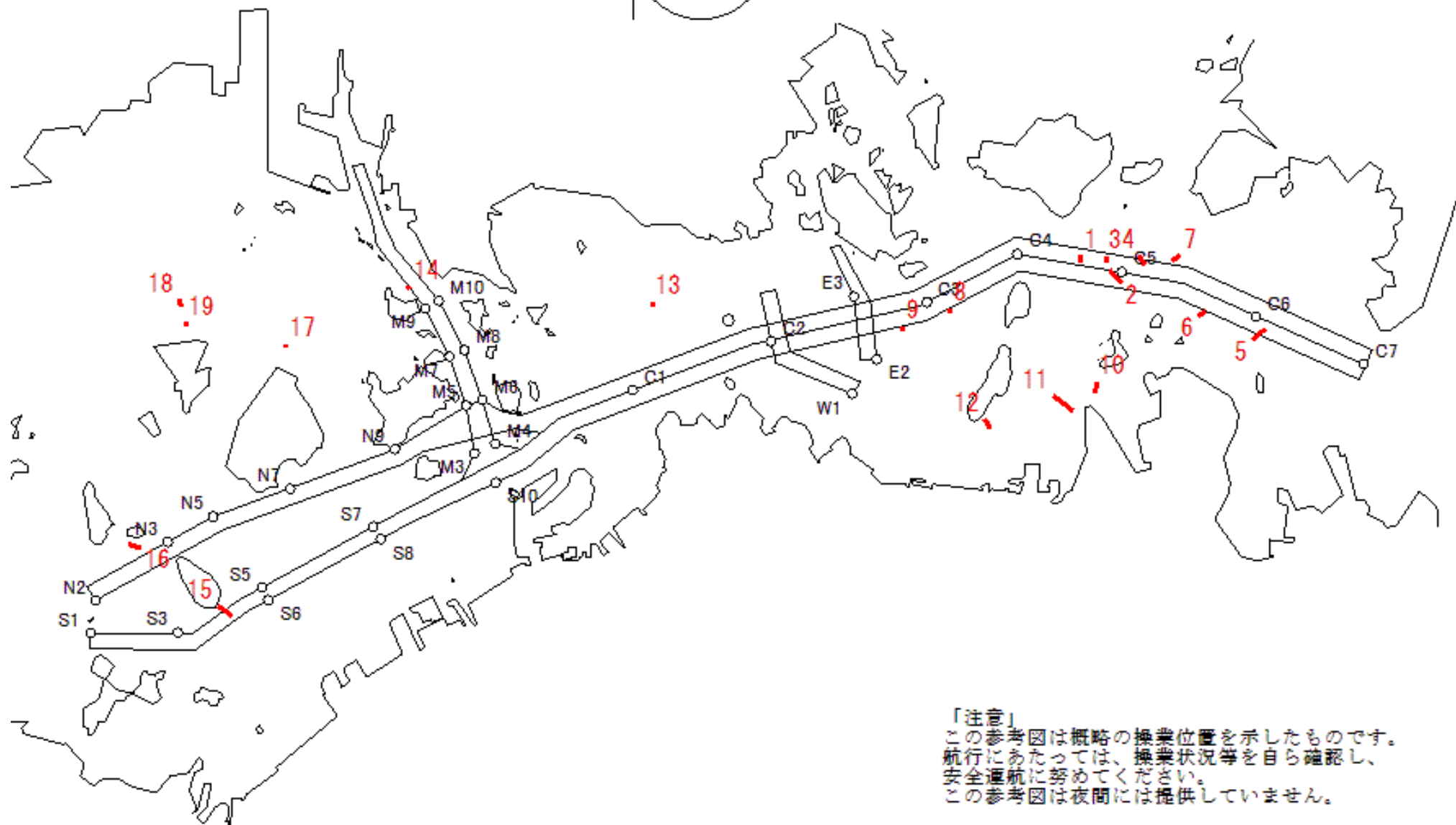
Stow-net Fishing operation figure
 こませ網漁船操業状況参考図
 平成31年4月8日 0615 ~ 1204



MoonAge
 月齢 2.8

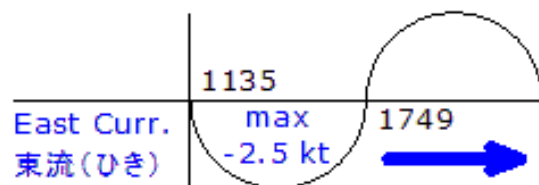


備後瀬戸海上交通センター情報課
 TEL(0877)49-2223
<http://www6.kaiho.mlit.go.jp/bisan/>



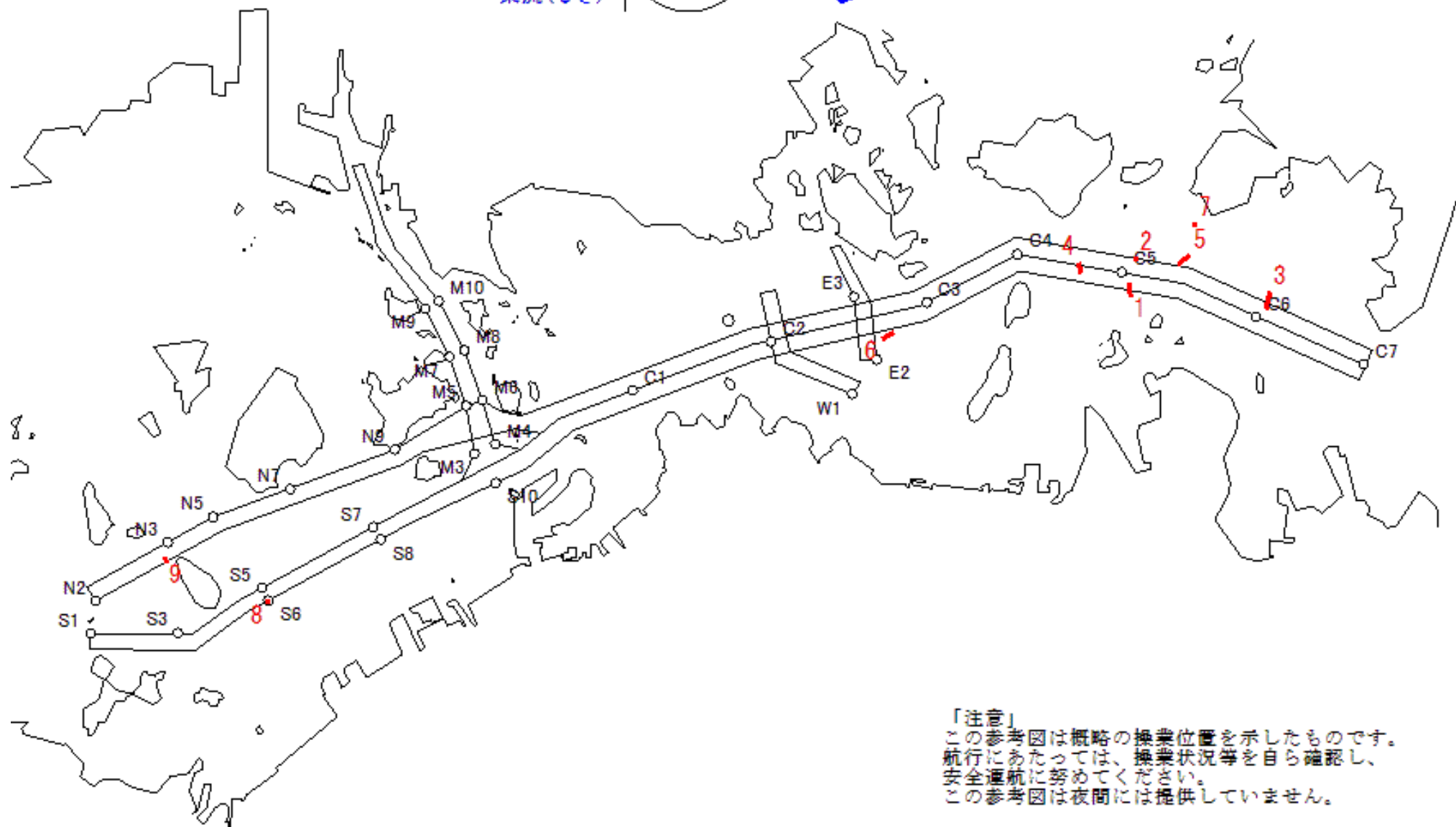
「注意」
 この参考図は概略の操業位置を示したものです。
 航行にあたっては、操業状況等を自ら確認し、
 安全通航に努めてください。
 この参考図は夜間には提供していません。

Stow-net Fishing operation figure
 こませ網漁船操業状況参考図
 平成31年4月7日 1135 ~ 1749



MoonAge
 月齢 1.8

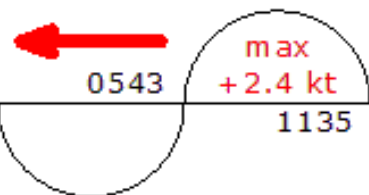
備後瀬戸海上交通センター情報課
 TEL (0877) 49-2223
<http://www6.kaiho.mlit.go.jp/bisan/>



「注意」
 この参考図は概略の操業位置を示したものです。
 航行にあたっては、操業状況等を自ら確認し、
 安全通航に努めてください。
 この参考図は夜間には提供していません。

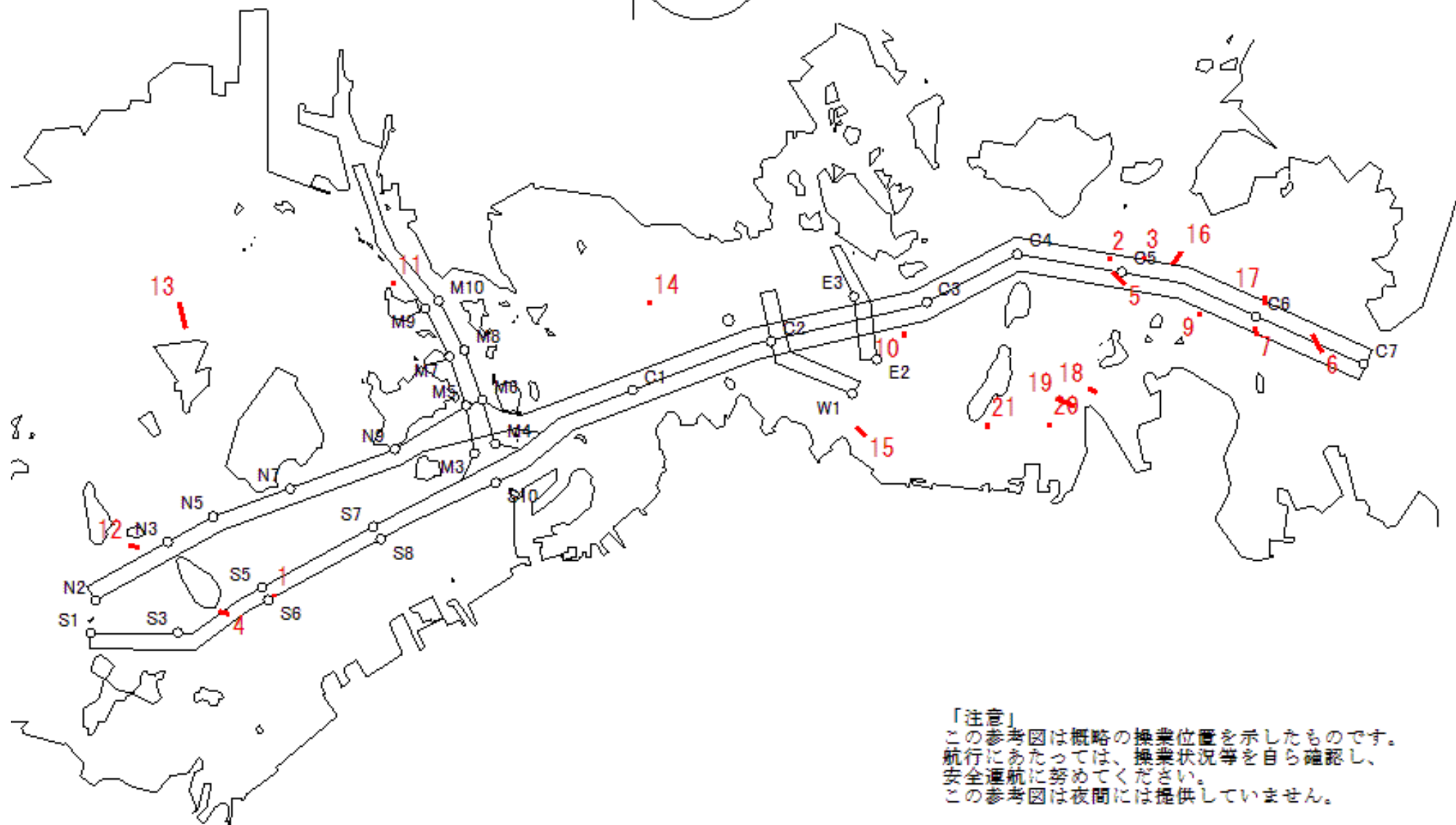
Stow-net Fishing operation figure
 こませ網漁船操業状況参考図
 平成31年4月7日 0543 ~ 1135

West Curr.
 西流(みち)



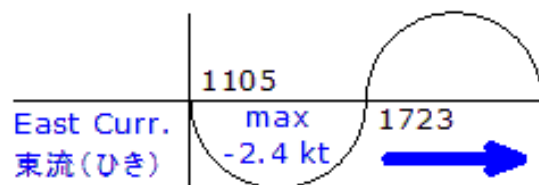
MoonAge
 月齢 1.8

備後瀬戸海上交通センター情報課
 TEL(0877)49-2223
<http://www6.kaiho.mlit.go.jp/bisan/>



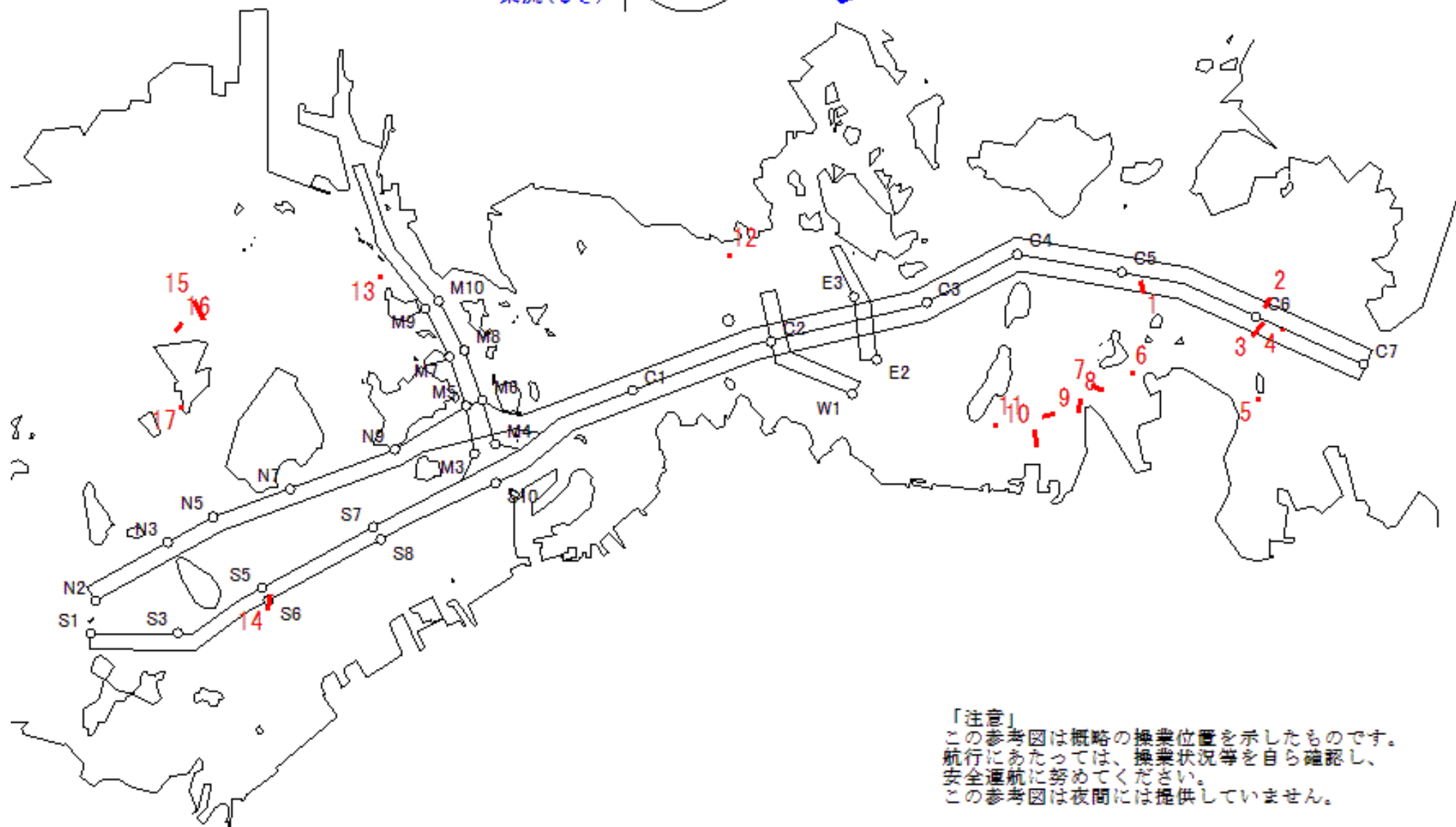
「注意」
 この参考図は概略の操業位置を示したものです。
 航行にあたっては、操業状況等を自ら確認し、
 安全通航に努めてください。
 この参考図は夜間には提供していません。

Stow-net Fishing operation figure
 こませ網漁船操業状況参考図
 平成31年4月6日 1105 ~ 1723



MoonAge
月齢 0.8

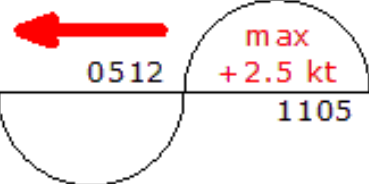
備後瀬戸海上交通センター情報課
 TEL(0877)49-2223
<http://www6.kaiho.mlit.go.jp/bisan/>



「注意」
 この参考図は概略の操業位置を示したものです。
 航行にあたっては、操業状況等を自ら確認し、
 安全通航に努めてください。
 この参考図は夜間には提供していません。

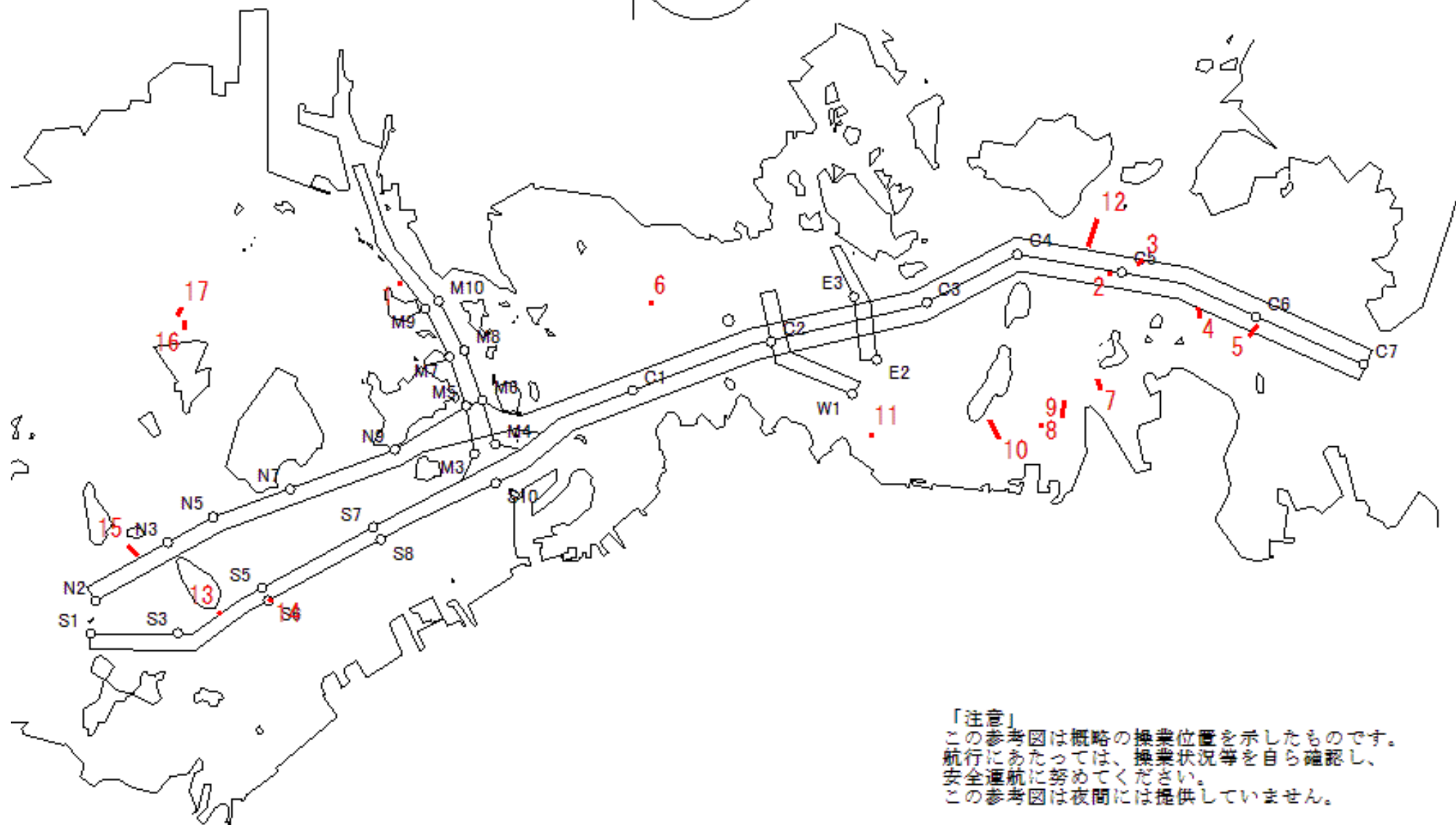
Stow-net Fishing operation figure
 こませ網漁船操業状況参考図
 平成31年4月6日 0512 ~ 1105

West Curr.
 西流(みち)



MoonAge
 月齢 0.8

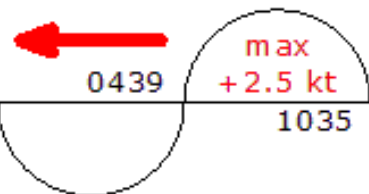
備後瀬戸海上交通センター情報課
 TEL(0877)49-2223
<http://www6.kaiho.mlit.go.jp/bisan/>



「注意」
 この参考図は概略の操業位置を示したものです。
 航行にあたっては、操業状況等を自ら確認し、
 安全通航に努めてください。
 この参考図は夜間には提供していません。

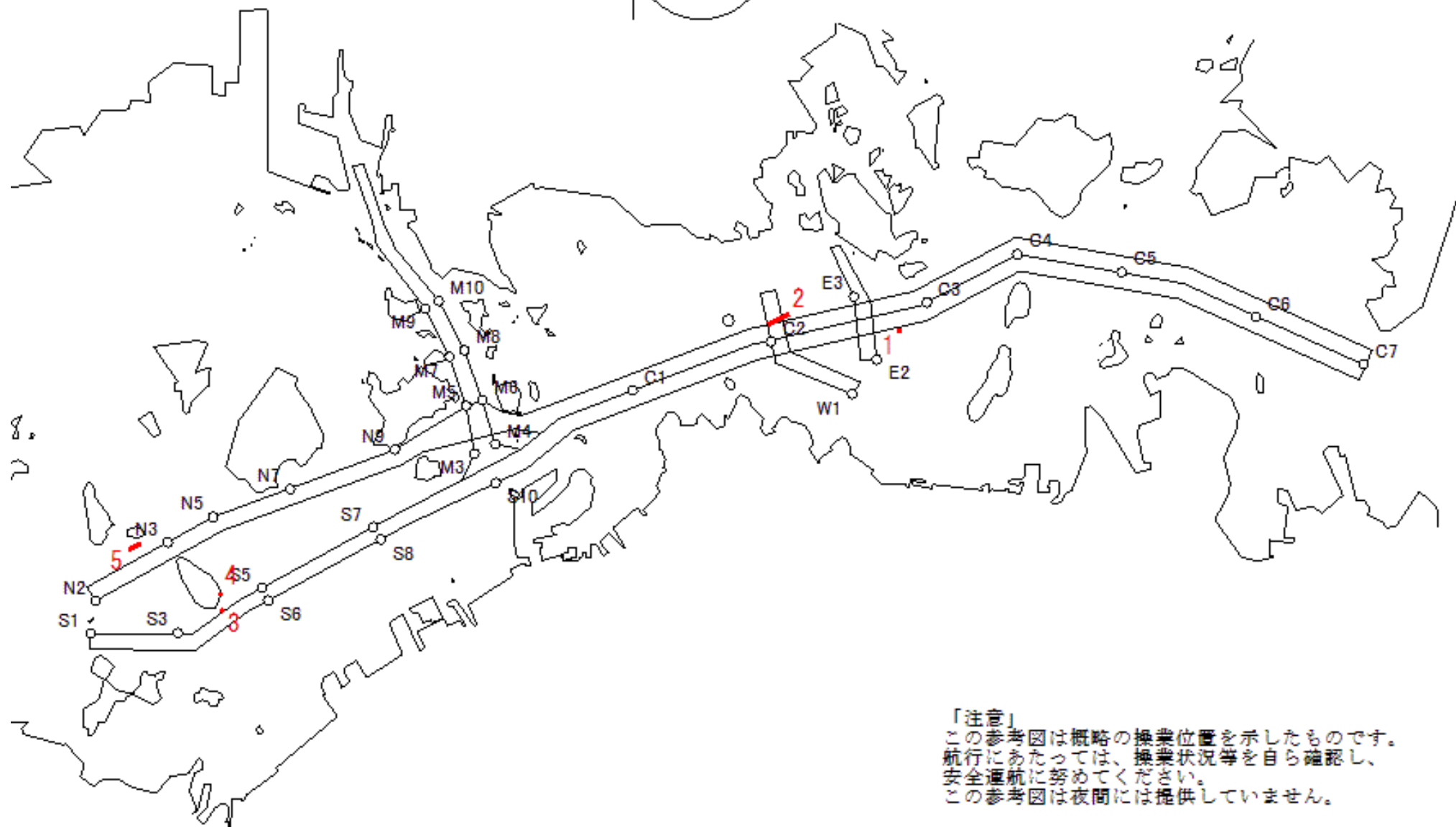
Stow-net Fishing operation figure
 こませ網漁船操業状況参考図
 平成31年4月5日 0439 ~ 1035

West Curr.
 西流(みち)



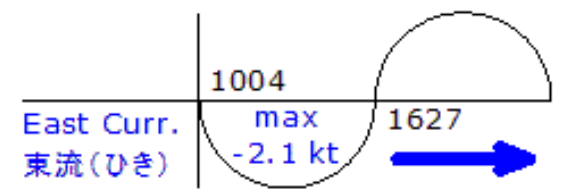
MoonAge
 月齢 29.5

備後瀬戸海上交通センター情報課
 TEL(0877)49-2223
<http://www6.kaiho.mlit.go.jp/bisan/>

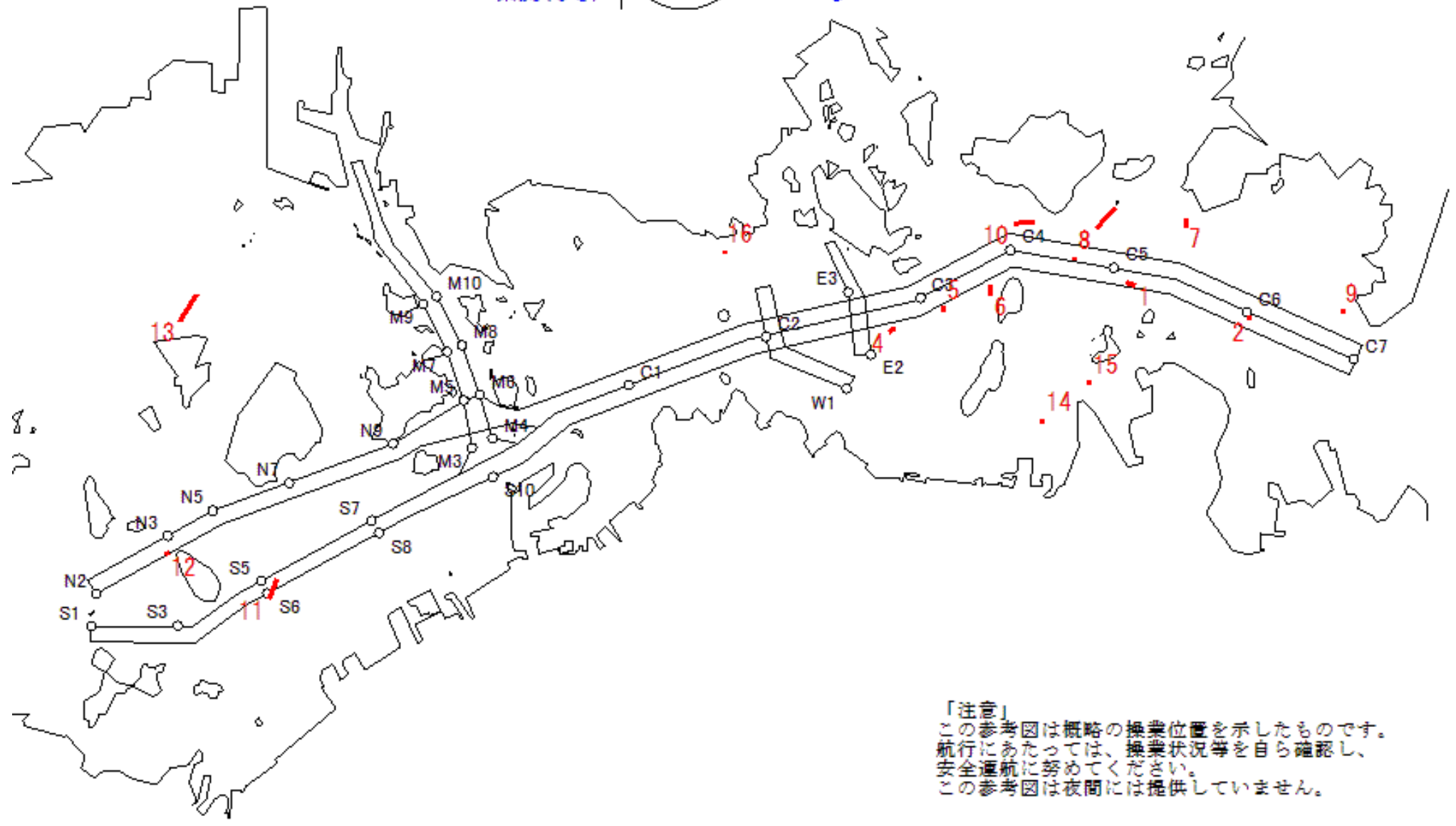


「注意」
 この参考図は概略の操業位置を示したものです。
 航行にあたっては、操業状況等を自ら確認し、
 安全通航に努めてください。
 この参考図は夜間には提供していません。

Stow-net Fishing operation figure
 こませ網漁船操業状況参考図
 平成31年4月4日 1004 ~ 1627



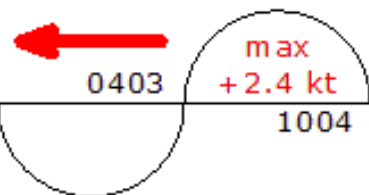
MoonAge
 月齢 28.5
 備後瀬戸海上交通センター情報課
 TEL (0877) 49-2223
<http://www6.kaiho.mlit.go.jp/bisan/>



「注意」
 この参考図は概略の操業位置を示したものです。
 航行にあたっては、操業状況等を自ら確認し、
 安全通航に努めてください。
 この参考図は夜間には提供していません。

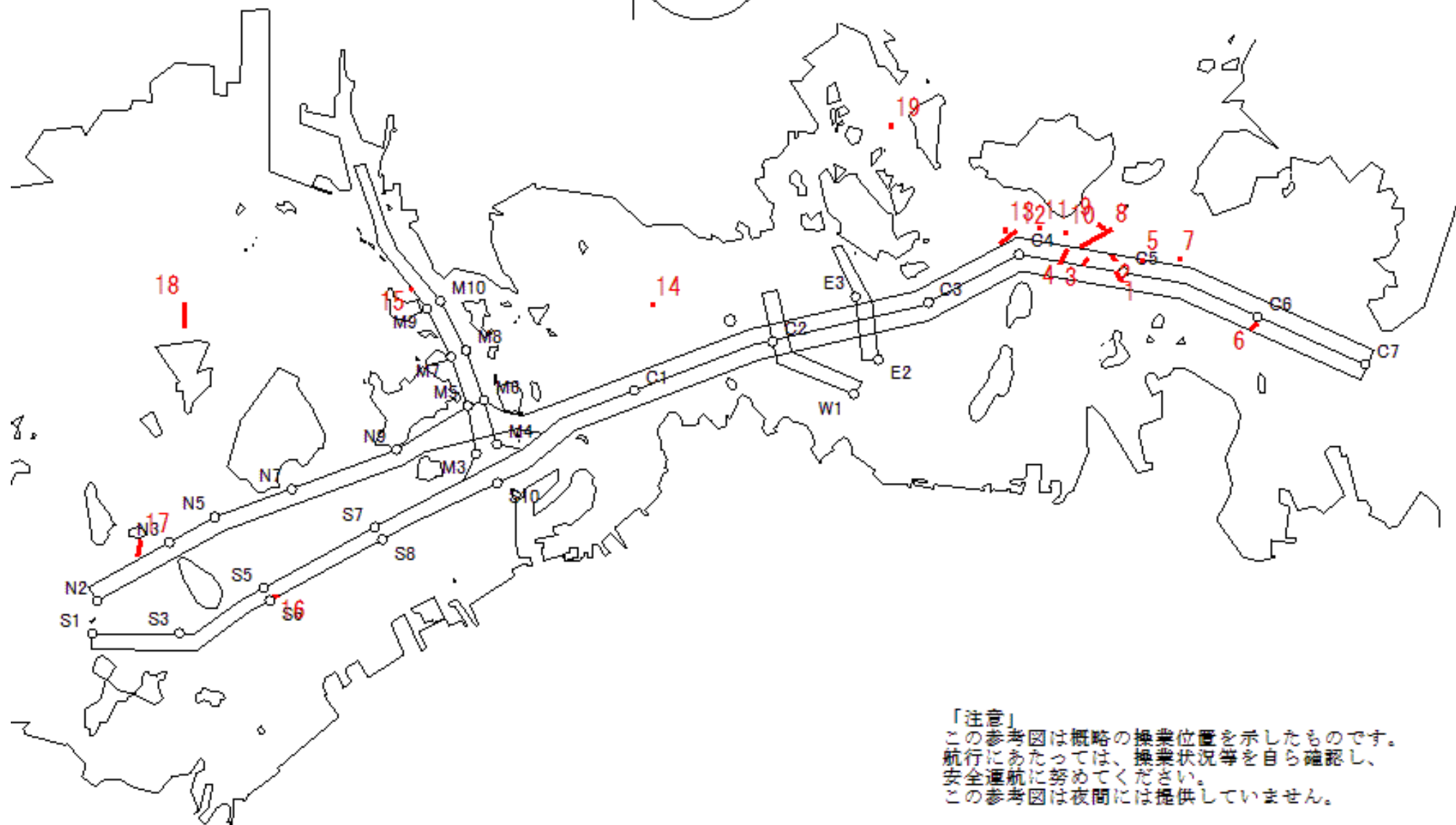
Stow-net Fishing operation figure
 こませ網漁船操業状況参考図
 平成31年4月4日 0403 ~ 1004

West Curr.
 西流(みち)



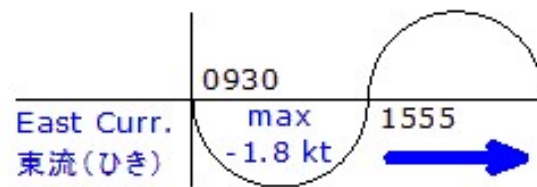
MoonAge
 月齢 28.5

備後瀬戸海上交通センター情報課
 TEL(0877)49-2223
<http://www6.kaiho.mlit.go.jp/bisan/>



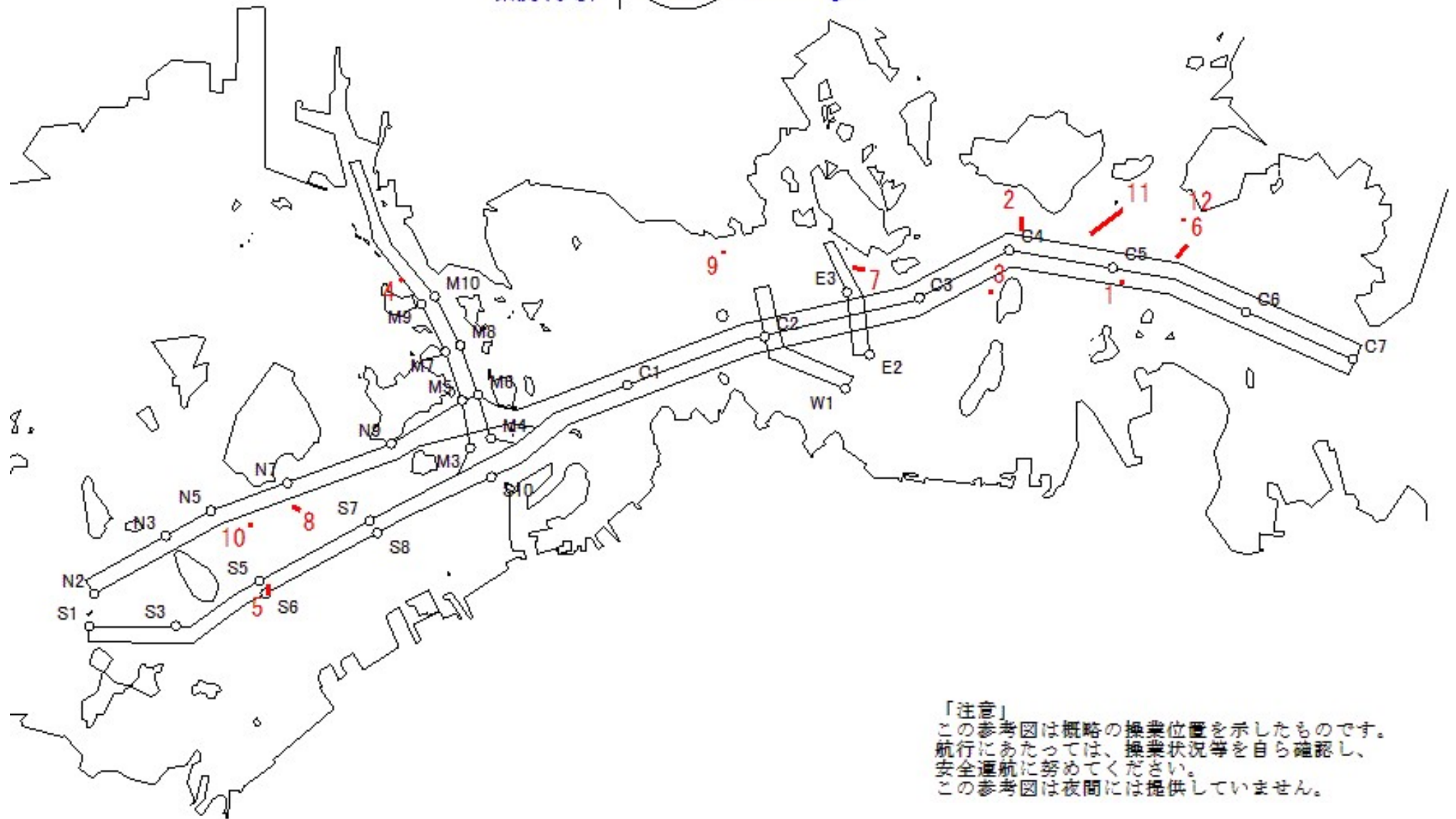
「注意」
 この参考図は概略の操業位置を示したものです。
 航行にあたっては、操業状況等を自ら確認し、
 安全通航に努めてください。
 この参考図は夜間には提供していません。

Stow-net Fishing operation figure
 こませ網漁船操業状況参考図
 平成31年4月3日 0930 ~ 1555



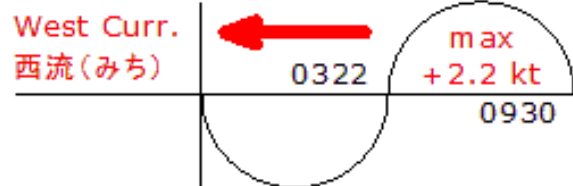
MoonAge
 月齢 27.5

備後瀬戸海上交通センター情報課
 TEL(0877)49-2223
<http://www6.kaiho.mlit.go.jp/bisan/>



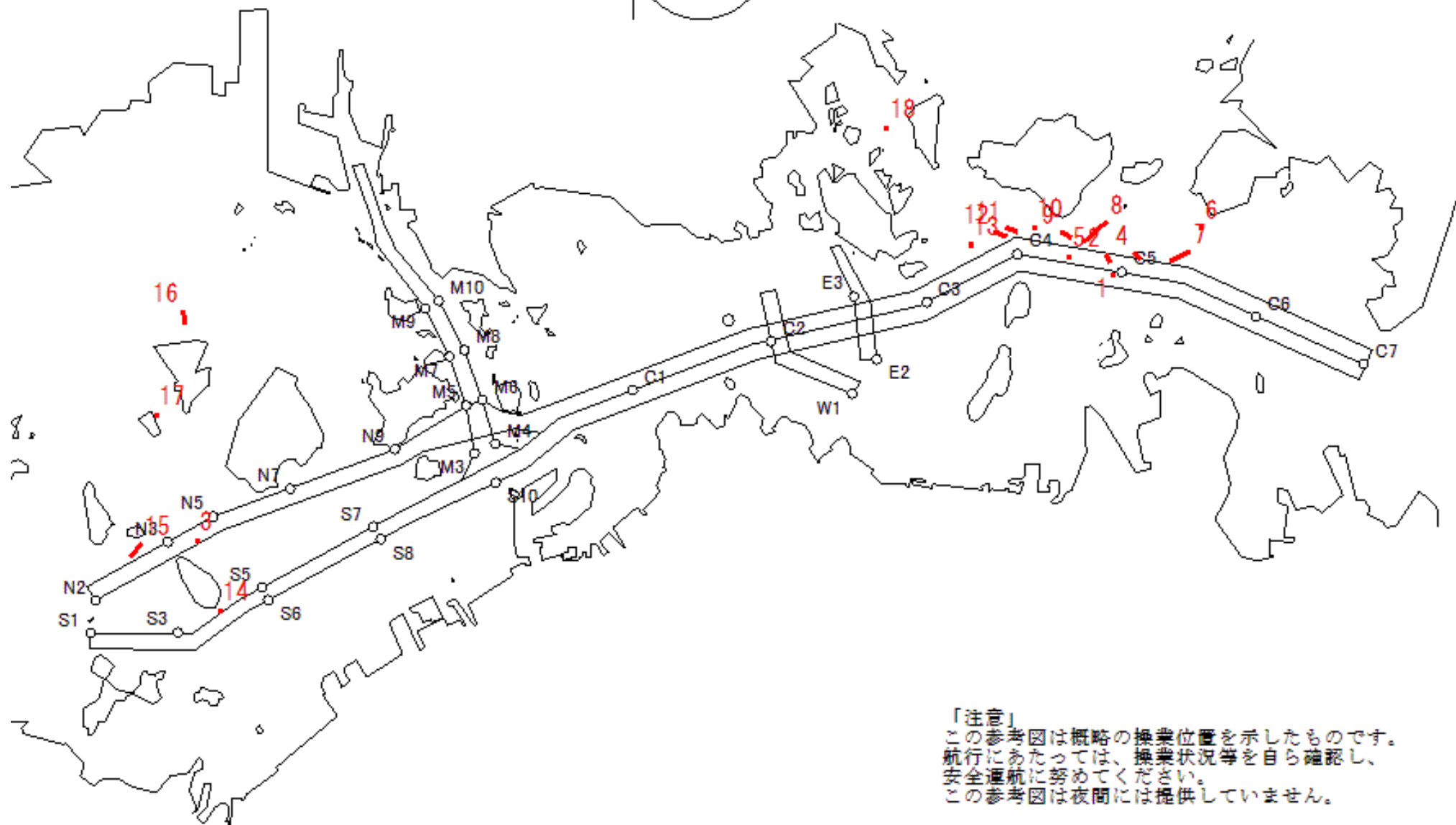
「注意」
 この参考図は概略の操業位置を示したものです。
 航行にあたっては、操業状況等を自ら確認し、
 安全通航に努めてください。
 この参考図は夜間には提供していません。

Stow-net Fishing operation figure
 こませ網漁船操業状況参考図
 平成31年4月3日 0322 ~ 0930



MoonAge
 月齢 27.5

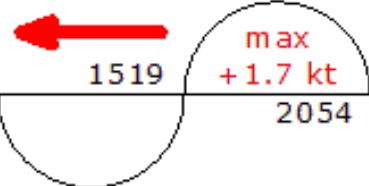
備後瀬戸海上交通センター情報課
 TEL (0877) 49-2223
<http://www6.kaiho.mlit.go.jp/bisan/>



「注意」
 この参考図は概略の操業位置を示したものです。
 航行にあたっては、操業状況等を自ら確認し、
 安全通航に努めてください。
 この参考図は夜間には提供していません。

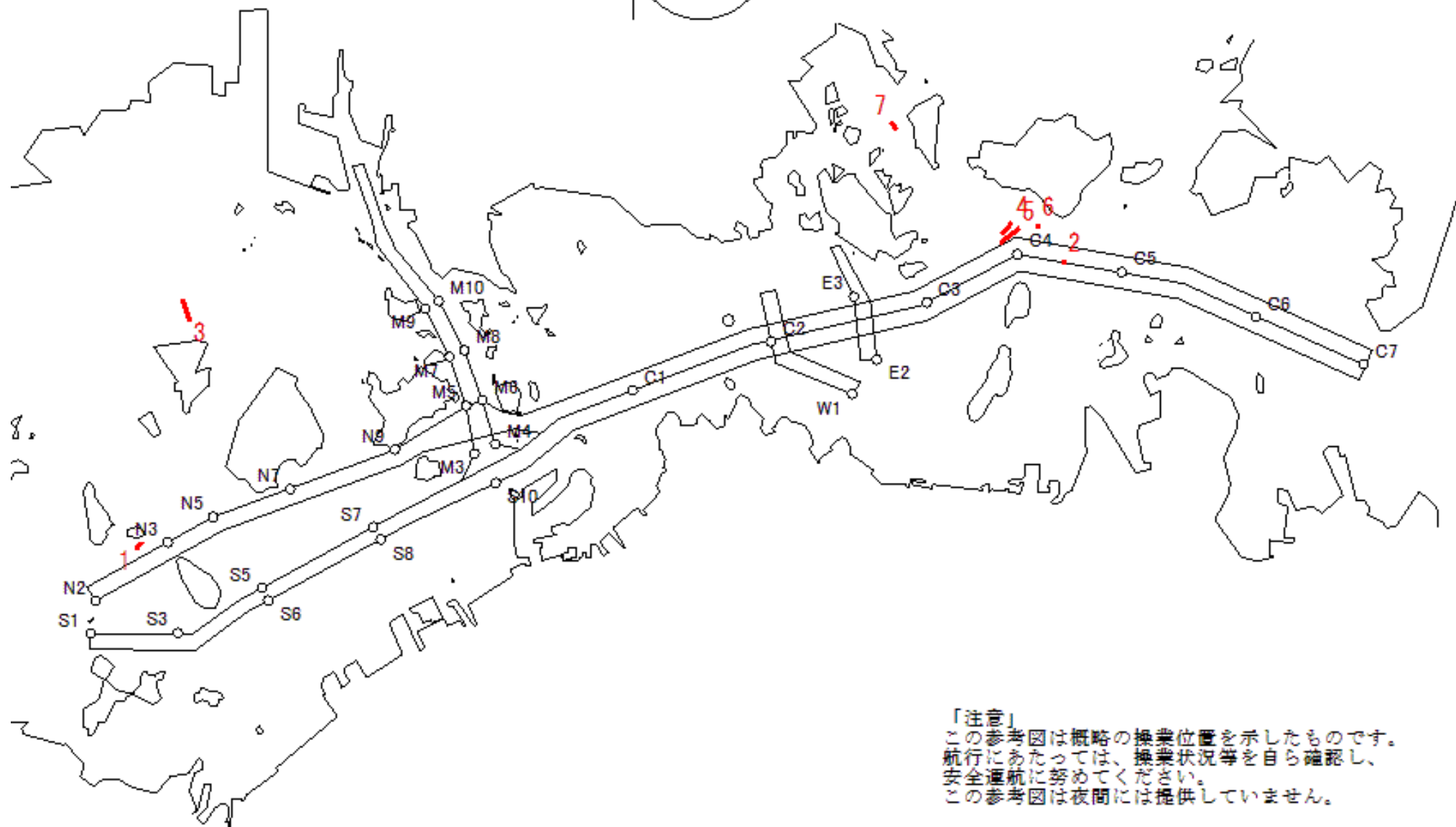
Stow-net Fishing operation figure
 こませ網漁船操業状況参考図
 平成31年4月2日 1519 ~ 2054

West Curr.
 西流(みち)



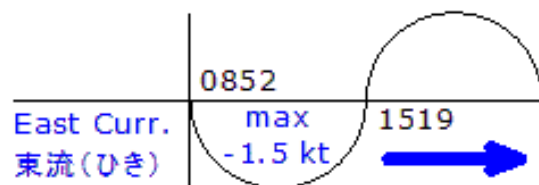
MoonAge
 月齢 26.5


備後瀬戸海上交通センター情報課
 TEL(0877)49-2223
<http://www6.kaiho.mlit.go.jp/bisan/>

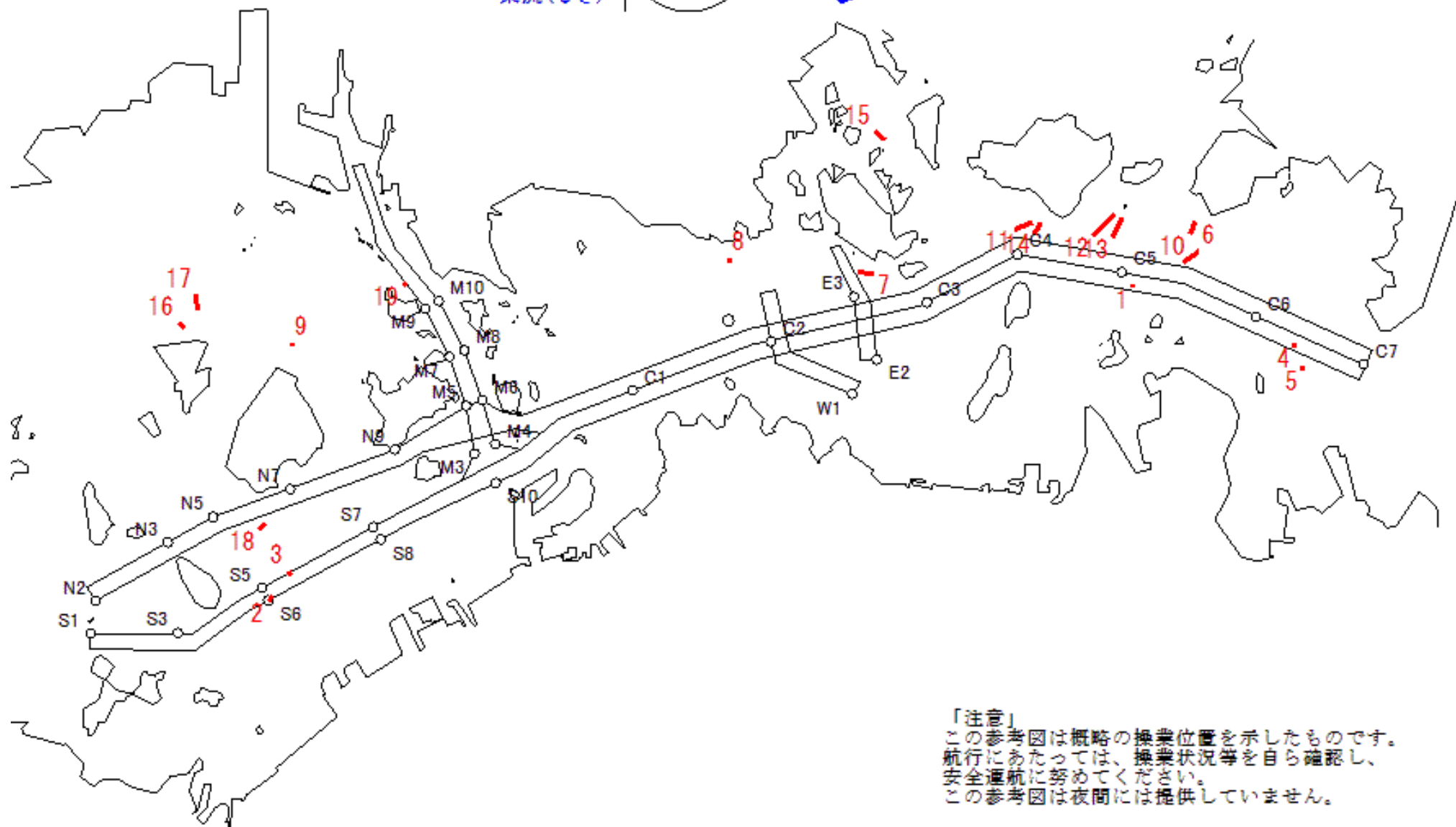


「注意」
 この参考図は概略の操業位置を示したものです。
 航行にあたっては、操業状況等を自ら確認し、
 安全通航に努めてください。
 この参考図は夜間には提供していません。

Stow-net Fishing operation figure
 こませ網漁船操業状況参考図
 平成31年4月2日 0852 ~ 1519



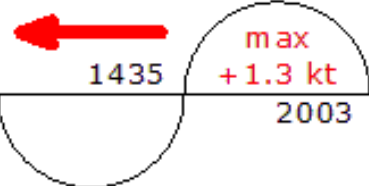
MoonAge
 月齢 26.5  備後瀬戸海上交通センター情報課
 TEL (0877) 49-2223
<http://www6.kaiho.mlit.go.jp/bisan/>



「注意」
 この参考図は概略の操業位置を示したものです。
 航行にあたっては、操業状況等を自ら確認し、
 安全通航に努めてください。
 この参考図は夜間には提供していません。

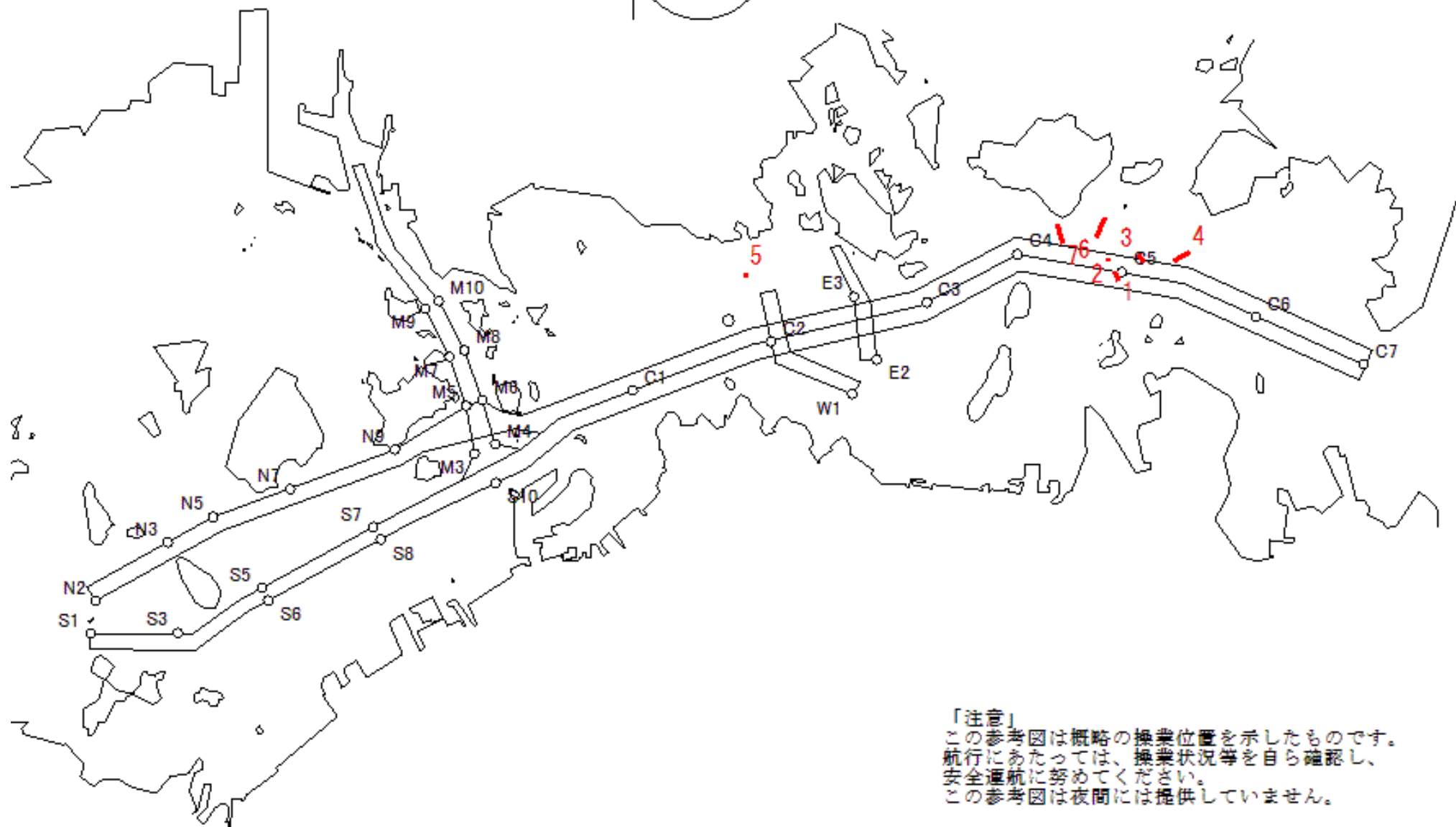
Stow-net Fishing operation figure
 こませ網漁船操業状況参考図
 平成31年4月1日 1435 ~ 2003

West Curr.
 西流(みち)



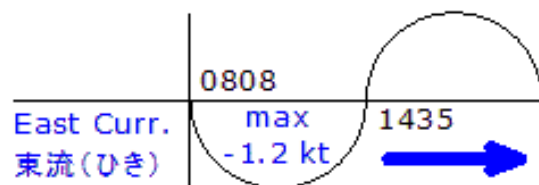
MoonAge
 月齢 25.5

備後瀬戸海上交通センター情報課
 TEL (0877) 49-2223
<http://www6.kaiho.mlit.go.jp/bisan/>

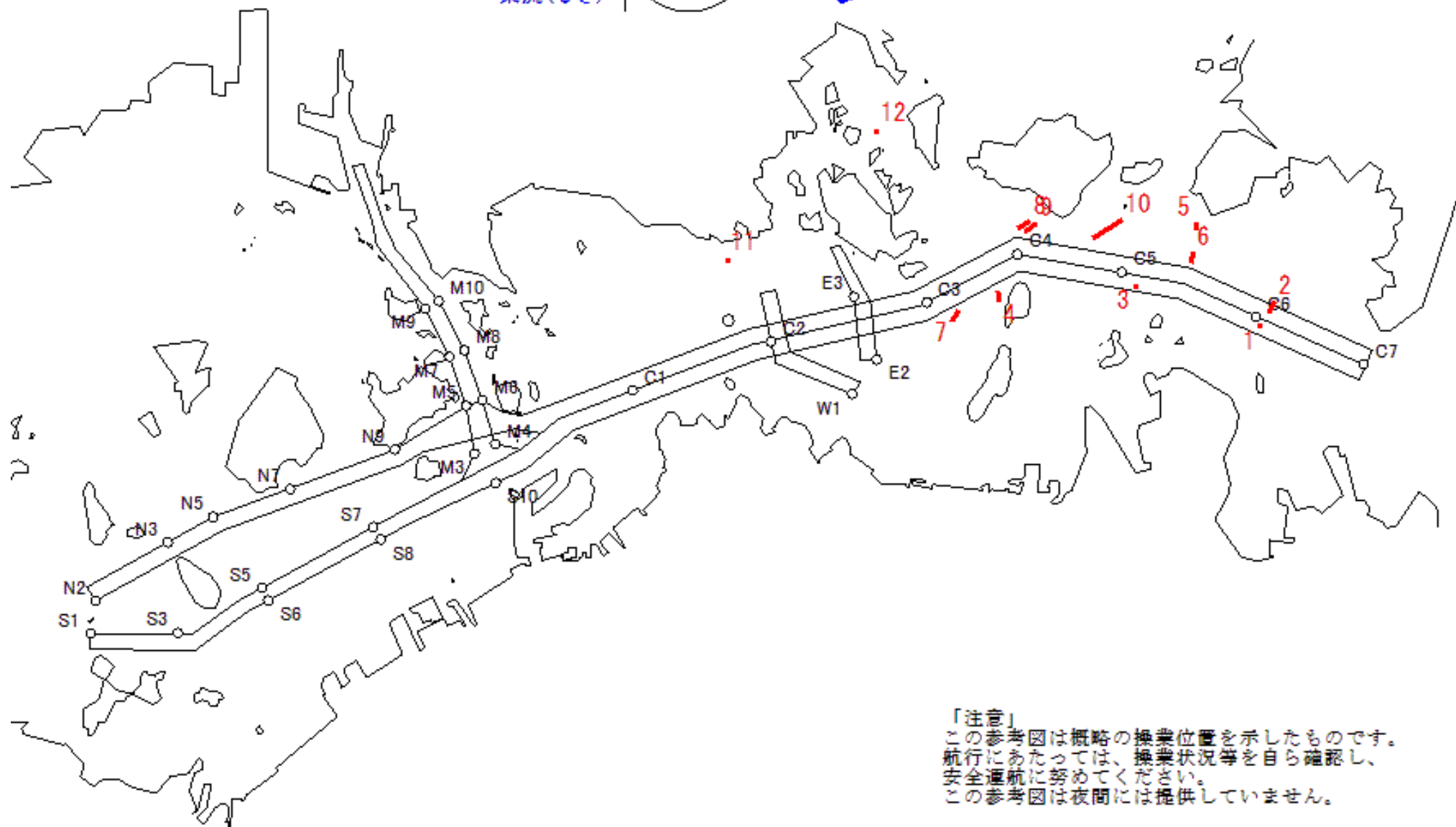


「注意」
 この参考図は概略の操業位置を示したものです。
 航行にあたっては、操業状況等を自ら確認し、
 安全通航に努めてください。
 この参考図は夜間には提供していません。

Stow-net Fishing operation figure
 こませ網漁船操業状況参考図
 平成31年4月1日 0808 ~ 1435



MoonAge
 月齢 25.5
 備後瀬戸海上交通センター情報課
 TEL (0877) 49-2223
<http://www6.kaiho.mlit.go.jp/bisan/>



「注意」
 この参考図は概略の操業位置を示したものです。
 航行にあたっては、操業状況等を自ら確認し、
 安全通航に努めてください。
 この参考図は夜間には提供していません。