

Stow-net Fishing operation figure
こませ網漁船操業状況参考図

令和03年3月31日 1211 ~ 1829

East Curr.
東流(ひき)

1211

max
-2.6 kt

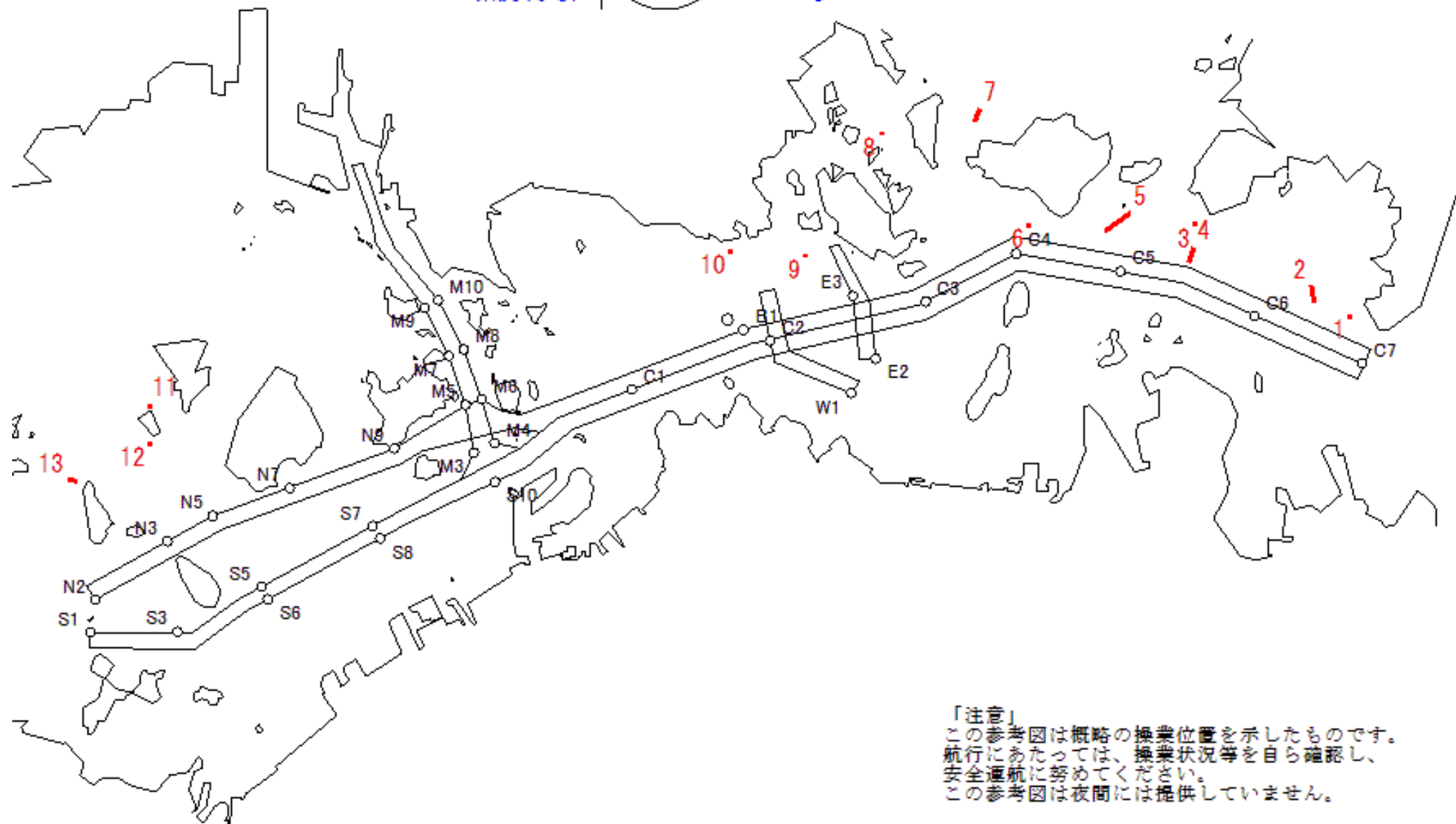
1829



MoonAge
月齢 17.7



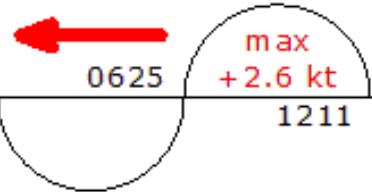
備後瀬戸海上交通センター情報課
TEL (0877) 49-2222
<https://www6.kaiho.mlit.go.jp/bisan/>



「注意」
この参考図は概略の操業位置を示したものです。
航行にあたっては、操業状況等を自ら確認し、
安全運航に努めてください。
この参考図は夜間には提供していません。

Stow-net Fishing operation figure
 こませ網漁船操業状況参考図
 令和03年3月31日 0625 ~ 1211

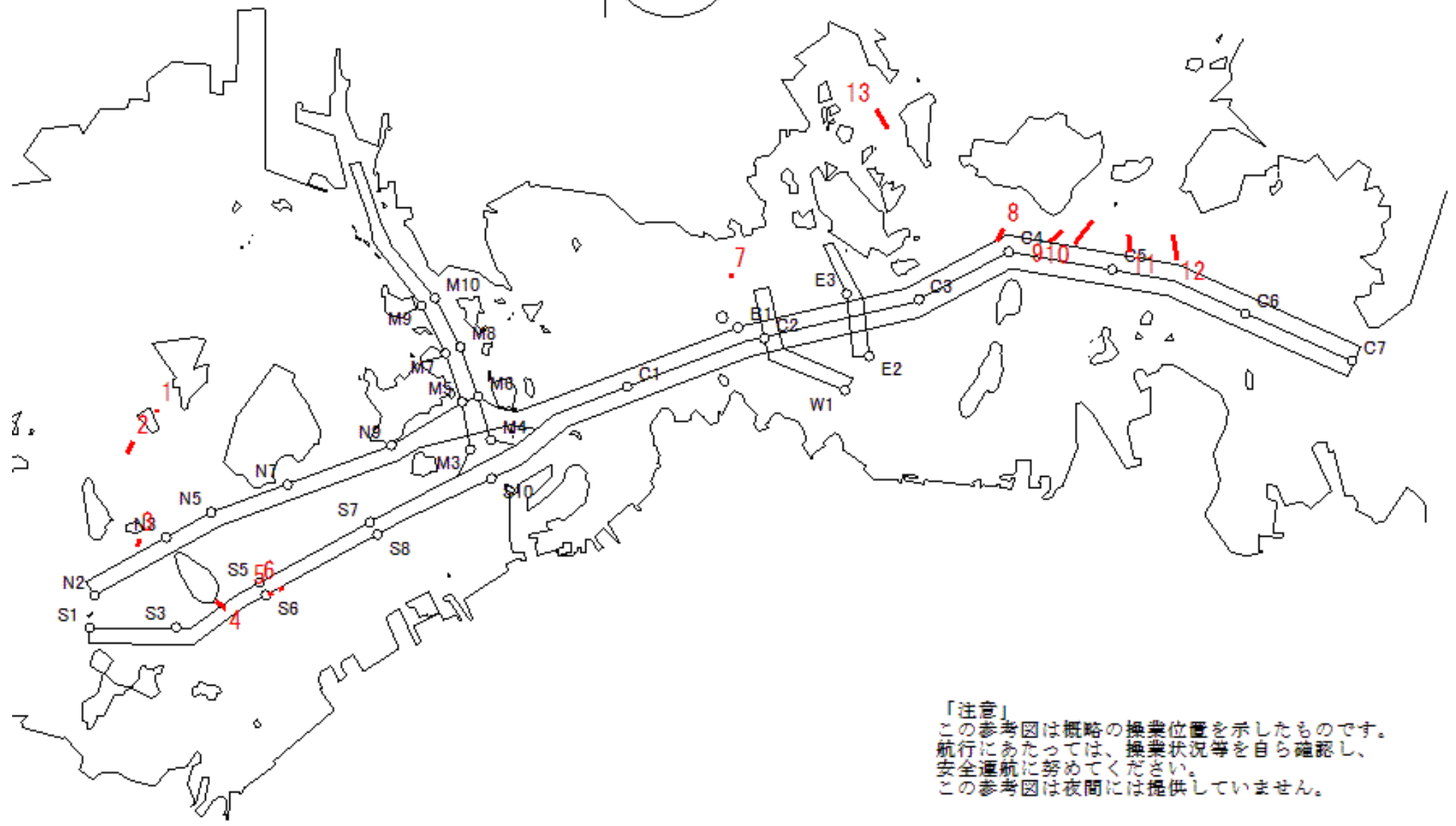
West Curr.
 西流(みち)



loonAge
 月齢 17.7



備後瀬戸海上交通センター情報課
 TEL (0877) 49-2222
<https://www6.kaiho.mlit.go.jp/bisan/>



「注意」
 この参考図は概略の操業位置を示したものです。
 航行にあたっては、操業状況等を自ら確認し、
 安全通航に努めてください。
 この参考図は夜間には提供していません。

Stow-net Fishing operation figure
こませ網漁船操業状況参考図


令和03年3月30日 1137 ~ 1753

East Curr.
東流(ひき)

1137

max
-2.7 kt

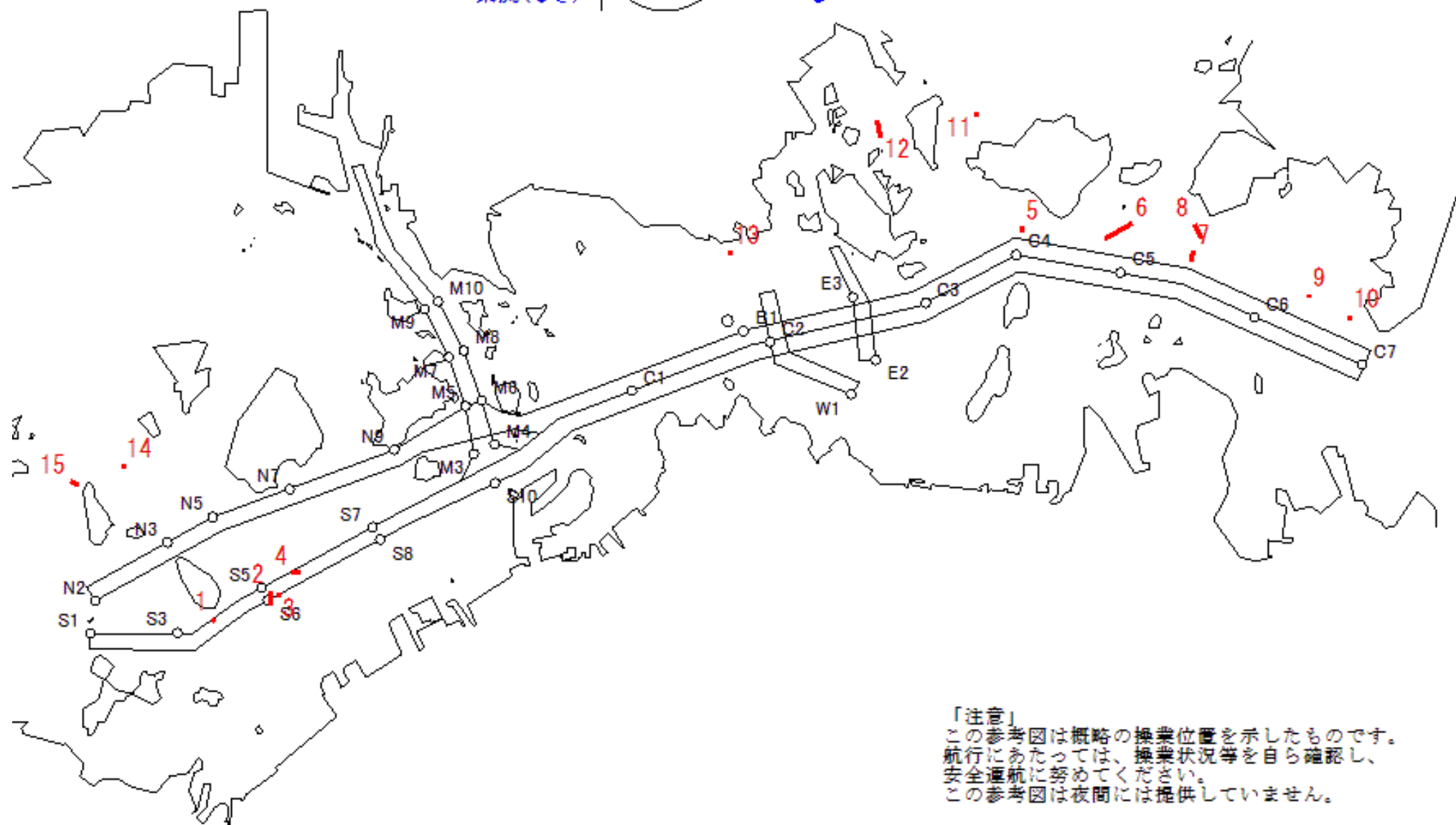
1753



MoonAge
月齢 16.7



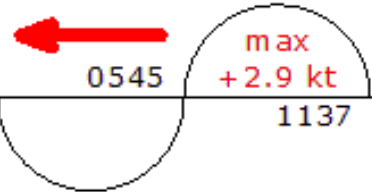
備後瀬戸海上交通センター情報課
TEL (0877) 49-2222
<https://www6.kaiho.mlit.go.jp/bisan/>



「注意」
この参考図は概略の操業位置を示したものです。
航行にあたっては、操業状況等を自ら確認し、
安全通航に努めてください。
この参考図は夜間には提供していません。

Stow-net Fishing operation figure
 こませ網漁船操業状況参考図
 令和03年3月30日 0545 ~ 1137

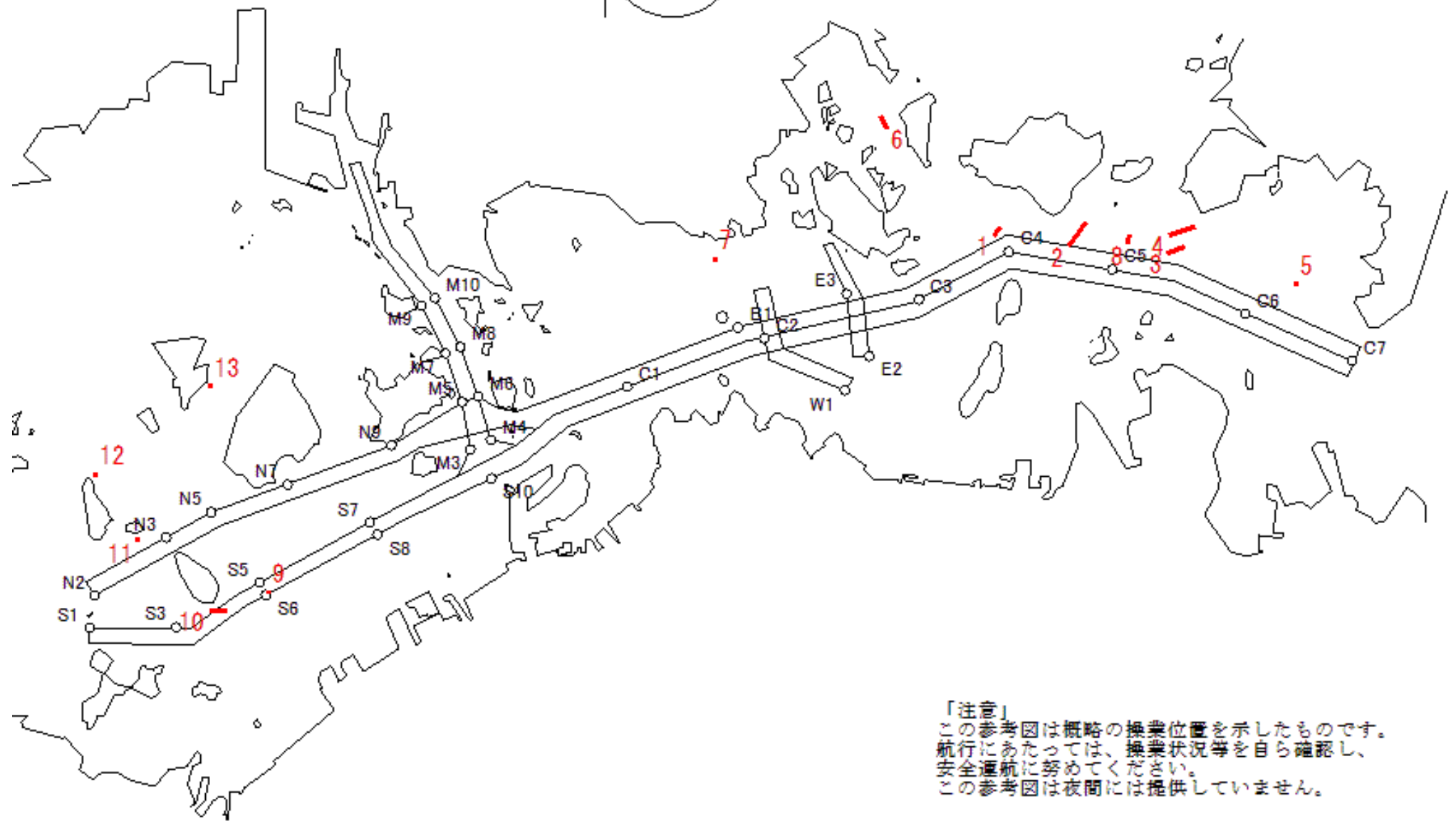
West Curr.
 西流(みち)



moonAge
 月齢 16.7



備後瀬戸海上交通センター情報課
 TEL (0877) 49-2222
<https://www6.kaiho.mlit.go.jp/bisan/>



「注意」
 この参考図は概略の操業位置を示したものです。
 航行にあたっては、操業状況等を自ら確認し、
 安全通航に努めてください。
 この参考図は夜間には提供していません。

Stow-net Fishing operation figure
こませ網漁船操業状況参考図

令和03年3月29日 1102 ~ 1717

East Curr.
東流(ひき)

1102

max
-2.6 kt

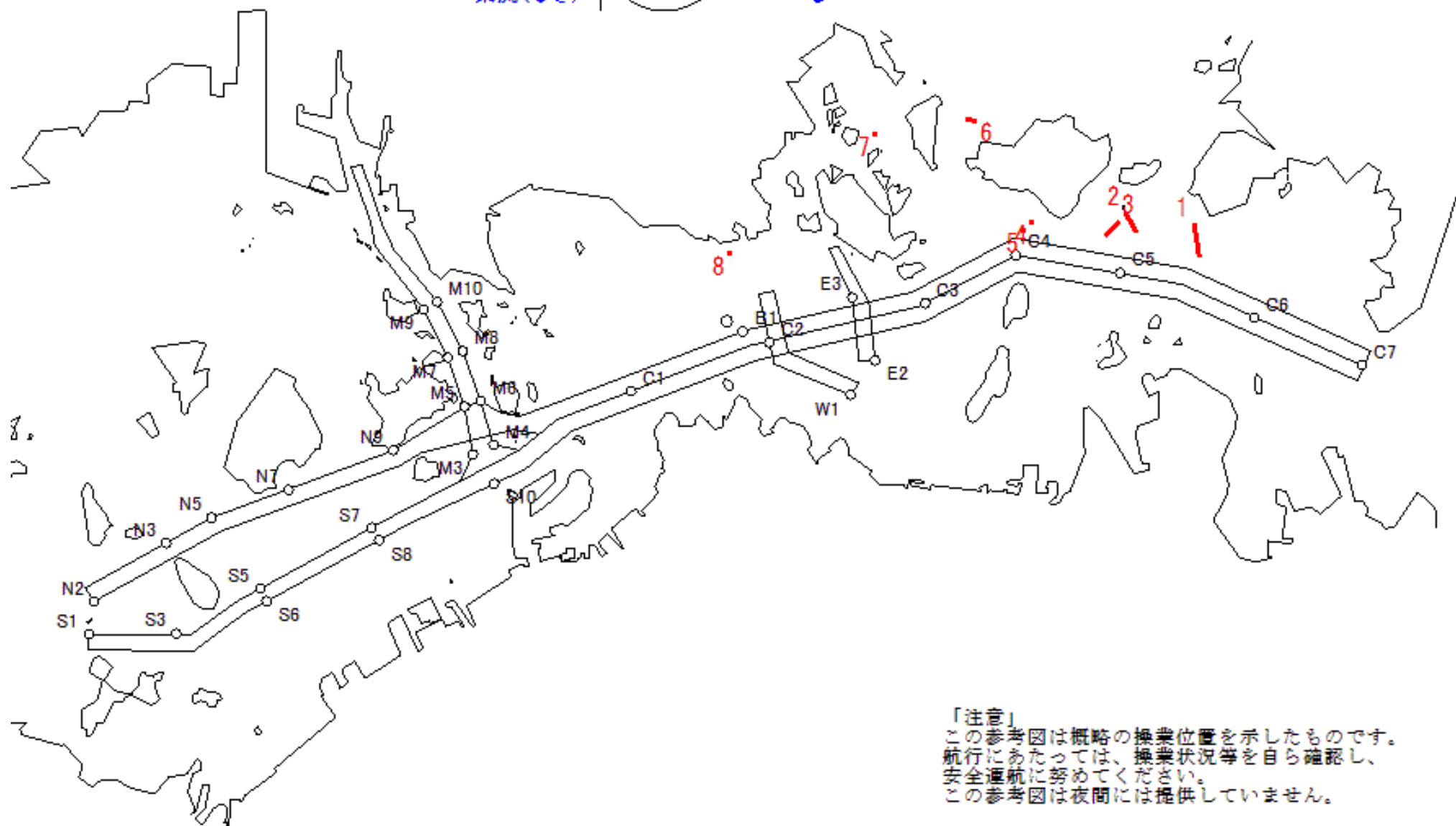
1717



MoonAge
月齢 15.7



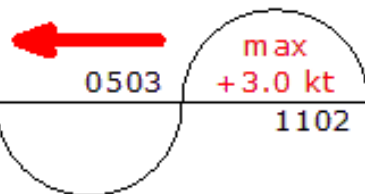
備後瀬戸海上交通センター情報課
TEL (0877) 49-2222
<https://www6.kaiho.mlit.go.jp/bisan/>



「注意」
この参考図は概略の操業位置を示したものです。
航行にあたっては、操業状況等を自ら確認し、
安全運航に努めてください。
この参考図は夜間には提供していません。

Stow-net Fishing operation figure
 こませ網漁船操業状況参考図
 令和03年3月29日 0503 ~ 1102

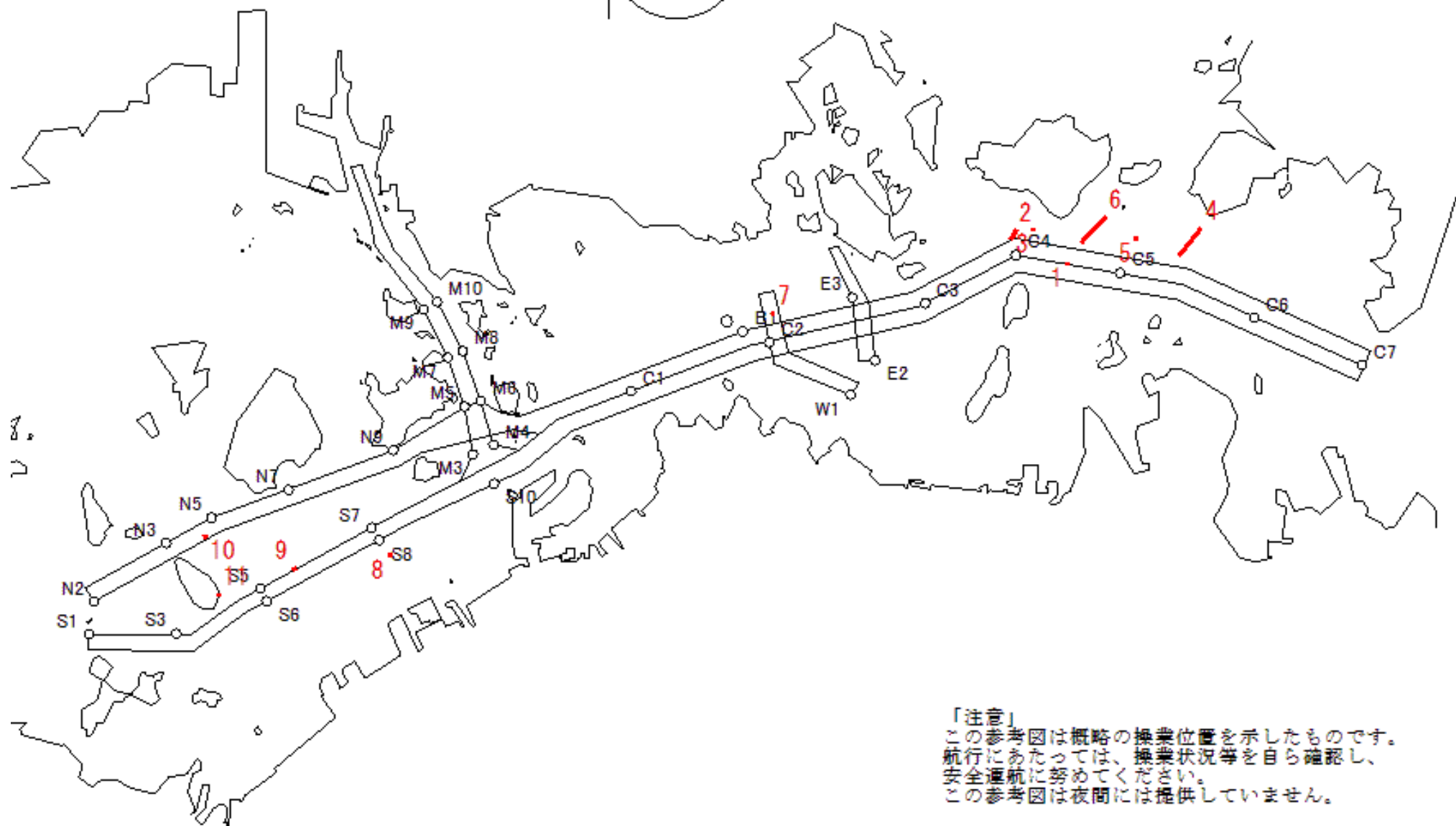
West Curr.
 西流(みち)



loonAge
 月齢 15.7



備後瀬戸海上交通センター情報課
 TEL (0877) 49-2222
<https://www6.kaiho.mlit.go.jp/bisan/>



「注意」
 この参考図は概略の操業位置を示したものです。
 航行にあたっては、操業状況等を自ら確認し、
 安全通航に努めてください。
 この参考図は夜間には提供していません。

Stow-net Fishing operation figure
こませ網漁船操業状況参考図

令和03年3月28日 1026 ~ 1641

East Curr.
東流(ひき)

1026

max
-2.4 kt

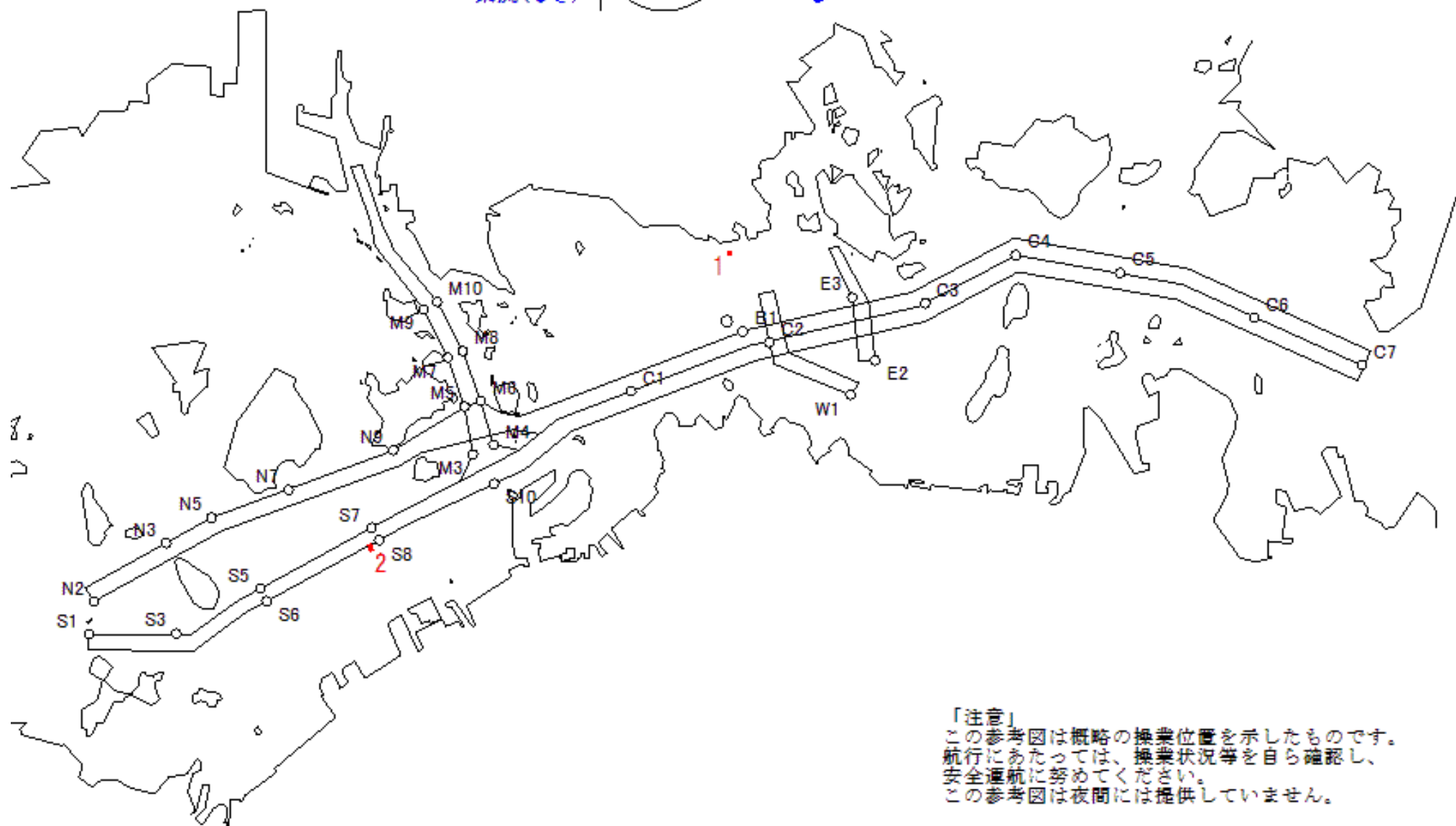
1641



MoonAge
月齢 14.7



備後瀬戸海上交通センター情報課
TEL (0877) 49-2222
<https://www6.kaiho.mlit.go.jp/bisan/>



「注意」
この参考図は概略の操業位置を示したものです。
航行にあたっては、操業状況等を自ら確認し、
安全通航に努めてください。
この参考図は夜間には提供していません。

Stow-net Fishing operation figure
 こませ網漁船操業状況参考図
 令和03年3月28日 0417 ~ 1026

West Curr.
 西流(みち)



0417

max

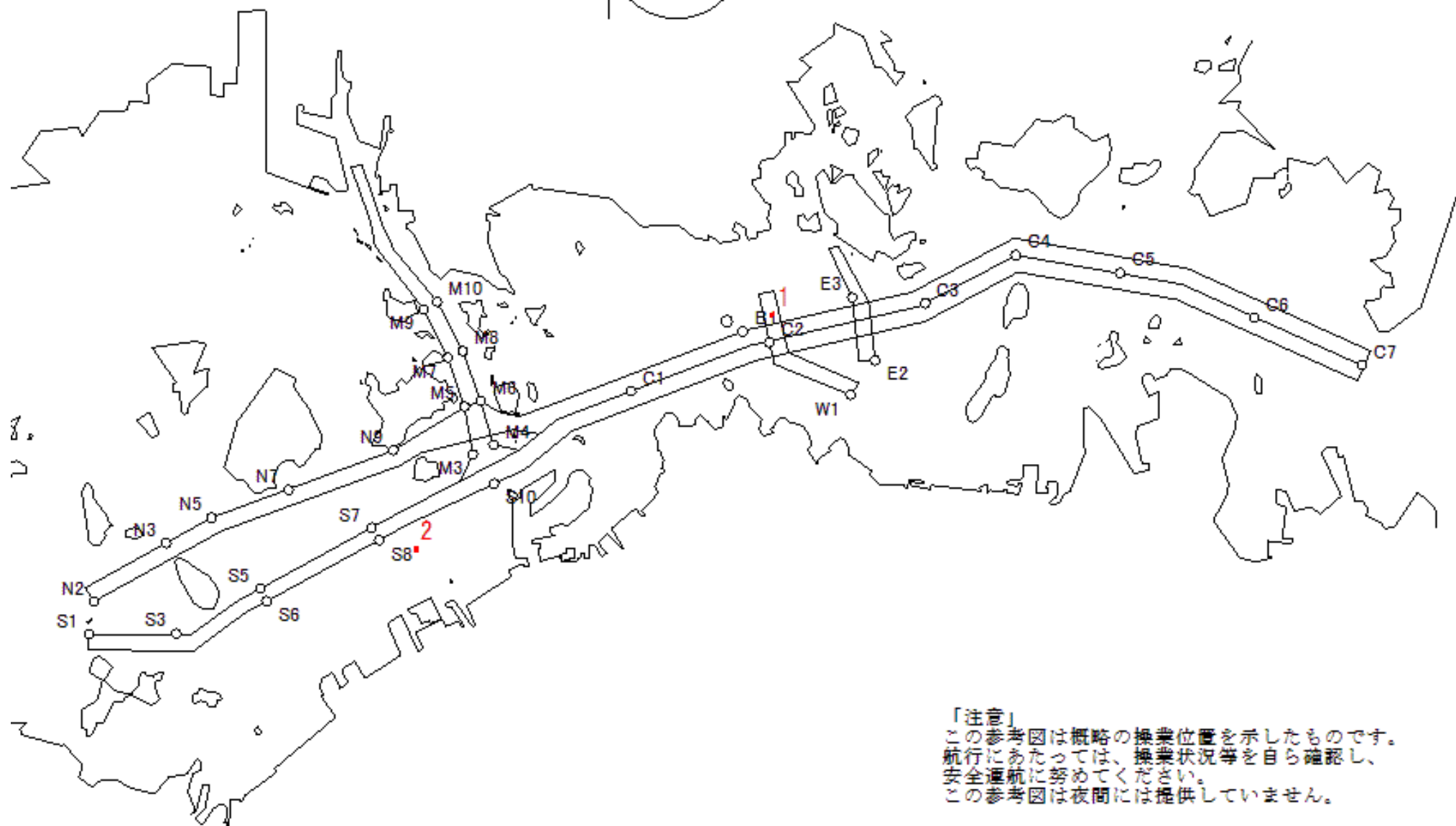
+2.9 kt

1026

moonAge
 月齢 14.7



備後瀬戸海上交通センター情報課
 TEL (0877) 49-2222
<https://www6.kaiho.mlit.go.jp/bisan/>



「注意」
 この参考図は概略の操業位置を示したものです。
 航行にあたっては、操業状況等を自ら確認し、
 安全通航に努めてください。
 この参考図は夜間には提供していません。

Stow-net Fishing operation figure
こませ網漁船操業状況参考図

令和03年3月27日 0946 ~ 1603

East Curr.
東流(ひき)

0946

max
-2.1 kt

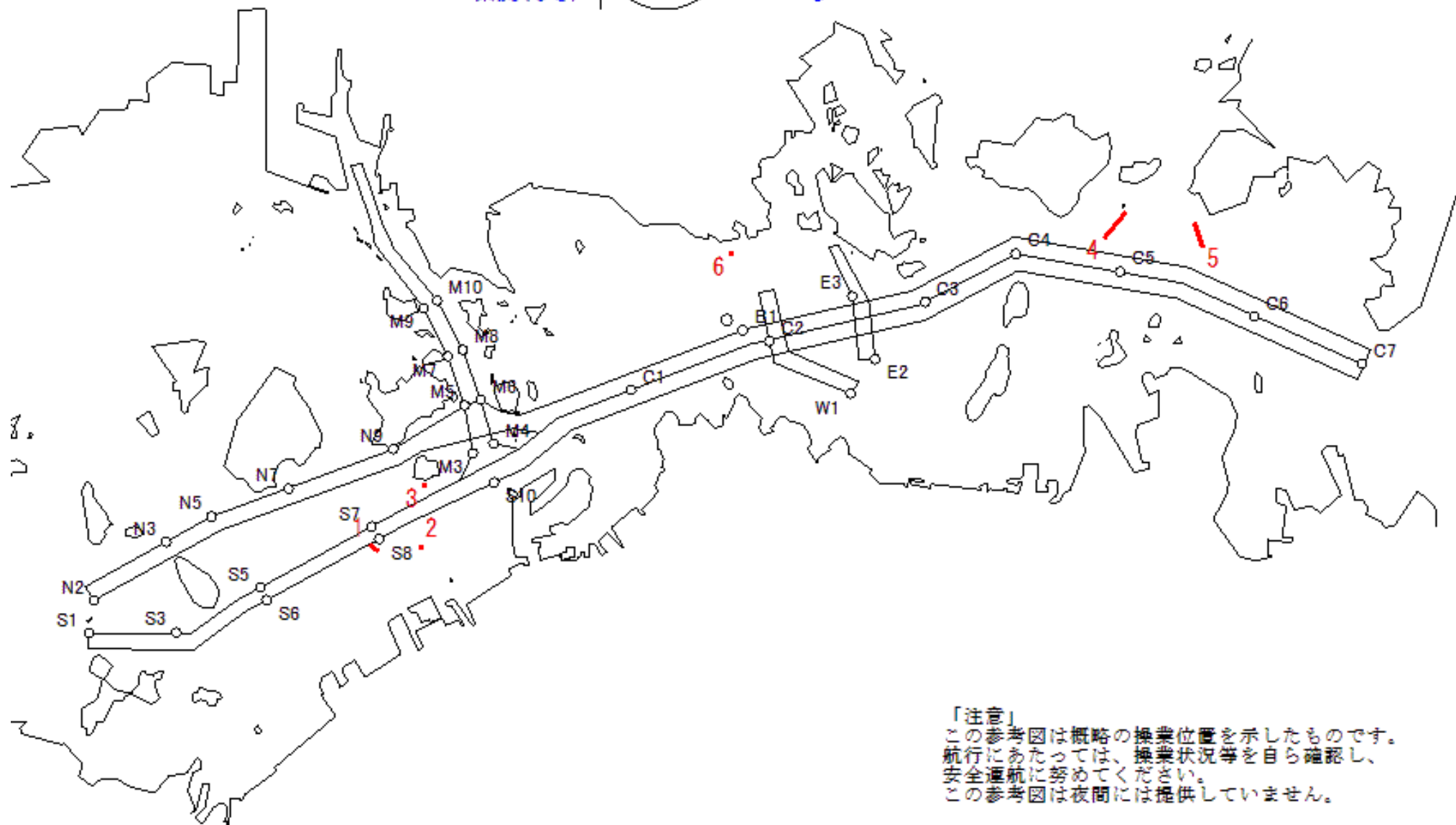
1603



MoonAge
月齢 13.7



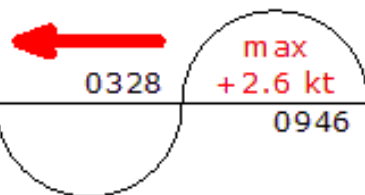
備後瀬戸海上交通センター情報課
TEL (0877) 49-2222
<https://www6.kaiho.mlit.go.jp/bisan/>



「注意」
この参考図は概略の操業位置を示したものです。
航行にあたっては、操業状況等を自ら確認し、
安全通航に努めてください。
この参考図は夜間には提供していません。

Stow-net Fishing operation figure
 こませ網漁船操業状況参考図
 令和03年3月27日 0328 ~ 0946

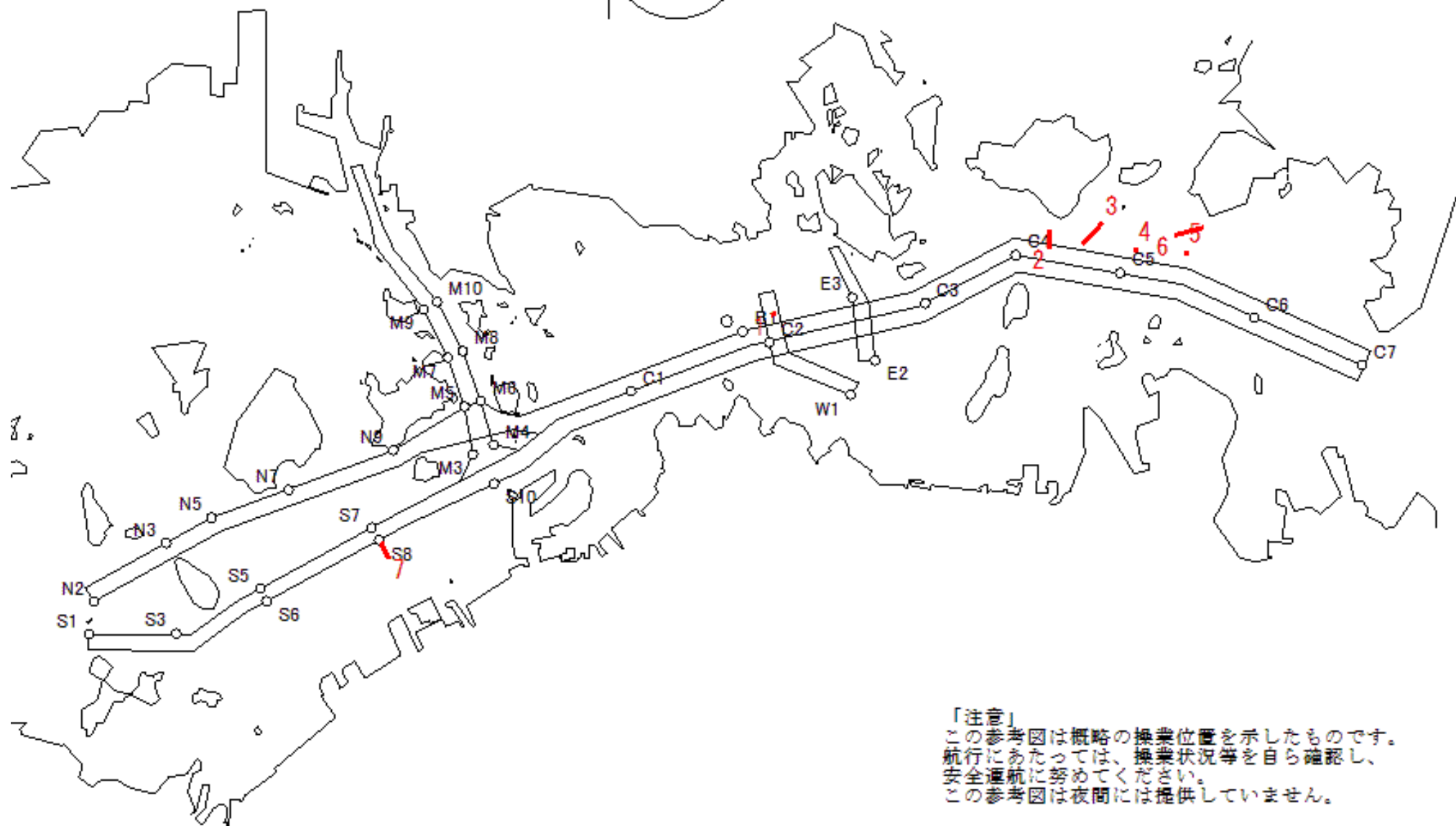
West Curr.
 西流(みち)



moonAge
 月齢 13.7



備後瀬戸海上交通センター情報課
 TEL (0877) 49-2222
<https://www6.kaiho.mlit.go.jp/bisan/>



「注意」
 この参考図は概略の操業位置を示したものです。
 航行にあたっては、操業状況等を自ら確認し、
 安全通航に努めてください。
 この参考図は夜間には提供していません。

Stow-net Fishing operation figure
こませ網漁船操業状況参考図

令和03年3月26日 0902 ~ 1521

East Curr.
東流(ひき)

0902

max
-1.8 kt

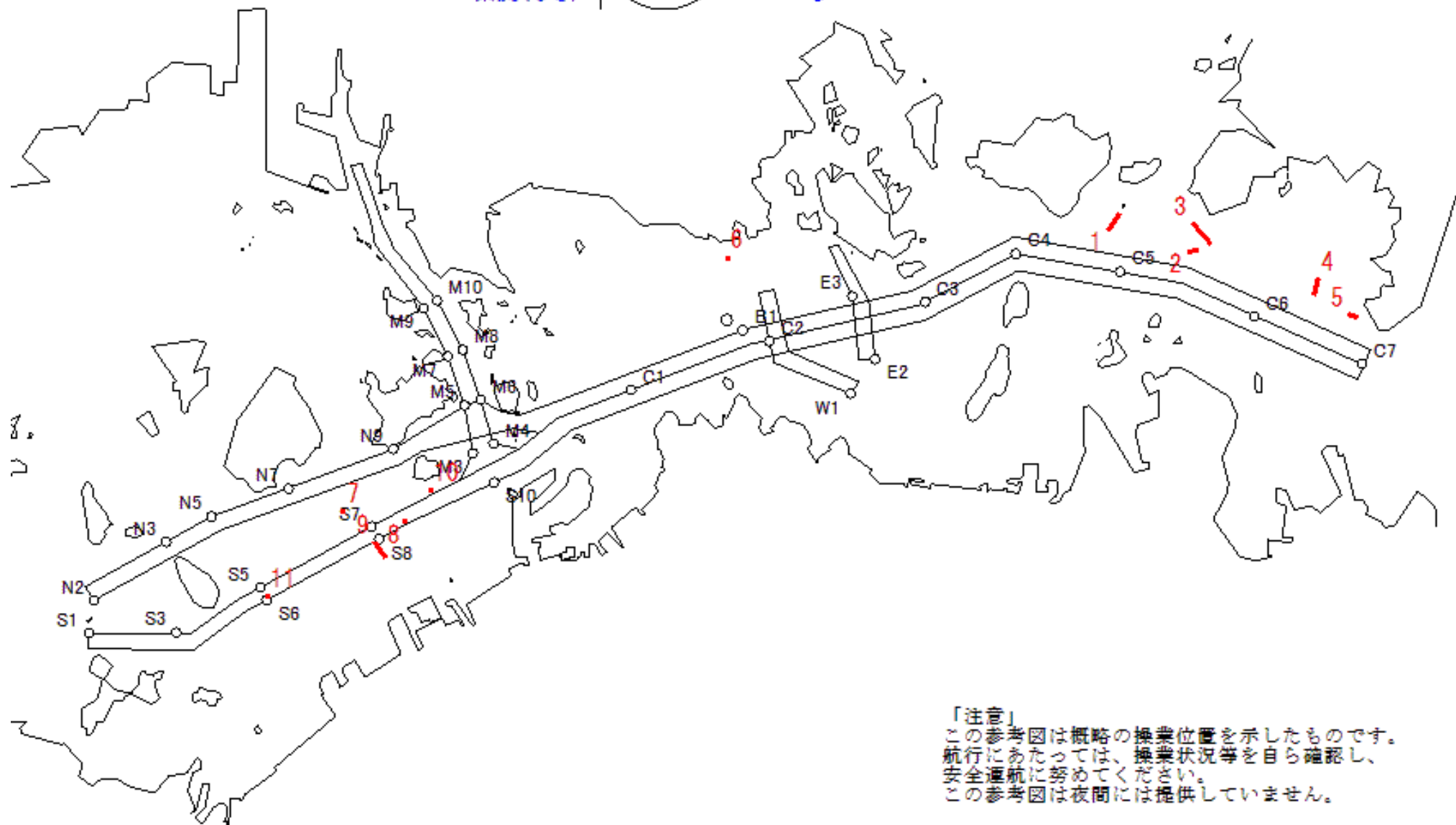
1521



MoonAge
月齢 12.7



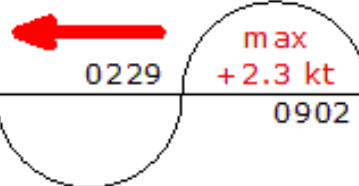
備後瀬戸海上交通センター情報課
TEL (0877) 49-2222
<https://www6.kaiho.mlit.go.jp/bisan/>



「注意」
この参考図は概略の操業位置を示したものです。
航行にあたっては、操業状況等を自ら確認し、
安全通航に努めてください。
この参考図は夜間には提供していません。

Stow-net Fishing operation figure
 こませ網漁船操業状況参考図
 令和03年3月26日 0229 ~ 0902

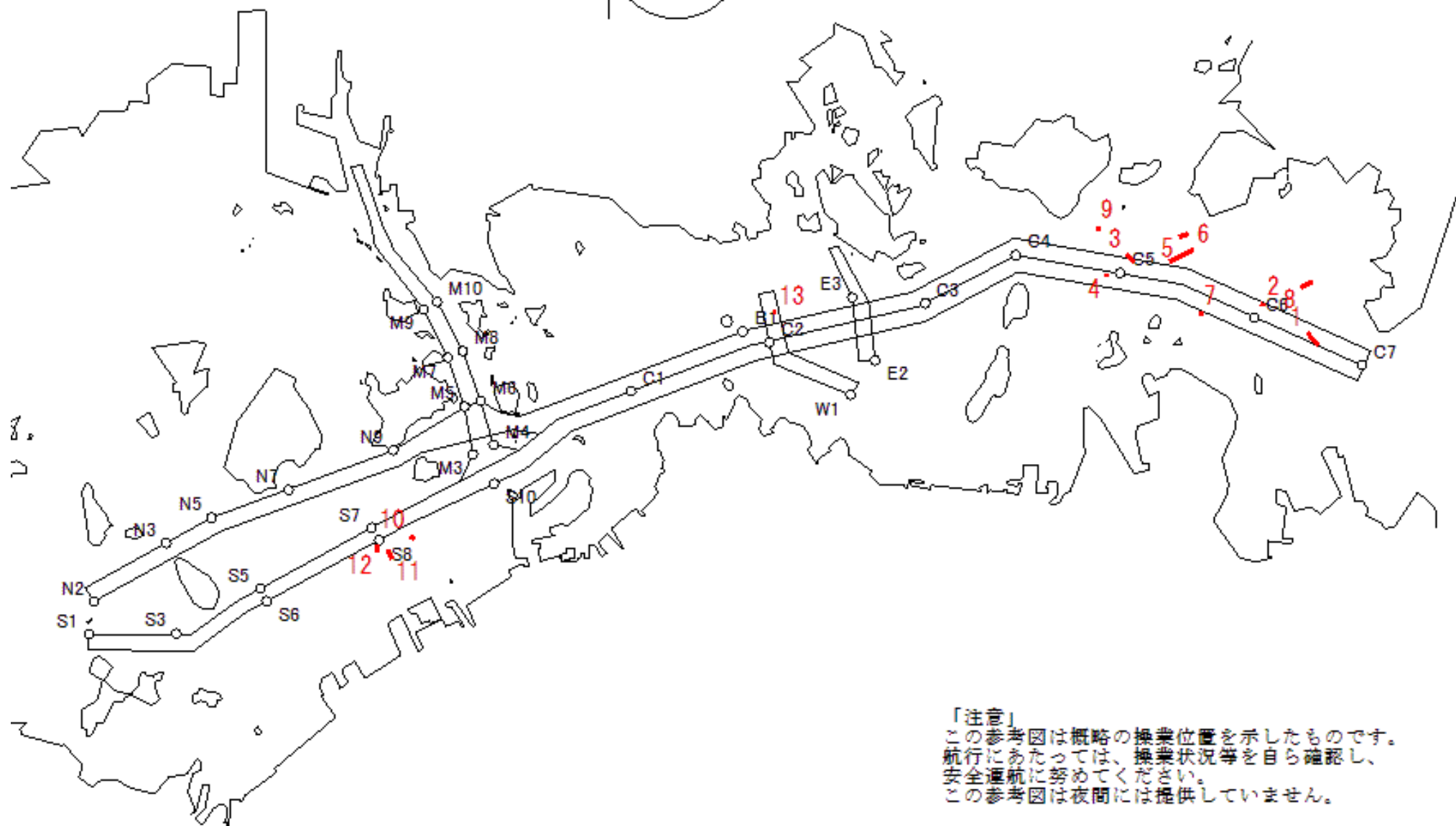
West Curr.
 西流(みち)



moonAge
 月齢 12.7



備後瀬戸海上交通センター情報課
 TEL (0877) 49-2222
<https://www6.kaiho.mlit.go.jp/bisan/>



「注意」
 この参考図は概略の操業位置を示したものです。
 航行にあたっては、操業状況等を自ら確認し、
 安全通航に努めてください。
 この参考図は夜間には提供していません。

Stow-net Fishing operation figure
こませ網漁船操業状況参考図

令和03年3月25日 0809 ~ 1429

East Curr.
東流(ひき)

0809

max
-1.4 kt

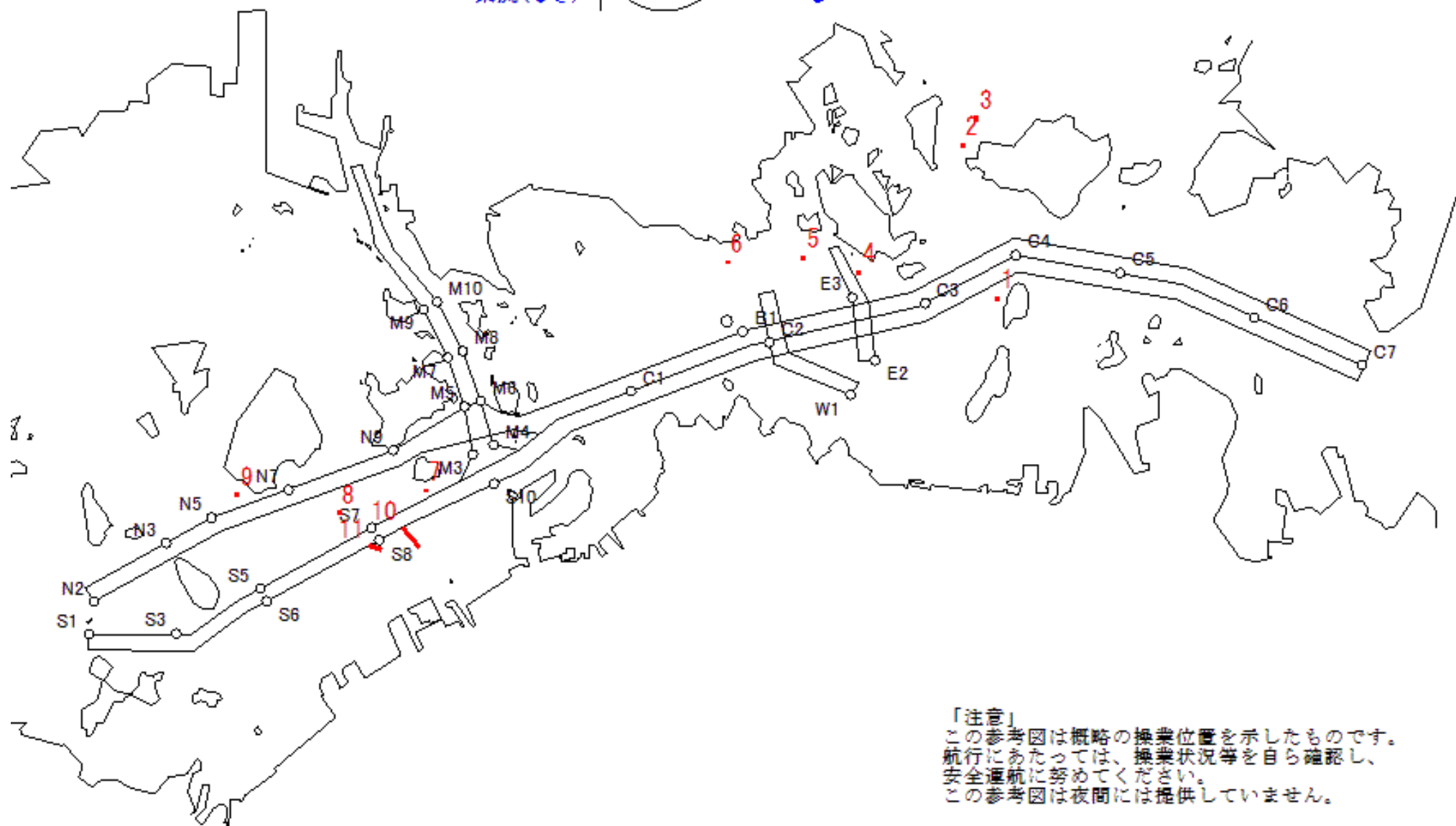
1429



MoonAge
月齢 11.7



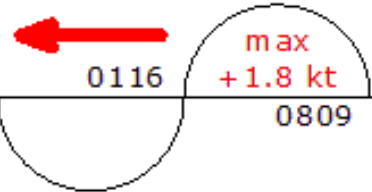
備後瀬戸海上交通センター情報課
TEL (0877) 49-2222
<https://www6.kaiho.mlit.go.jp/bisan/>



「注意」
この参考図は概略の操業位置を示したものです。
航行にあたっては、操業状況等を自ら確認し、
安全通航に努めてください。
この参考図は夜間には提供していません。

Stow-net Fishing operation figure
 こませ網漁船操業状況参考図
 令和03年3月25日 0116 ~ 0809

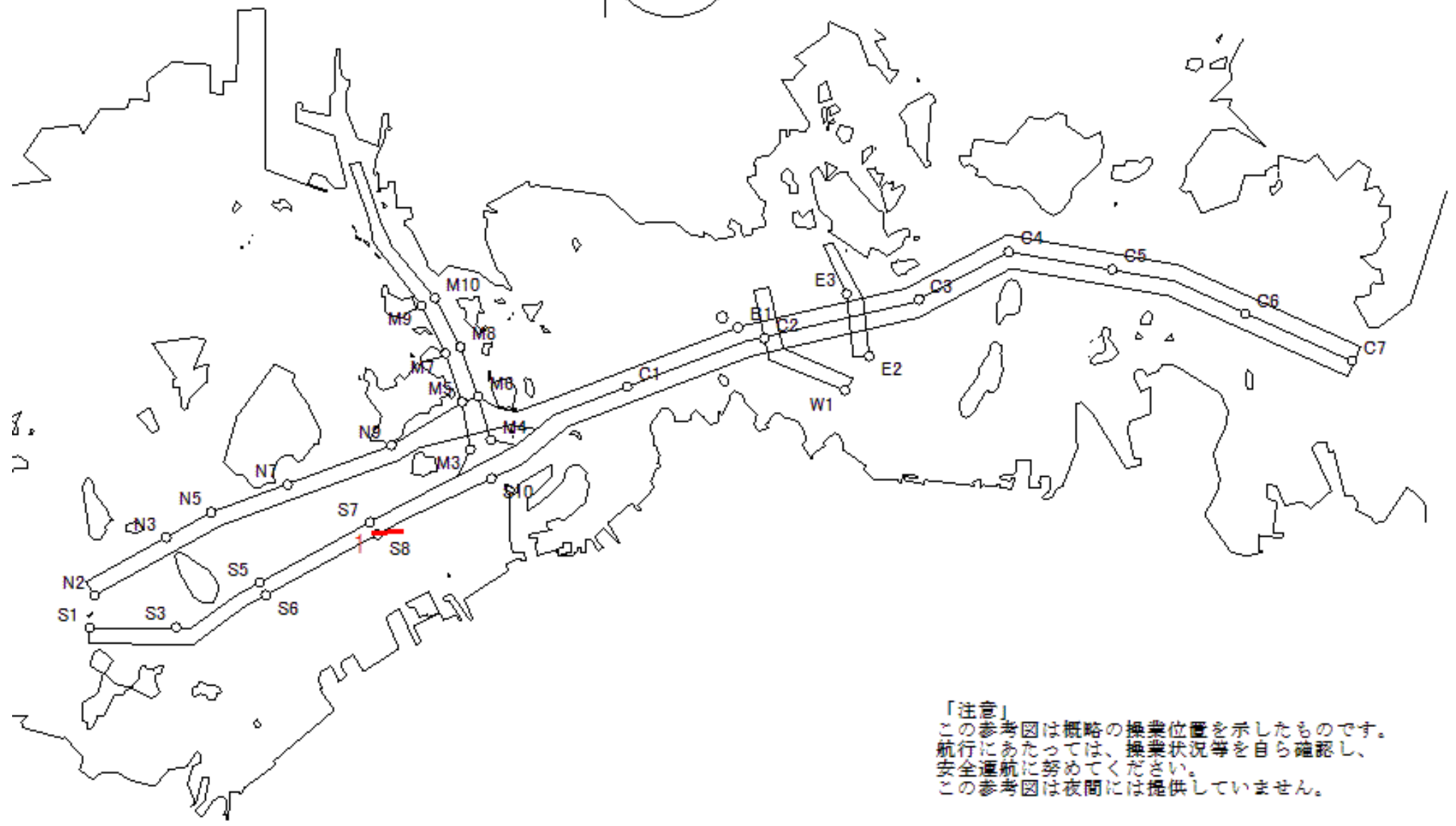
West Curr.
 西流(みち)



moonAge
 月齢 11.7



備後瀬戸海上交通センター情報課
 TEL (0877) 49-2222
<https://www6.kaiho.mlit.go.jp/bisan/>



「注意」
 この参考図は概略の操業位置を示したものです。
 航行にあたっては、操業状況等を自ら確認し、
 安全通航に努めてください。
 この参考図は夜間には提供していません。

Stow-net Fishing operation figure
こませ網漁船操業状況参考図

令和03年3月24日 0702 ~ 1314

East Curr.
東流(ひき)

0702

max
-1.0 kt

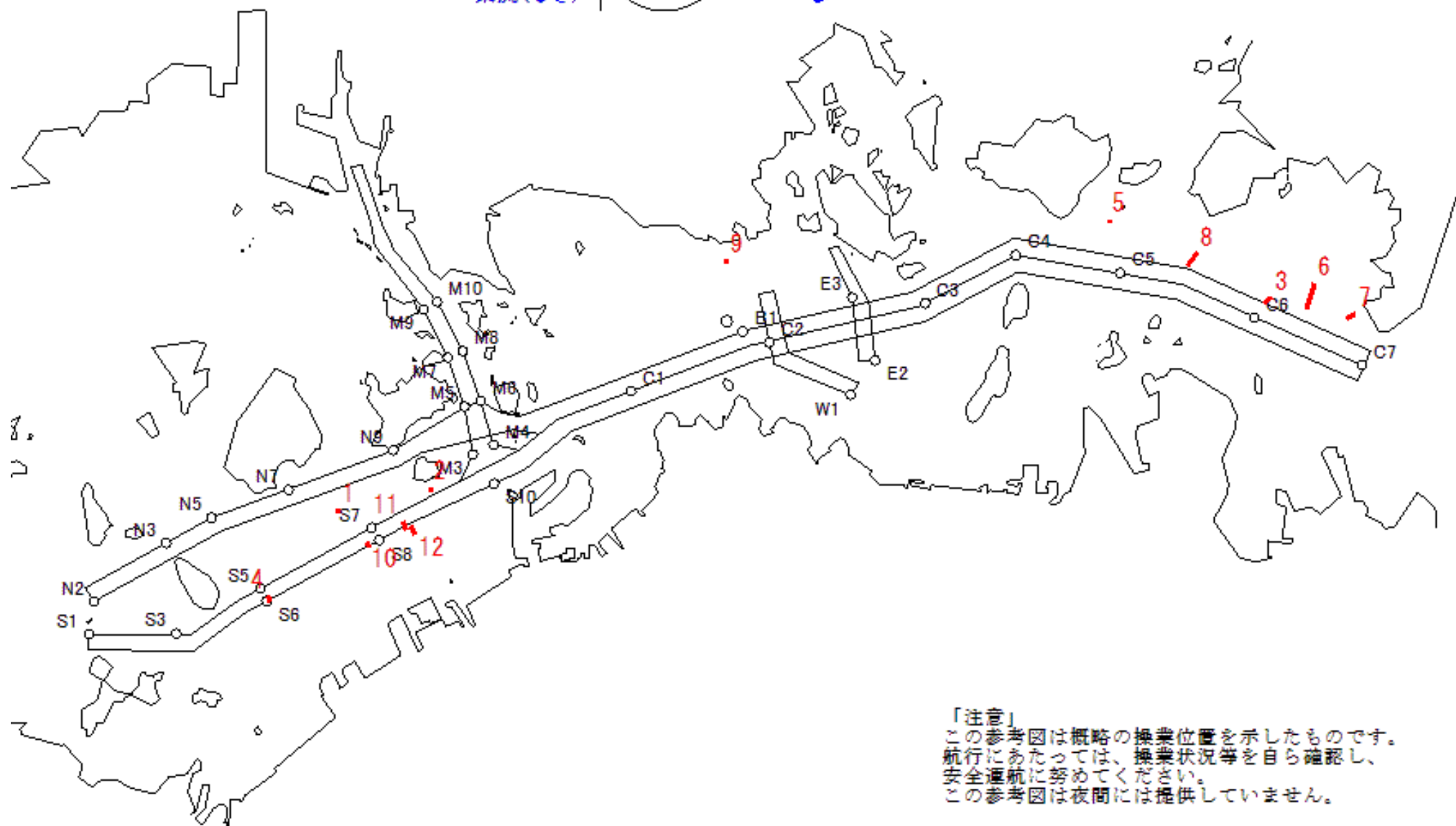
1314



MoonAge
月齢 10.7



備後瀬戸海上交通センター情報課
TEL (0877) 49-2222
<https://www6.kaiho.mlit.go.jp/bisan/>



「注意」
この参考図は概略の操業位置を示したものです。
航行にあたっては、操業状況等を自ら確認し、
安全通航に努めてください。
この参考図は夜間には提供していません。

Stow-net Fishing operation figure
こませ網漁船操業状況参考図

令和03年3月23日 0535 ~ 1126

East Curr.
東流(ひき)

0535

max
-0.9 kt

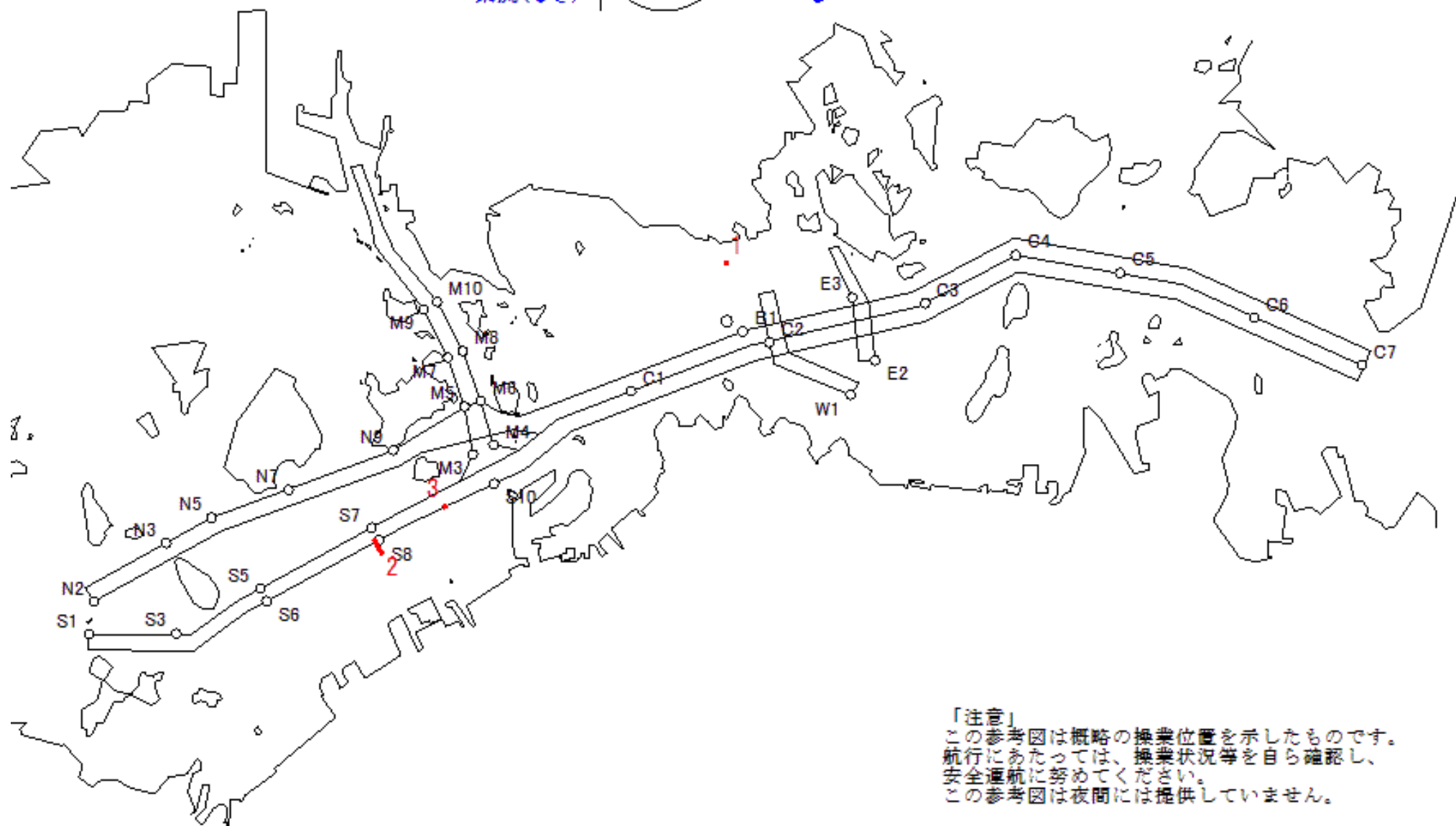
1126



MoonAge
月齢 9.7



備後瀬戸海上交通センター情報課
TEL (0877) 49-2222
<https://www6.kaiho.mlit.go.jp/bisan/>



「注意」
この参考図は概略の操業位置を示したものです。
航行にあたっては、操業状況等を自ら確認し、
安全通航に努めてください。
この参考図は夜間には提供していません。

Stow-net Fishing operation figure
こませ網漁船操業状況参考図

令和03年3月19日 1329 ~ 1951

East Curr.
東流(ひき)

1329

max
-2.1 kt

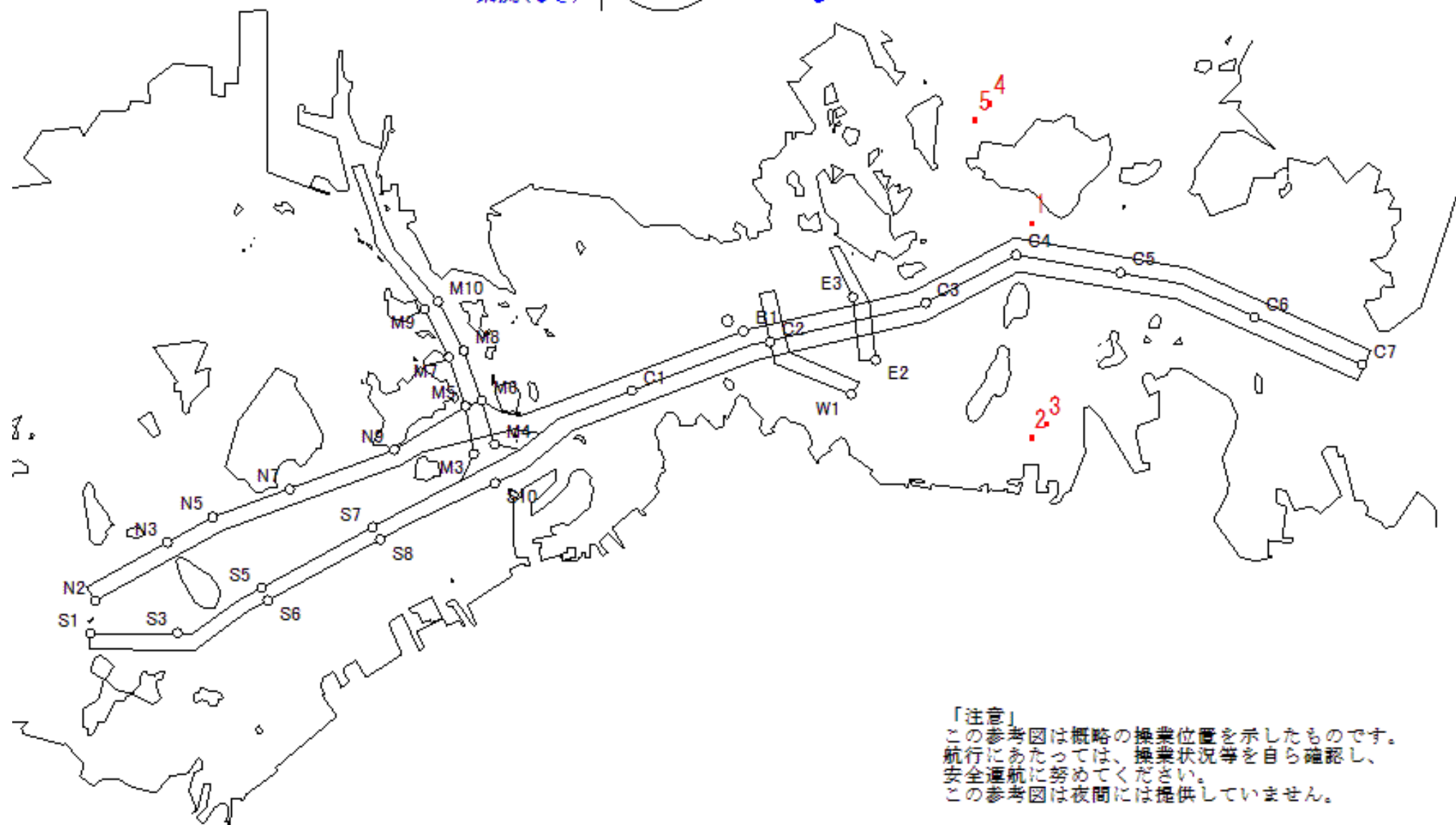
1951



MoonAge
月齢 5.7



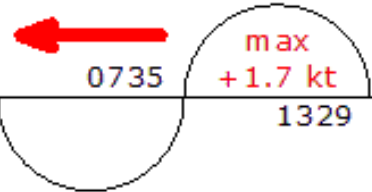
備後瀬戸海上交通センター情報課
TEL (0877) 49-2222
<https://www6.kaiho.mlit.go.jp/bisan/>



「注意」
この参考図は概略の操業位置を示したものです。
航行にあたっては、操業状況等を自ら確認し、
安全運航に努めてください。
この参考図は夜間には提供していません。

Stow-net Fishing operation figure
 こませ網漁船操業状況参考図
 令和03年3月19日 0735 ~ 1329

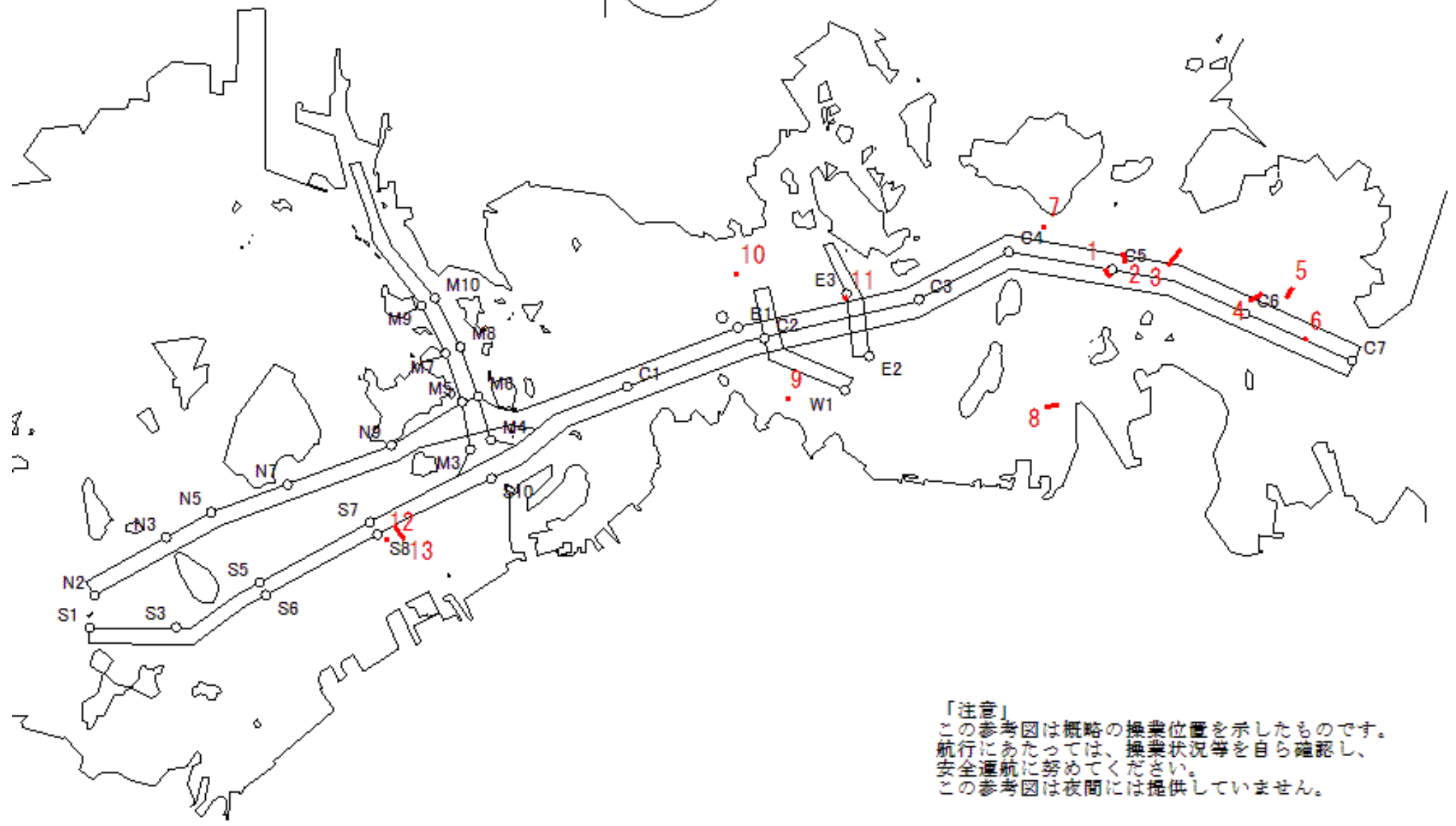
West Curr.
 西流(みち)



moonAge
 月齢 5.7

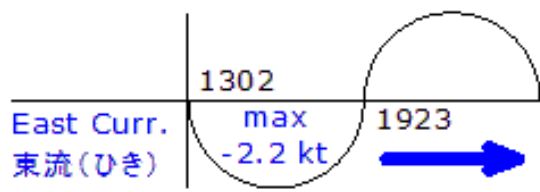


備後瀬戸海上交通センター情報課
 TEL(0877)49-2222
<https://www6.kaiho.mlit.go.jp/bisan/>



「注意」
 この参考図は概略の操業位置を示したものです。
 航行にあたっては、操業状況等を自ら確認し、
 安全運航に努めてください。
 この参考図は夜間には提供していません。

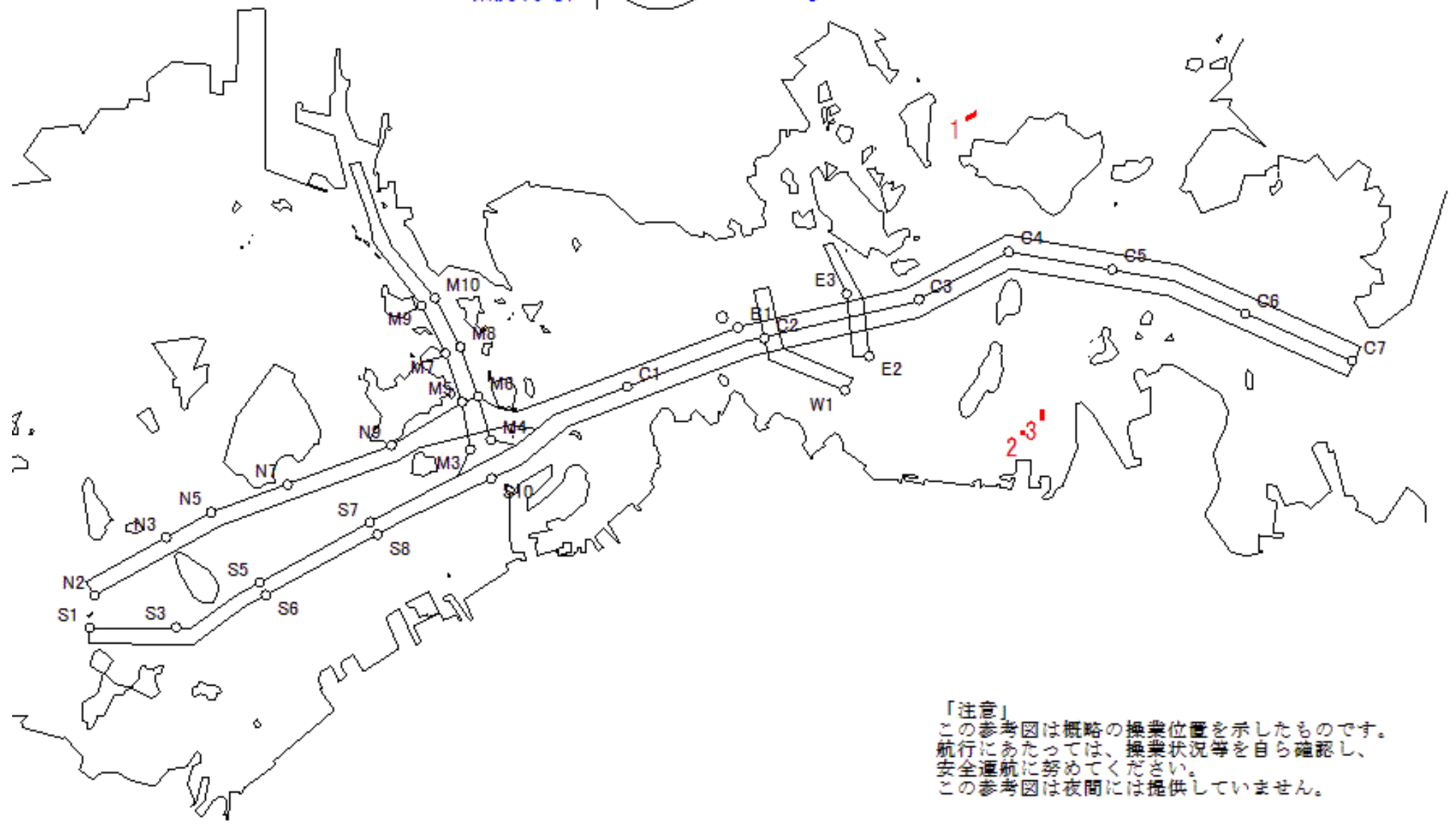
Stow-net Fishing operation figure
 こませ網漁船操業状況参考図
 令和03年3月18日 1302 ~ 1923



MoonAge
月齢 4.7



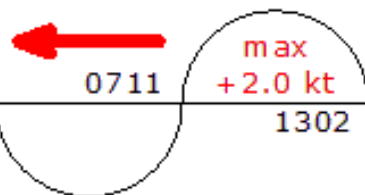
備後瀬戸海上交通センター情報課
 TEL (0877) 49-2222
<https://www6.kaiho.mlit.go.jp/bisan/>



「注意」
 この参考図は概略の操業位置を示したものです。
 航行にあたっては、操業状況等を自ら確認し、
 安全通航に努めてください。
 この参考図は夜間には提供していません。

Stow-net Fishing operation figure
 こませ網漁船操業状況参考図
 令和03年3月18日 0711 ~ 1302

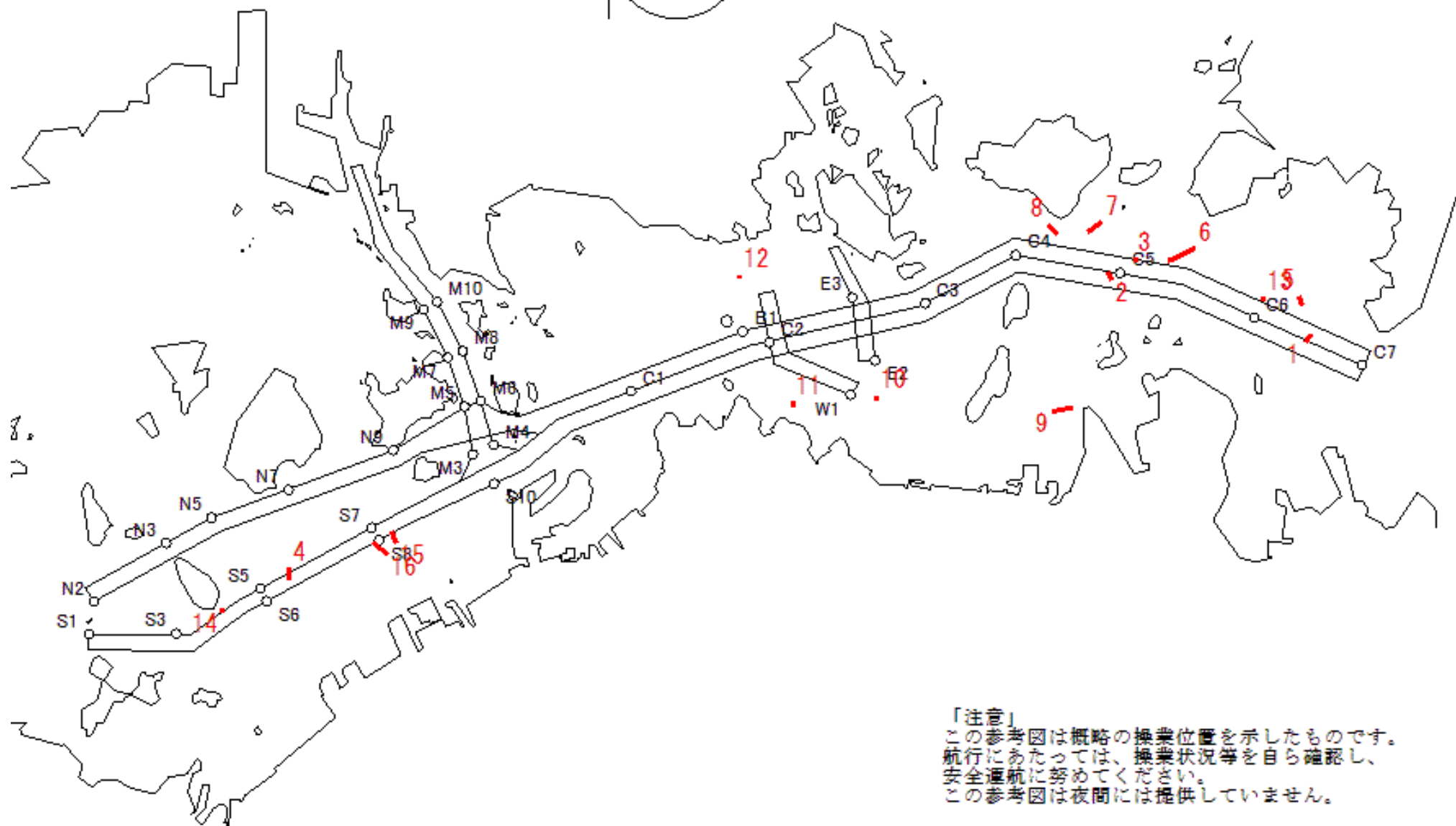
West Curr.
 西流(みち)



moonAge
 月齢 4.7



備後瀬戸海上交通センター情報課
 TEL(0877)49-2222
<https://www6.kaiho.mlit.go.jp/bisan/>



「注意」
 この参考図は概略の操業位置を示したものです。
 航行にあたっては、操業状況等を自ら確認し、
 安全通航に努めてください。
 この参考図は夜間には提供していません。

Stow-net Fishing operation figure
こませ網漁船操業状況参考図

令和03年3月17日 1237 ~ 1859

East Curr.
東流(ひき)

1237

max
-2.3 kt

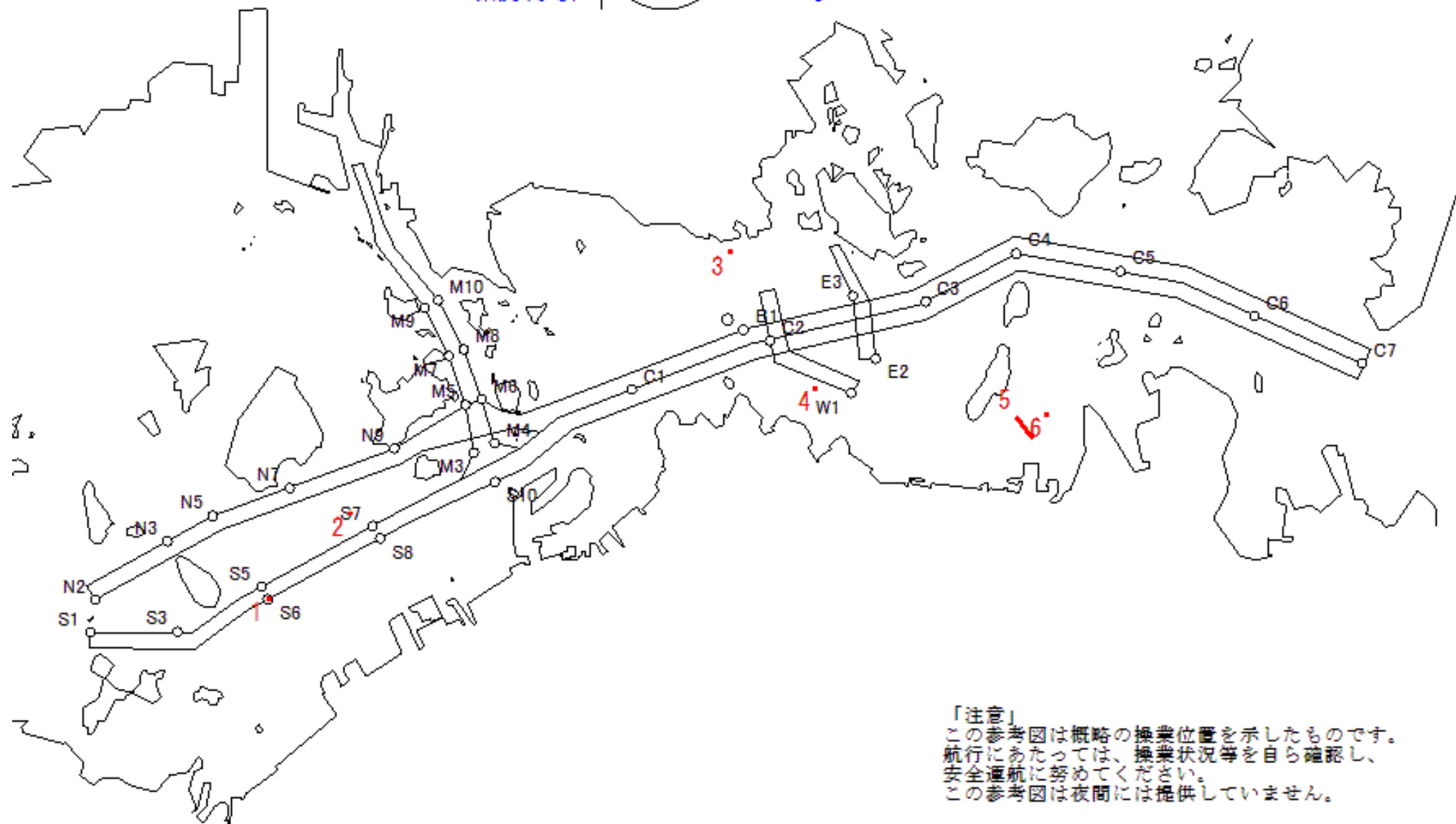
1859



MoonAge
月齢 3.7



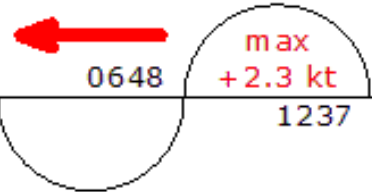
備後瀬戸海上交通センター情報課
TEL (0877) 49-2222
<https://www6.kaiho.mlit.go.jp/bisan/>



「注意」
この参考図は概略の操業位置を示したものです。
航行にあたっては、操業状況等を自ら確認し、
安全通航に努めてください。
この参考図は夜間には提供していません。

Stow-net Fishing operation figure
 こませ網漁船操業状況参考図
 令和03年3月17日 0648 ~ 1237

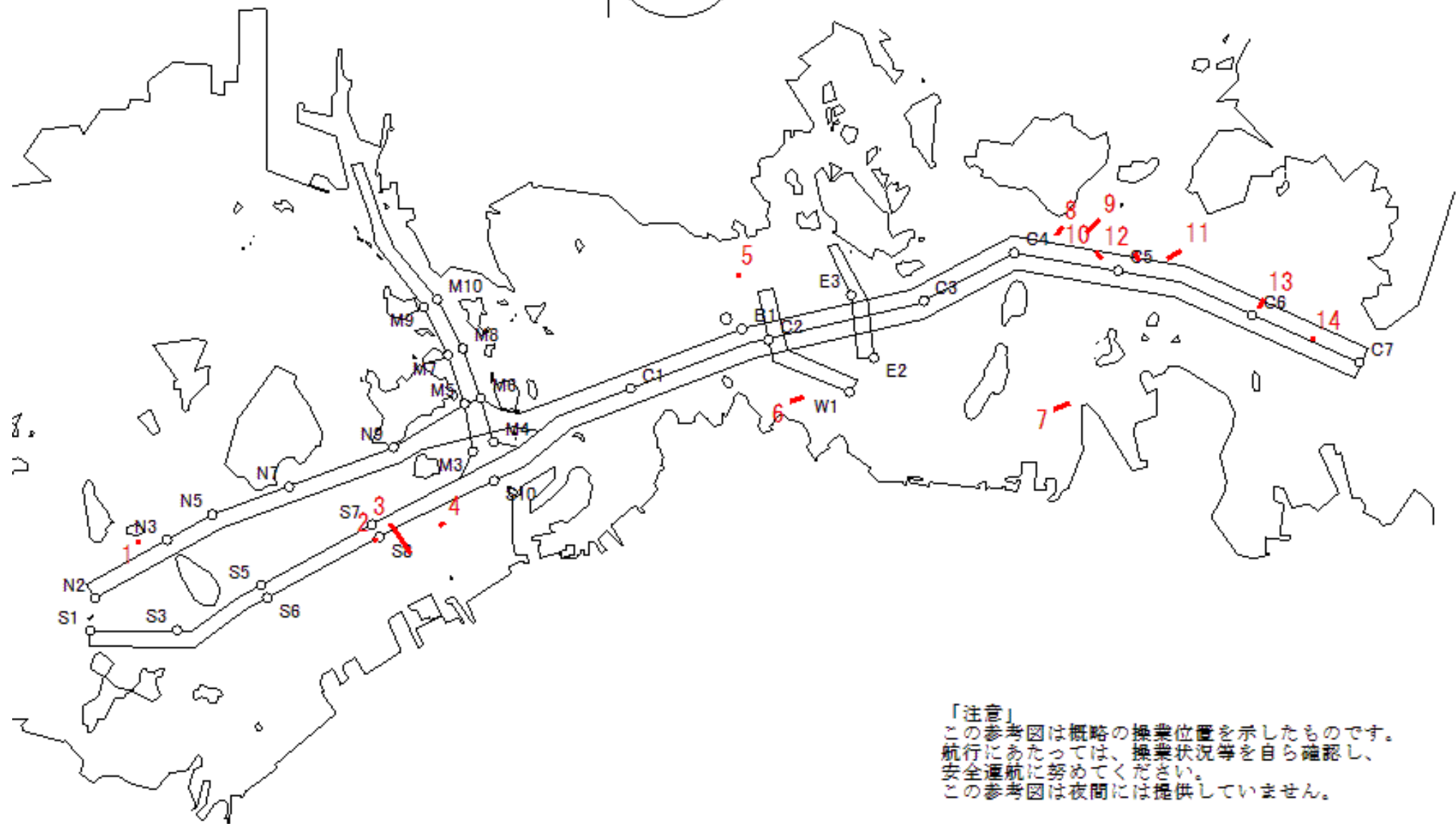
West Curr.
 西流(みち)



moonAge
 月齢 3.7



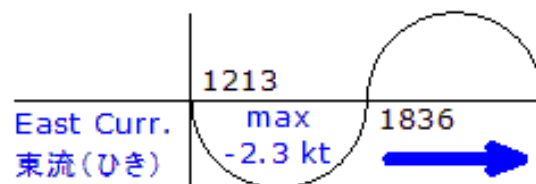
備後瀬戸海上交通センター情報課
 TEL (0877) 49-2222
<https://www6.kaiho.mlit.go.jp/bisan/>



「注意」
 この参考図は概略の操業位置を示したものです。
 航行にあたっては、操業状況等を自ら確認し、
 安全通航に努めてください。
 この参考図は夜間には提供していません。

Stow-net Fishing operation figure
こませ網漁船操業状況参考図

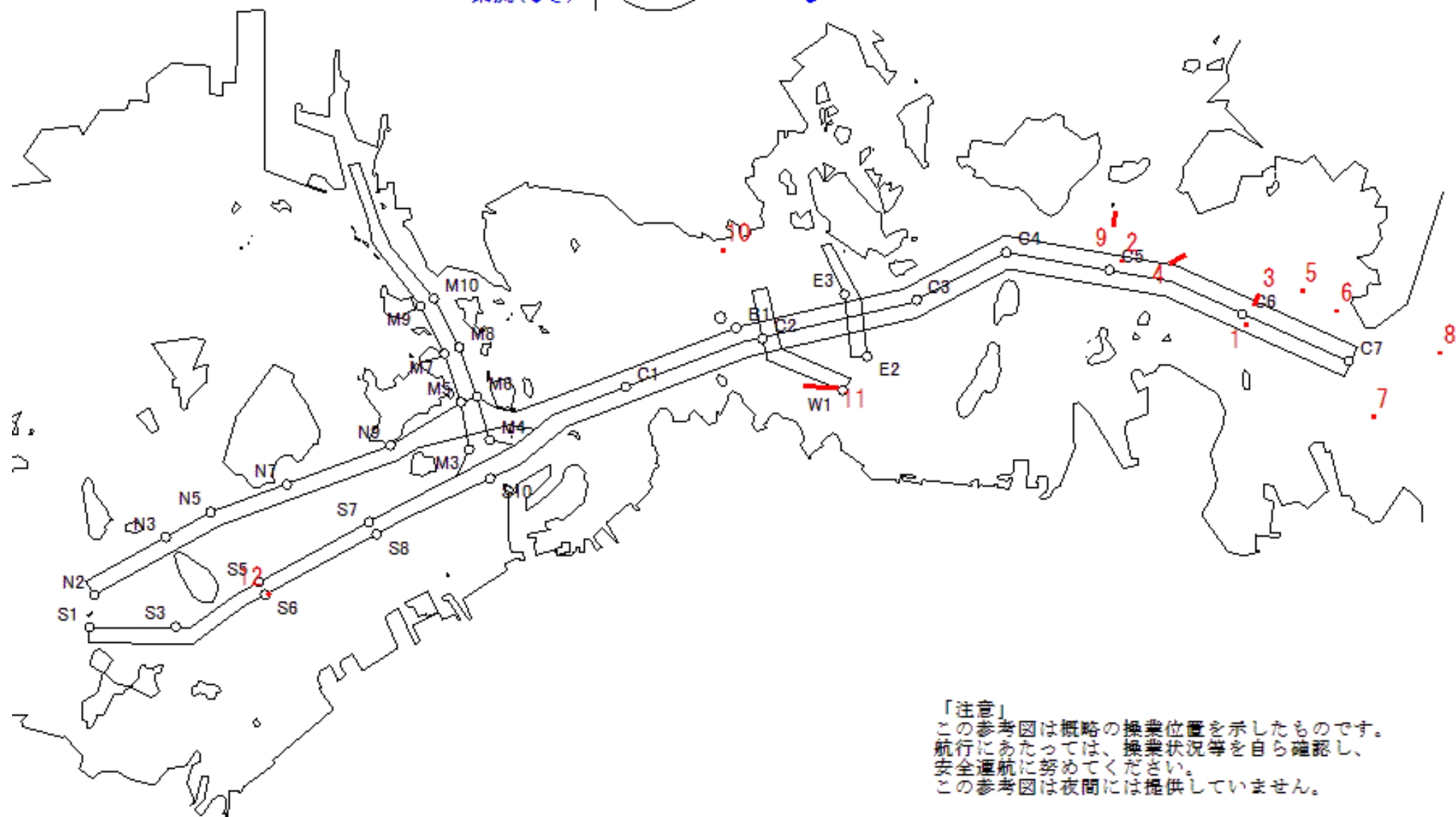
令和03年3月16日 1213 ~ 1836



MoonAge
月齢 2.7



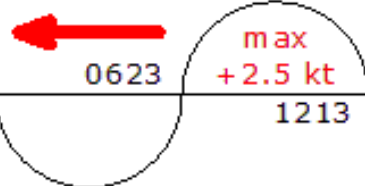
備後瀬戸海上交通センター情報課
TEL (0877) 49-2222
<https://www6.kaiho.mlit.go.jp/bisan/>



「注意」
この参考図は概略の操業位置を示したものです。
航行にあたっては、操業状況等を自ら確認し、
安全通航に努めてください。
この参考図は夜間には提供していません。

Stow-net Fishing operation figure
 こませ網漁船操業状況参考図
 令和03年3月16日 0623 ~ 1213

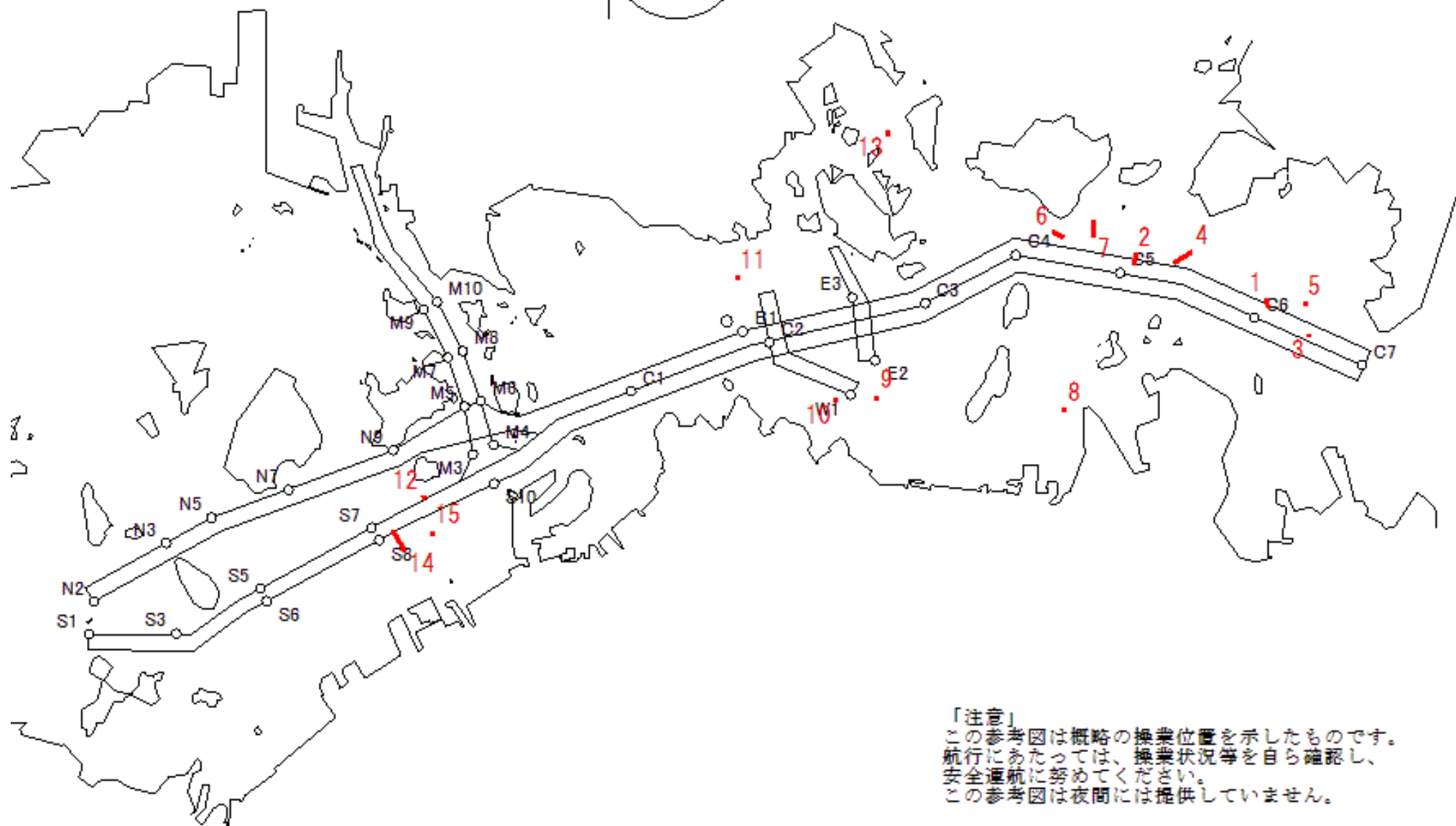
West Curr.
 西流(みち)



moonAge
 月齢 2.7



備後瀬戸海上交通センター情報課
 TEL (0877) 49-2222
<https://www6.kaiho.mlit.go.jp/bisan/>



「注意」
 この参考図は概略の操業位置を示したものです。
 航行にあたっては、操業状況等を自ら確認し、
 安全通航に努めてください。
 この参考図は夜間には提供していません。

Stow-net Fishing operation figure
こませ網漁船操業状況参考図

令和03年3月15日 1148 ~ 1810

East Curr.
東流(ひき)

1148

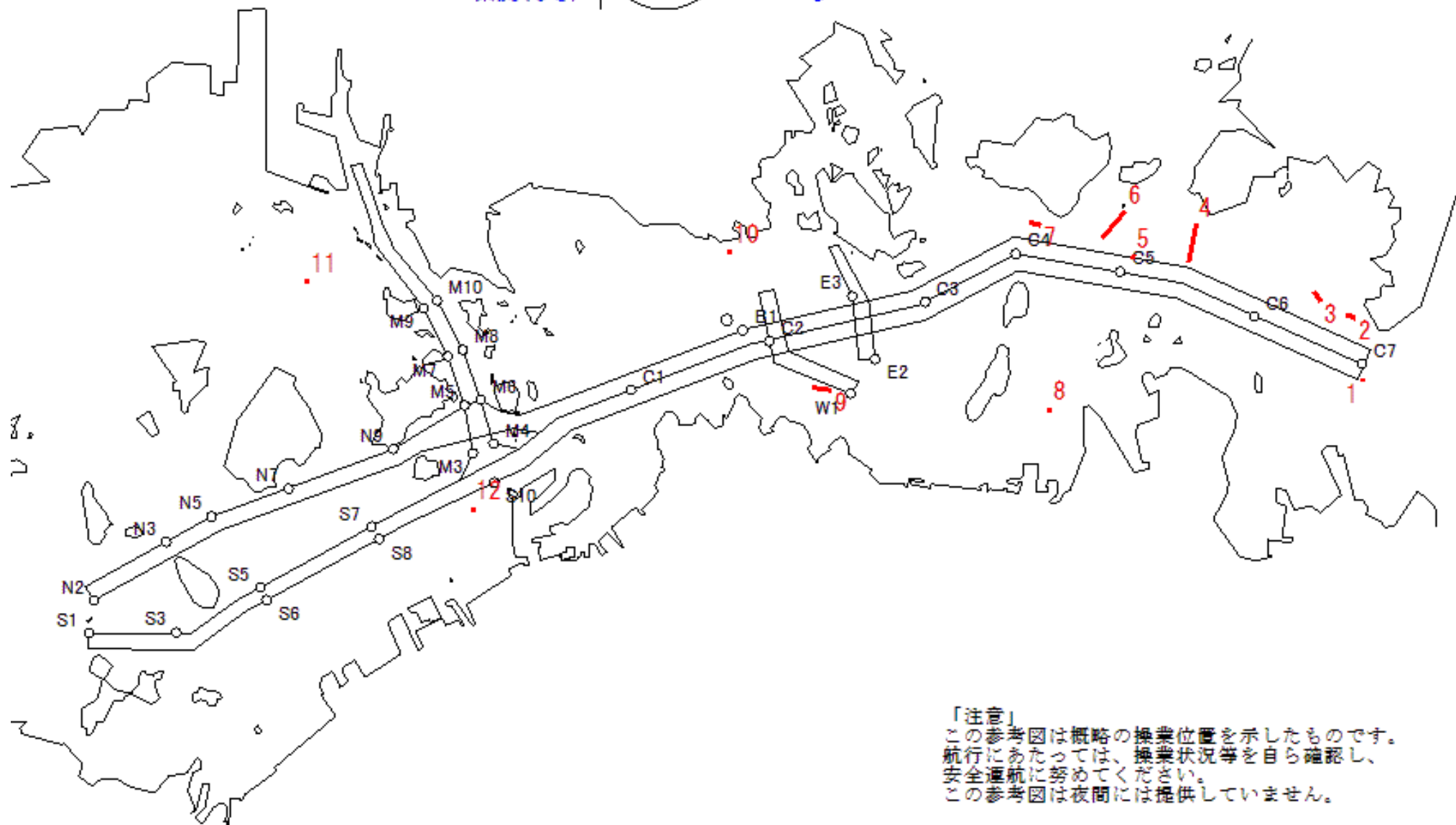
max
-2.3 kt

1810



MoonAge
月齢 1.7

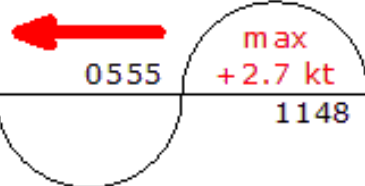
備後瀬戸海上交通センター情報課
TEL (0877) 49-2222
<https://www6.kaiho.mlit.go.jp/bisan/>



「注意」
この参考図は概略の操業位置を示したものです。
航行にあたっては、操業状況等を自ら確認し、
安全通航に努めてください。
この参考図は夜間には提供していません。

Stow-net Fishing operation figure
 こませ網漁船操業状況参考図
 令和03年3月15日 0555 ~ 1148

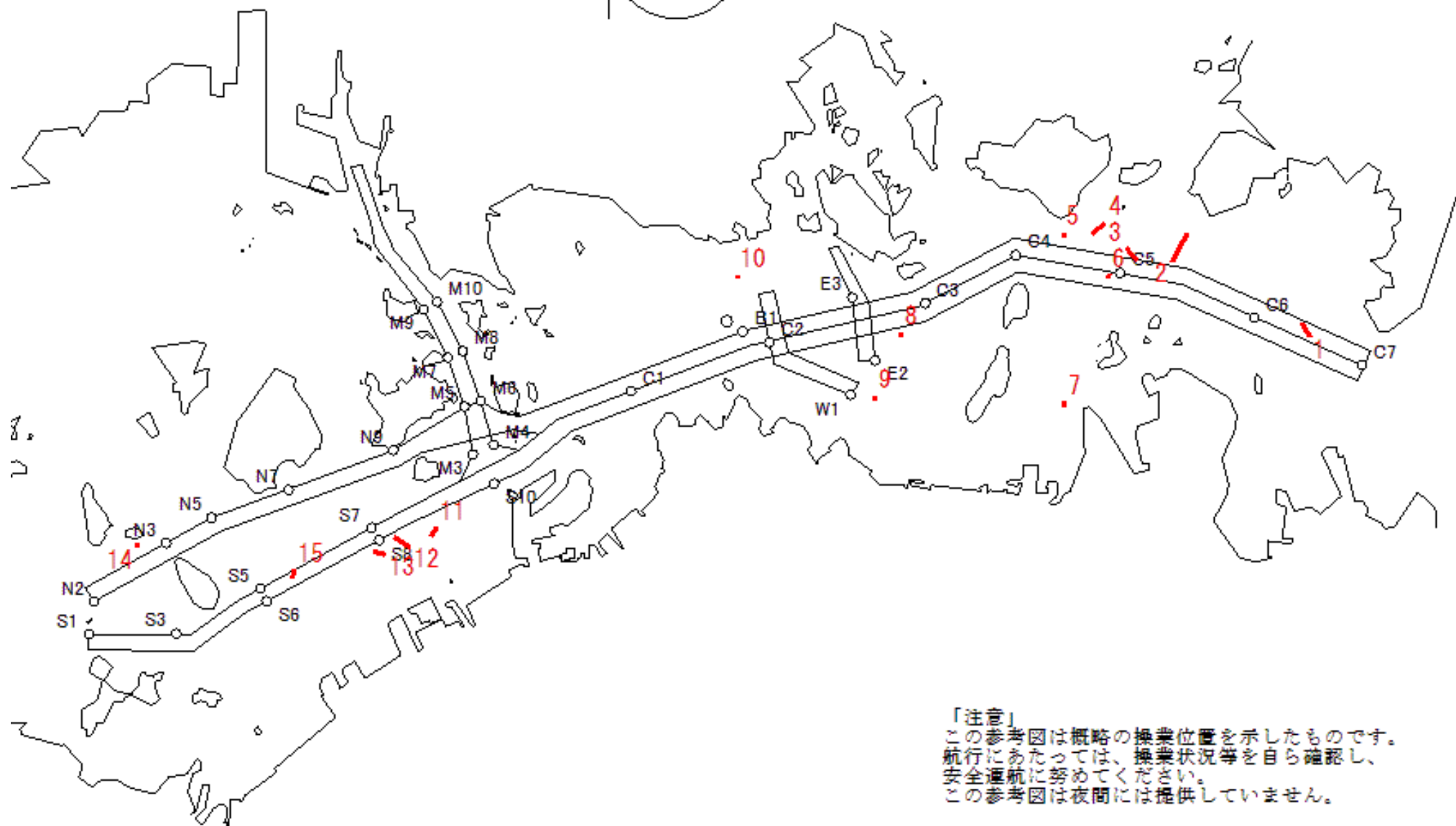
West Curr.
 西流(みち)



moonAge
 月齢 1.7



備後瀬戸海上交通センター情報課
 TEL(0877)49-2222
<https://www6.kaiho.mlit.go.jp/bisan/>



「注意」
 この参考図は概略の操業位置を示したものです。
 航行にあたっては、操業状況等を自ら確認し、
 安全通航に努めてください。
 この参考図は夜間には提供していません。

Stow-net Fishing operation figure
こませ網漁船操業状況参考図

令和03年3月14日 1120 ~ 1741

East Curr.
東流(ひき)

1120

max
-2.3 kt

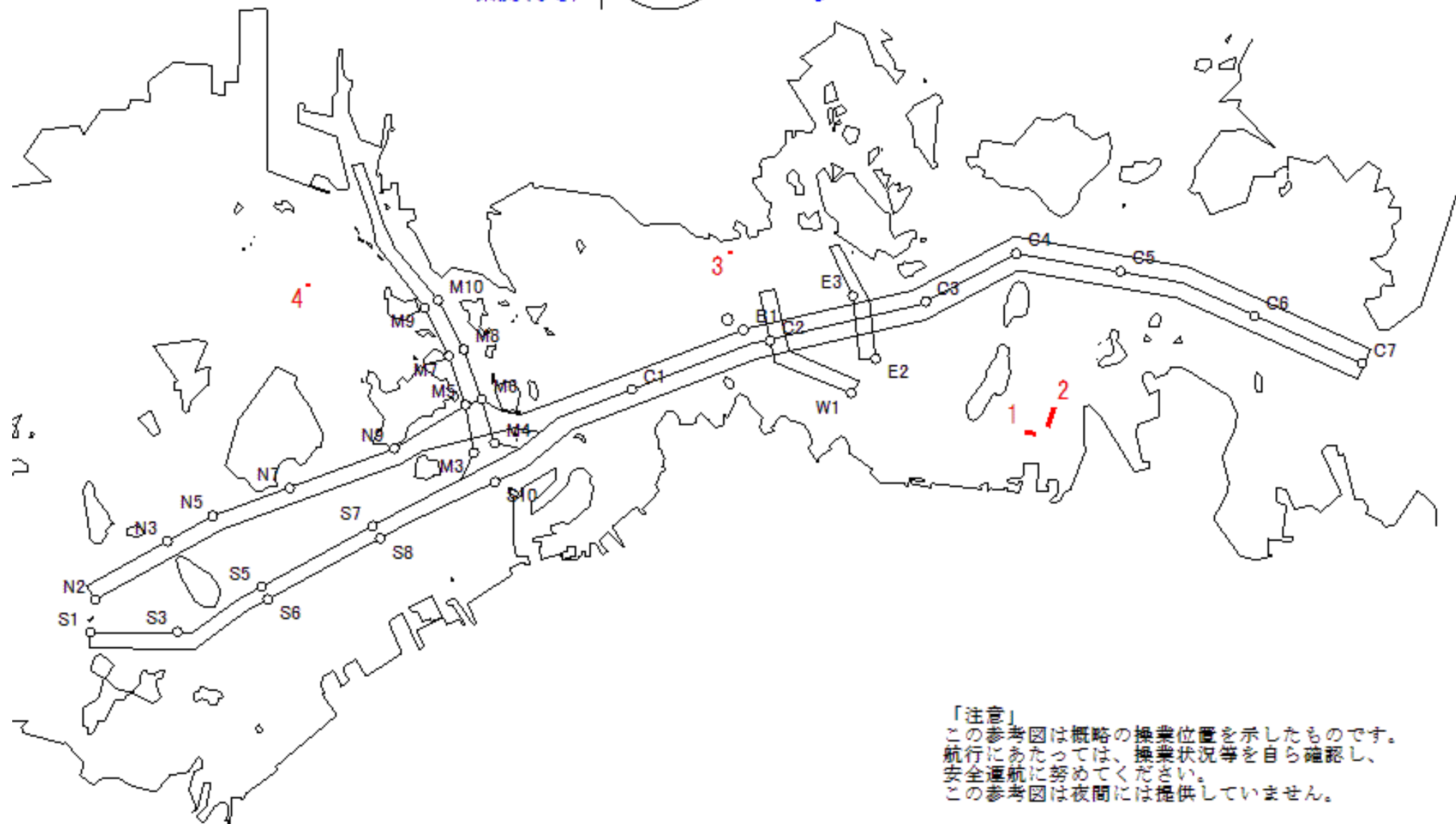
1741



MoonAge
月齢 0.7



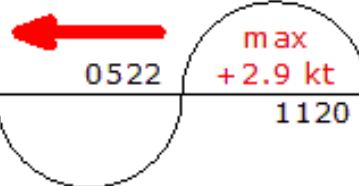
備後瀬戸海上交通センター情報課
TEL (0877) 49-2222
<https://www6.kaiho.mlit.go.jp/bisan/>



「注意」
この参考図は概略の操業位置を示したものです。
航行にあたっては、操業状況等を自ら確認し、
安全通航に努めてください。
この参考図は夜間には提供していません。

Stow-net Fishing operation figure
 こませ網漁船操業状況参考図
 令和03年3月14日 0522 ~ 1120

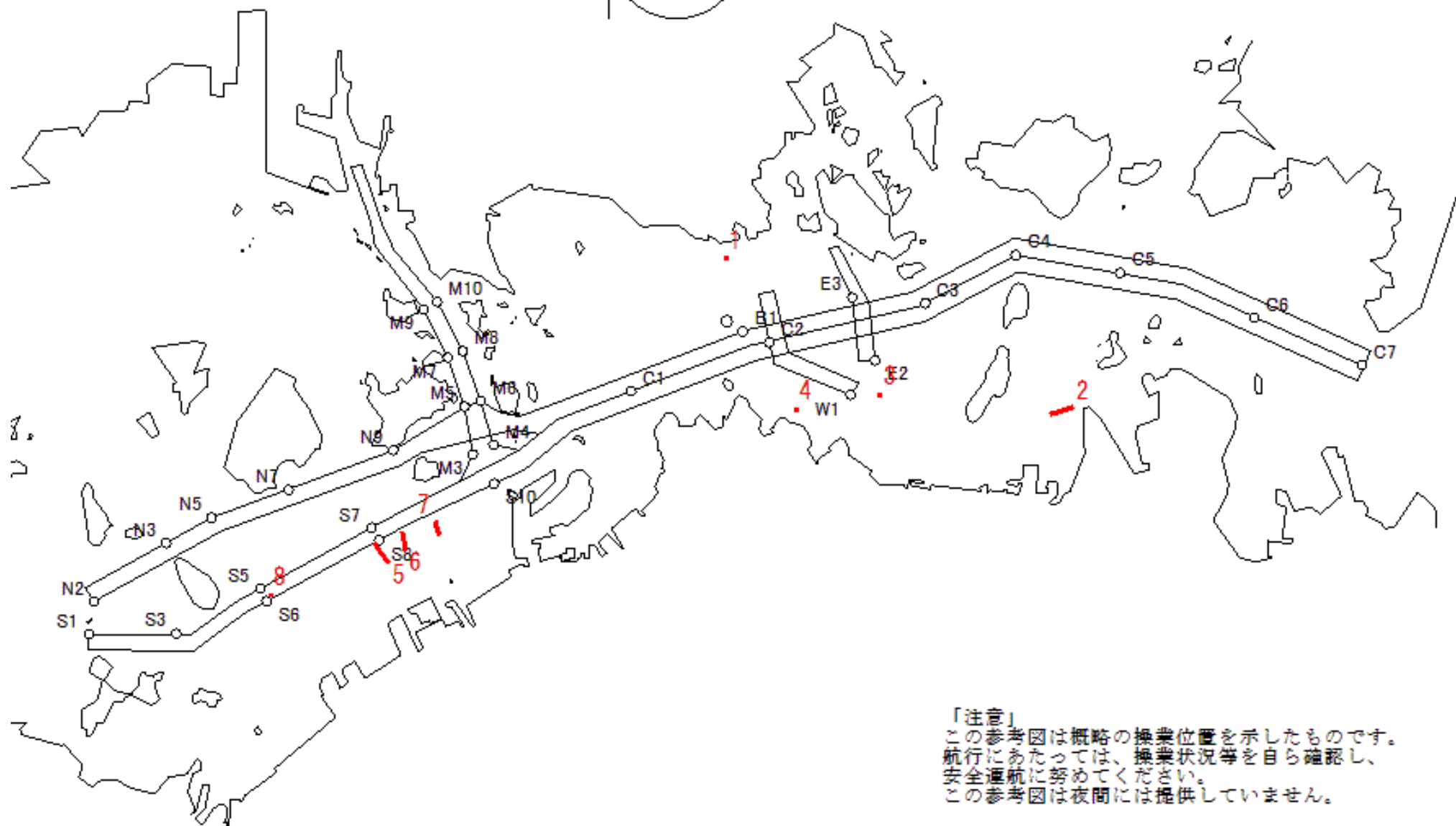
West Curr.
 西流(みち)



moonAge
 月齢 0.7



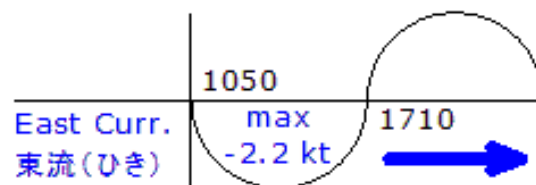
備後瀬戸海上交通センター情報課
 TEL (0877) 49-2222
<https://www6.kaiho.mlit.go.jp/bisan/>



「注意」
 この参考図は概略の操業位置を示したものです。
 航行にあたっては、操業状況等を自ら確認し、
 安全通航に努めてください。
 この参考図は夜間には提供していません。

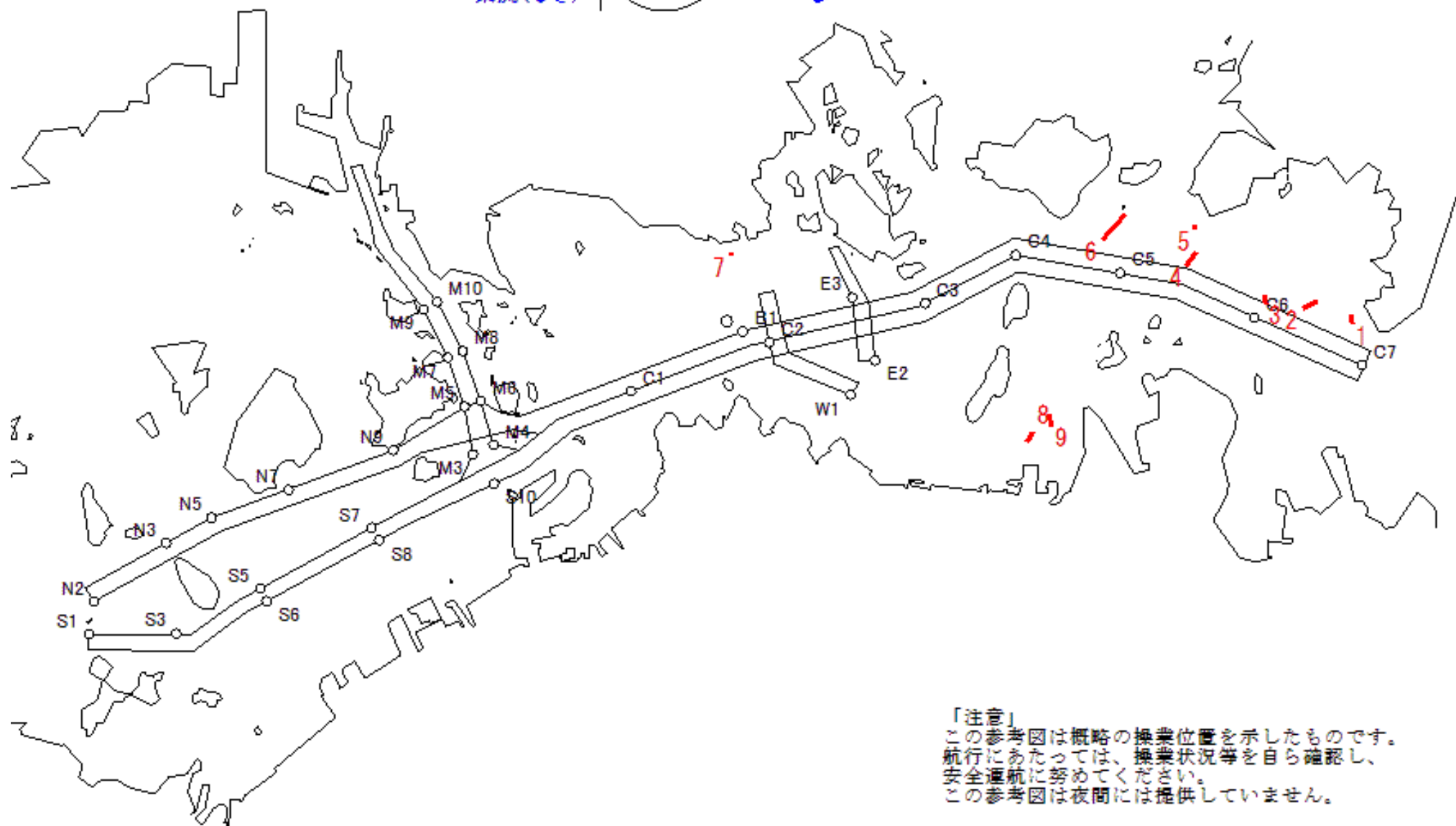
Stow-net Fishing operation figure
こませ網漁船操業状況参考図

令和03年3月13日 1050 ~ 1710



MoonAge
月齢 29.3

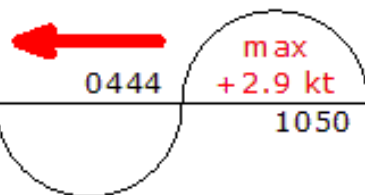
備後瀬戸海上交通センター情報課
TEL (0877) 49-2222
<https://www6.kaiho.mlit.go.jp/bisan/>



「注意」
この参考図は概略の操業位置を示したものです。
航行にあたっては、操業状況等を自ら確認し、
安全通航に努めてください。
この参考図は夜間には提供していません。

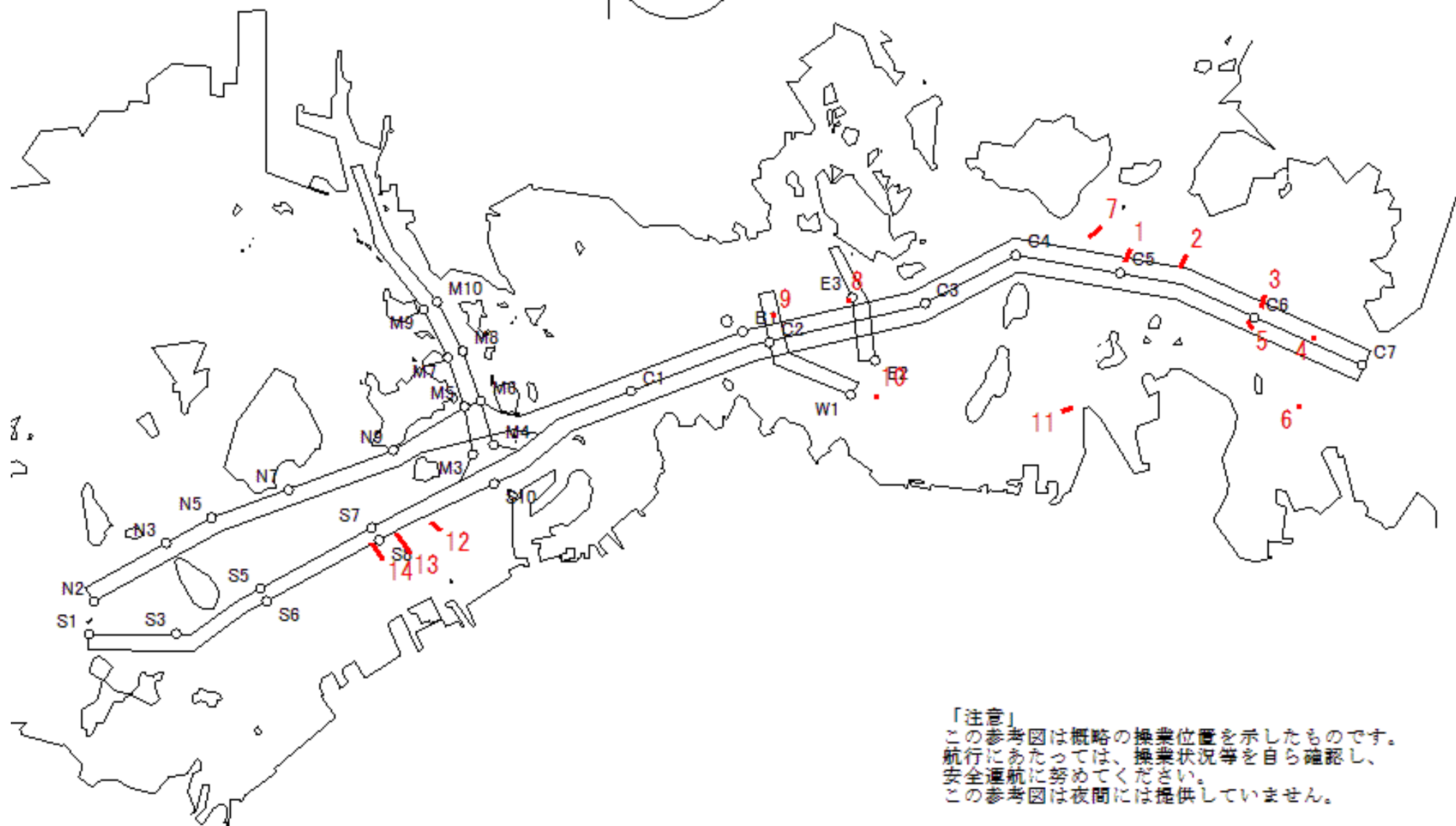
Stow-net Fishing operation figure
 こませ網漁船操業状況参考図
 令和03年3月13日 0444 ~ 1050

West Curr.
 西流(みち)



moonAge
 月齢 29.3

備後瀬戸海上交通センター情報課
 TEL (0877) 49-2222
<https://www6.kaiho.mlit.go.jp/bisan/>



「注意」
 この参考図は概略の操業位置を示したものです。
 航行にあたっては、操業状況等を自ら確認し、
 安全通航に努めてください。
 この参考図は夜間には提供していません。

Stow-net Fishing operation figure
こませ網漁船操業状況参考図

令和03年3月12日 1017 ~ 1635

East Curr.
東流(ひき)

1017

max
-2.0 kt

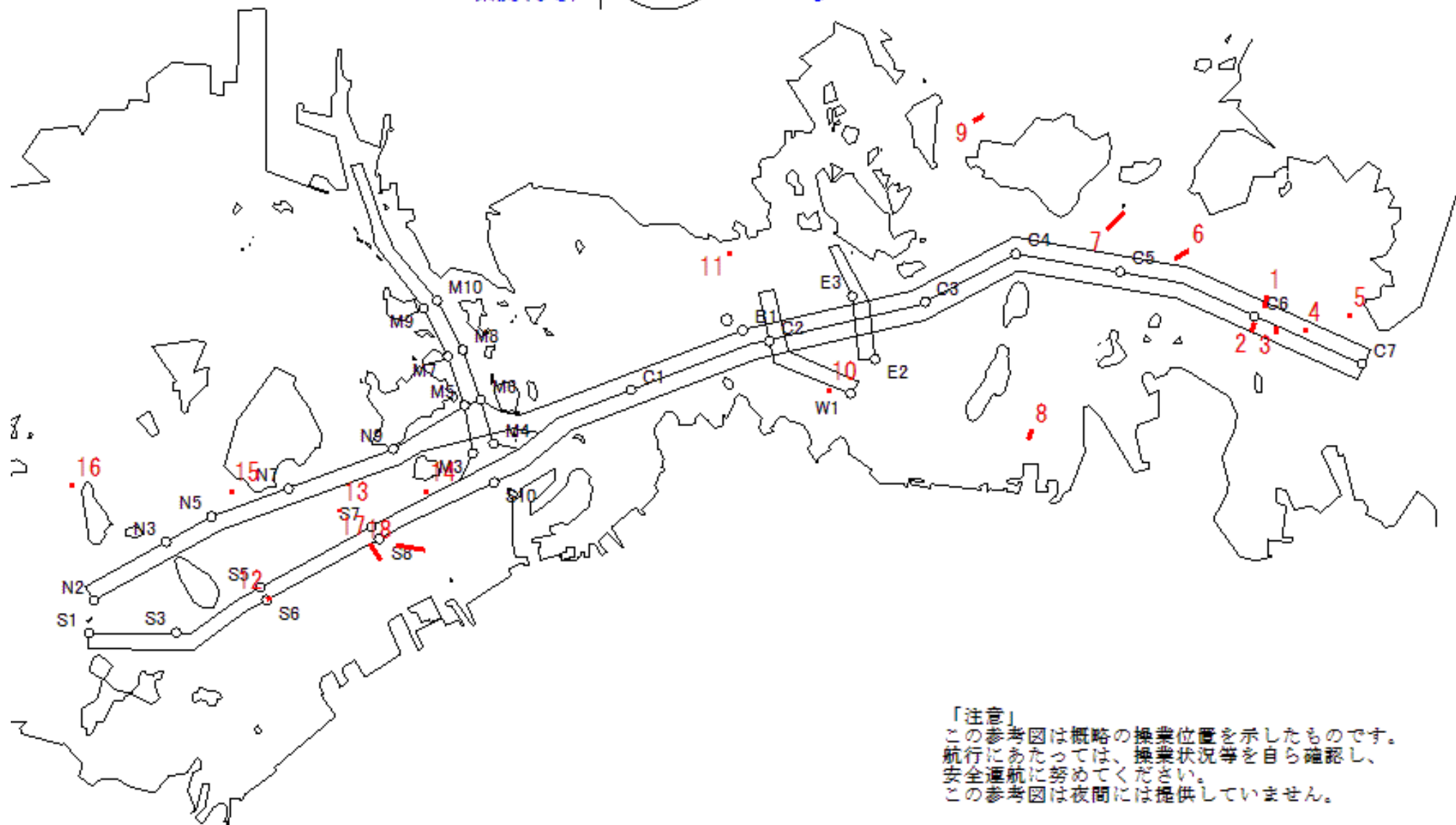
1635



MoonAge
月齢 28.3



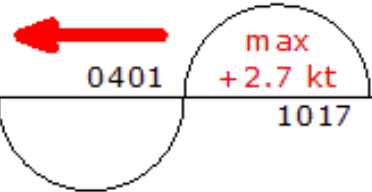
備後瀬戸海上交通センター情報課
TEL (0877) 49-2222
<https://www6.kaiho.mlit.go.jp/bisan/>



「注意」
この参考図は概略の操業位置を示したものです。
航行にあたっては、操業状況等を自ら確認し、
安全通航に努めてください。
この参考図は夜間には提供していません。

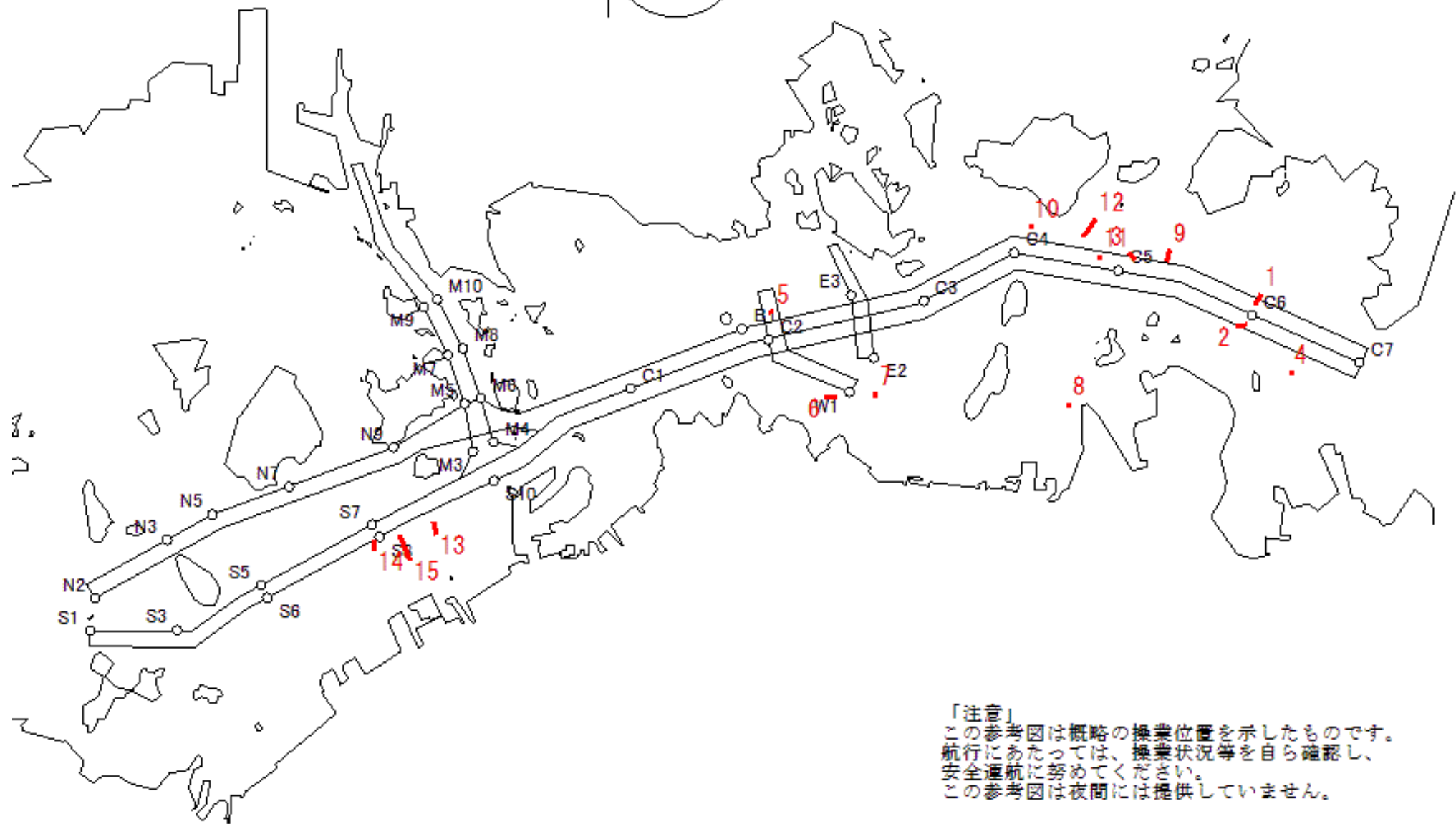
Stow-net Fishing operation figure
 こませ網漁船操業状況参考図
 令和03年3月12日 0401 ~ 1017

West Curr.
 西流(みち)



moonAge
 月齢 28.3

備後瀬戸海上交通センター情報課
 TEL (0877) 49-2222
<https://www6.kaiho.mlit.go.jp/bisan/>



「注意」
 この参考図は概略の操業位置を示したものです。
 航行にあたっては、操業状況等を自ら確認し、
 安全通航に努めてください。
 この参考図は夜間には提供していません。

Stow-net Fishing operation figure
こませ網漁船操業状況参考図

令和03年3月11日 0938 ~ 1556

East Curr.
東流(ひき)

0938

max
-1.7 kt

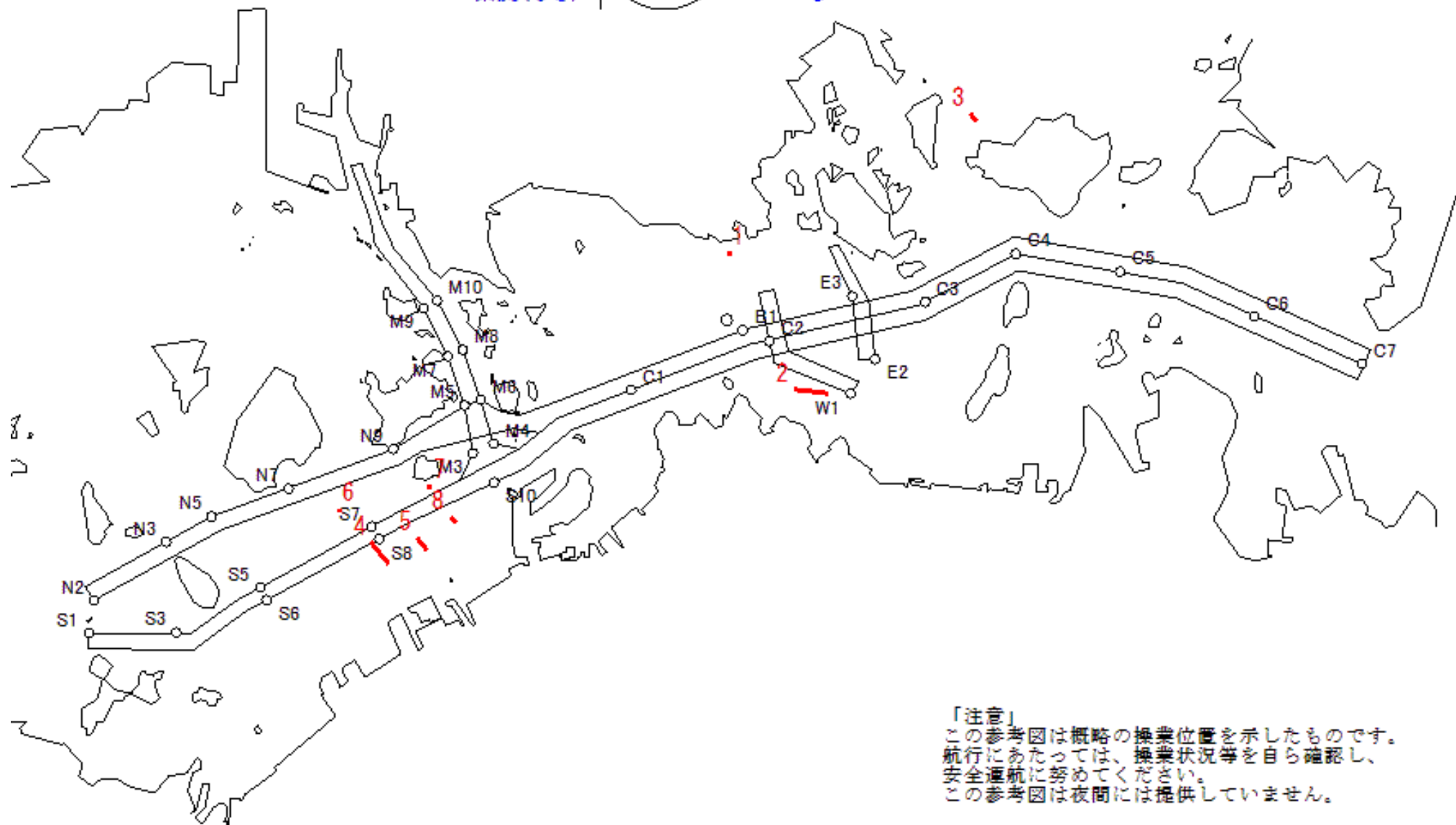
1556



MoonAge
月齢 27.3



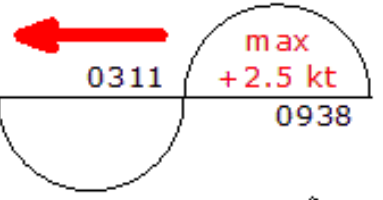
備後瀬戸海上交通センター情報課
TEL (0877) 49-2222
<https://www6.kaiho.mlit.go.jp/bisan/>



「注意」
この参考図は概略の操業位置を示したものです。
航行にあたっては、操業状況等を自ら確認し、
安全通航に努めてください。
この参考図は夜間には提供していません。

Stow-net Fishing operation figure
 こませ網漁船操業状況参考図
 令和03年3月11 0311 ~ 0938
 日

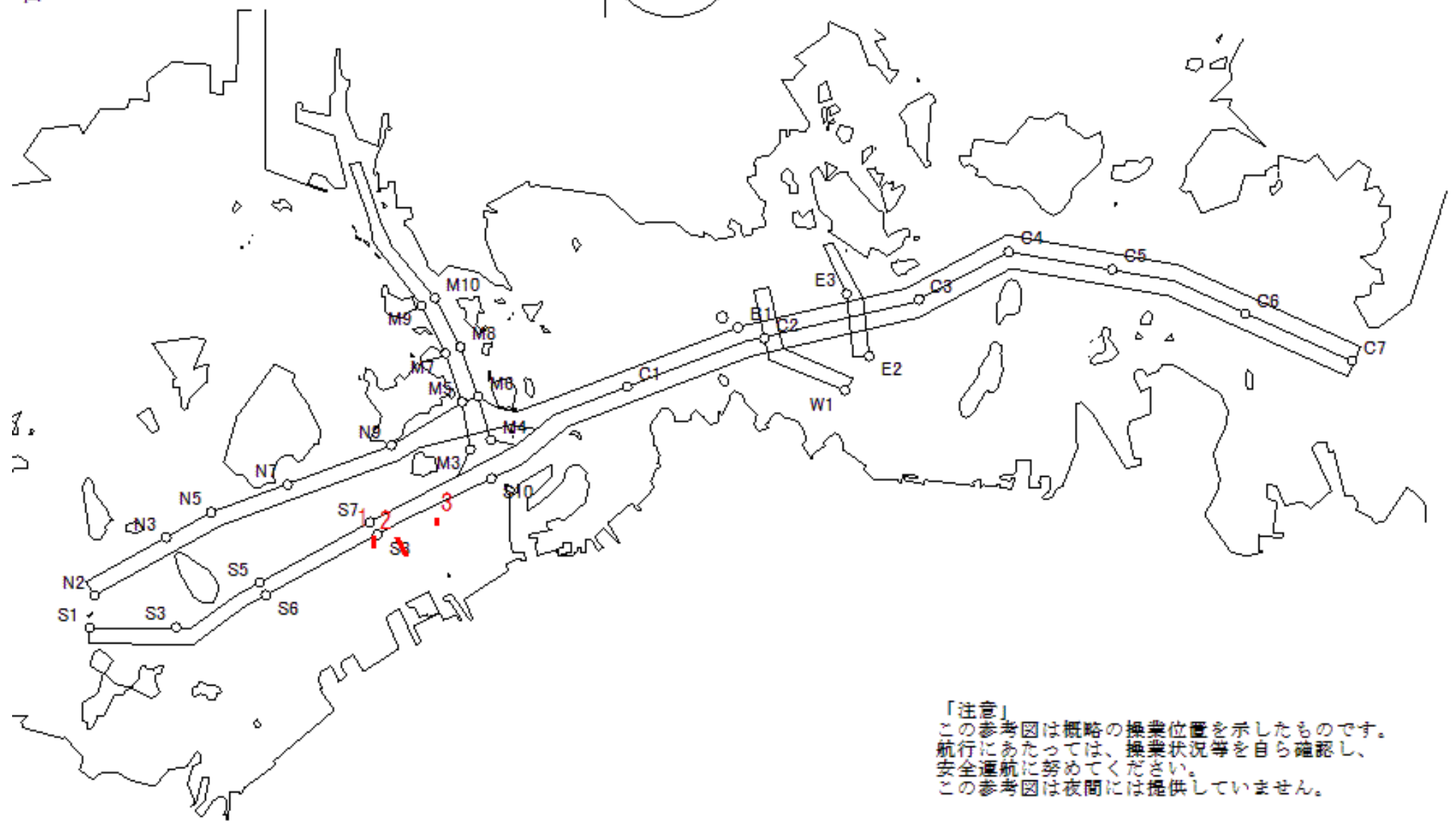
West Curr.
 西流(みち)



moonAge
 月齢 27.3



備後瀬戸海上交通センター情報課
 TEL (0877) 49-2222
<https://www6.kaiho.mlit.go.jp/bisan/>



「注意」
 この参考図は概略の操業位置を示したものです。
 航行にあたっては、操業状況等を自ら確認し、
 安全通航に努めてください。
 この参考図は夜間には提供していません。

Stow-net Fishing operation figure
こませ網漁船操業状況参考図

令和03年3月10日 0853 ~ 1511

East Curr.
東流(ひき)

0853

max
-1.4 kt

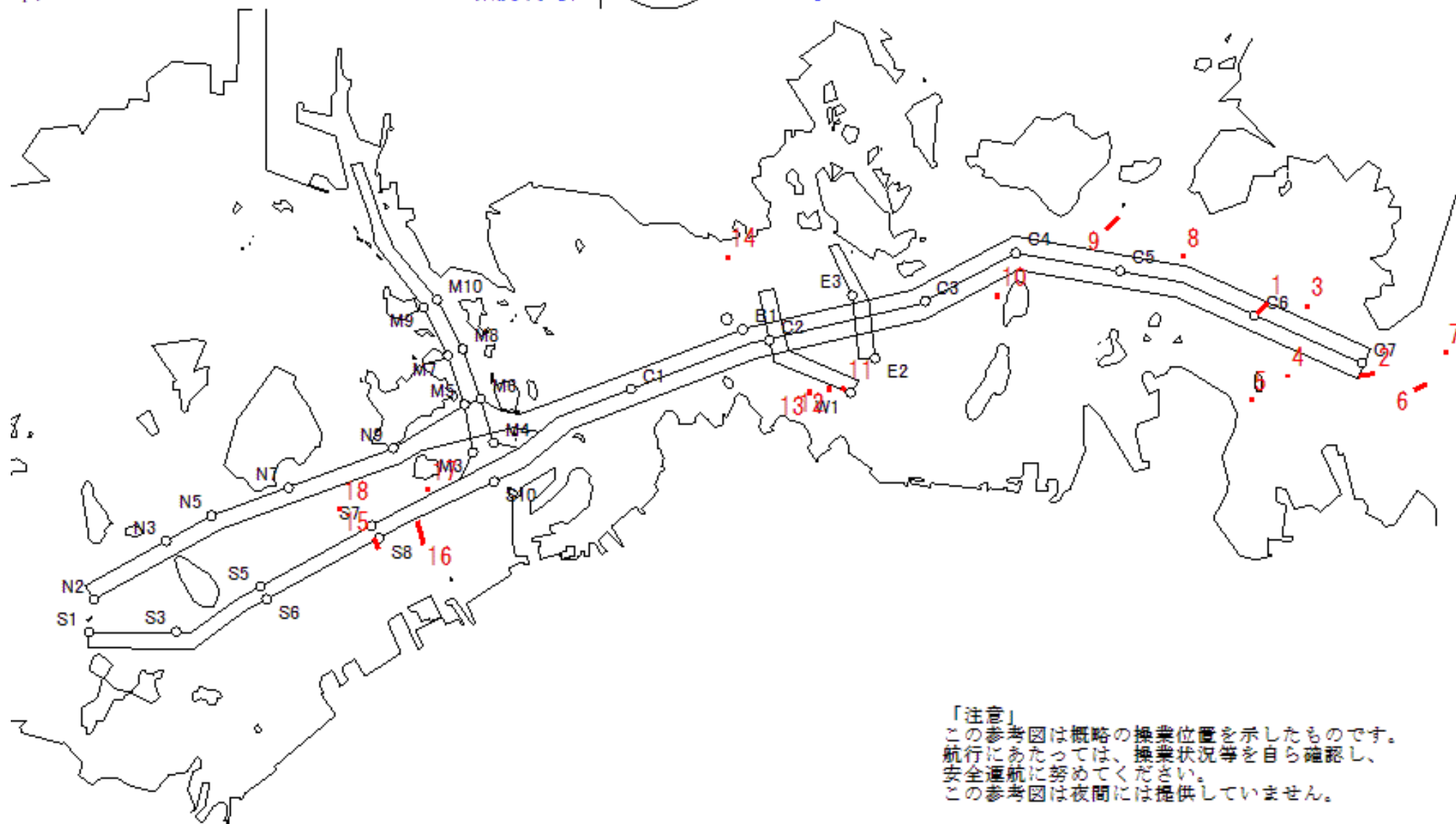
1511



MoonAge
月齢 26.3



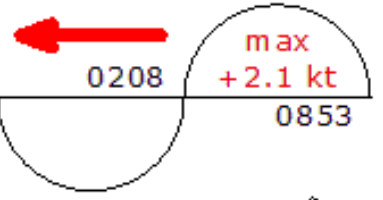
備後瀬戸海上交通センター情報課
TEL (0877) 49-2222
<https://www6.kaiho.mlit.go.jp/bisan/>



「注意」
この参考図は概略の操業位置を示したものです。
航行にあたっては、操業状況等を自ら確認し、
安全通航に努めてください。
この参考図は夜間には提供していません。

Stow-net Fishing operation figure
 こませ網漁船操業状況参考図
 令和03年3月10 0208 ~ 0853
 日

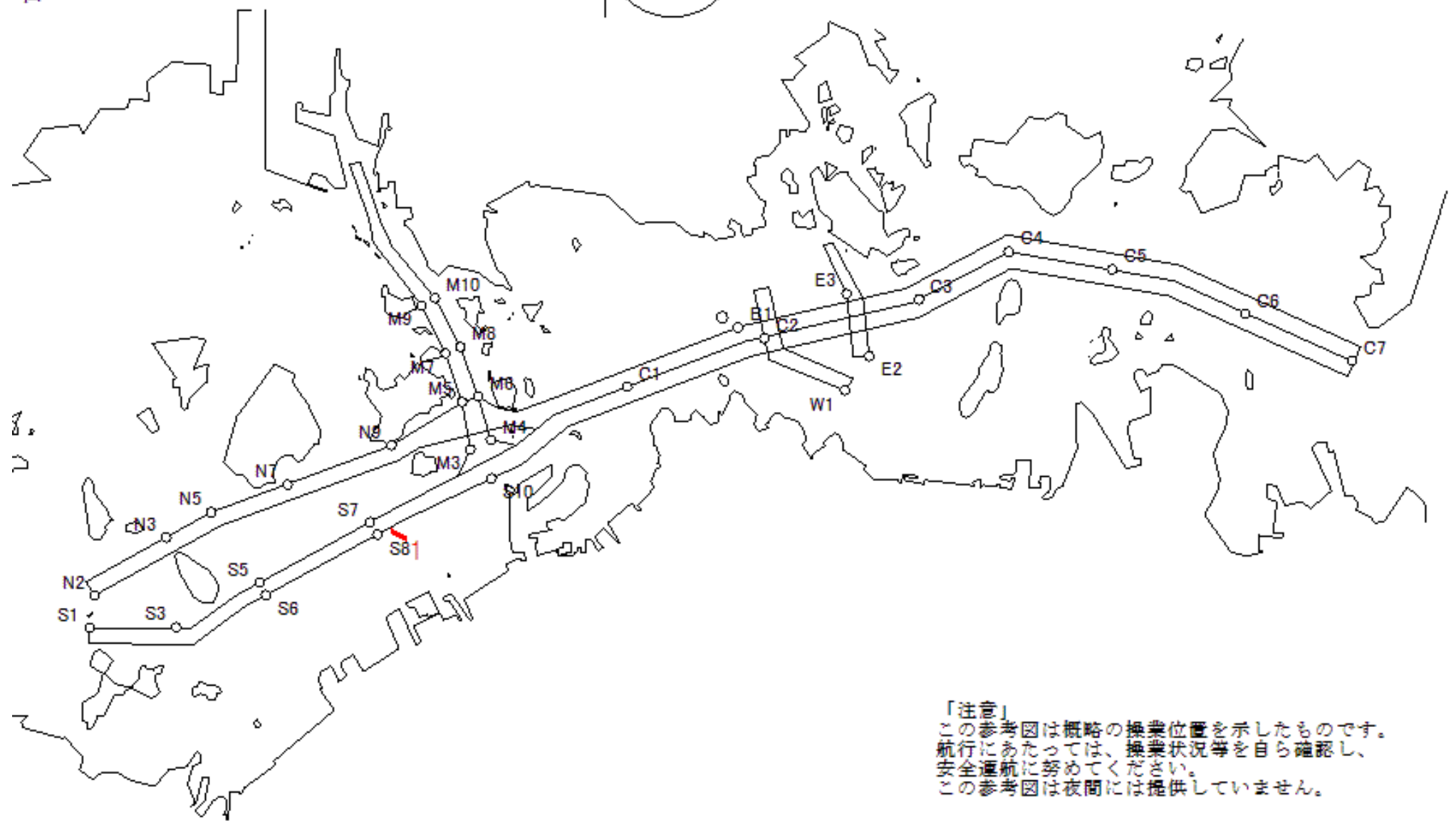
West Curr.
 西流(みち)



moonAge
 月齢 26.3



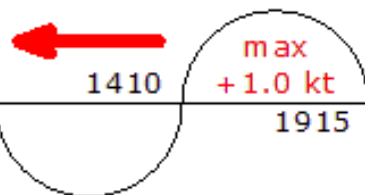
備後瀬戸海上交通センター情報課
 TEL (0877) 49-2222
<https://www6.kaiho.mlit.go.jp/bisan/>



「注意」
 この参考図は概略の操業位置を示したものです。
 航行にあたっては、操業状況等を自ら確認し、
 安全通航に努めてください。
 この参考図は夜間には提供していません。

Stow-net Fishing operation figure
 こませ網漁船操業状況参考図
 令和03年3月9日 1410 ~ 1915

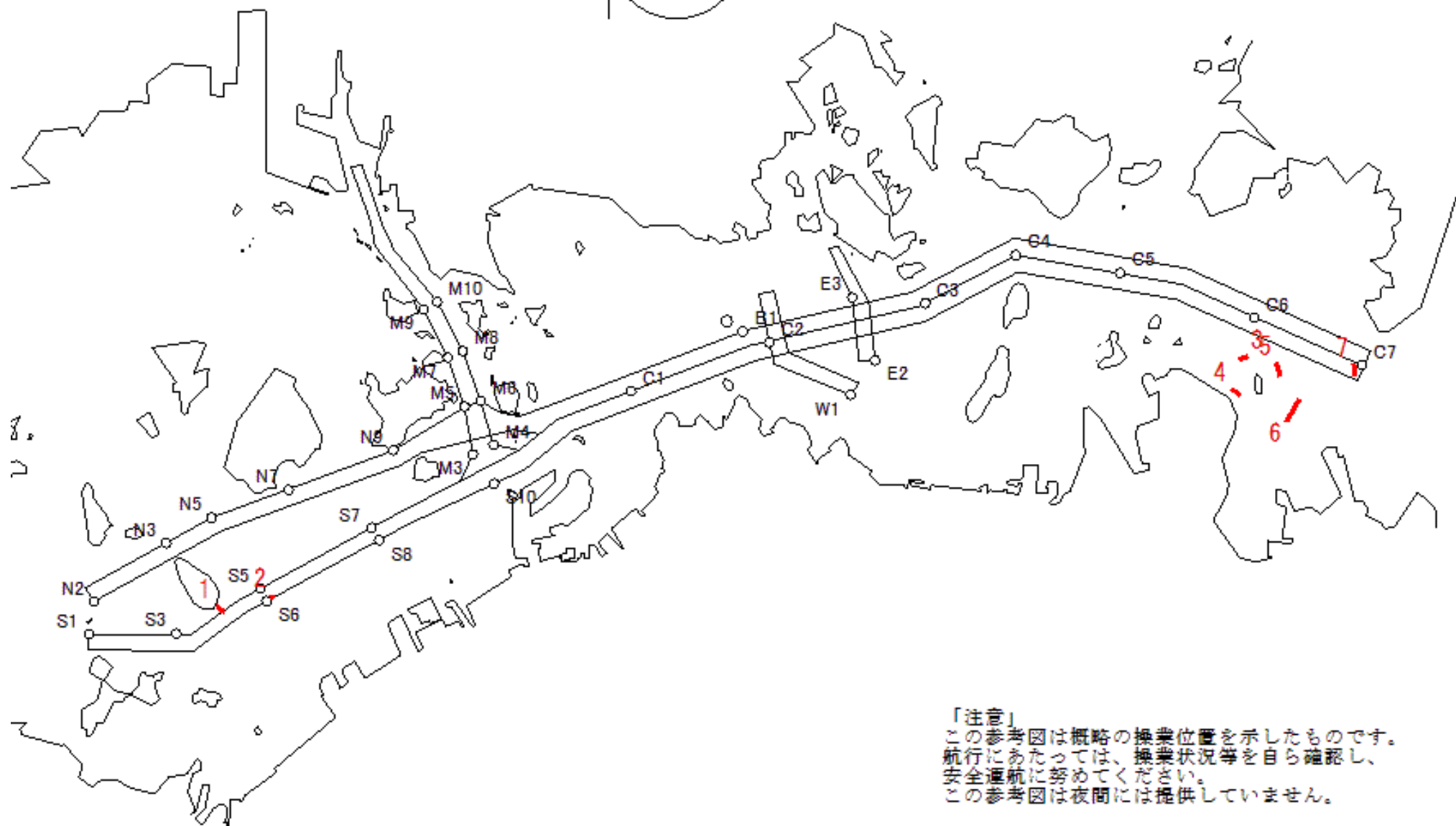
West Curr.
 西流(みち)



moonAge
 月齢 25.3



備後瀬戸海上交通センター情報課
 TEL (0877) 49-2222
<https://www6.kaiho.mlit.go.jp/bisan/>



「注意」
 この参考図は概略の操業位置を示したものです。
 航行にあたっては、操業状況等を自ら確認し、
 安全通航に努めてください。
 この参考図は夜間には提供していません。

Stow-net Fishing operation figure
こませ網漁船操業状況参考図

令和03年3月9日 0754 ~ 1410

East Curr.
東流(ひき)

0754

max
-1.1 kt

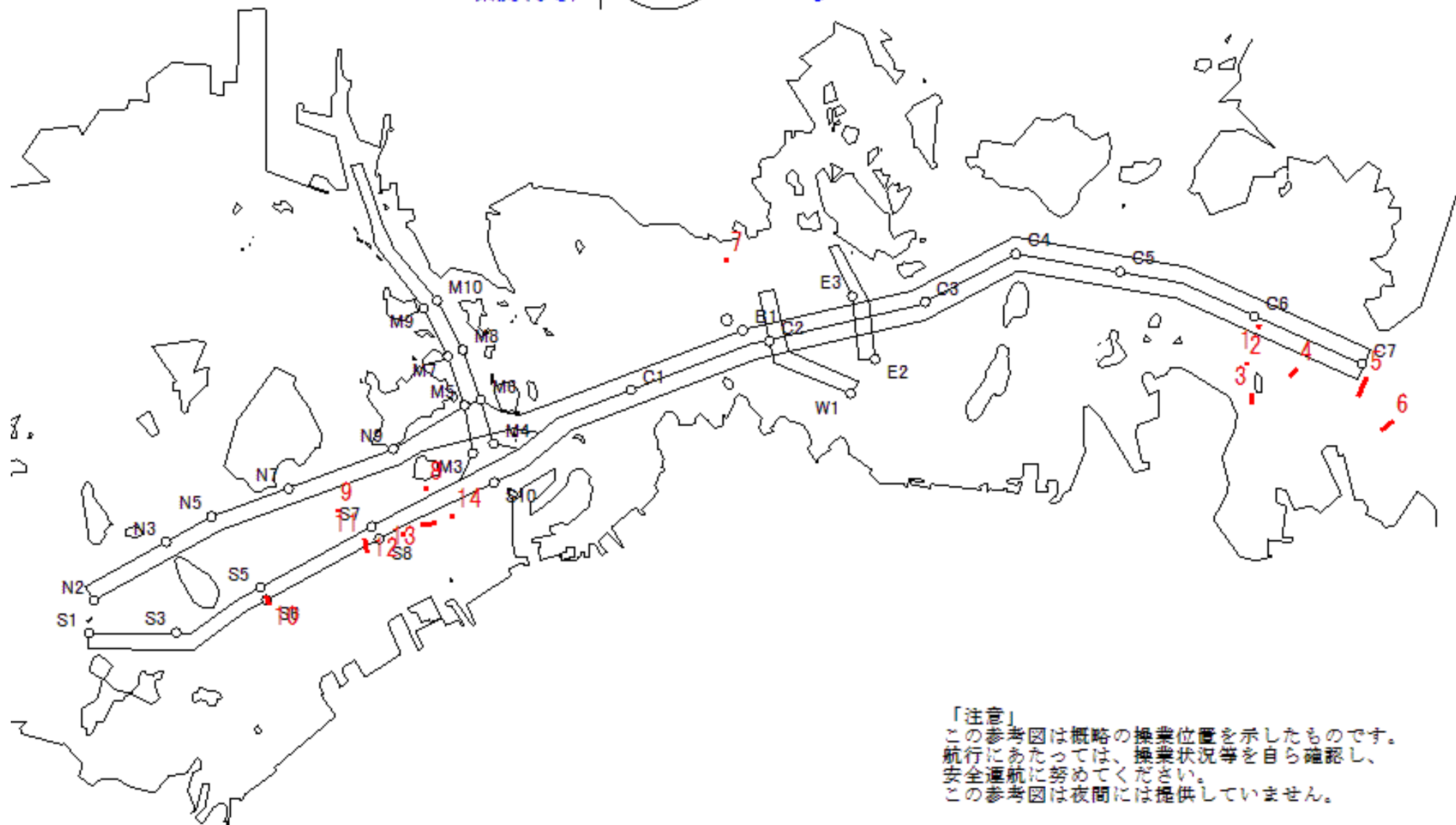
1410



MoonAge
月齢 25.3



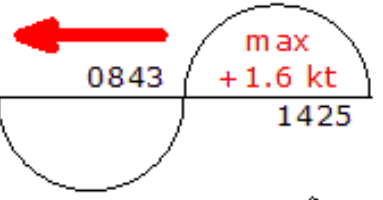
備後瀬戸海上交通センター情報課
TEL (0877) 49-2222
<https://www6.kaiho.mlit.go.jp/bisan/>



「注意」
この参考図は概略の操業位置を示したものです。
航行にあたっては、操業状況等を自ら確認し、
安全通航に努めてください。
この参考図は夜間には提供していません。

Stow-net Fishing operation figure
 こませ網漁船操業状況参考図
 令和03年3月5日 0843 ~ 1425

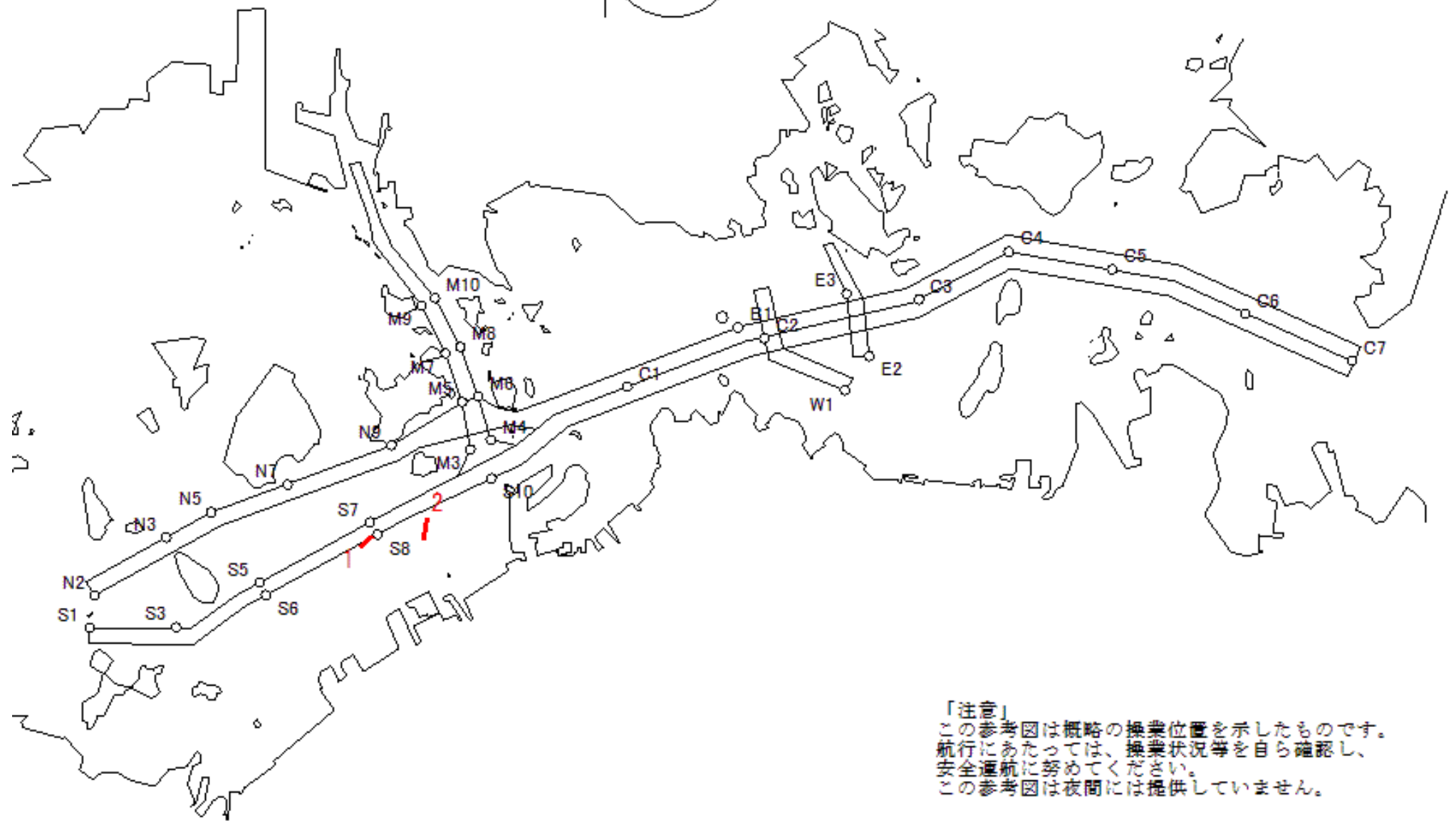
West Curr.
 西流(みち)



moonAge
 月齢 21.3



備後瀬戸海上交通センター情報課
 TEL (0877) 49-2222
<https://www6.kaiho.mlit.go.jp/bisan/>



「注意」
 この参考図は概略の操業位置を示したものです。
 航行にあたっては、操業状況等を自ら確認し、
 安全通航に努めてください。
 この参考図は夜間には提供していません。

Stow-net Fishing operation figure
こませ網漁船操業状況参考図

令和03年3月4日 1347 ~ 2011

East Curr.
東流(ひき)

1347

max
-2.2 kt

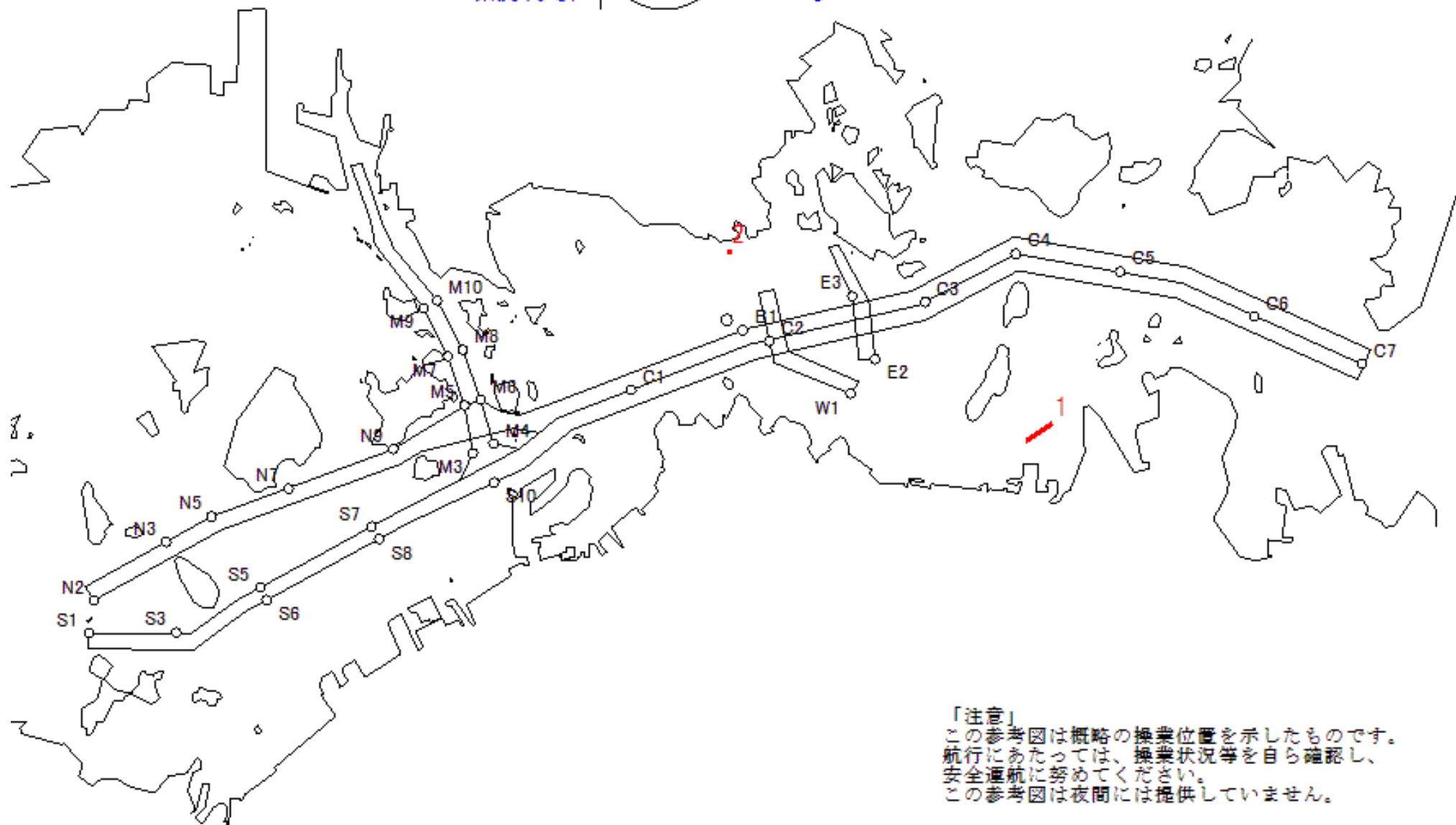
2011



MoonAge
月齢 20.3



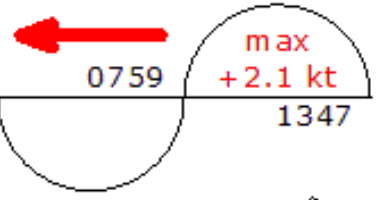
備後瀬戸海上交通センター情報課
TEL (0877) 49-2222
<https://www6.kaiho.mlit.go.jp/bisan/>



「注意」
この参考図は概略の操業位置を示したものです。
航行にあたっては、操業状況等を自ら確認し、
安全通航に努めてください。
この参考図は夜間には提供していません。

Stow-net Fishing operation figure
 こませ網漁船操業状況参考図
 令和03年3月4日 0759 ~ 1347

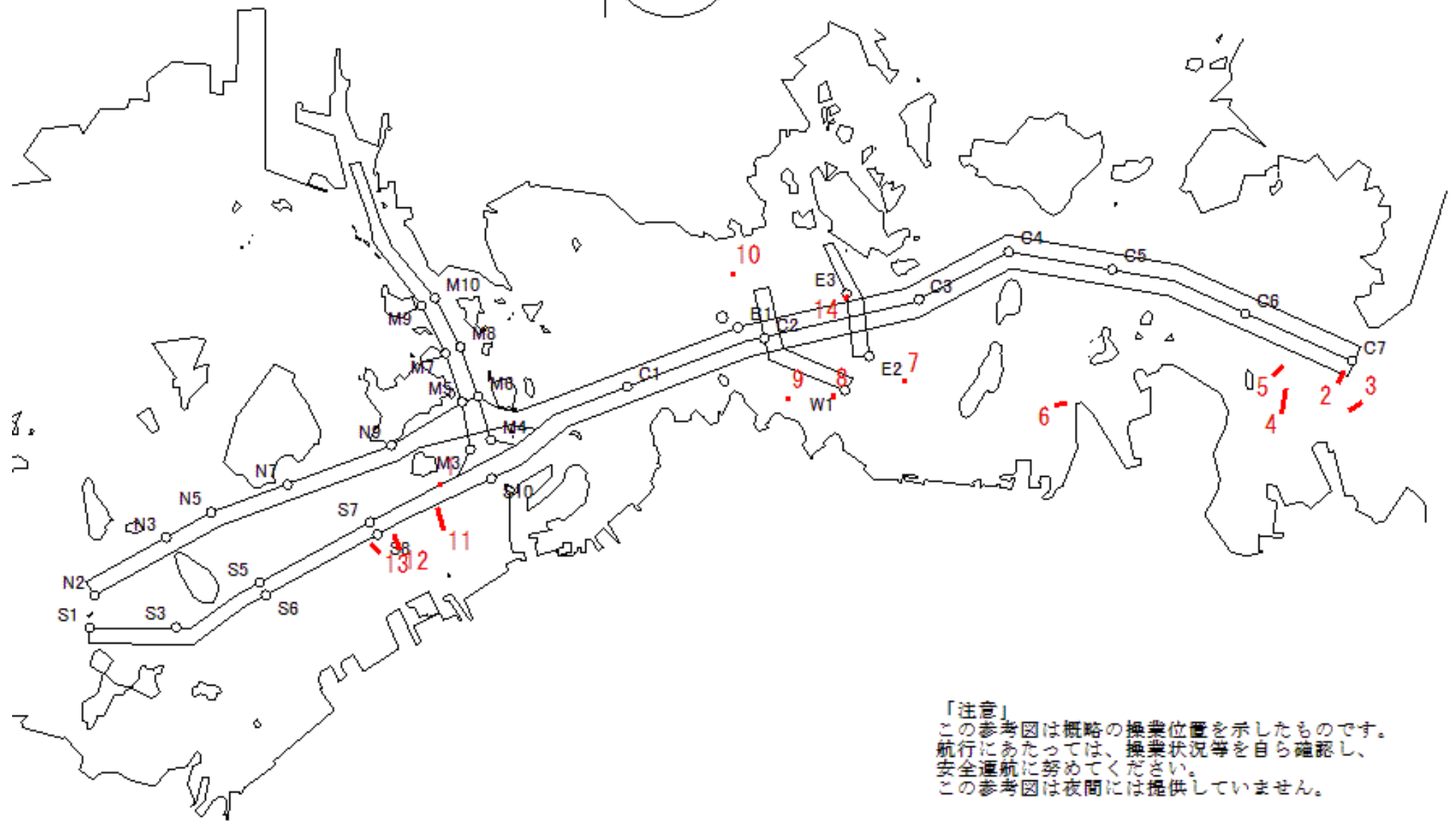
West Curr.
 西流(みち)



moonAge
 月齢 20.3



備後瀬戸海上交通センター情報課
 TEL (0877) 49-2222
<https://www6.kaiho.mlit.go.jp/bisan/>



「注意」
 この参考図は概略の操業位置を示したものです。
 航行にあたっては、操業状況等を自ら確認し、
 安全通航に努めてください。
 この参考図は夜間には提供していません。

Stow-net Fishing operation figure
こませ網漁船操業状況参考図

令和03年3月3日 1314 ~ 1930

East Curr.
東流(ひき)

1314

max
-2.3 kt

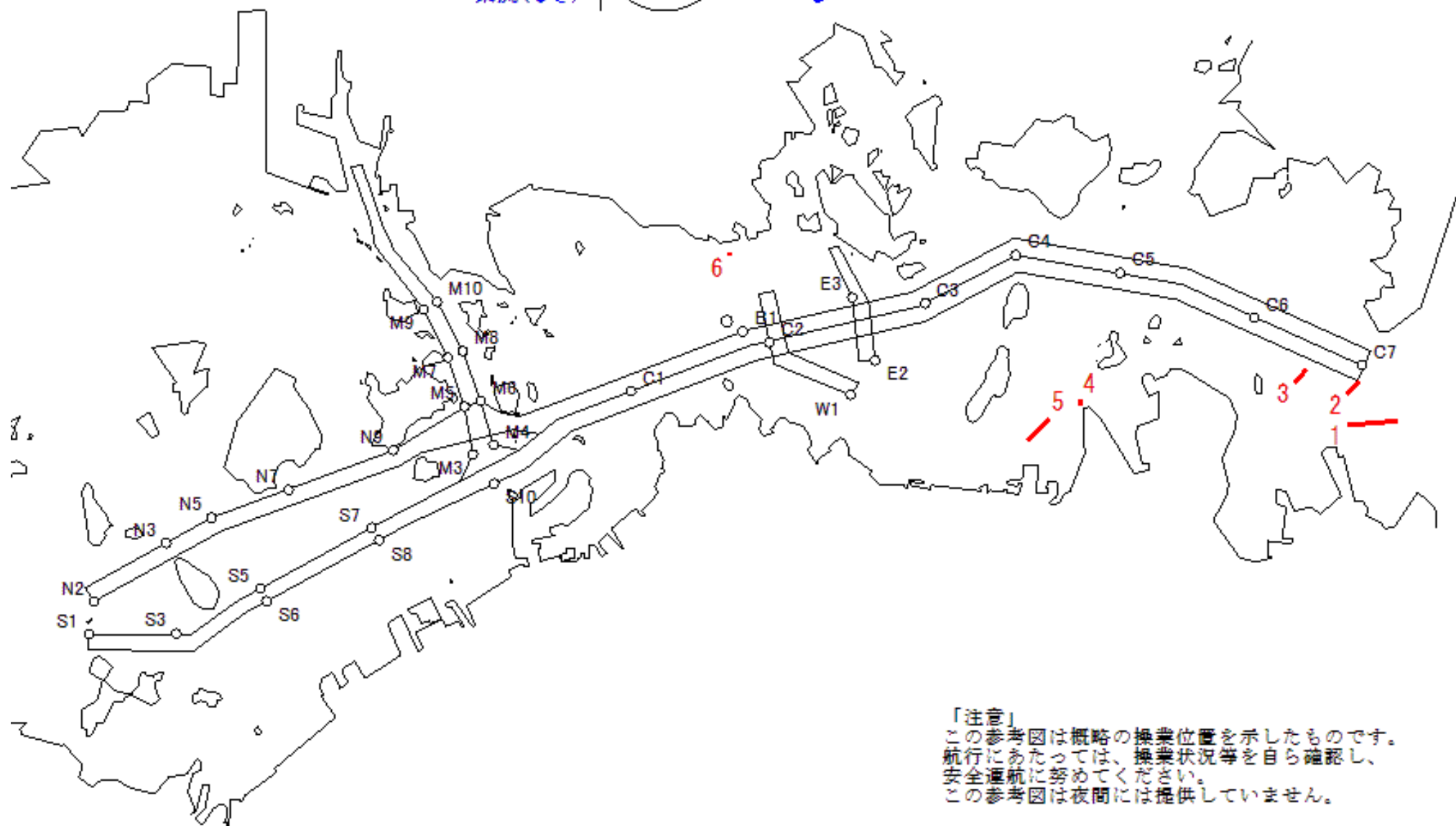
1930



MoonAge
月齢 19.3



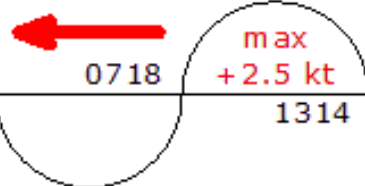
備後瀬戸海上交通センター情報課
TEL (0877) 49-2222
<https://www6.kaiho.mlit.go.jp/bisan/>



「注意」
この参考図は概略の操業位置を示したものです。
航行にあたっては、操業状況等を自ら確認し、
安全運航に努めてください。
この参考図は夜間には提供していません。

Stow-net Fishing operation figure
 こませ網漁船操業状況参考図
 令和03年3月3日 0718 ~ 1314

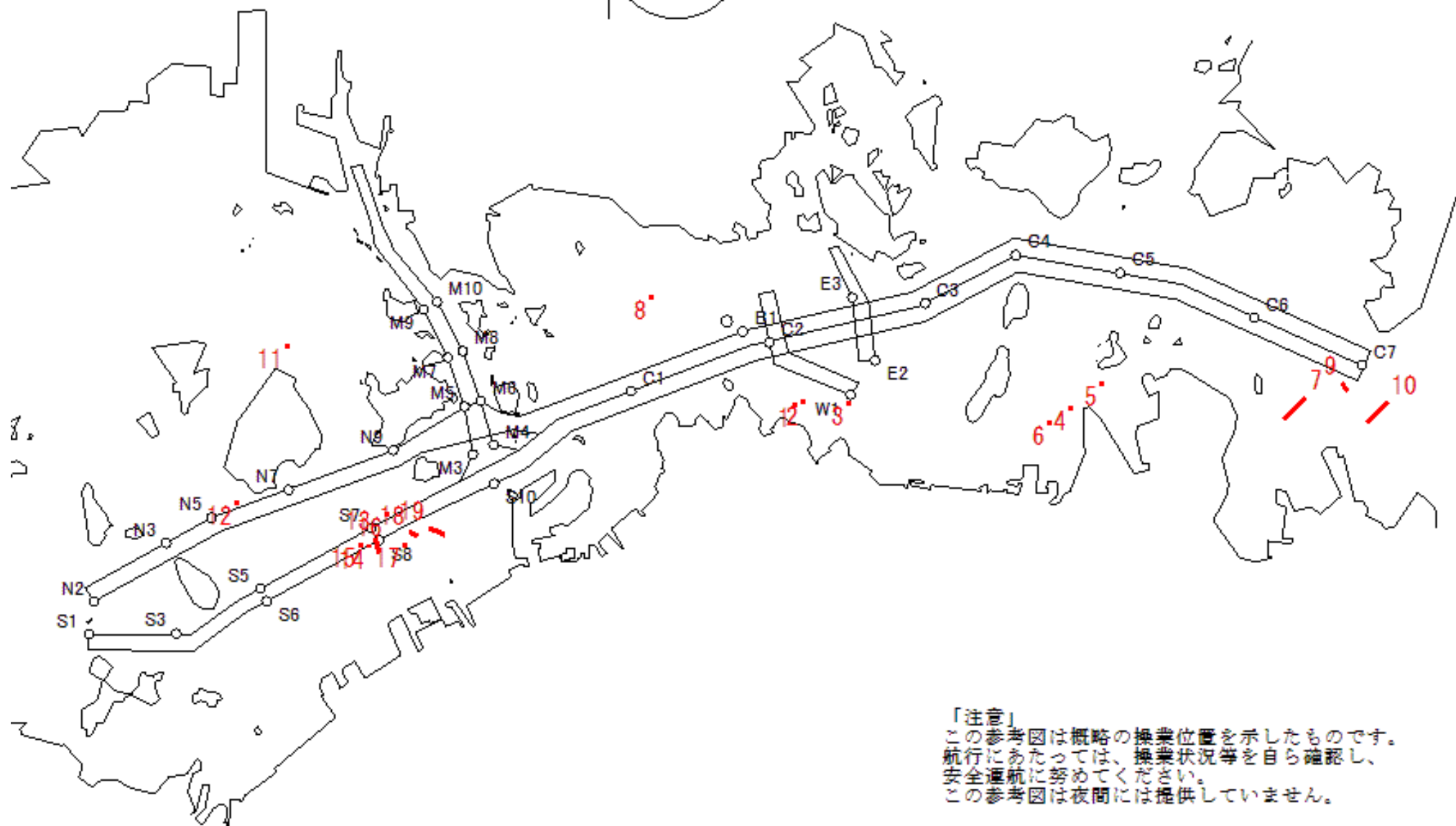
West Curr.
 西流(みち)



moonAge
 月齢 19.3



備後瀬戸海上交通センター情報課
 TEL (0877) 49-2222
<https://www6.kaiho.mlit.go.jp/bisan/>



「注意」
 この参考図は概略の操業位置を示したものです。
 航行にあたっては、操業状況等を自ら確認し、
 安全通航に努めてください。
 この参考図は夜間には提供していません。

Stow-net Fishing operation figure
こませ網漁船操業状況参考図

令和03年3月2日 1241 ~ 1854

East Curr.
東流(ひき)

1241

max
-2.4 kt

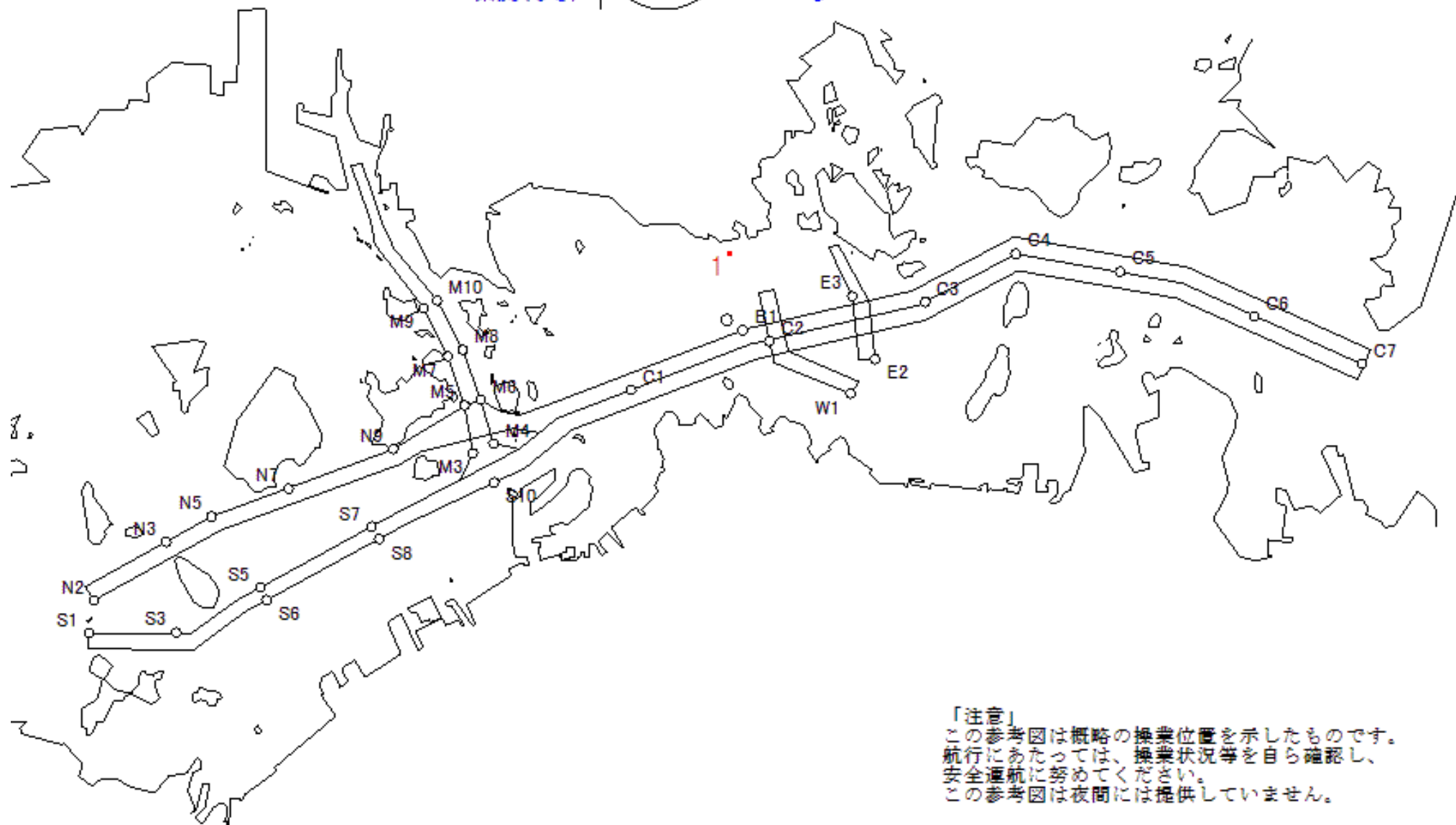
1854



MoonAge
月齢 18.3



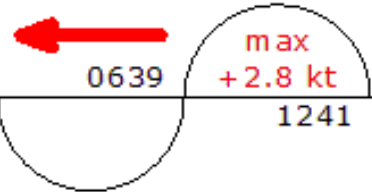
備後瀬戸海上交通センター情報課
TEL (0877) 49-2222
<https://www6.kaiho.mlit.go.jp/bisan/>



「注意」
この参考図は概略の操業位置を示したものです。
航行にあたっては、操業状況等を自ら確認し、
安全通航に努めてください。
この参考図は夜間には提供していません。

Stow-net Fishing operation figure
 こませ網漁船操業状況参考図
 令和03年3月2日 0639 ~ 1241

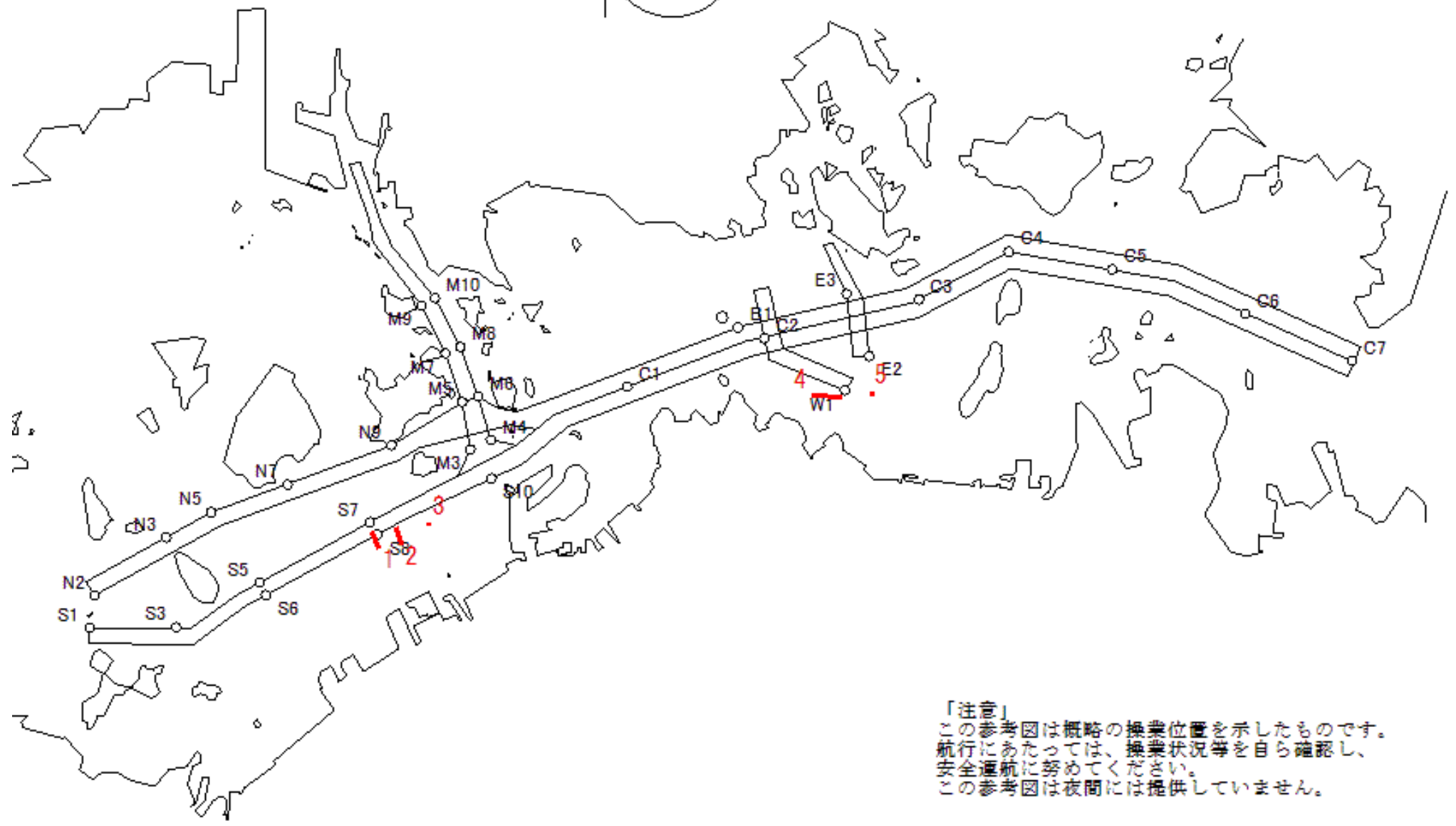
West Curr.
 西流(みち)



moonAge
 月齢 18.3



備後瀬戸海上交通センター情報課
 TEL (0877) 49-2222
<https://www6.kaiho.mlit.go.jp/bisan/>



「注意」
 この参考図は概略の操業位置を示したものです。
 航行にあたっては、操業状況等を自ら確認し、
 安全通航に努めてください。
 この参考図は夜間には提供していません。

Stow-net Fishing operation figure
こませ網漁船操業状況参考図

令和03年3月1日 1207 ~ 1820

East Curr.
東流(ひき)

1207

max
-2.4 kt

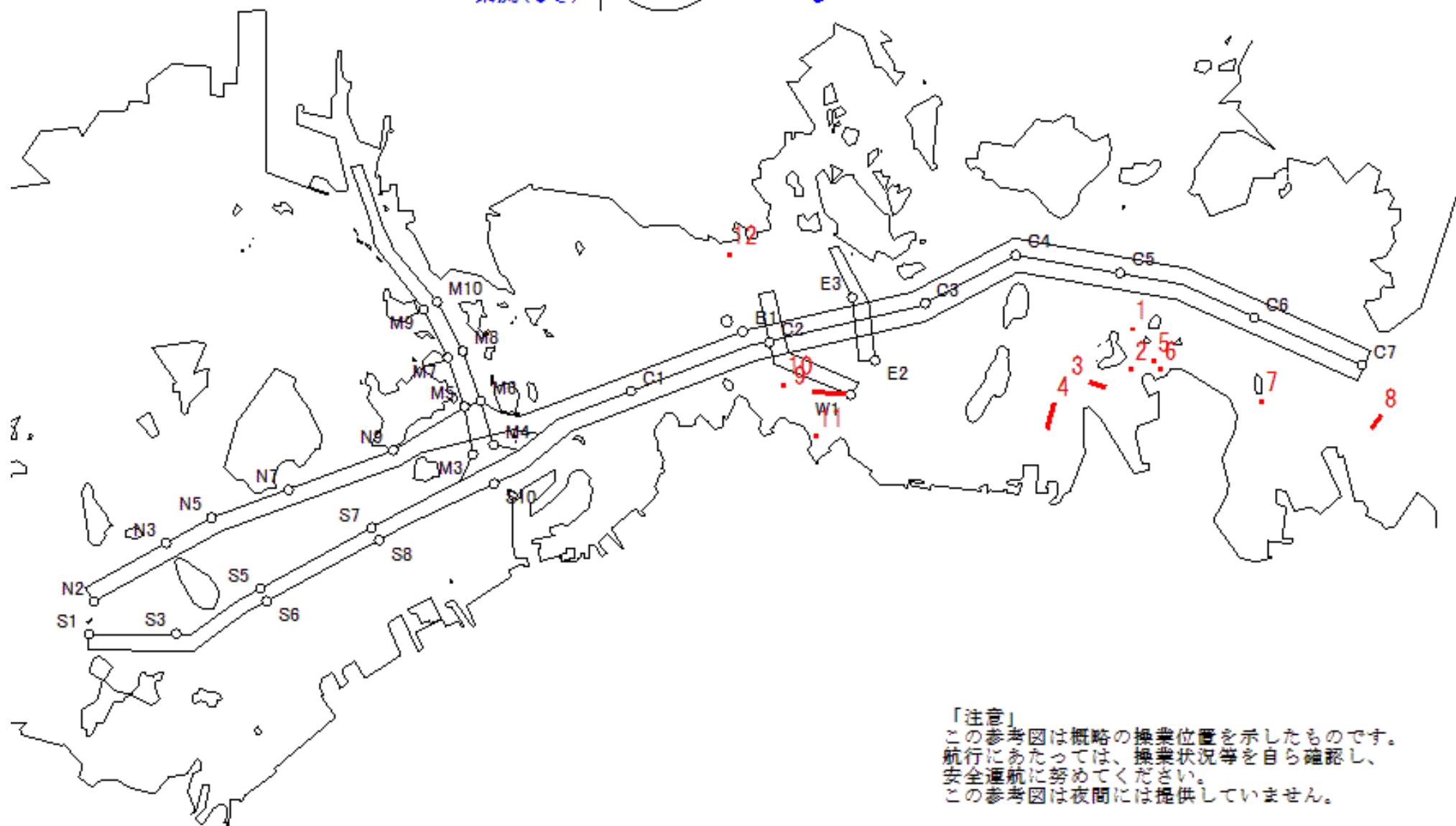
1820



MoonAge
月齢 17.3



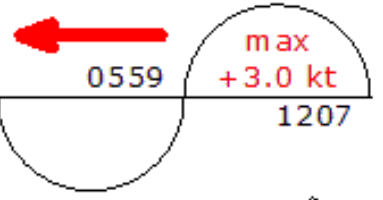
備後瀬戸海上交通センター情報課
TEL (0877) 49-2222
<https://www6.kaiho.mlit.go.jp/bisan/>



「注意」
この参考図は概略の操業位置を示したものです。
航行にあたっては、操業状況等を自ら確認し、
安全通航に努めてください。
この参考図は夜間には提供していません。

Stow-net Fishing operation figure
 こませ網漁船操業状況参考図
 令和03年3月1日 0559 ~ 1207

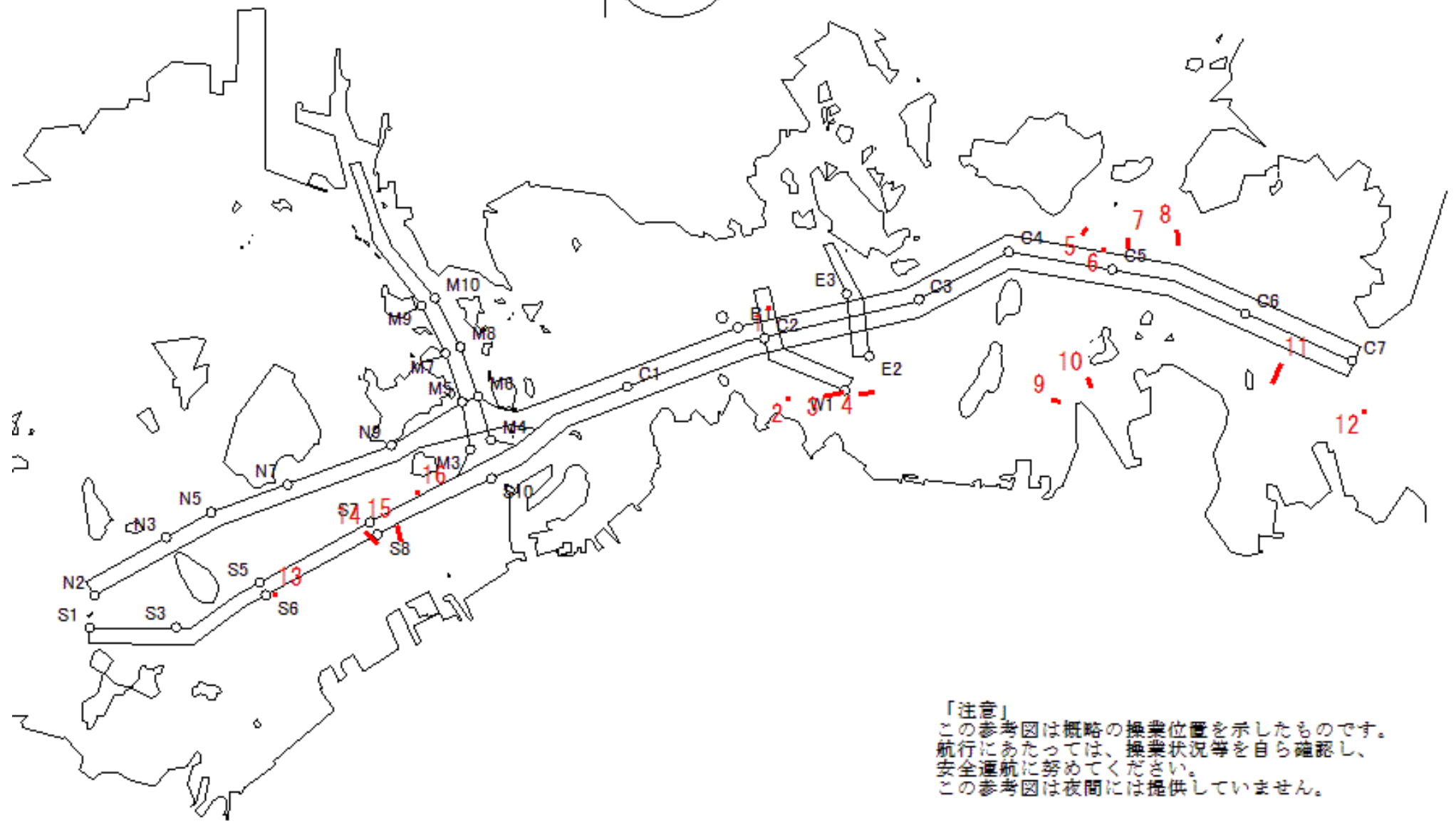
West Curr.
 西流(みち)



moonAge
 月齢 17.3



備後瀬戸海上交通センター情報課
 TEL (0877) 49-2222
<https://www6.kaiho.mlit.go.jp/bisan/>



「注意」
 この参考図は概略の操業位置を示したものです。
 航行にあたっては、操業状況等を自ら確認し、
 安全通航に努めてください。
 この参考図は夜間には提供していません。