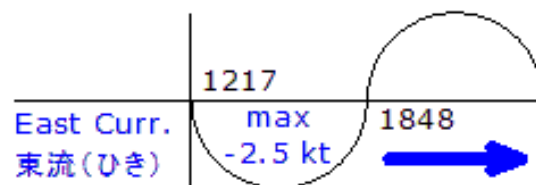


Stow-net Fishing operation figure  
こませ網漁船操業状況参考図

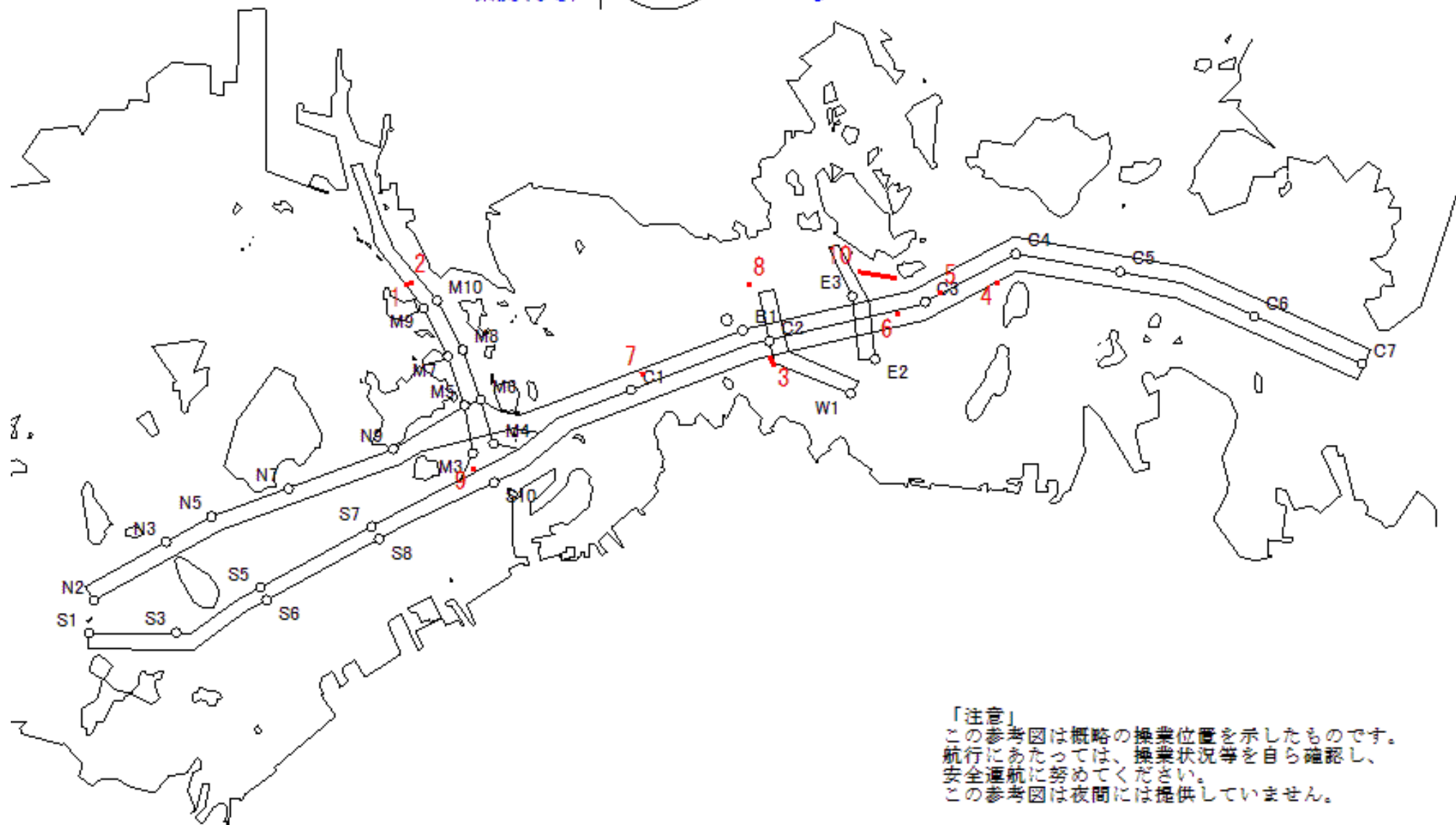
令和03年4月30日 1217 ~ 1848



MoonAge  
月齢 18.0



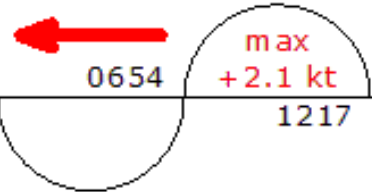
備後瀬戸海上交通センター情報課  
TEL (0877) 49-2222  
<https://www6.kaiho.mlit.go.jp/bisan/>



「注意」  
この参考図は概略の操業位置を示したものです。  
航行にあたっては、操業状況等を自ら確認し、  
安全通航に努めてください。  
この参考図は夜間には提供していません。

Stow-net Fishing operation figure  
 こませ網漁船操業状況参考図  
 令和03年4月30日 0654 ~ 1217

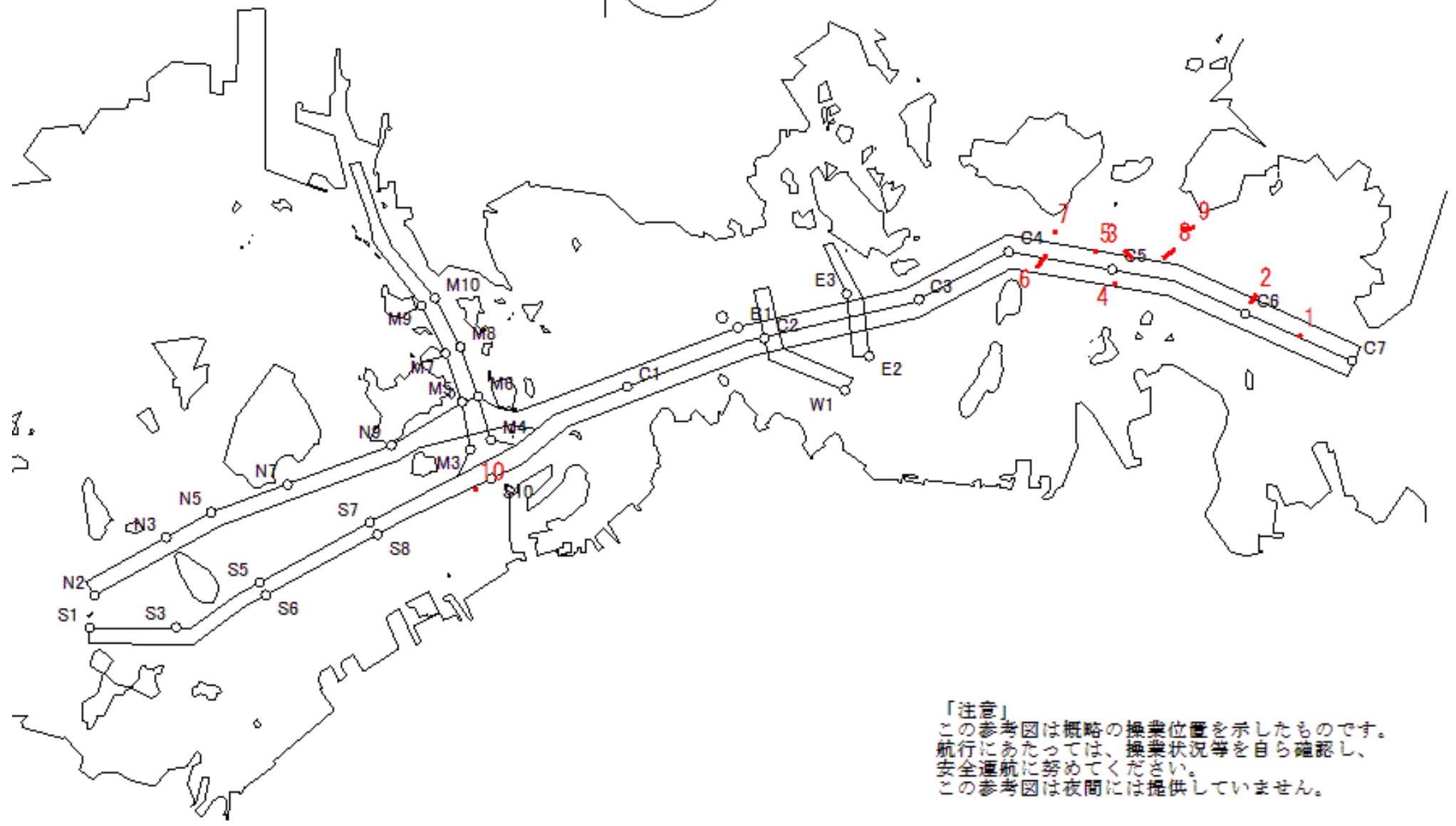
West Curr.  
 西流(みち)



moonAge  
 月齢 18.0



備後瀬戸海上交通センター情報課  
 TEL (0877) 49-2222  
<https://www6.kaiho.mlit.go.jp/bisan/>



「注意」  
 この参考図は概略の操業位置を示したものです。  
 航行にあたっては、操業状況等を自ら確認し、  
 安全通航に努めてください。  
 この参考図は夜間には提供していません。

Stow-net Fishing operation figure  
こませ網漁船操業状況参考図

令和03年4月30日 0035 ~ 0654

East Curr.  
東流(ひき)

0035

max  
-2.3 kt

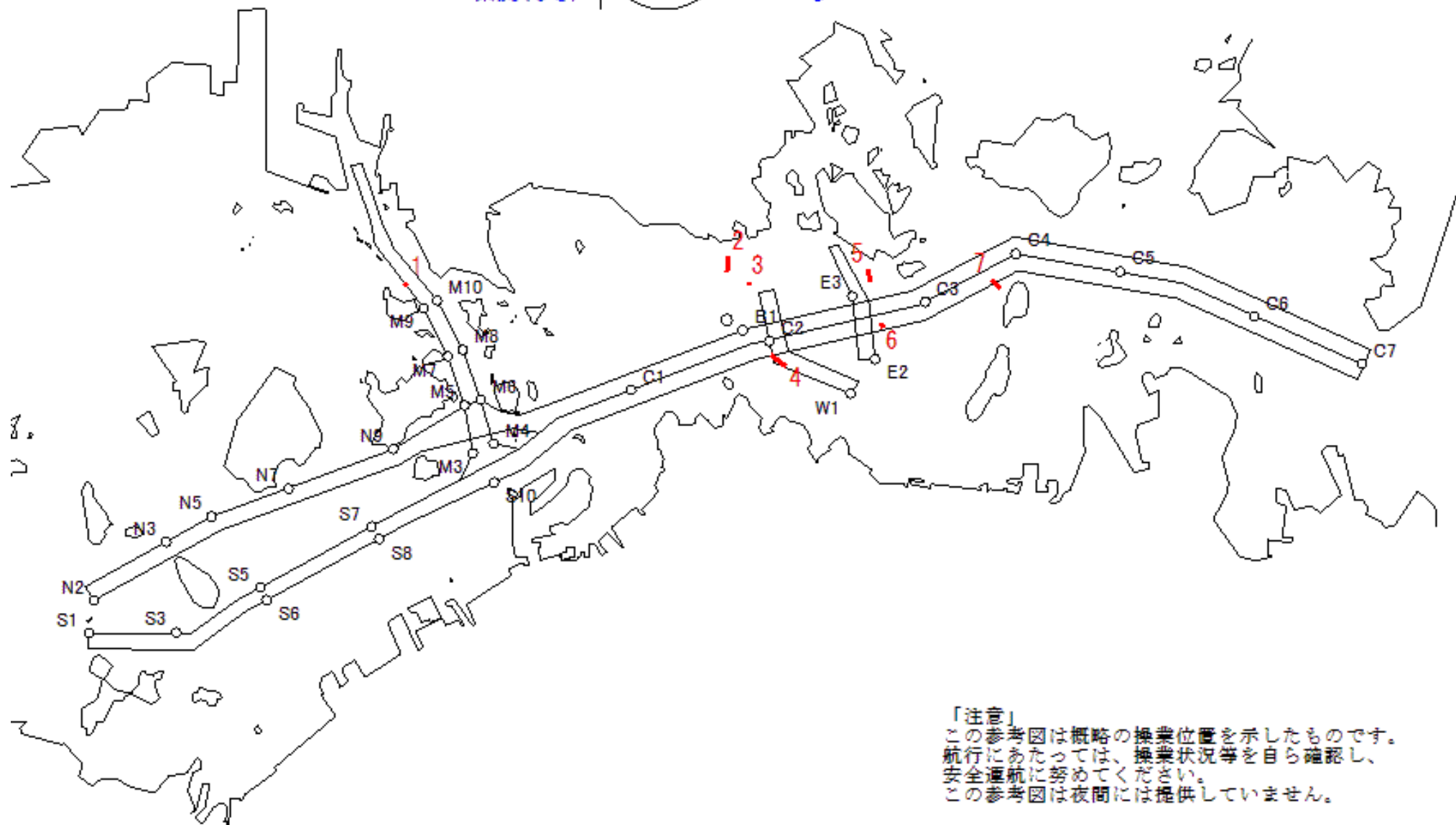
0654



MoonAge  
月齢 18.0

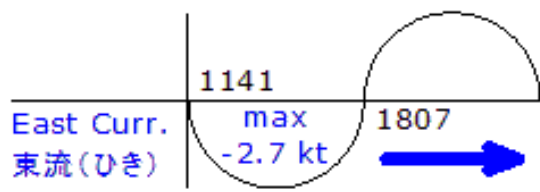


備後瀬戸海上交通センター情報課  
TEL (0877) 49-2222  
<https://www6.kaiho.mlit.go.jp/bisan/>



「注意」  
この参考図は概略の操業位置を示したものです。  
航行にあたっては、操業状況等を自ら確認し、  
安全通航に努めてください。  
この参考図は夜間には提供していません。

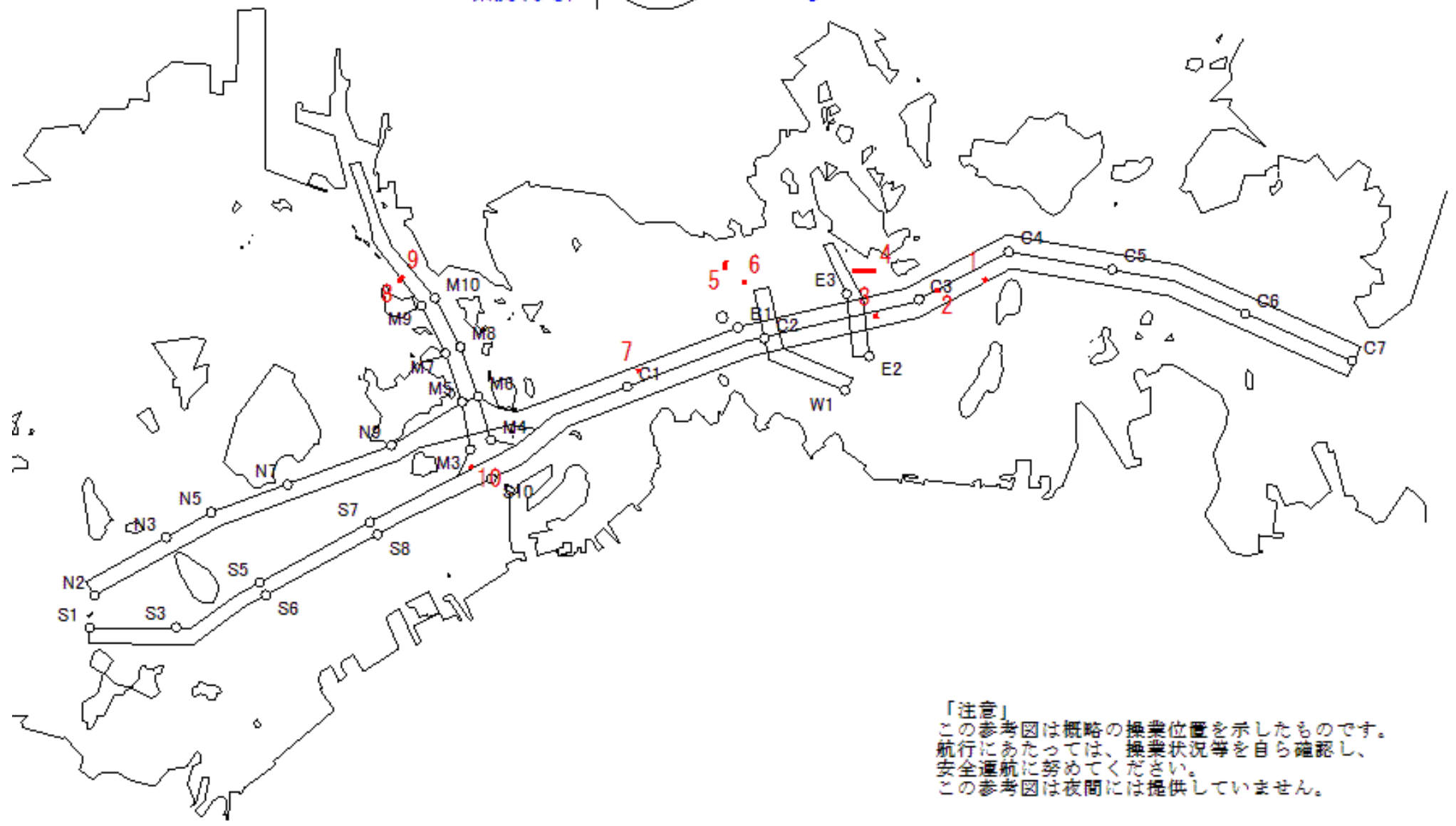
Stow-net Fishing operation figure  
 こませ網漁船操業状況参考図  
 令和03年4月29日 1141 ~ 1807



MoonAge  
月齢 17.0



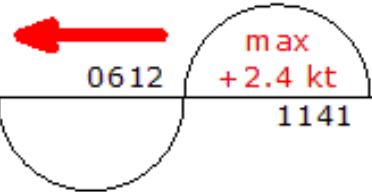
備後瀬戸海上交通センター情報課  
 TEL (0877) 49-2222  
<https://www6.kaiho.mlit.go.jp/bisan/>



「注意」  
 この参考図は概略の操業位置を示したものです。  
 航行にあたっては、操業状況等を自ら確認し、  
 安全通航に努めてください。  
 この参考図は夜間には提供していません。

Stow-net Fishing operation figure  
 こませ網漁船操業状況参考図  
 令和03年4月29日 0612 ~ 1141

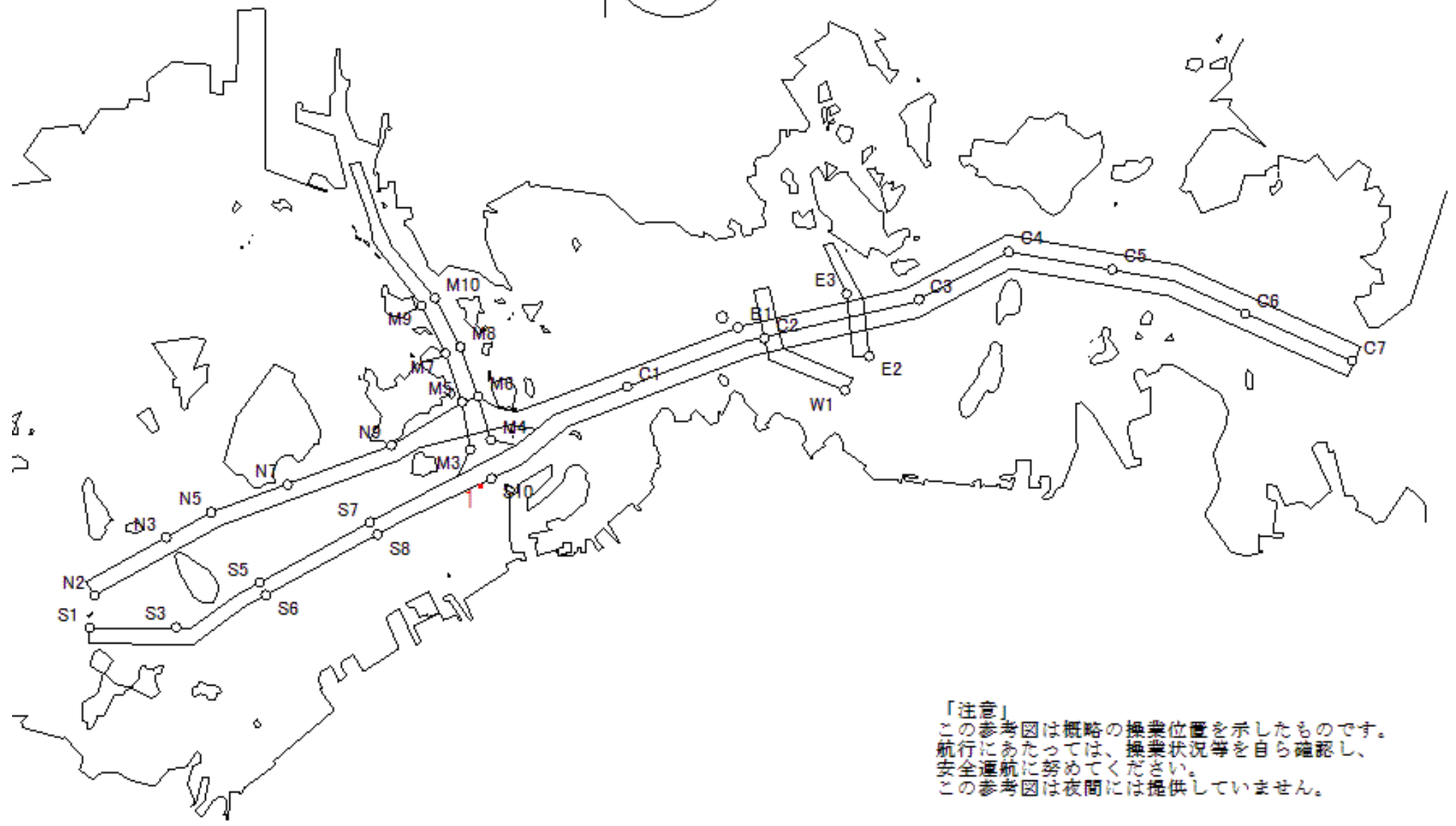
West Curr.  
 西流(みち)



moonAge  
 月齢 17.0



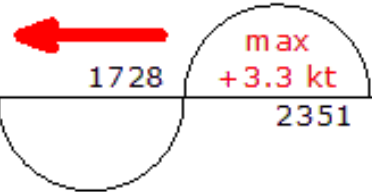
備後瀬戸海上交通センター情報課  
 TEL (0877) 49-2222  
<https://www6.kaiho.mlit.go.jp/bisan/>



「注意」  
 この参考図は概略の操業位置を示したものです。  
 航行にあたっては、操業状況等を自ら確認し、  
 安全通航に努めてください。  
 この参考図は夜間には提供していません。

Stow-net Fishing operation figure  
 こませ網漁船操業状況参考図  
 令和03年4月28日 1728 ~ 2351

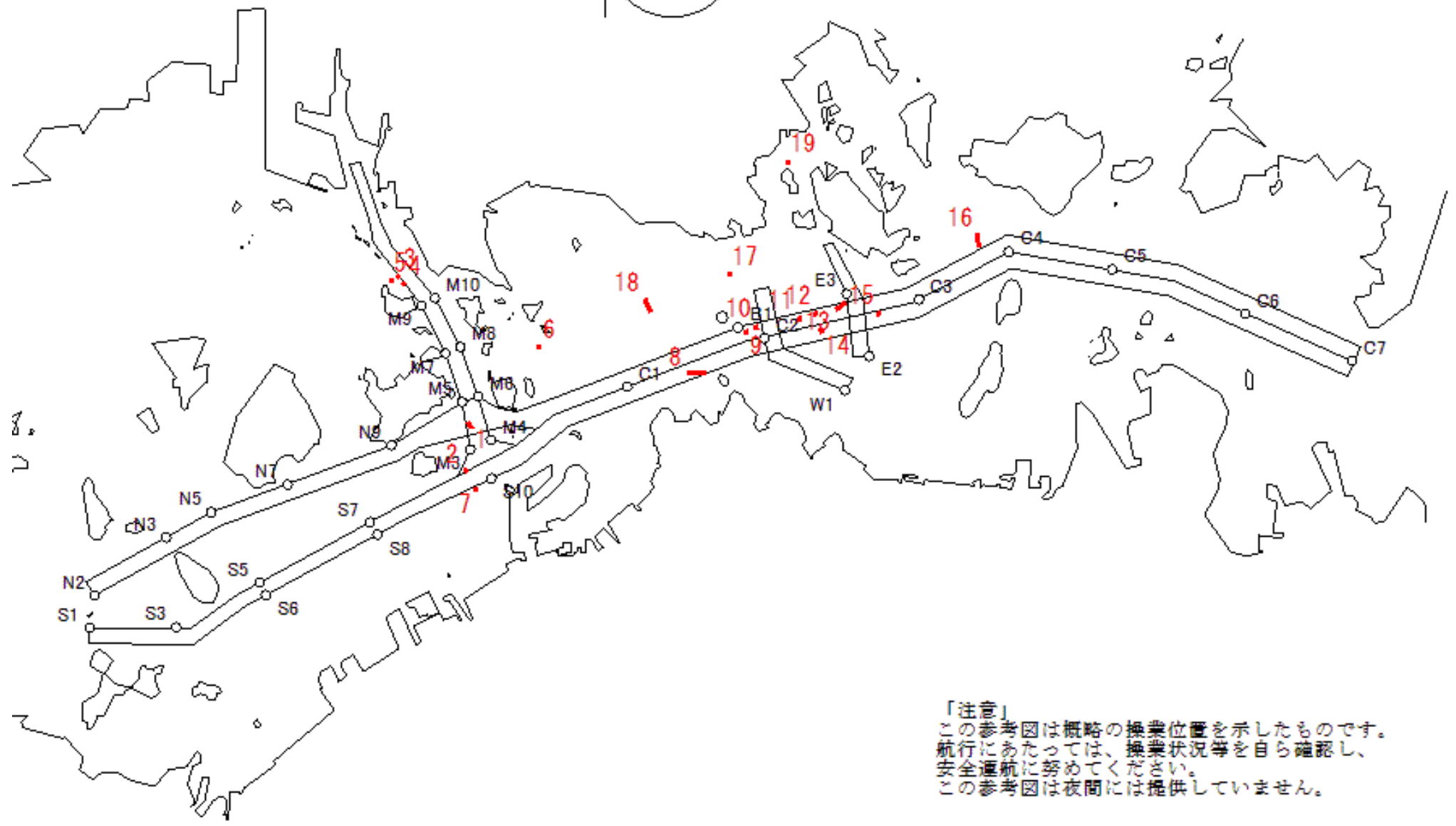
West Curr.  
 西流(みち)



moonAge  
 月齢 16.0



備後瀬戸海上交通センター情報課  
 TEL (0877) 49-2222  
<https://www6.kaiho.mlit.go.jp/bisan/>



「注意」  
 この参考図は概略の操業位置を示したものです。  
 航行にあたっては、操業状況等を自ら確認し、  
 安全通航に努めてください。  
 この参考図は夜間には提供していません。

Stow-net Fishing operation figure  
こませ網漁船操業状況参考図

令和03年4月28日 1106 ~ 1728

East Curr.  
東流(ひき)

1106

max  
-2.8 kt

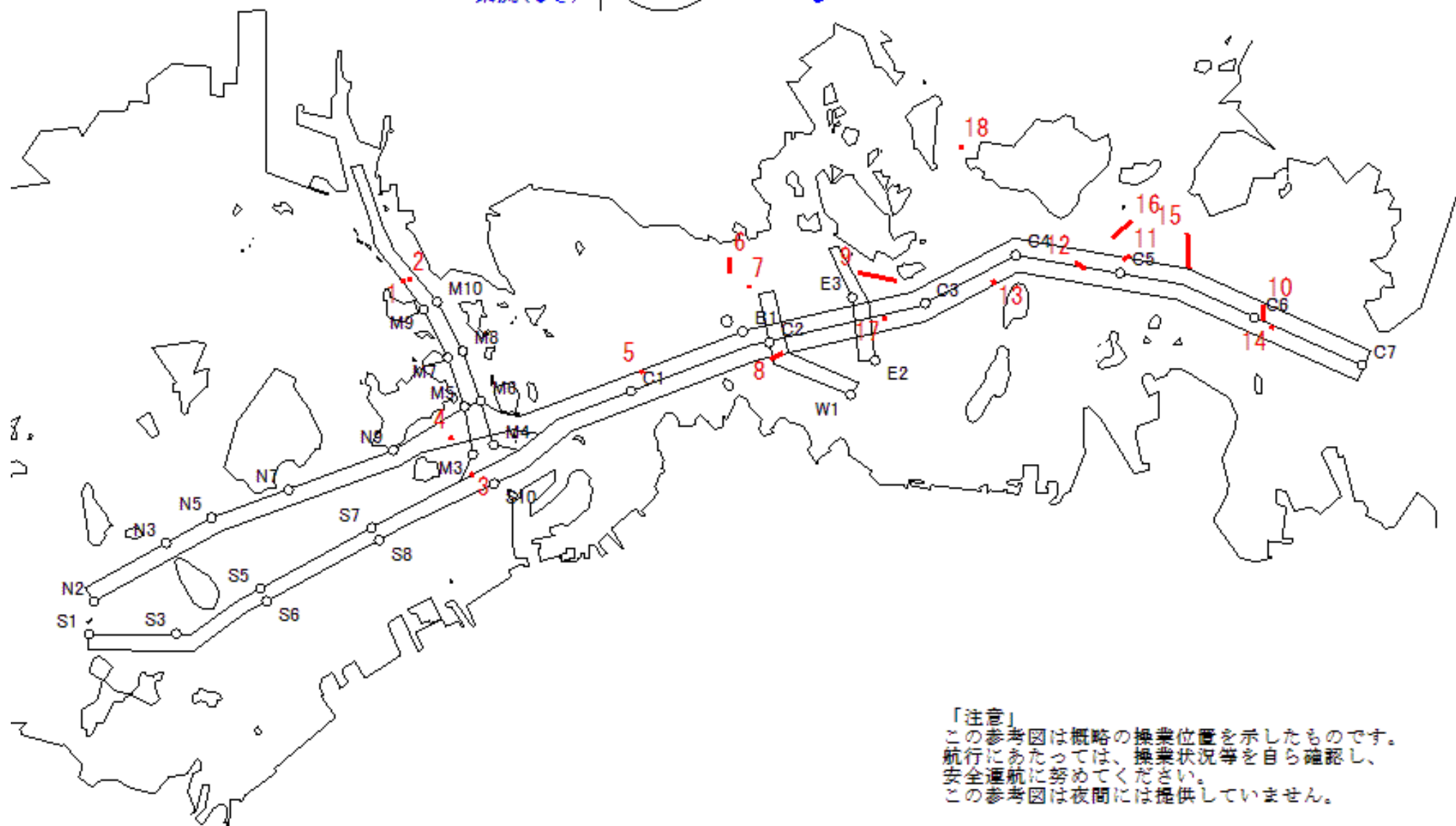
1728



MoonAge  
月齢 16.0



備後瀬戸海上交通センター情報課  
TEL (0877) 49-2222  
<https://www6.kaiho.mlit.go.jp/bisan/>



「注意」  
この参考図は概略の操業位置を示したものです。  
航行にあたっては、操業状況等を自ら確認し、  
安全通航に努めてください。  
この参考図は夜間には提供していません。

Stow-net Fishing operation figure  
 こませ網漁船操業状況参考図  
 令和03年4月28日 0529 ~ 1106

West Curr.  
 西流(みち)



0529

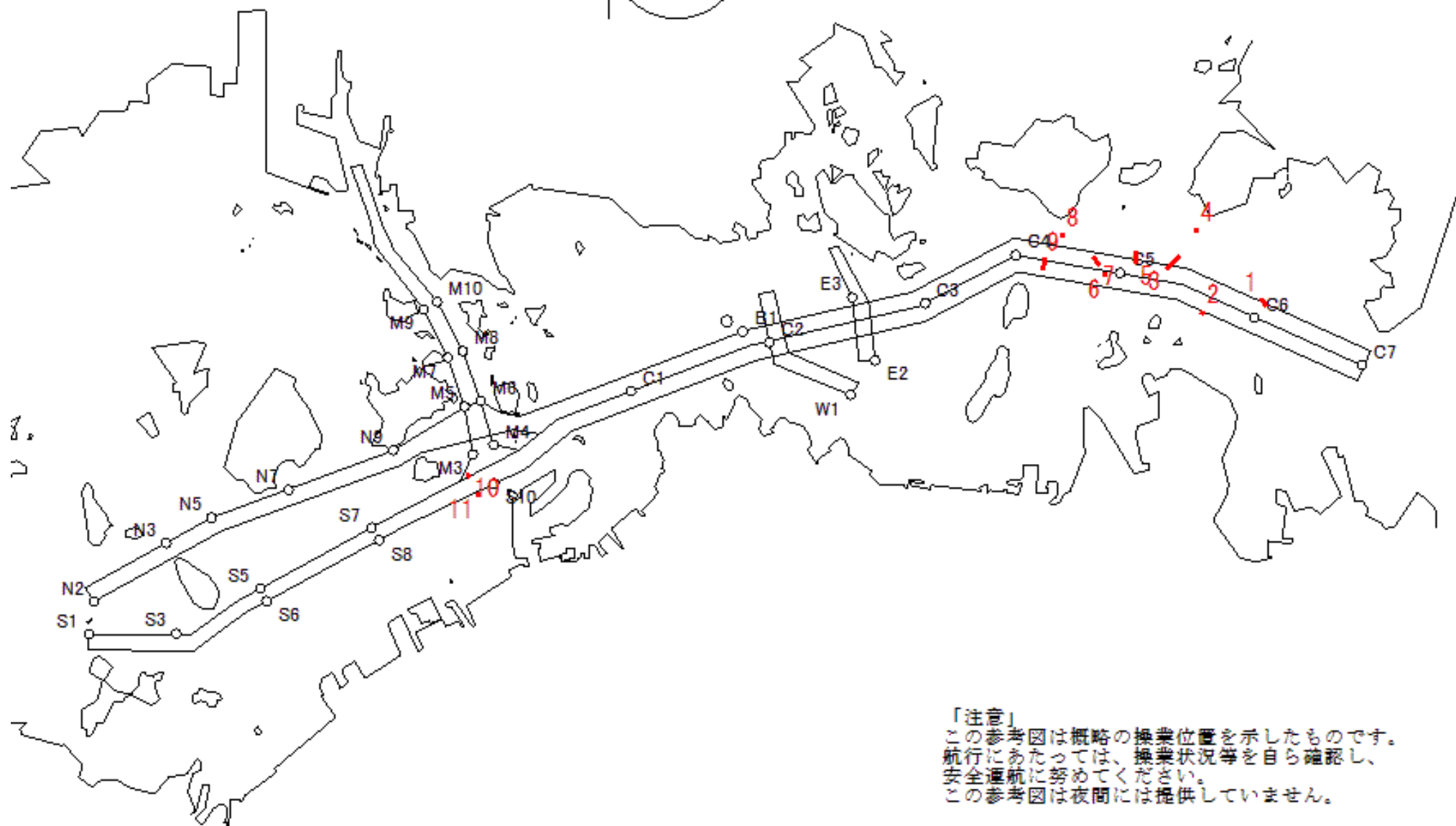
max  
 +2.6 kt

1106

moonAge  
 月齢 16.0



備後瀬戸海上交通センター情報課  
 TEL (0877) 49-2222  
<https://www6.kaiho.mlit.go.jp/bisan/>

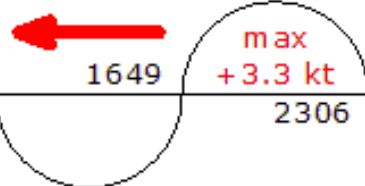


「注意」  
 この参考図は概略の操業位置を示したものです。  
 航行にあたっては、操業状況等を自ら確認し、  
 安全通航に努めてください。  
 この参考図は夜間には提供していません。



Stow-net Fishing operation figure  
 こませ網漁船操業状況参考図  
 令和03年4月27日 1649 ~ 2306

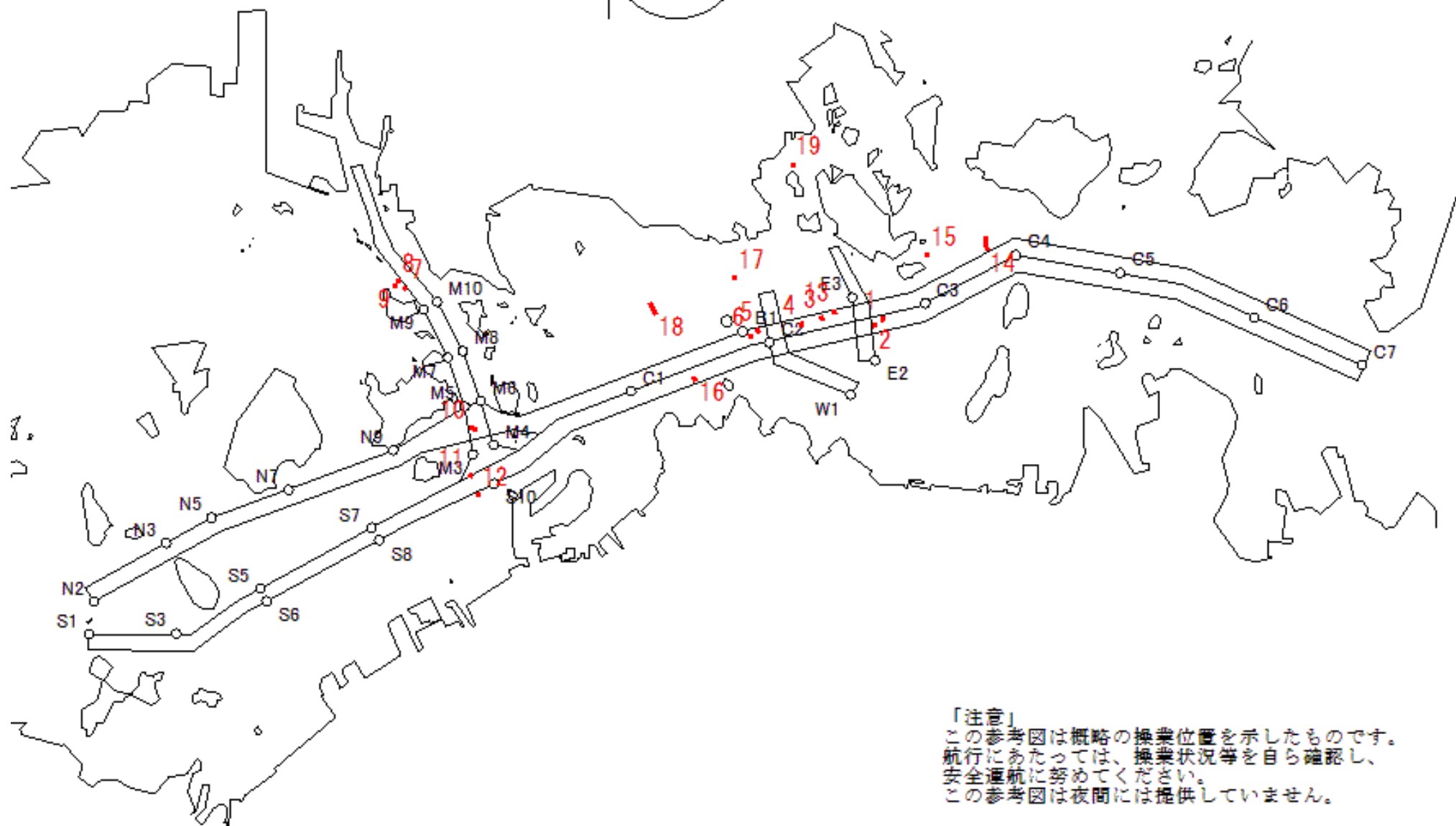
West Curr.  
 西流(みち)



moonAge  
 月齢 15.0



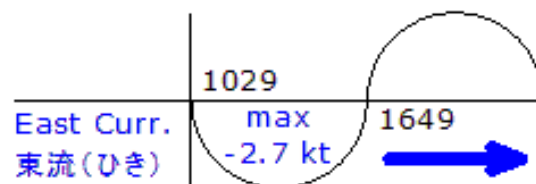
備後瀬戸海上交通センター情報課  
 TEL (0877) 49-2222  
<https://www6.kaiho.mlit.go.jp/bisan/>



「注意」  
 この参考図は概略の操業位置を示したものです。  
 航行にあたっては、操業状況等を自ら確認し、  
 安全通航に努めてください。  
 この参考図は夜間には提供していません。

Stow-net Fishing operation figure  
こませ網漁船操業状況参考図

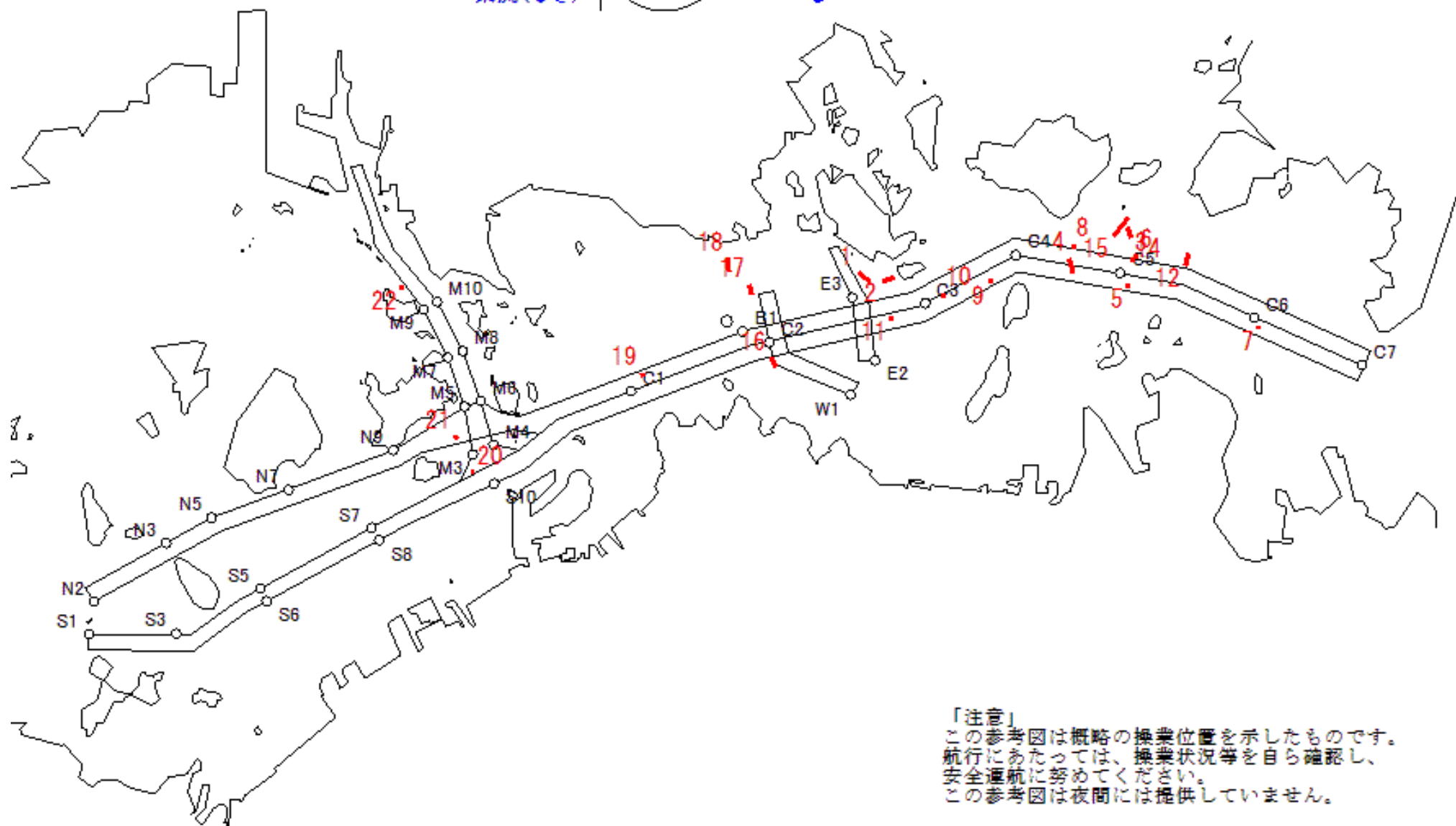
令和03年4月27日 1029 ~ 1649



MoonAge  
月齢 15.0



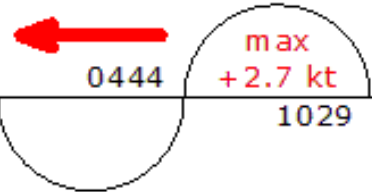
備後瀬戸海上交通センター情報課  
TEL (0877) 49-2222  
<https://www6.kaiho.mlit.go.jp/bisan/>



「注意」  
この参考図は概略の操業位置を示したものです。  
航行にあたっては、操業状況等を自ら確認し、  
安全通航に努めてください。  
この参考図は夜間には提供していません。

Stow-net Fishing operation figure  
 こませ網漁船操業状況参考図  
 令和03年4月27日 0444 ~ 1029

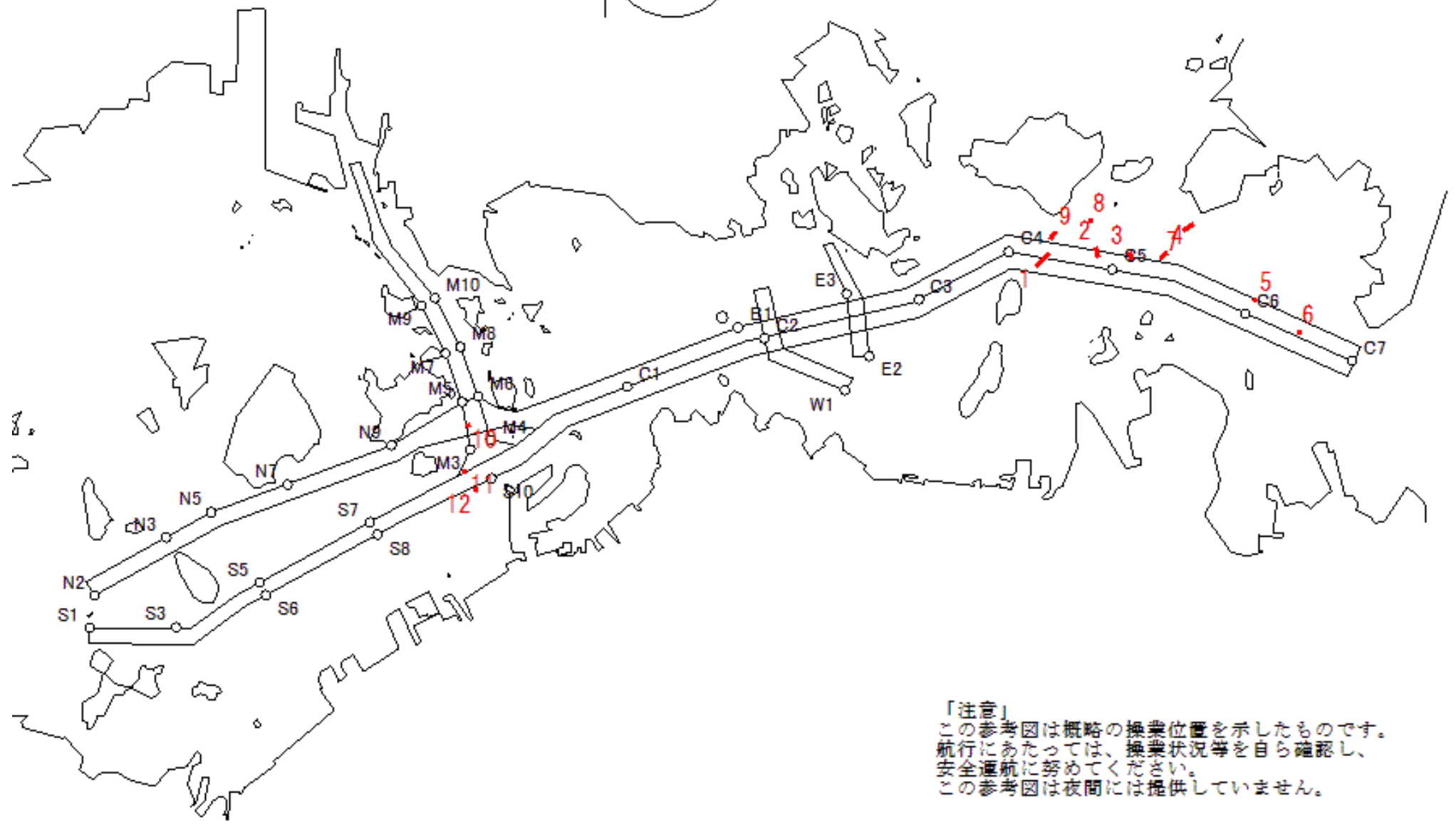
West Curr.  
 西流(みち)



moonAge  
 月齢 15.0



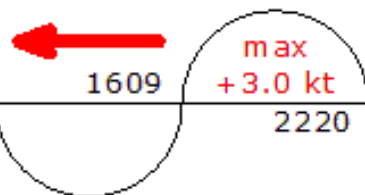
備後瀬戸海上交通センター情報課  
 TEL (0877) 49-2222  
<https://www6.kaiho.mlit.go.jp/bisan/>



「注意」  
 この参考図は概略の操業位置を示したものです。  
 航行にあたっては、操業状況等を自ら確認し、  
 安全通航に努めてください。  
 この参考図は夜間には提供していません。

Stow-net Fishing operation figure  
 こませ網漁船操業状況参考図  
 令和03年4月26日 1609 ~ 2220

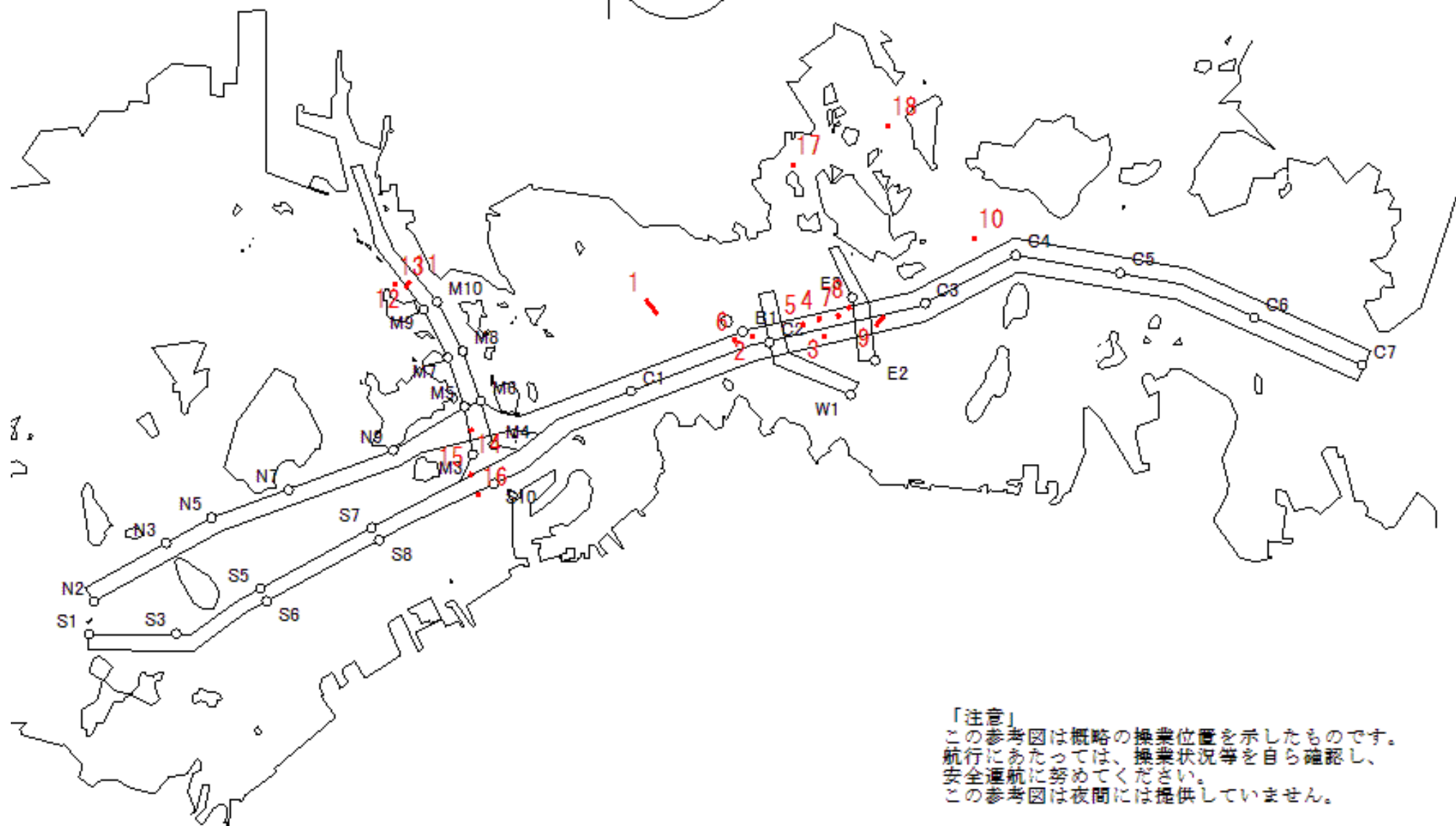
West Curr.  
 西流(みち)



moonAge  
 月齢 14.0



備後瀬戸海上交通センター情報課  
 TEL (0877) 49-2222  
<https://www6.kaiho.mlit.go.jp/bisan/>



「注意」  
 この参考図は概略の操業位置を示したものです。  
 航行にあたっては、操業状況等を自ら確認し、  
 安全通航に努めてください。  
 この参考図は夜間には提供していません。

Stow-net Fishing operation figure  
こませ網漁船操業状況参考図

令和03年4月26日 0951 ~ 1609

East Curr.  
東流(ひき)

0951

max  
-2.6 kt

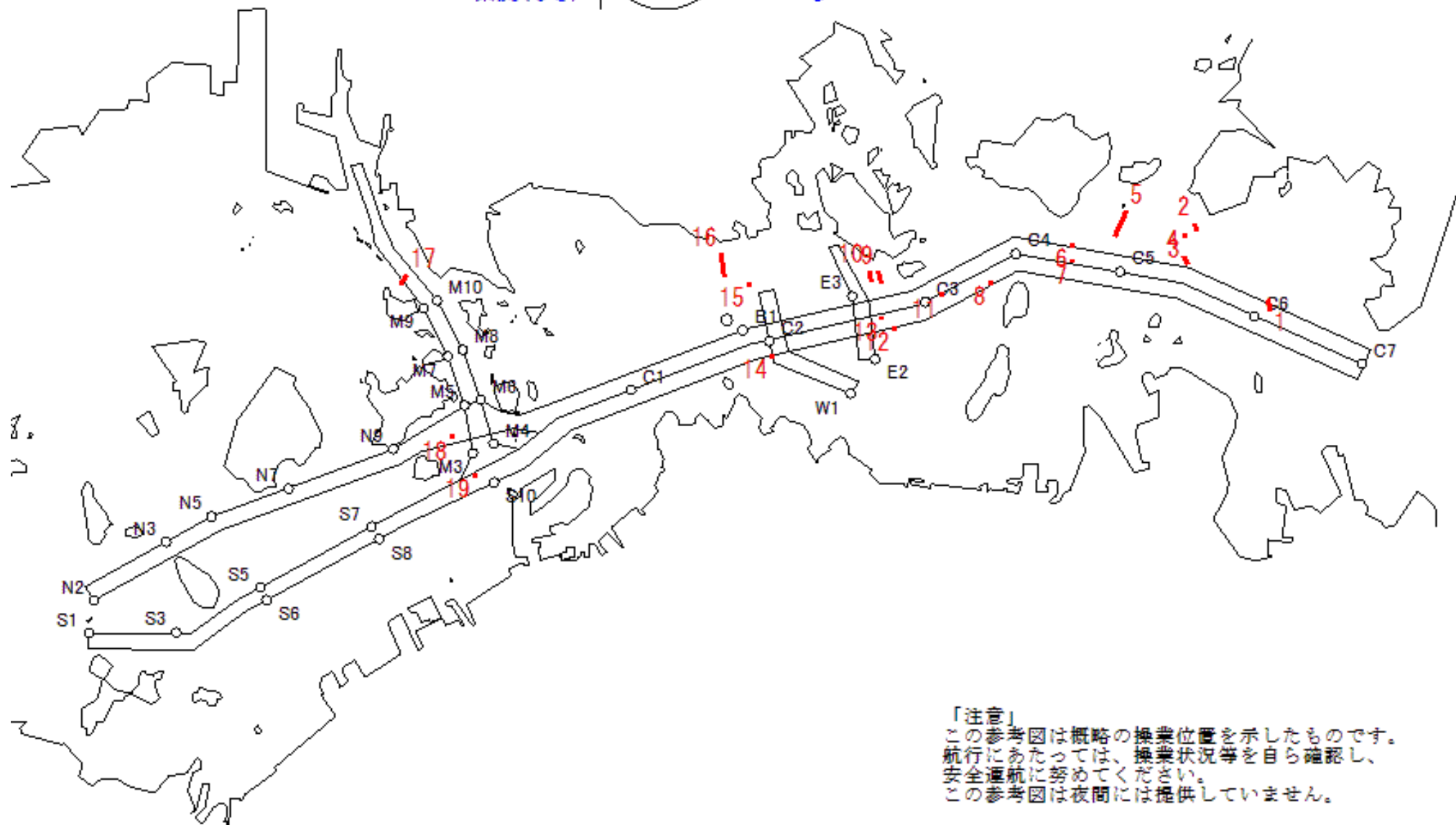
1609



MoonAge  
月齢 14.0



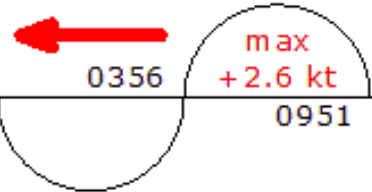
備後瀬戸海上交通センター情報課  
TEL (0877) 49-2222  
<https://www6.kaiho.mlit.go.jp/bisan/>



「注意」  
この参考図は概略の操業位置を示したものです。  
航行にあたっては、操業状況等を自ら確認し、  
安全通航に努めてください。  
この参考図は夜間には提供していません。

Stow-net Fishing operation figure  
 こませ網漁船操業状況参考図  
 令和03年4月26日 0356 ~ 0951

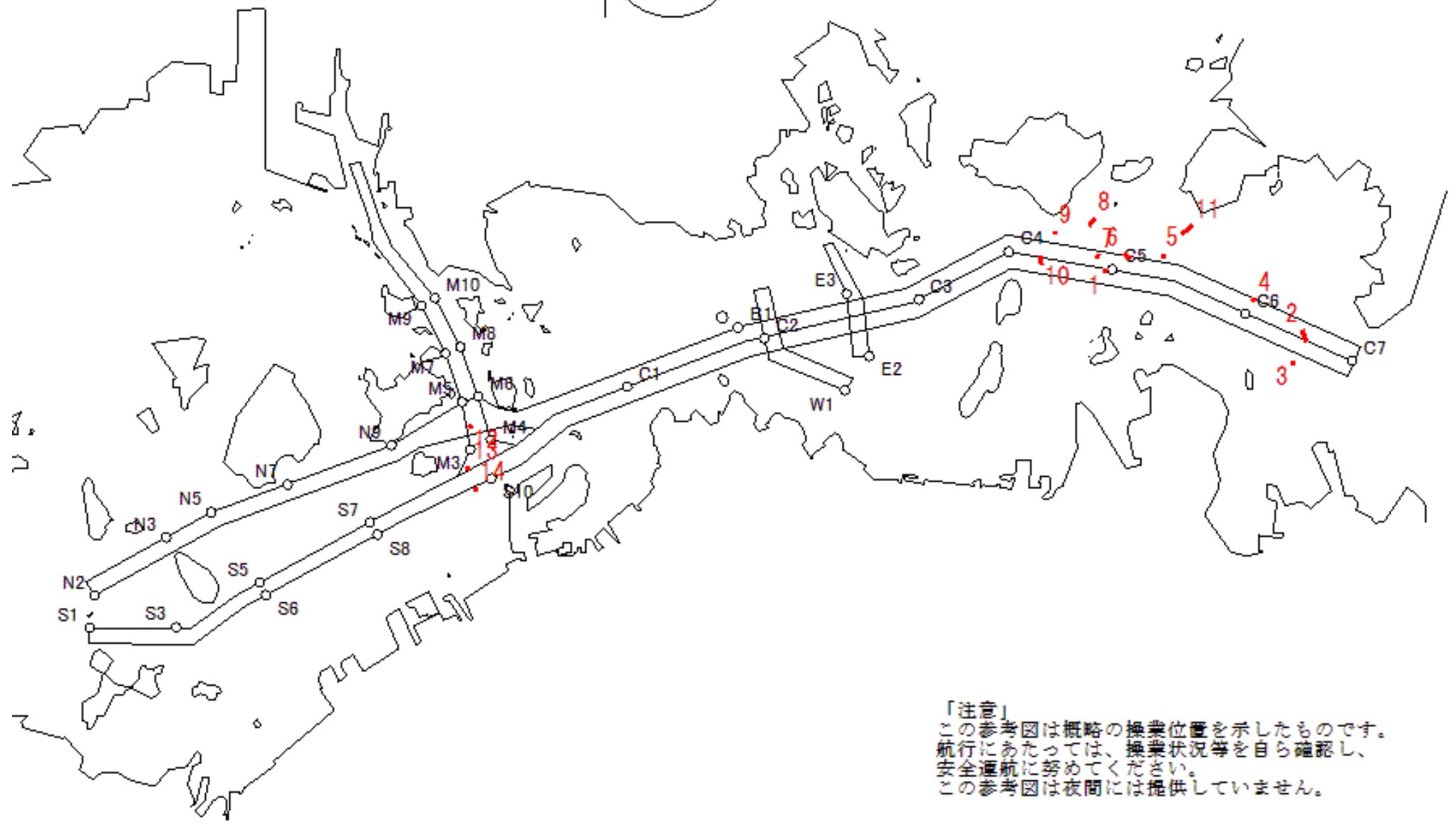
West Curr.  
 西流(みち)



moonAge  
 月齢 14.0



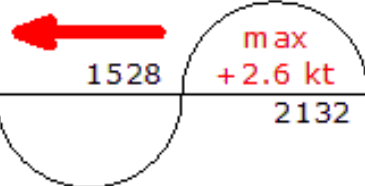
備後瀬戸海上交通センター情報課  
 TEL (0877) 49-2222  
<https://www6.kaiho.mlit.go.jp/bisan/>



「注意」  
 この参考図は概略の操業位置を示したものです。  
 航行にあたっては、操業状況等を自ら確認し、  
 安全通航に努めてください。  
 この参考図は夜間には提供していません。

Stow-net Fishing operation figure  
 こませ網漁船操業状況参考図  
 令和03年4月25日 1528 ~ 2132

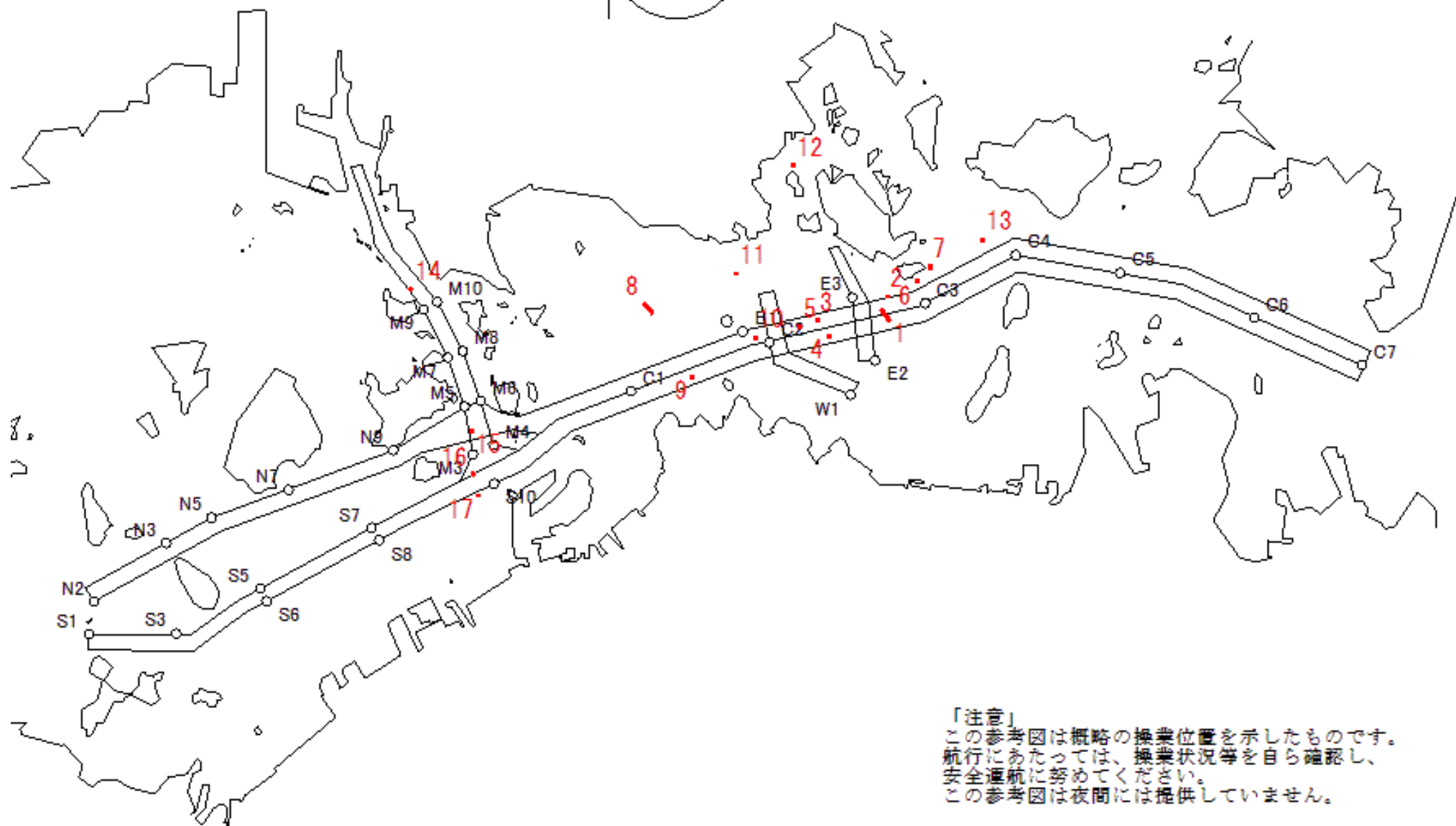
West Curr.  
 西流(みち)



moonAge  
 月齢 13.0



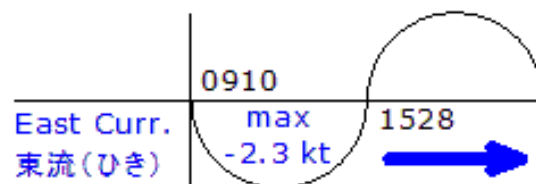
備後瀬戸海上交通センター情報課  
 TEL (0877) 49-2222  
<https://www6.kaiho.mlit.go.jp/bisan/>



「注意」  
 この参考図は概略の操業位置を示したものです。  
 航行にあたっては、操業状況等を自ら確認し、  
 安全通航に努めてください。  
 この参考図は夜間には提供していません。

Stow-net Fishing operation figure  
こませ網漁船操業状況参考図

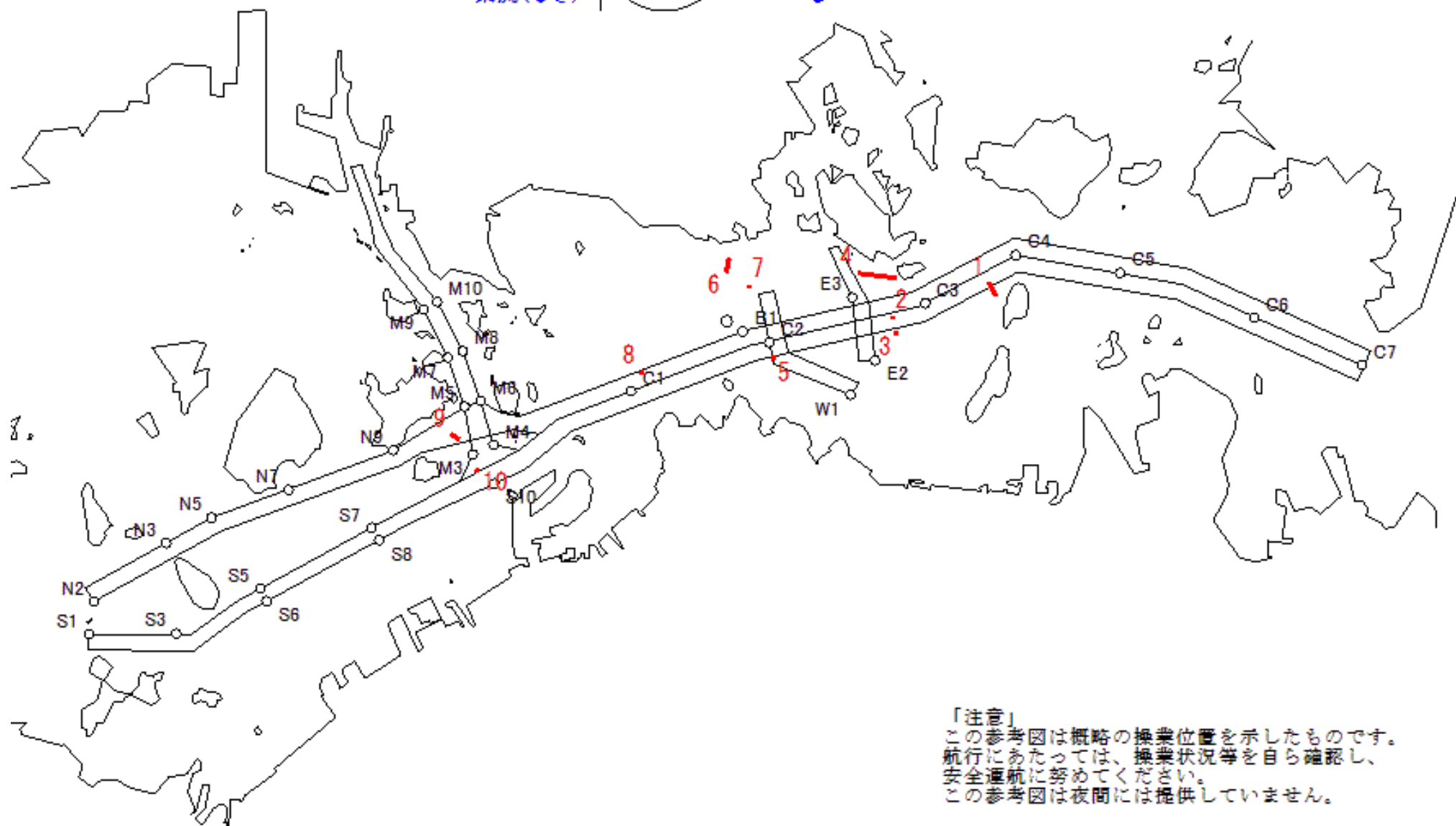
令和03年4月25日 0910 ~ 1528



MoonAge  
月齢 13.0



備後瀬戸海上交通センター情報課  
TEL (0877) 49-2222  
<https://www6.kaiho.mlit.go.jp/bisan/>



「注意」  
この参考図は概略の操業位置を示したものです。  
航行にあたっては、操業状況等を自ら確認し、  
安全通航に努めてください。  
この参考図は夜間には提供していません。



Stow-net Fishing operation figure  
こませ網漁船操業状況参考図  
令和03年4月25日 0303 ~ 0910

West Curr.  
西流(みち)



0303

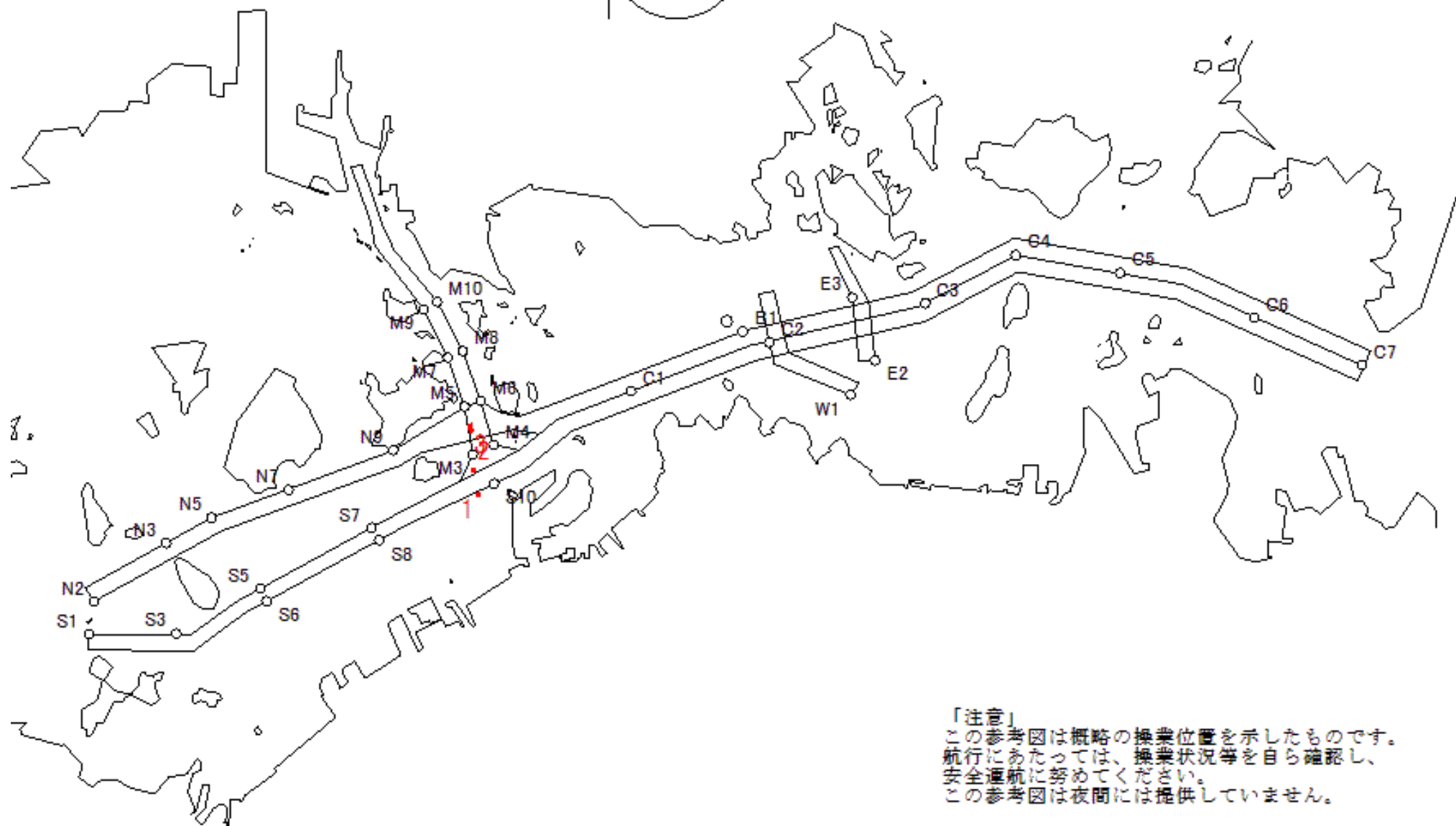
max  
+2.4 kt

0910

moonAge  
月齢 13.0



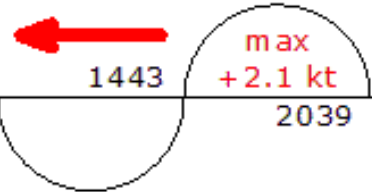
備後瀬戸海上交通センター情報課  
TEL (0877) 49-2222  
<https://www6.kaiho.mlit.go.jp/bisan/>



「注意」  
この参考図は概略の操業位置を示したものです。  
航行にあたっては、操業状況等を自ら確認し、  
安全通航に努めてください。  
この参考図は夜間には提供していません。

Stow-net Fishing operation figure  
 こませ網漁船操業状況参考図  
 令和03年4月24日 1443 ~ 2039

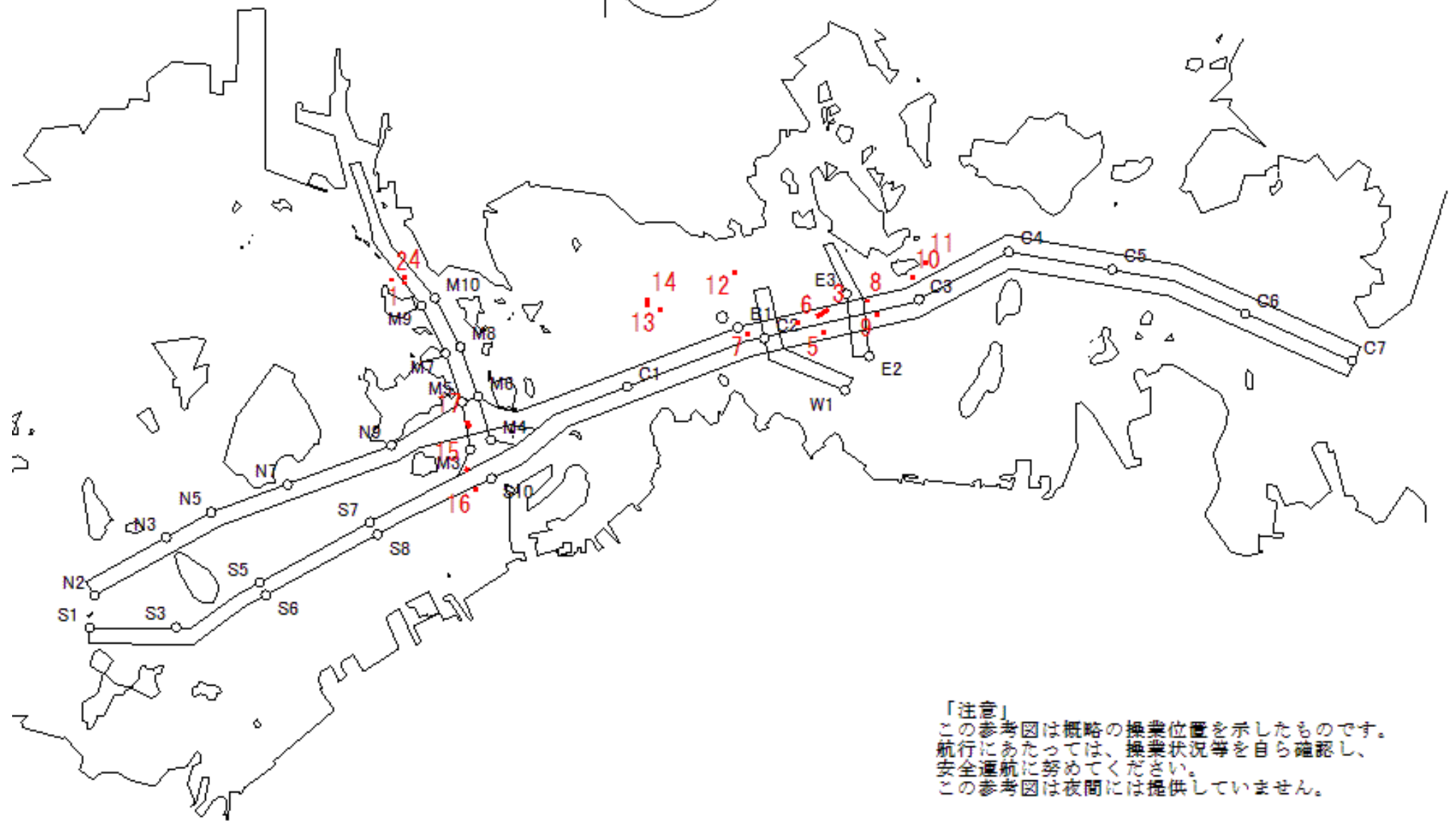
West Curr.  
 西流(みち)



moonAge  
 月齢 12.0



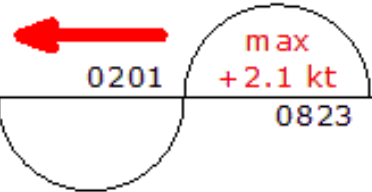
備後瀬戸海上交通センター情報課  
 TEL (0877) 49-2222  
<https://www6.kaiho.mlit.go.jp/bisan/>



「注意」  
 この参考図は概略の操業位置を示したものです。  
 航行にあたっては、操業状況等を自ら確認し、  
 安全通航に努めてください。  
 この参考図は夜間には提供していません。

Stow-net Fishing operation figure  
 こませ網漁船操業状況参考図  
 令和03年4月24日 0201 ~ 0823

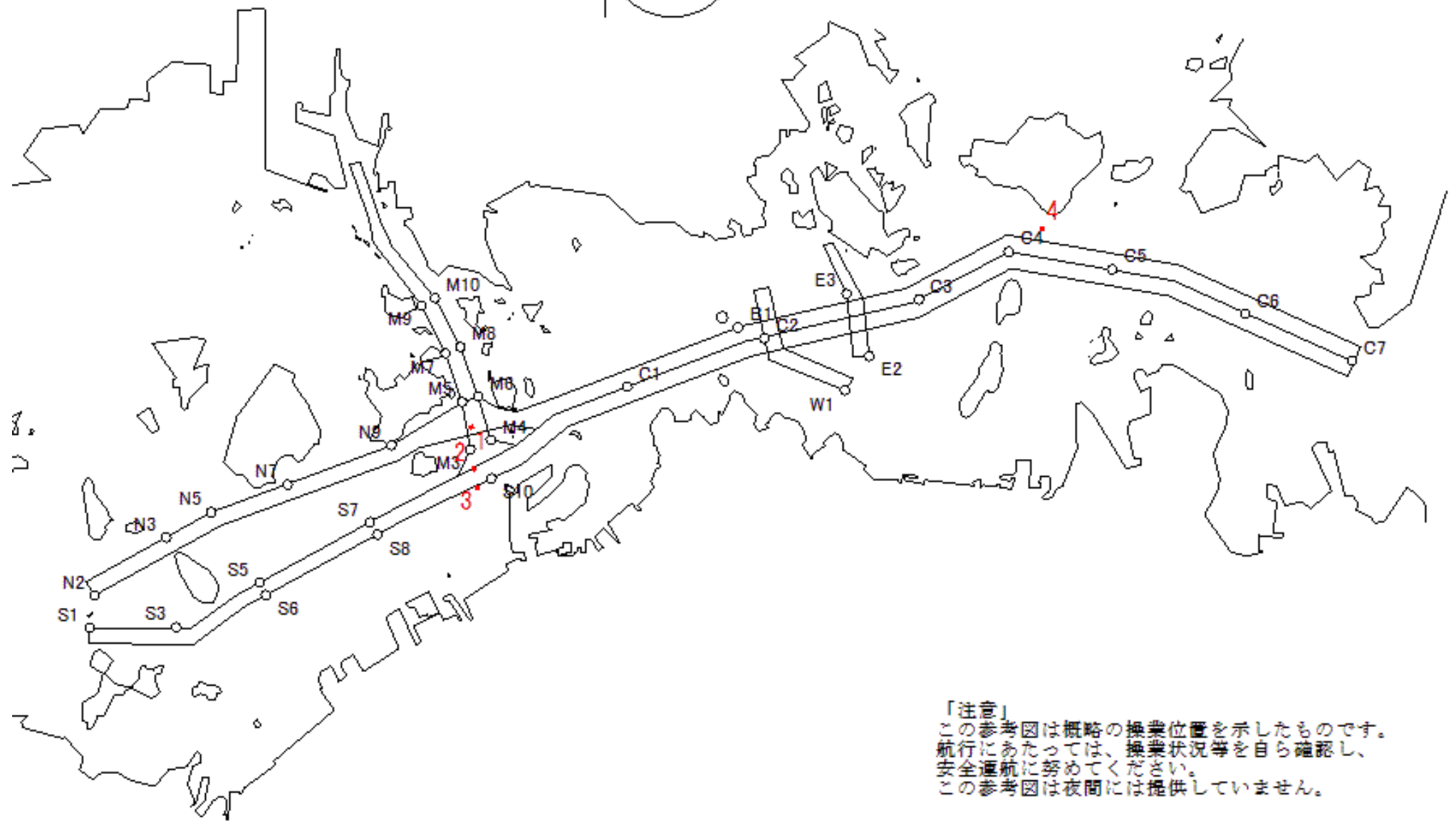
West Curr.  
 西流(みち)



moonAge  
 月齢 12.0



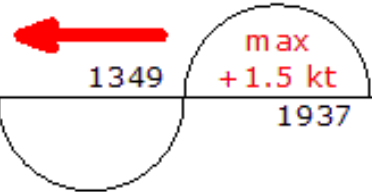
備後瀬戸海上交通センター情報課  
 TEL (0877) 49-2222  
<https://www6.kaiho.mlit.go.jp/bisan/>



「注意」  
 この参考図は概略の操業位置を示したものです。  
 航行にあたっては、操業状況等を自ら確認し、  
 安全通航に努めてください。  
 この参考図は夜間には提供していません。

Stow-net Fishing operation figure  
 こませ網漁船操業状況参考図  
 令和03年4月23日 1349 ~ 1937

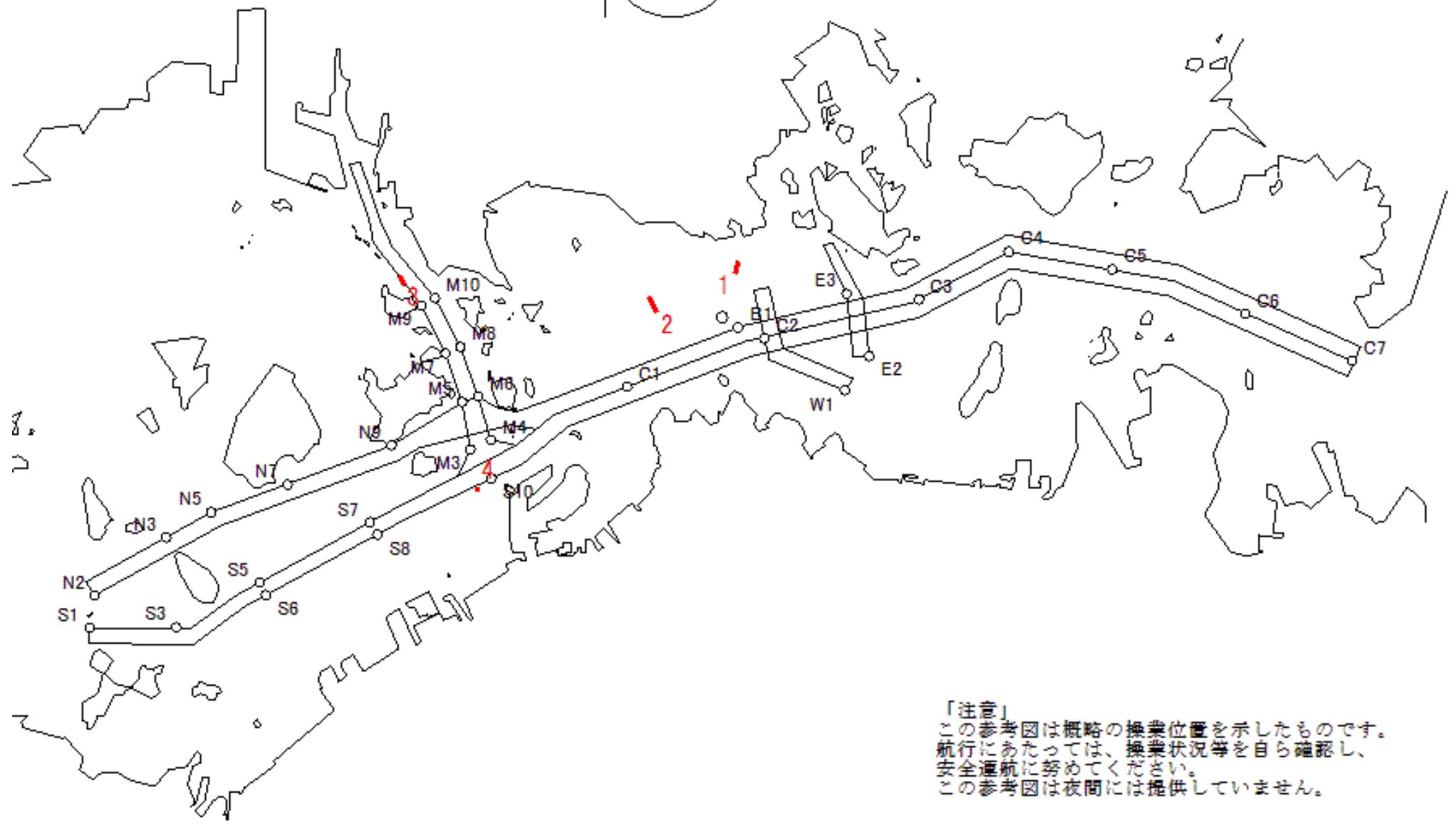
West Curr.  
 西流(みち)



moonAge  
 月齢 11.0



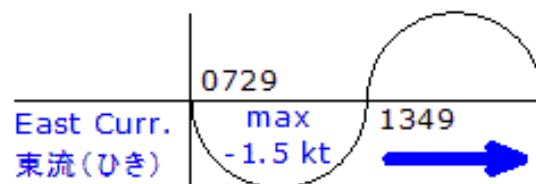
備後瀬戸海上交通センター情報課  
 TEL (0877) 49-2222  
<https://www6.kaiho.mlit.go.jp/bisan/>



「注意」  
 この参考図は概略の操業位置を示したものです。  
 航行にあたっては、操業状況等を自ら確認し、  
 安全通航に努めてください。  
 この参考図は夜間には提供していません。

Stow-net Fishing operation figure  
こませ網漁船操業状況参考図

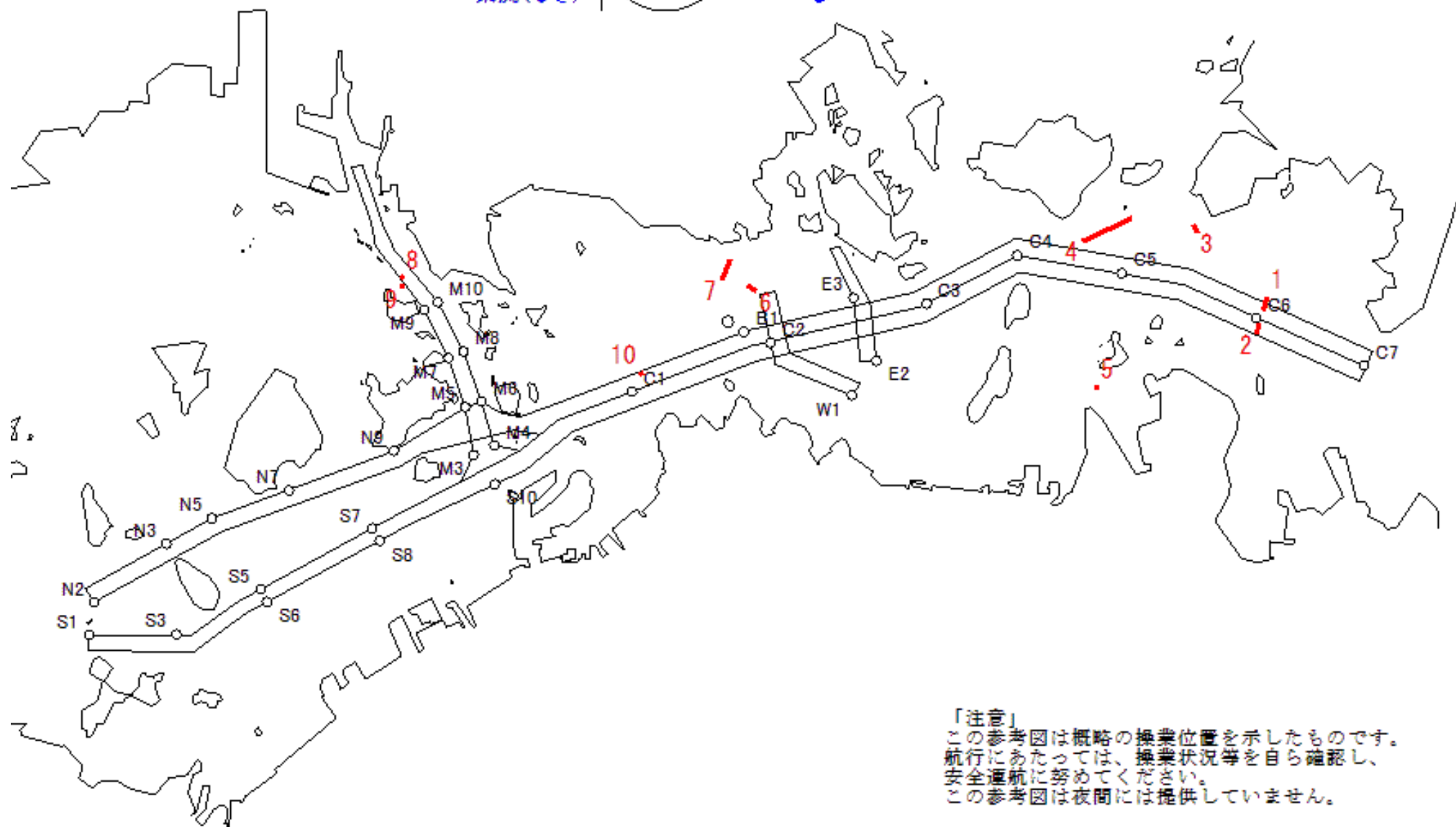
令和03年4月23日 0729 ~ 1349



MoonAge  
月齢 11.0



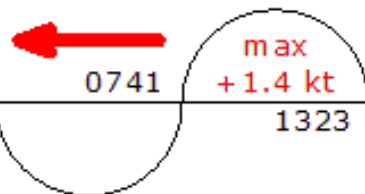
備後瀬戸海上交通センター情報課  
TEL (0877) 49-2222  
<https://www6.kaiho.mlit.go.jp/bisan/>



「注意」  
この参考図は概略の操業位置を示したものです。  
航行にあたっては、操業状況等を自ら確認し、  
安全通航に努めてください。  
この参考図は夜間には提供していません。

Stow-net Fishing operation figure  
 こませ網漁船操業状況参考図  
 令和03年4月18日 0741 ~ 1323

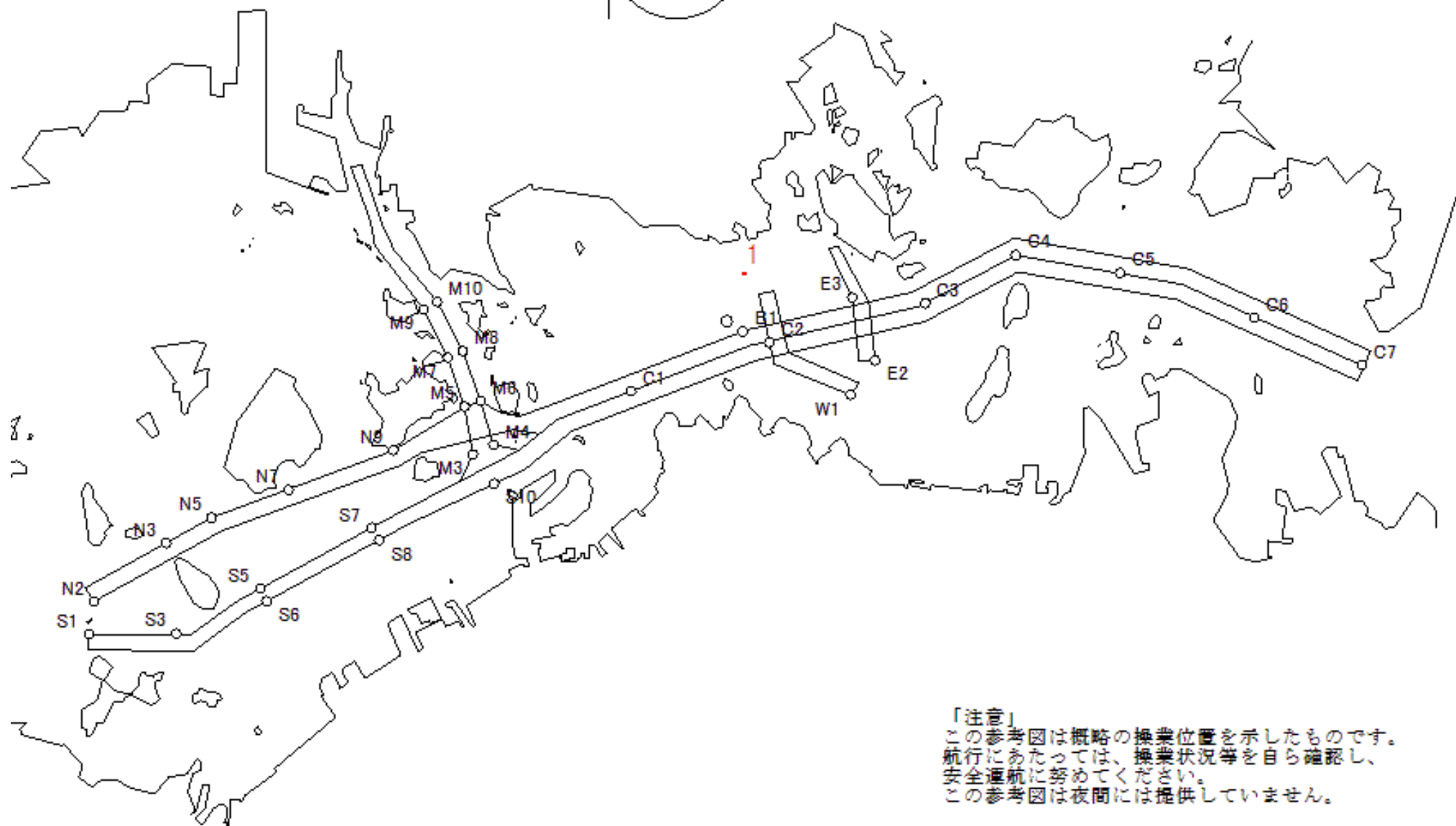
West Curr.  
 西流(みち)



moonAge  
 月齢 6.0

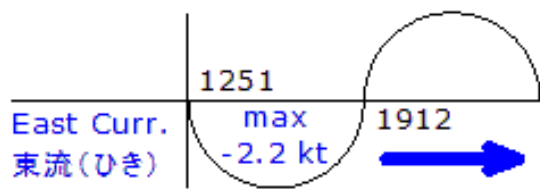


備後瀬戸海上交通センター情報課  
 TEL (0877) 49-2222  
<https://www6.kaiho.mlit.go.jp/bisan/>



「注意」  
 この参考図は概略の操業位置を示したものです。  
 航行にあたっては、操業状況等を自ら確認し、  
 安全通航に努めてください。  
 この参考図は夜間には提供していません。

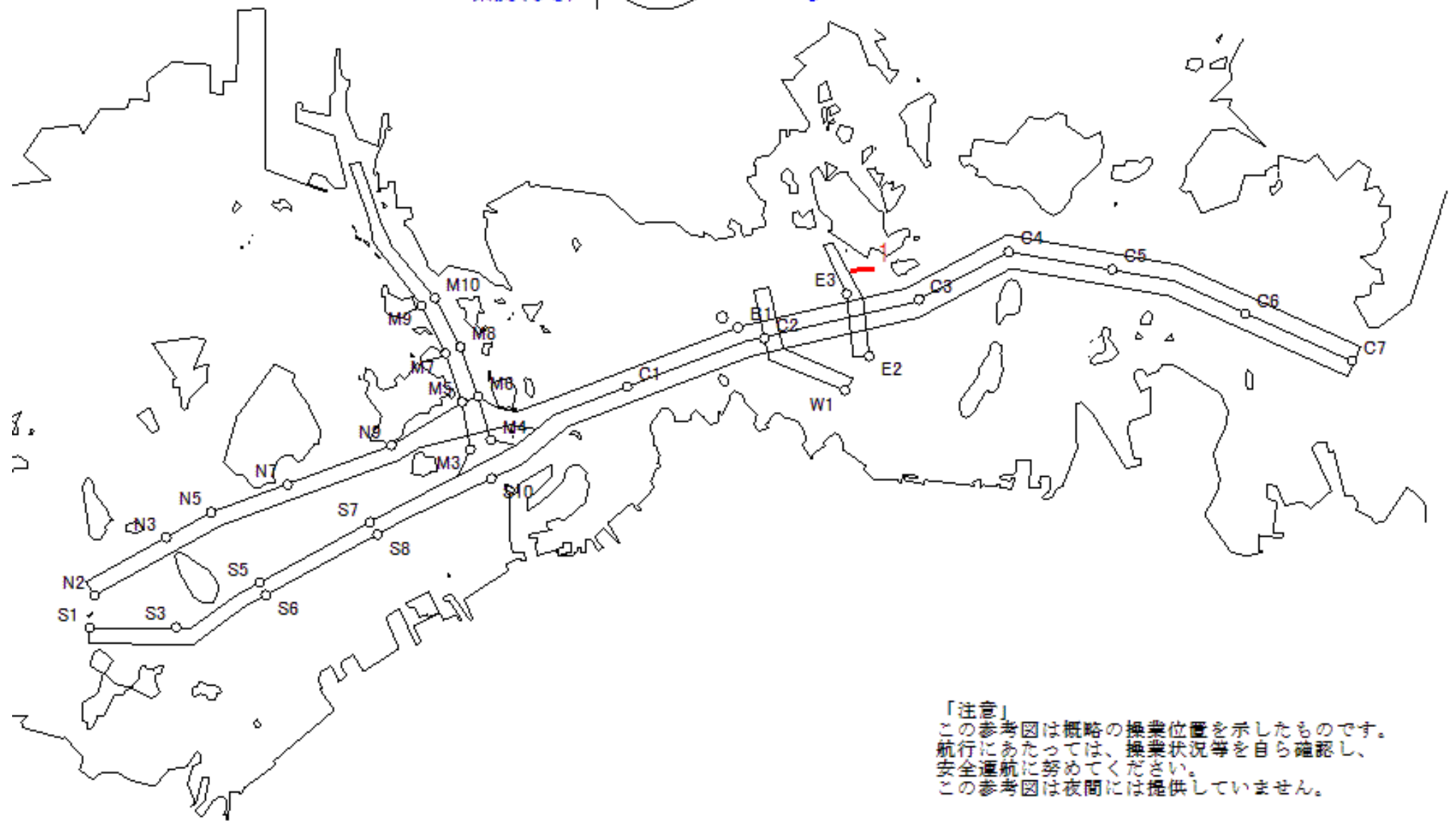
Stow-net Fishing operation figure  
 こませ網漁船操業状況参考図  
 令和03年4月17日 1251 ~ 1912



MoonAge  
月齢 5.0



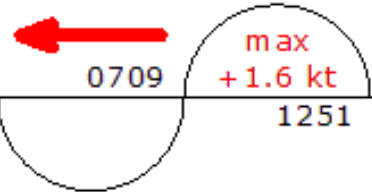
備後瀬戸海上交通センター情報課  
 TEL (0877) 49-2222  
<https://www6.kaiho.mlit.go.jp/bisan/>



「注意」  
 この参考図は概略の操業位置を示したものです。  
 航行にあたっては、操業状況等を自ら確認し、  
 安全通航に努めてください。  
 この参考図は夜間には提供していません。

Stow-net Fishing operation figure  
 こませ網漁船操業状況参考図  
 令和03年4月17日 0709 ~ 1251

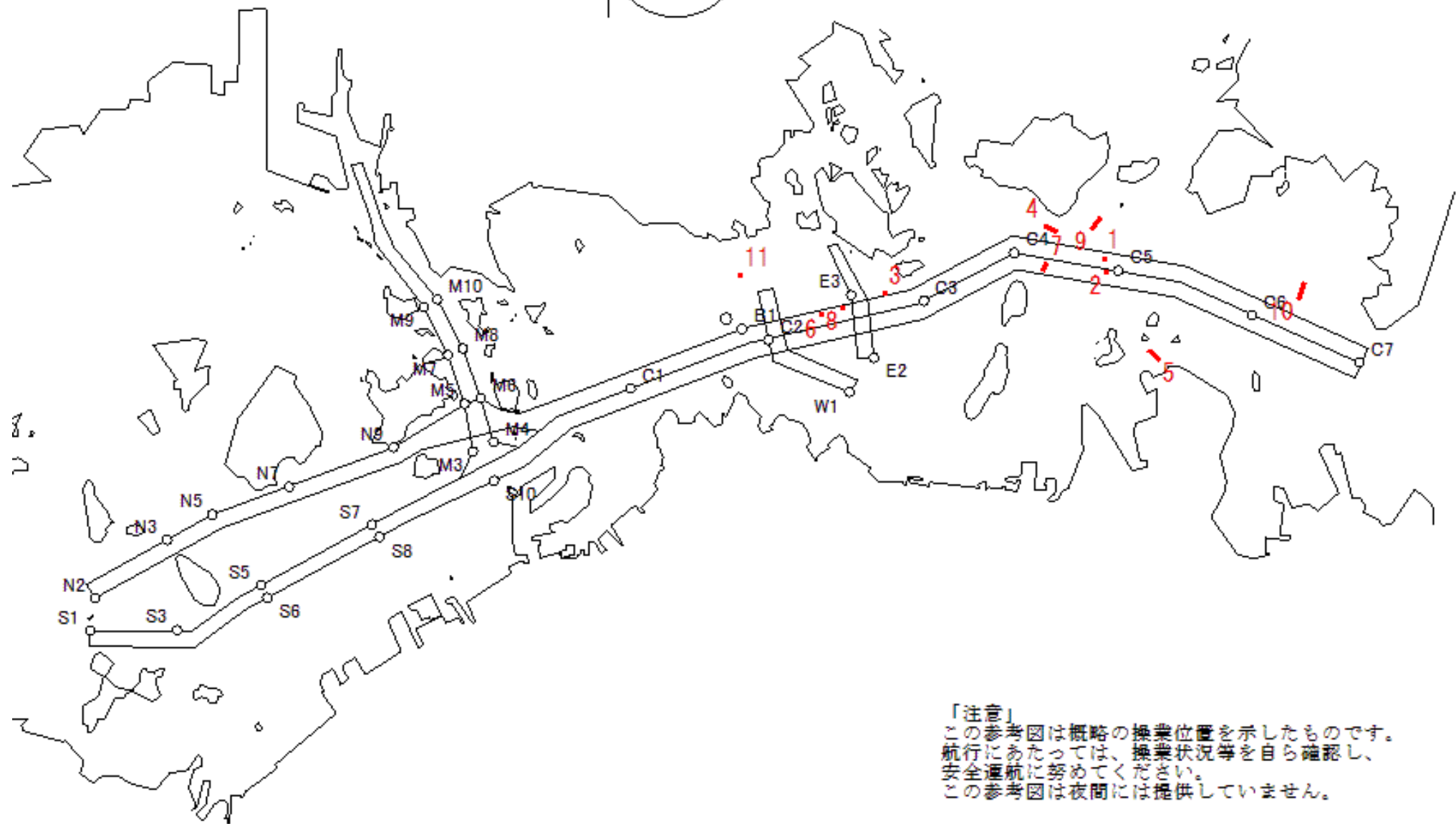
West Curr.  
 西流(みち)



moonAge  
 月齢 5.0



備後瀬戸海上交通センター情報課  
 TEL (0877) 49-2222  
<https://www6.kaiho.mlit.go.jp/bisan/>



「注意」  
 この参考図は概略の操業位置を示したものです。  
 航行にあたっては、操業状況等を自ら確認し、  
 安全通航に努めてください。  
 この参考図は夜間には提供していません。



Stow-net Fishing operation figure  
こませ網漁船操業状況参考図

令和03年4月16日 1224 ~ 1844

East Curr.  
東流(ひき)

1224

max  
-2.3 kt

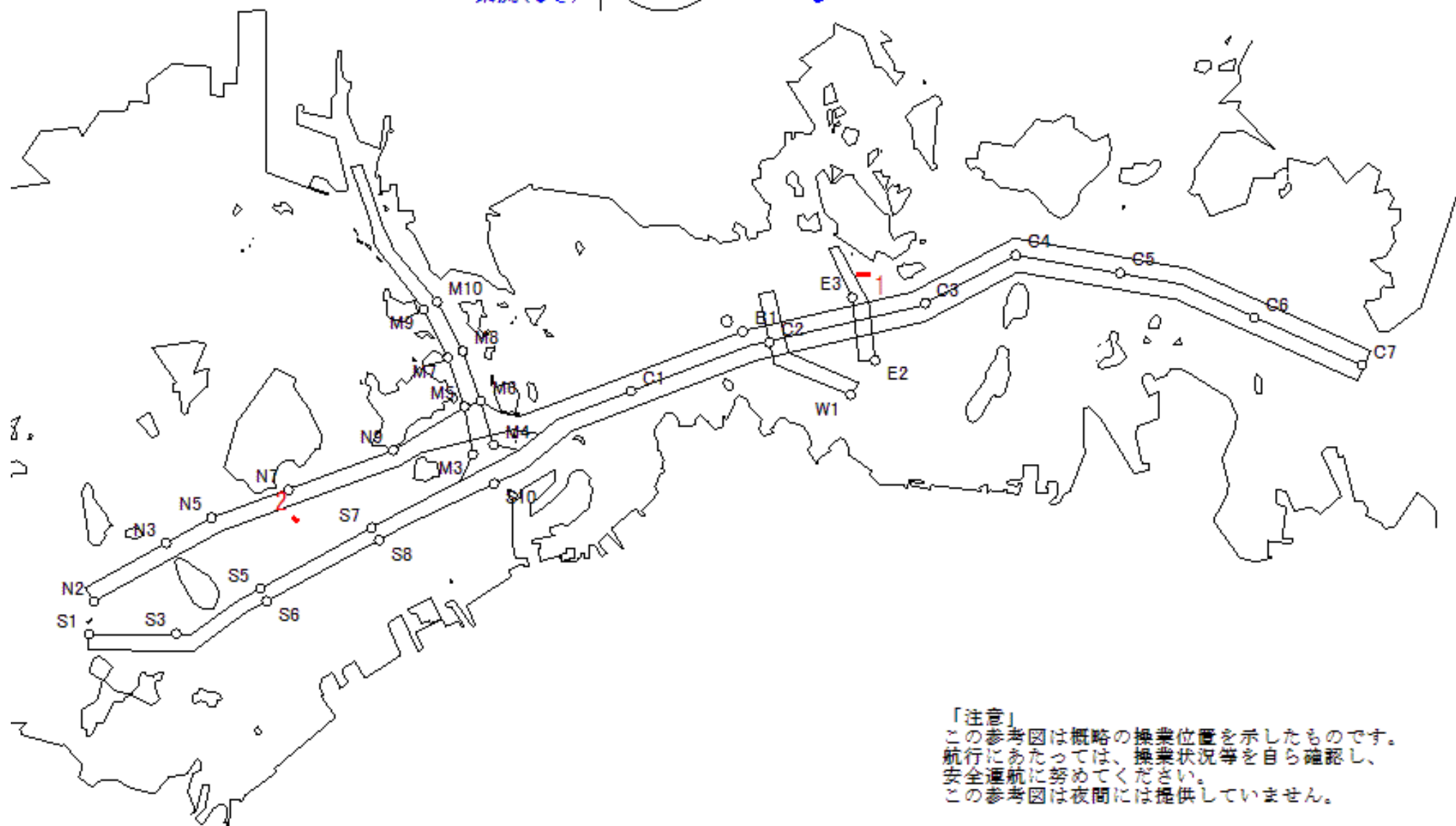
1844



MoonAge  
月齢 4.0



備後瀬戸海上交通センター情報課  
TEL (0877) 49-2222  
<https://www6.kaiho.mlit.go.jp/bisan/>



「注意」  
この参考図は概略の操業位置を示したものです。  
航行にあたっては、操業状況等を自ら確認し、  
安全運航に努めてください。  
この参考図は夜間には提供していません。

Stow-net Fishing operation figure  
こませ網漁船操業状況参考図  
令和03年4月16日 0643 ~ 1224

West Curr.  
西流(みち)



0643

max

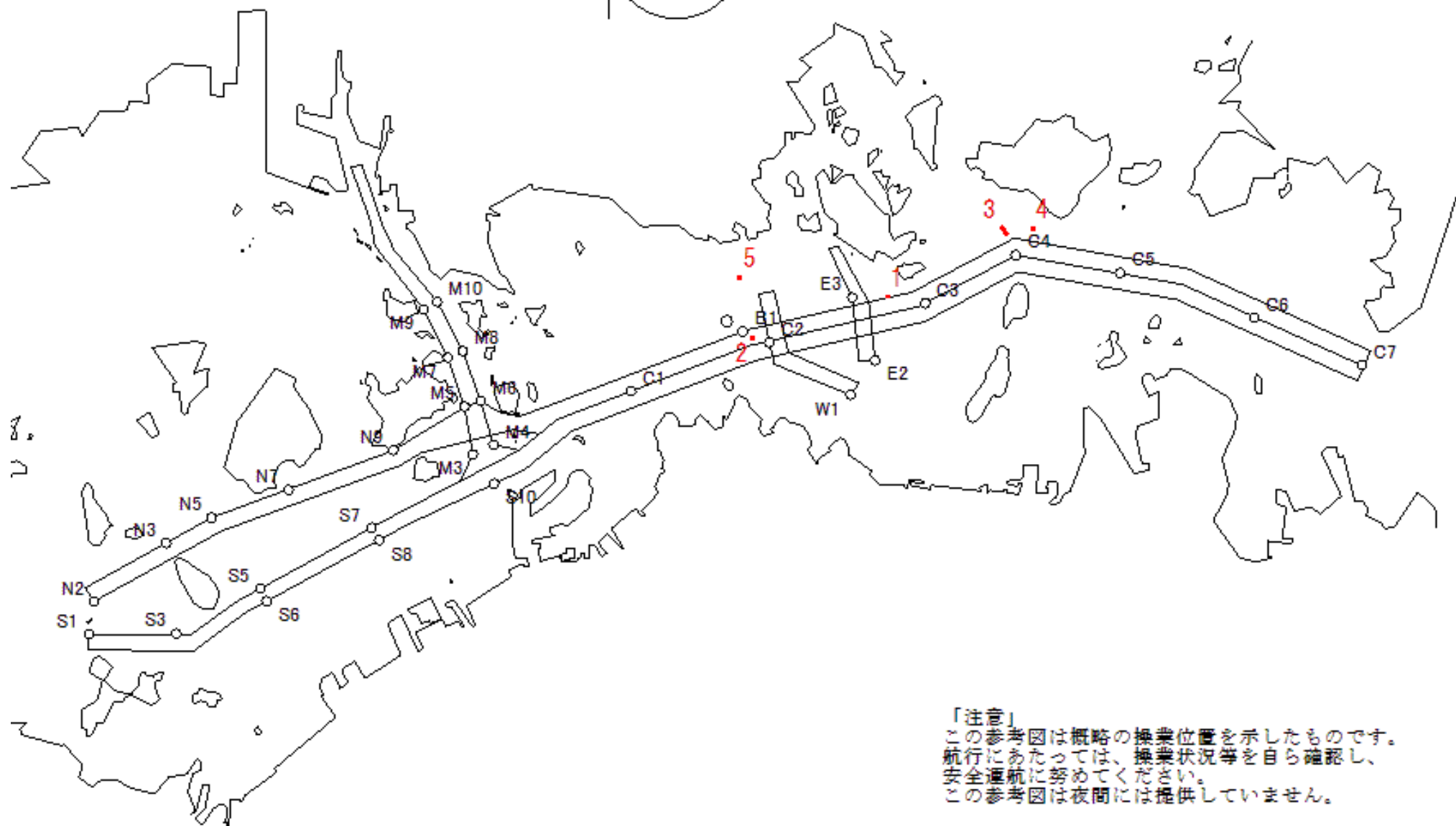
+1.9 kt

1224

moonAge  
月齢 4.0



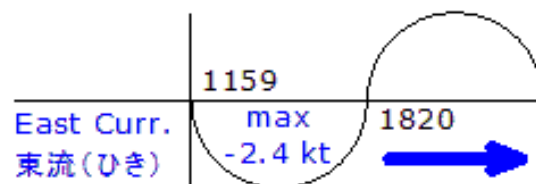
備後瀬戸海上交通センター情報課  
TEL (0877) 49-2222  
<https://www6.kaiho.mlit.go.jp/bisan/>



「注意」  
この参考図は概略の操業位置を示したものです。  
航行にあたっては、操業状況等を自ら確認し、  
安全通航に努めてください。  
この参考図は夜間には提供していません。

Stow-net Fishing operation figure  
こませ網漁船操業状況参考図

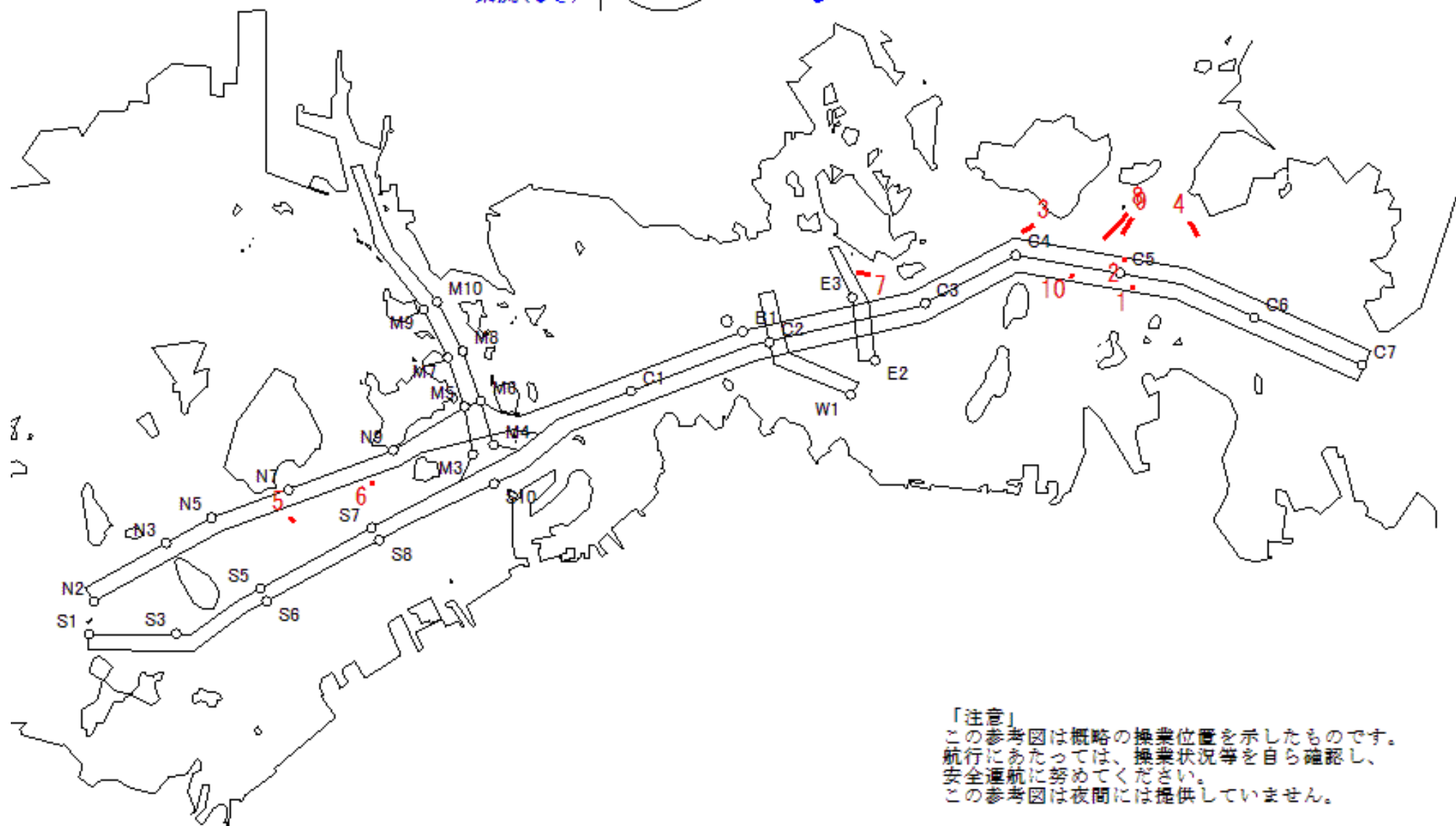
令和03年4月15日 1159 ~ 1820



MoonAge  
月齢 3.0



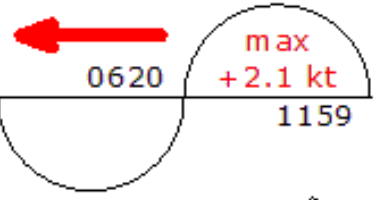
備後瀬戸海上交通センター情報課  
TEL (0877) 49-2222  
<https://www6.kaiho.mlit.go.jp/bisan/>



「注意」  
この参考図は概略の操業位置を示したものです。  
航行にあたっては、操業状況等を自ら確認し、  
安全通航に努めてください。  
この参考図は夜間には提供していません。

Stow-net Fishing operation figure  
 こませ網漁船操業状況参考図  
 令和03年4月15日 0620 ~ 1159

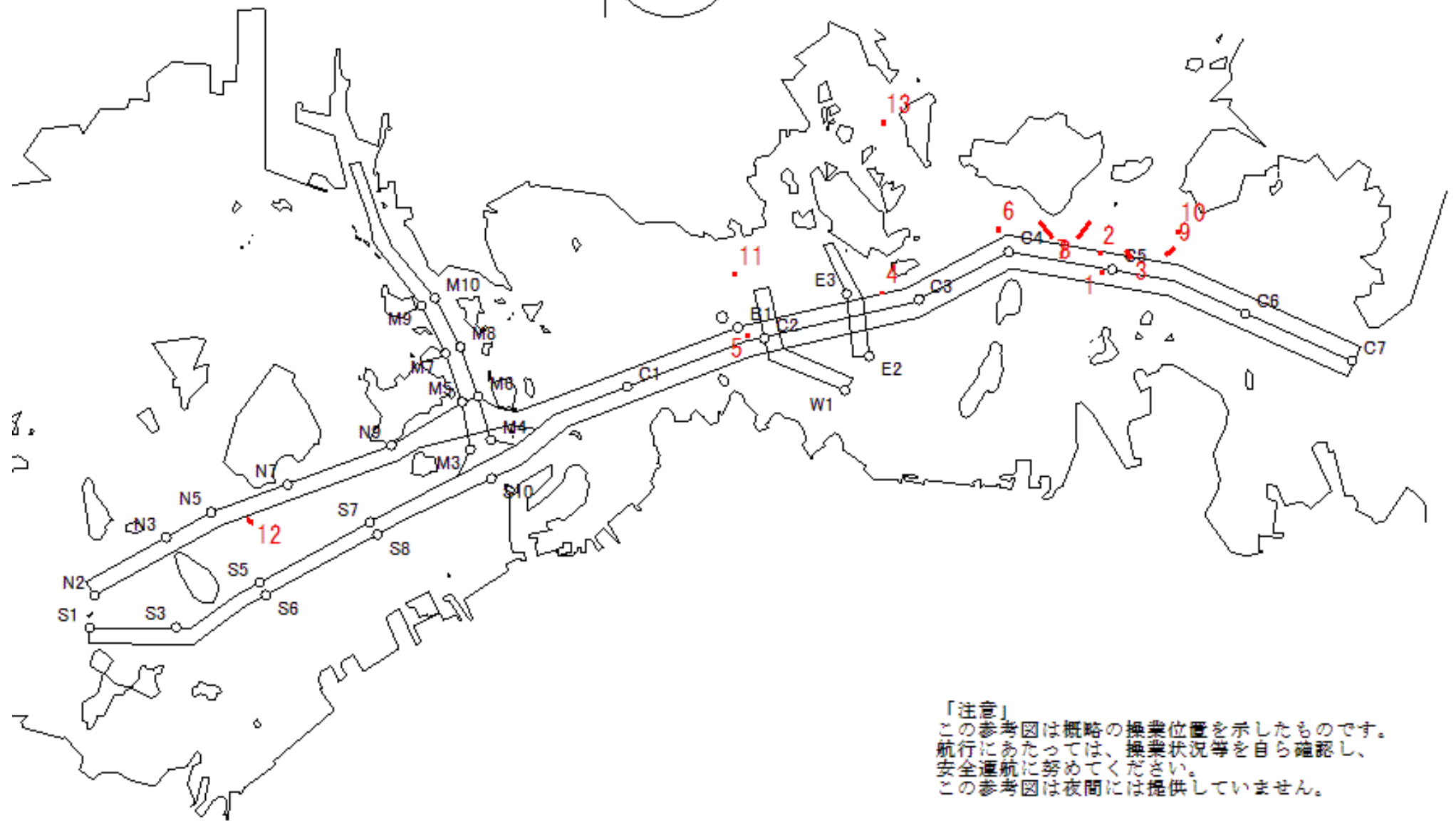
West Curr.  
 西流(みち)



moonAge  
 月齢 3.0

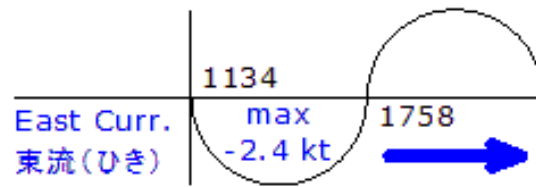


備後瀬戸海上交通センター情報課  
 TEL (0877) 49-2222  
<https://www6.kaiho.mlit.go.jp/bisan/>



「注意」  
 この参考図は概略の操業位置を示したものです。  
 航行にあたっては、操業状況等を自ら確認し、  
 安全通航に努めてください。  
 この参考図は夜間には提供していません。

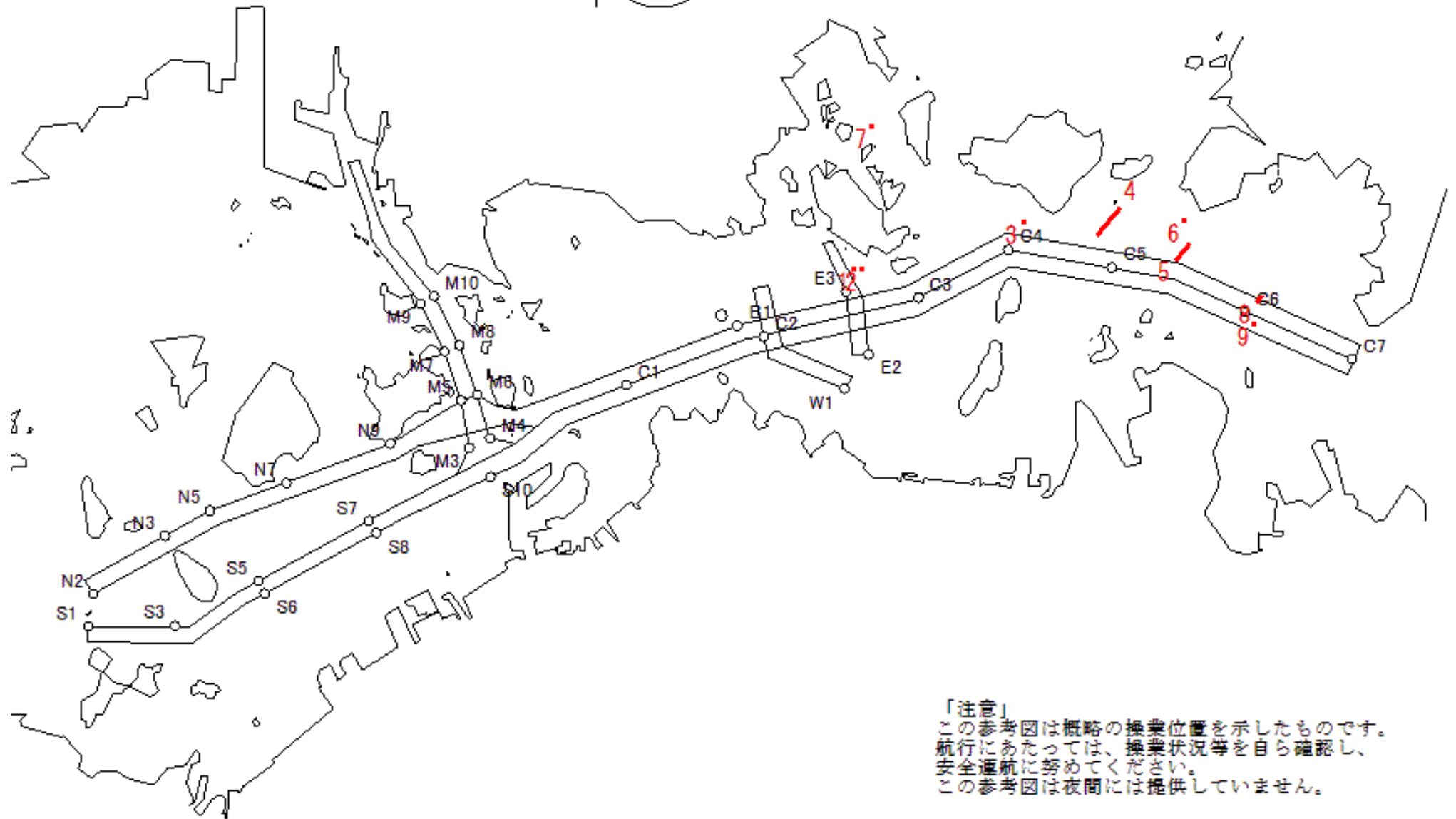
Stow-net Fishing operation figure  
 こませ網漁船操業状況参考図  
 令和03年4月14日 1134 ~ 1758



MoonAge  
月齢 2.0



備後瀬戸海上交通センター情報課  
 TEL (0877) 49-2222  
<https://www6.kaiho.mlit.go.jp/bisan/>



「注意」  
 この参考図は概略の操業位置を示したものです。  
 航行にあたっては、操業状況等を自ら確認し、  
 安全通航に努めてください。  
 この参考図は夜間には提供していません。

Stow-net Fishing operation figure  
 こませ網漁船操業状況参考図  
 令和03年4月14日 0556 ~ 1134

West Curr.  
 西流(みち)



0556

max

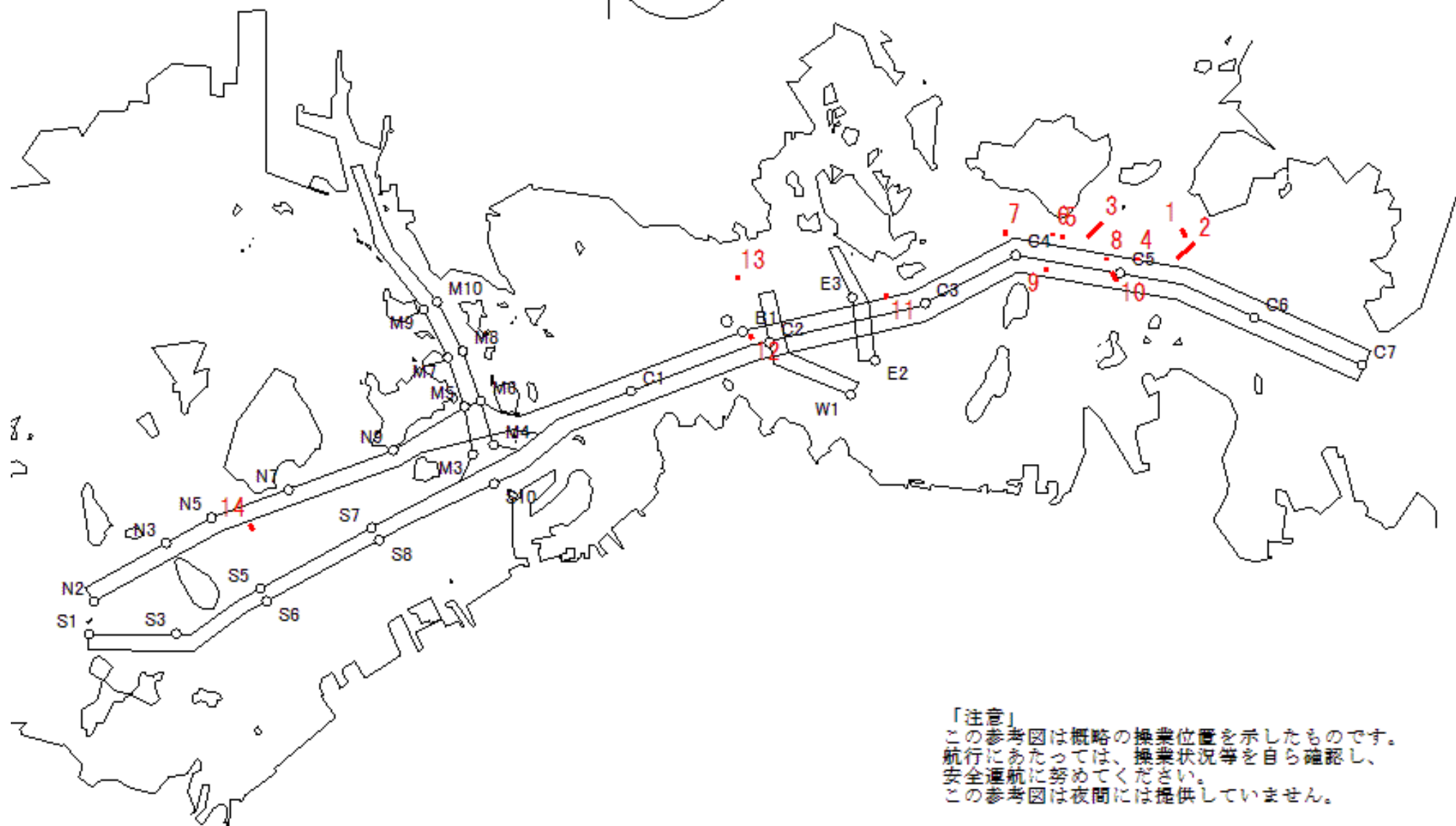
+2.3 kt

1134

moonAge  
 月齢 2.0



備後瀬戸海上交通センター情報課  
 TEL (0877) 49-2222  
<https://www6.kaiho.mlit.go.jp/bisan/>



「注意」  
 この参考図は概略の操業位置を示したものです。  
 航行にあたっては、操業状況等を自ら確認し、  
 安全通航に努めてください。  
 この参考図は夜間には提供していません。

Stow-net Fishing operation figure  
こませ網漁船操業状況参考図

令和03年4月13日 1109 ~ 1734

East Curr.  
東流(ひき)

1109

max  
-2.4 kt

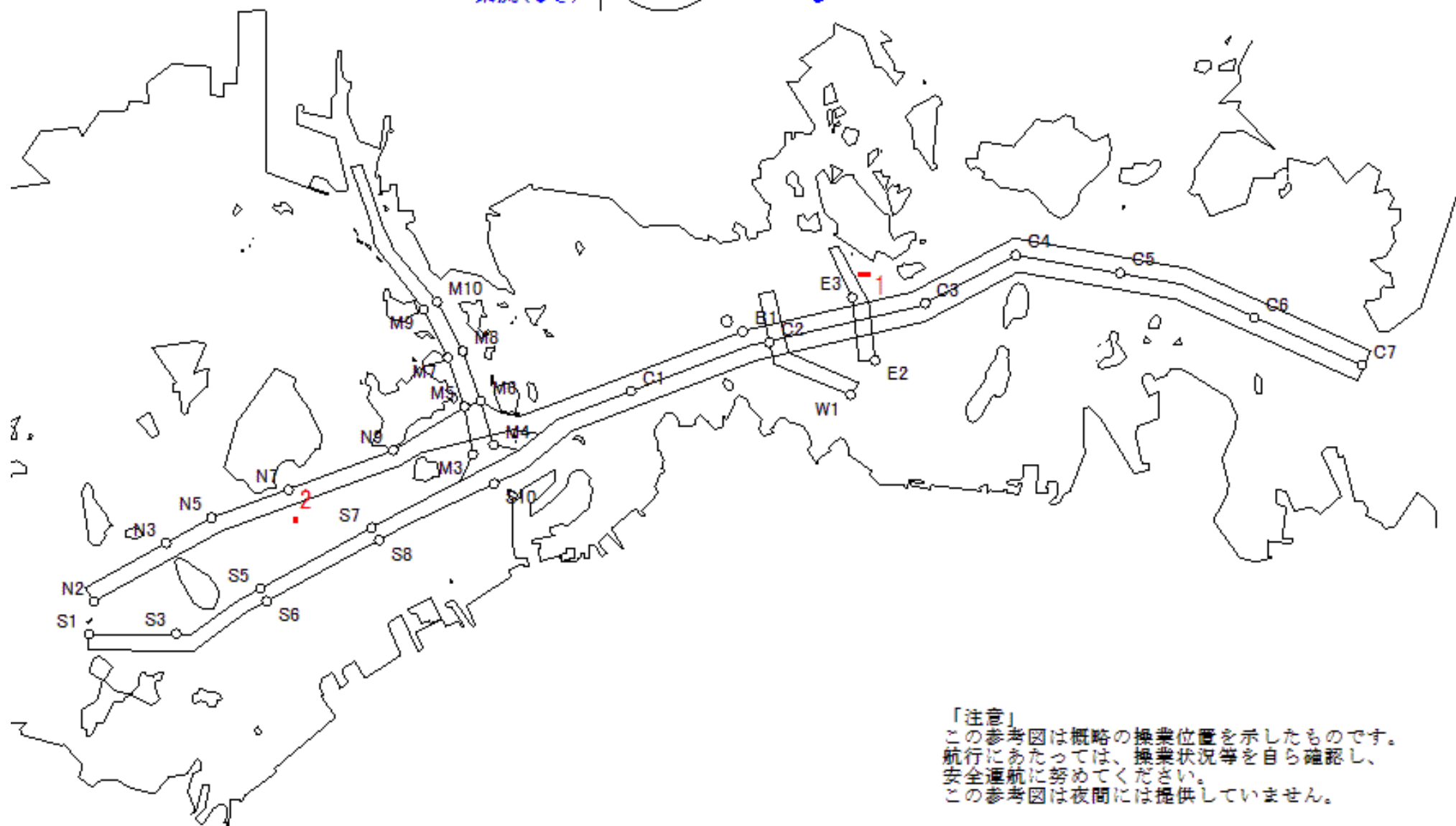
1734



MoonAge  
月齢 1.0



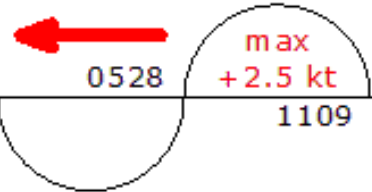
備後瀬戸海上交通センター情報課  
TEL (0877) 49-2222  
<https://www6.kaiho.mlit.go.jp/bisan/>



「注意」  
この参考図は概略の操業位置を示したものです。  
航行にあたっては、操業状況等を自ら確認し、  
安全通航に努めてください。  
この参考図は夜間には提供していません。

Stow-net Fishing operation figure  
 こませ網漁船操業状況参考図  
 令和03年4月13日 0528 ~ 1109

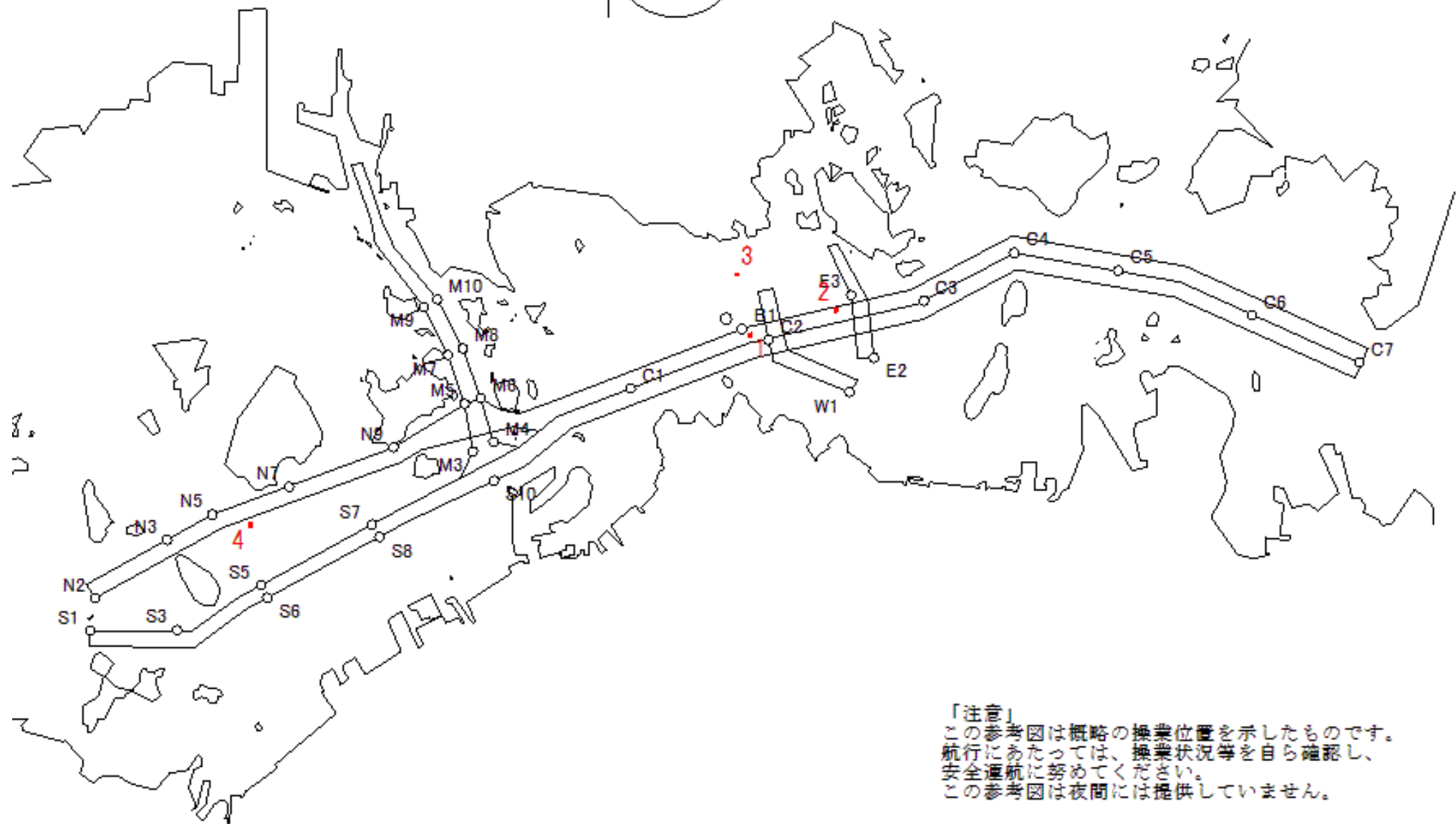
West Curr.  
 西流(みち)



moonAge  
 月齢 1.0



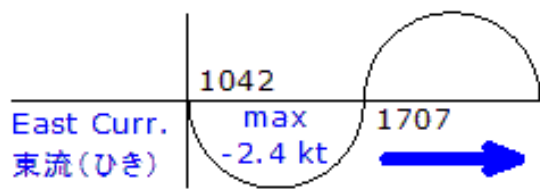
備後瀬戸海上交通センター情報課  
 TEL(0877)49-2222  
<https://www6.kaiho.mlit.go.jp/bisan/>



「注意」  
 この参考図は概略の操業位置を示したものです。  
 航行にあたっては、操業状況等を自ら確認し、  
 安全通航に努めてください。  
 この参考図は夜間には提供していません。



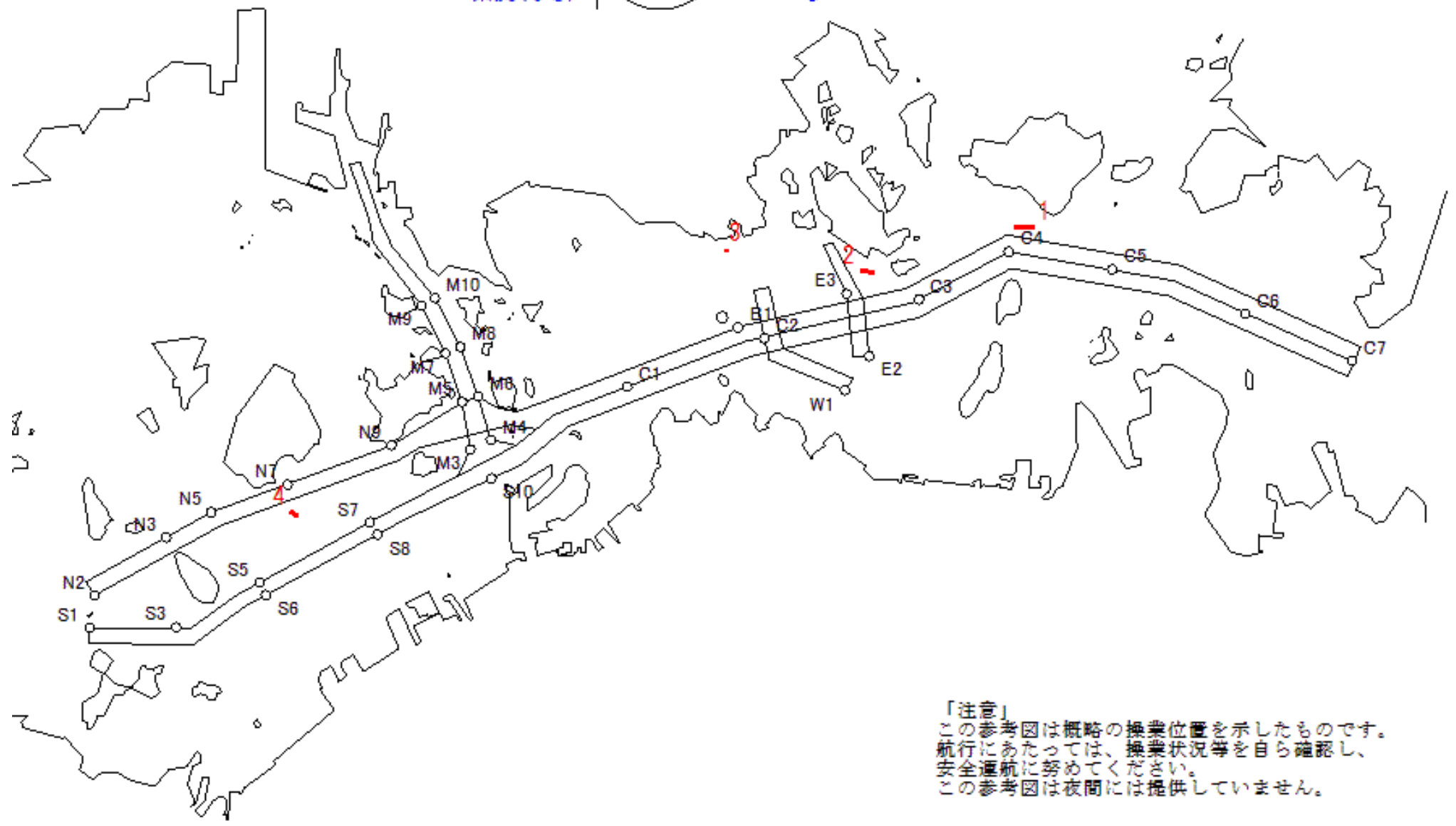
Stow-net Fishing operation figure  
 こませ網漁船操業状況参考図  
 令和03年4月12日 1042 ~ 1707



MoonAge  
月齢 0.0



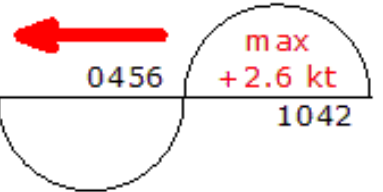
備後瀬戸海上交通センター情報課  
 TEL(0877)49-2222  
<https://www6.kaiho.mlit.go.jp/bisan/>



「注意」  
 この参考図は概略の操業位置を示したものです。  
 航行にあたっては、操業状況等を自ら確認し、  
 安全通航に努めてください。  
 この参考図は夜間には提供していません。

Stow-net Fishing operation figure  
 こませ網漁船操業状況参考図  
 令和03年4月12 0456 ~ 1042  
 日

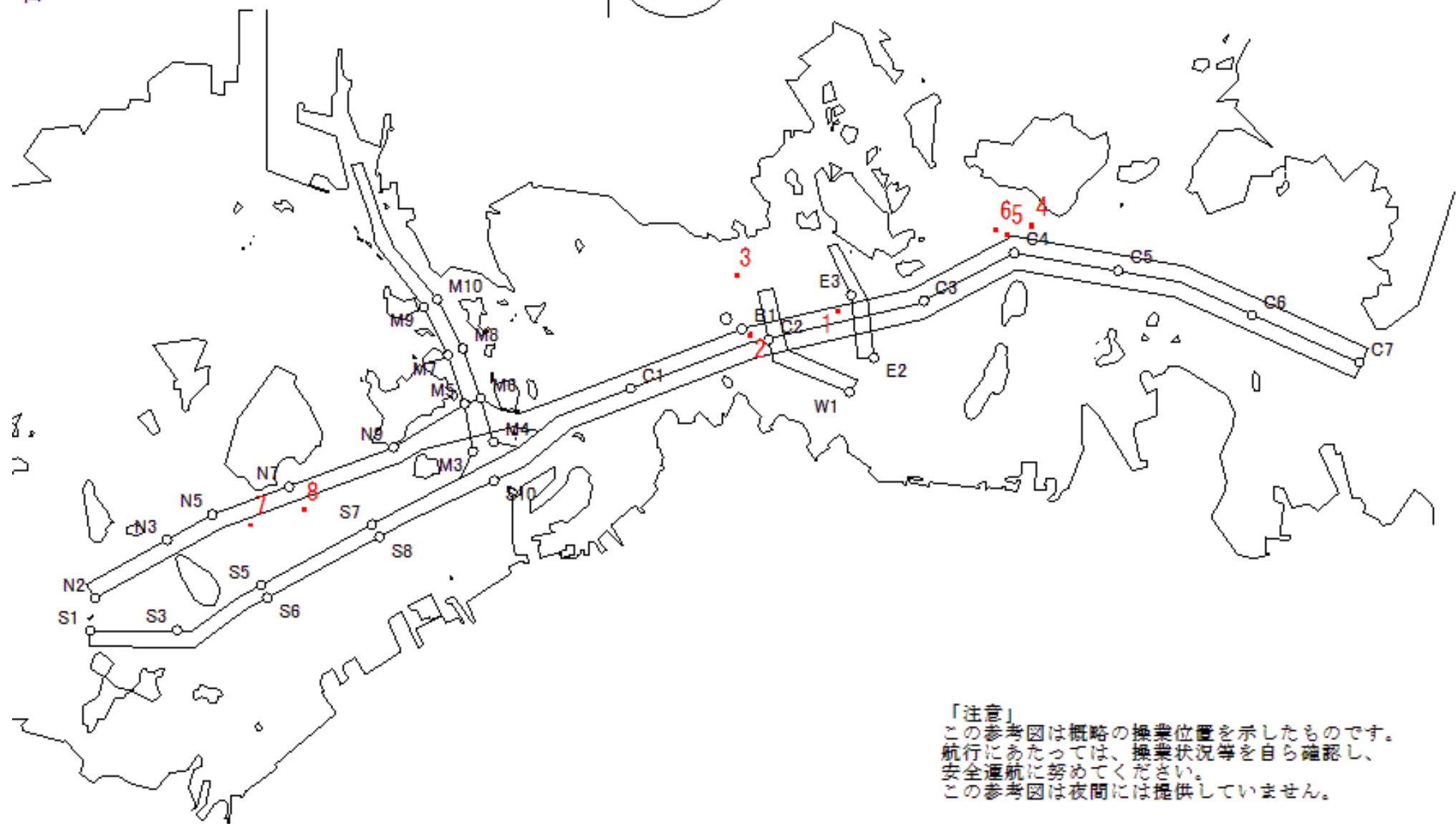
West Curr.  
 西流(みち)



moonAge  
 月齢 0.0



備後瀬戸海上交通センター情報課  
 TEL (0877) 49-2222  
<https://www6.kaiho.mlit.go.jp/bisan/>



「注意」  
 この参考図は概略の操業位置を示したものです。  
 航行にあたっては、操業状況等を自ら確認し、  
 安全通航に努めてください。  
 この参考図は夜間には提供していません。

Stow-net Fishing operation figure  
こませ網漁船操業状況参考図

令和03年4月11 1012 ~ 1637  
日

East Curr.  
東流(ひき)

1012

max  
-2.3 kt

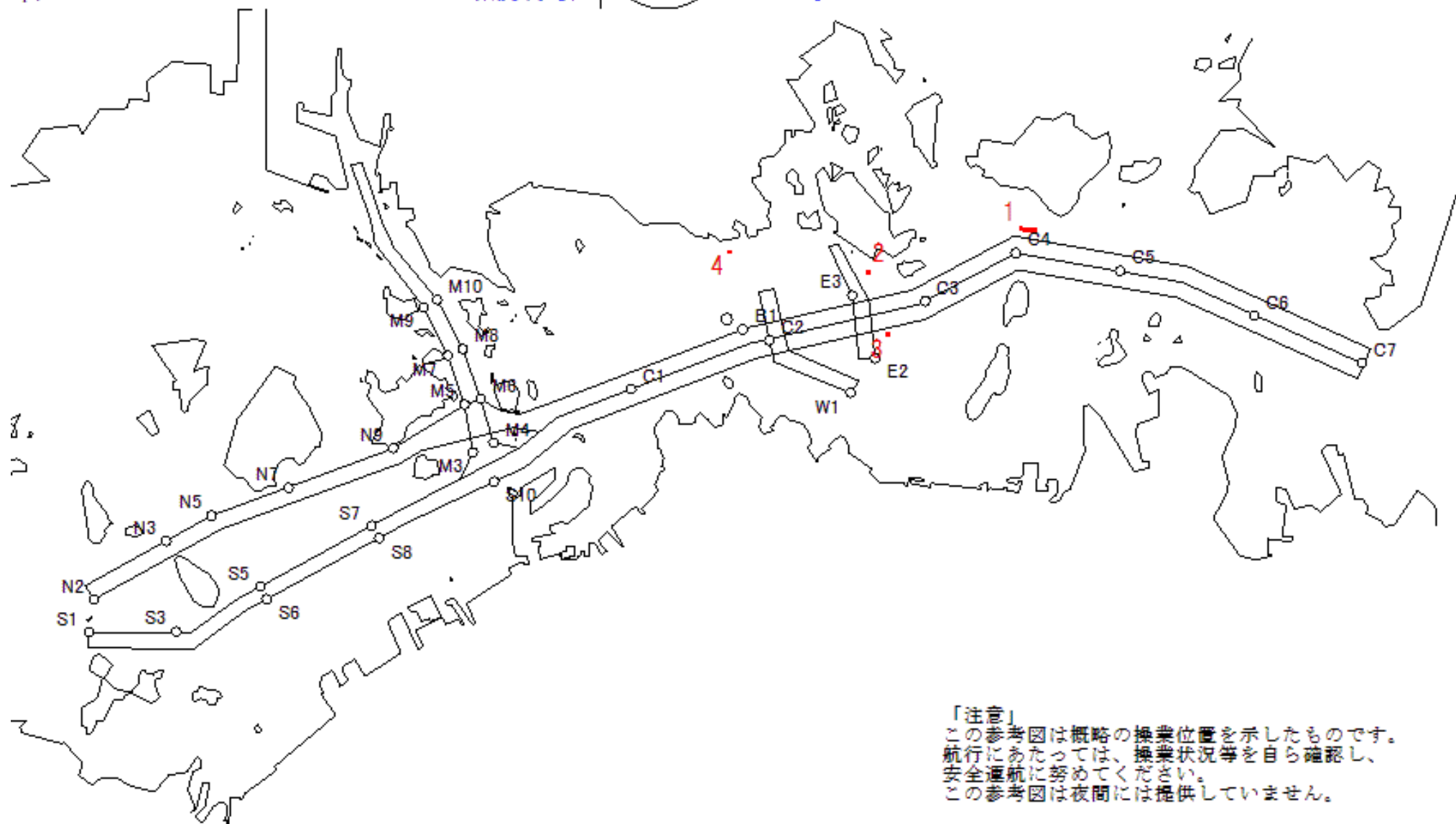


1637

MoonAge  
月齢 28.7



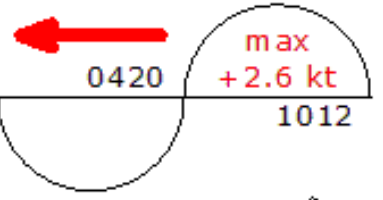
備後瀬戸海上交通センター情報課  
TEL (0877) 49-2222  
<https://www6.kaiho.mlit.go.jp/bisan/>



「注意」  
この参考図は概略の操業位置を示したものです。  
航行にあたっては、操業状況等を自ら確認し、  
安全通航に努めてください。  
この参考図は夜間には提供していません。

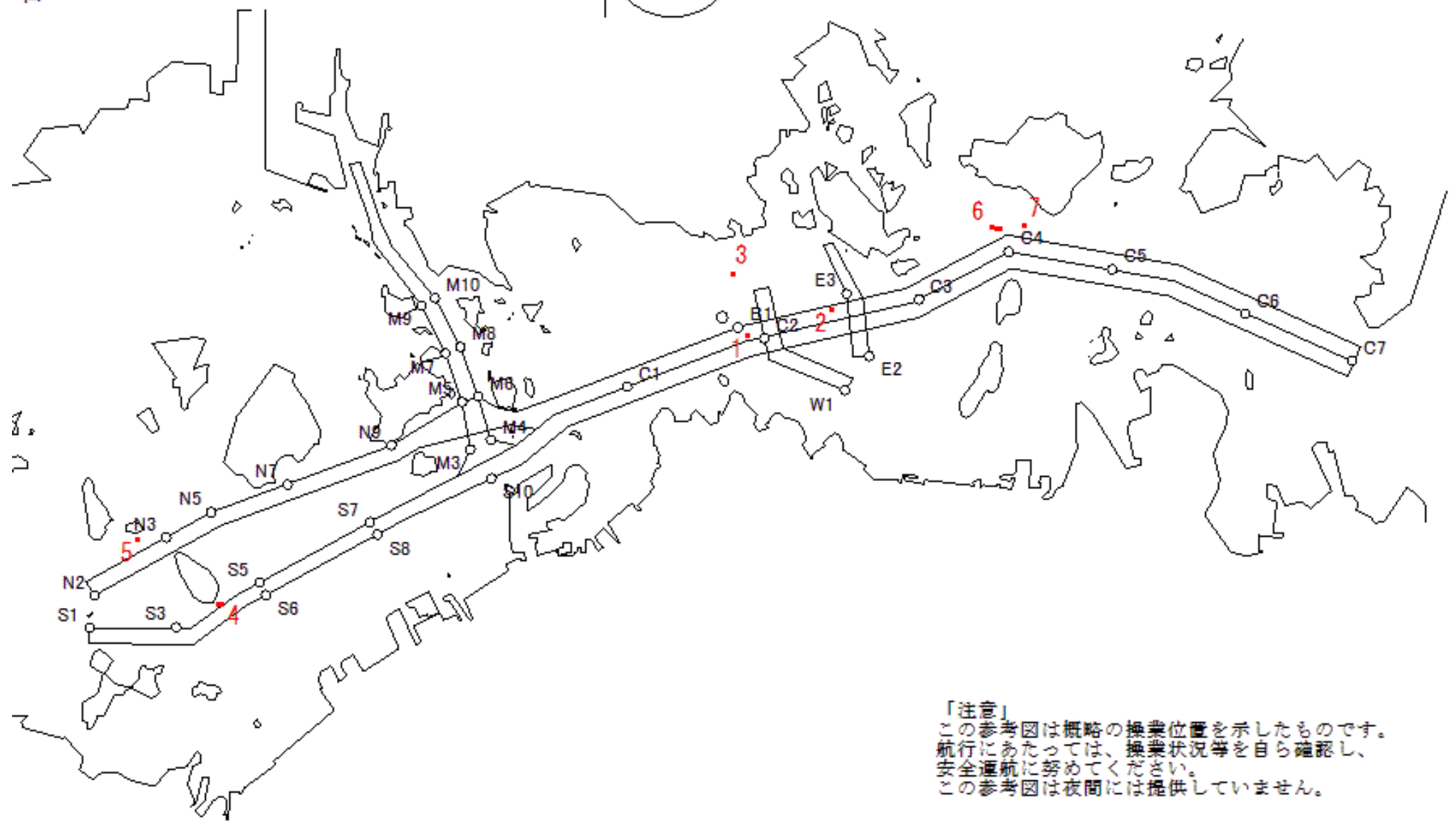
Stow-net Fishing operation figure  
 こませ網漁船操業状況参考図  
 令和03年4月11 0420 ~ 1012  
 日

West Curr.  
 西流(みち)



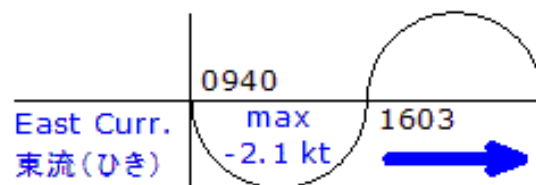
moonAge  
 月齢 28.7

備後瀬戸海上交通センター情報課  
 TEL (0877) 49-2222  
<https://www6.kaiho.mlit.go.jp/bisan/>



「注意」  
 この参考図は概略の操業位置を示したものです。  
 航行にあたっては、操業状況等を自ら確認し、  
 安全通航に努めてください。  
 この参考図は夜間には提供していません。

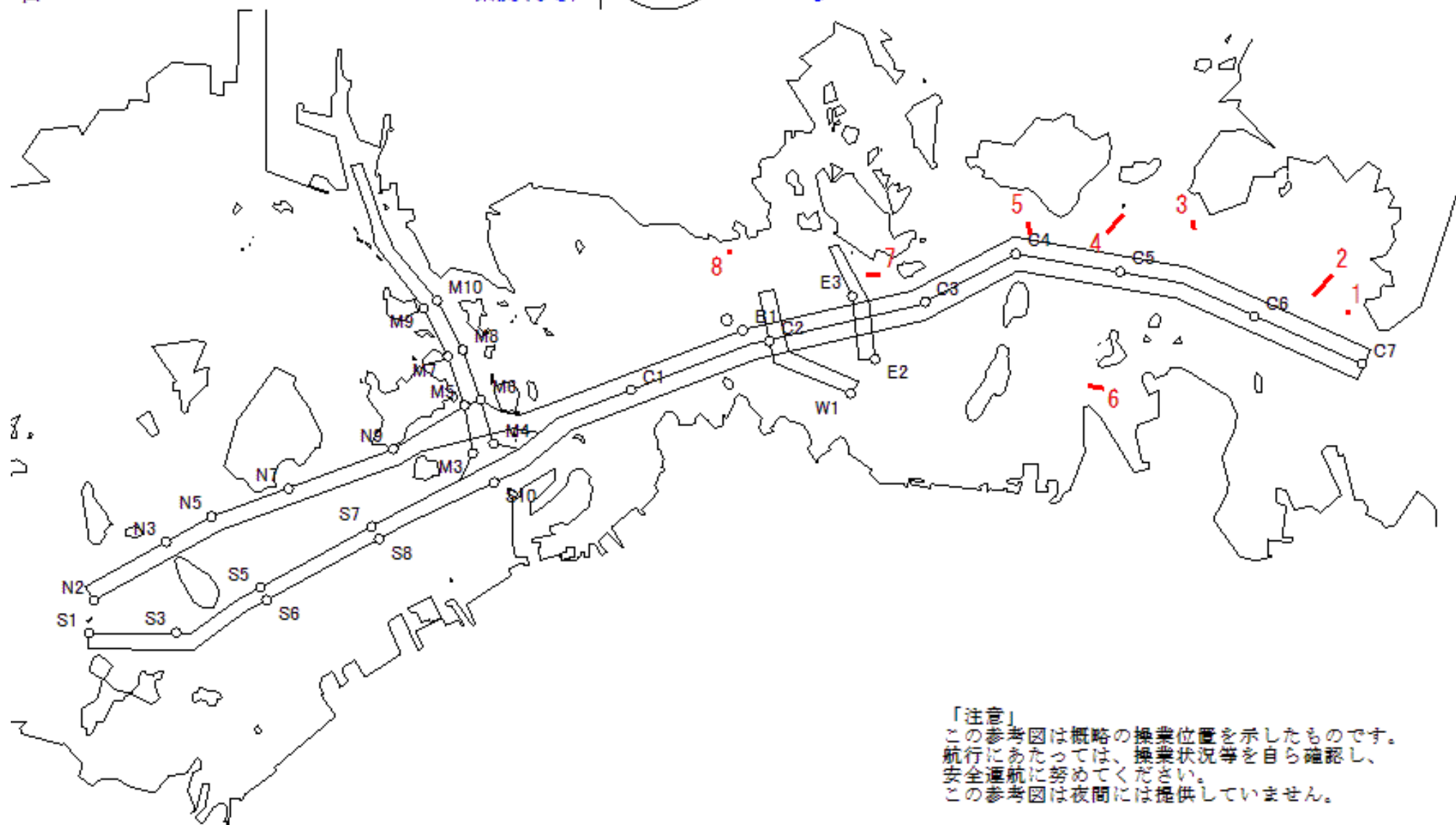
Stow-net Fishing operation figure  
 こませ網漁船操業状況参考図  
 令和03年4月10日 0940 ~ 1603



MoonAge  
月齢 27.7



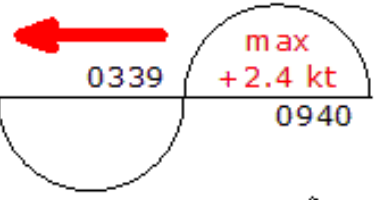
備後瀬戸海上交通センター情報課  
 TEL (0877) 49-2222  
<https://www6.kaiho.mlit.go.jp/bisan/>



「注意」  
 この参考図は概略の操業位置を示したものです。  
 航行にあたっては、操業状況等を自ら確認し、  
 安全通航に努めてください。  
 この参考図は夜間には提供していません。

Stow-net Fishing operation figure  
 こませ網漁船操業状況参考図  
 令和03年4月10 0339 ~ 0940  
 日

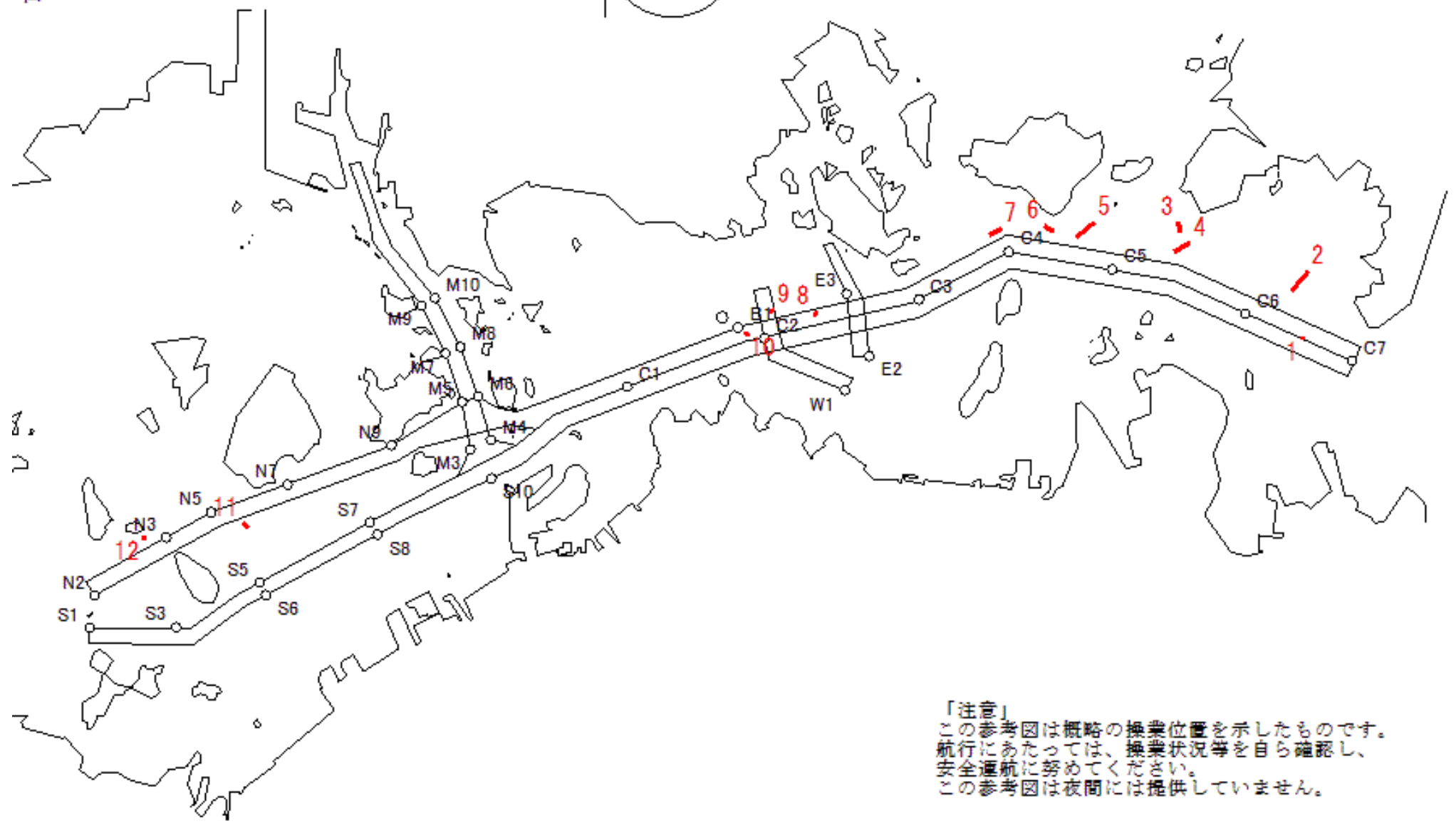
West Curr.  
 西流(みち)



moonAge  
 月齢 27.7



備後瀬戸海上交通センター情報課  
 TEL (0877) 49-2222  
<https://www6.kaiho.mlit.go.jp/bisan/>



「注意」  
 この参考図は概略の操業位置を示したものです。  
 航行にあたっては、操業状況等を自ら確認し、  
 安全通航に努めてください。  
 この参考図は夜間には提供していません。

Stow-net Fishing operation figure  
こませ網漁船操業状況参考図


令和03年4月9日 0905 ~ 1526

East Curr.  
東流(ひき)

0905

max  
-1.8 kt

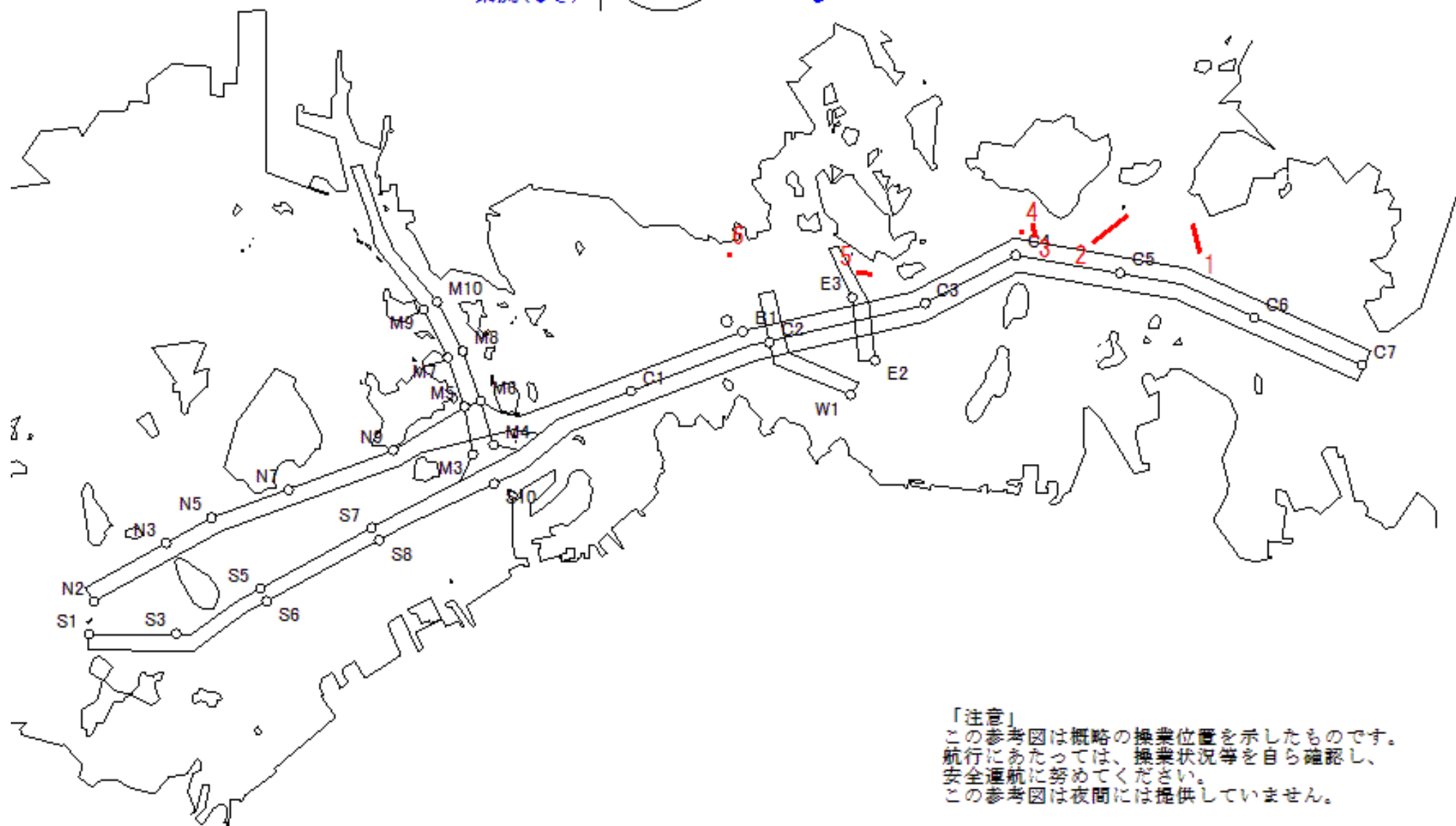
1526



MoonAge  
月齢 26.7



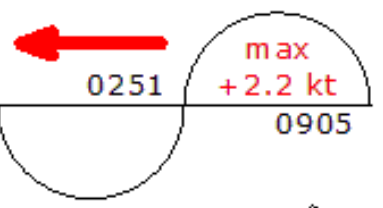
備後瀬戸海上交通センター情報課  
TEL (0877) 49-2222  
<https://www6.kaiho.mlit.go.jp/bisan/>



「注意」  
この参考図は概略の操業位置を示したものです。  
航行にあたっては、操業状況等を自ら確認し、  
安全通航に努めてください。  
この参考図は夜間には提供していません。

Stow-net Fishing operation figure  
 こませ網漁船操業状況参考図  
 令和03年4月9日 0251 ~ 0905

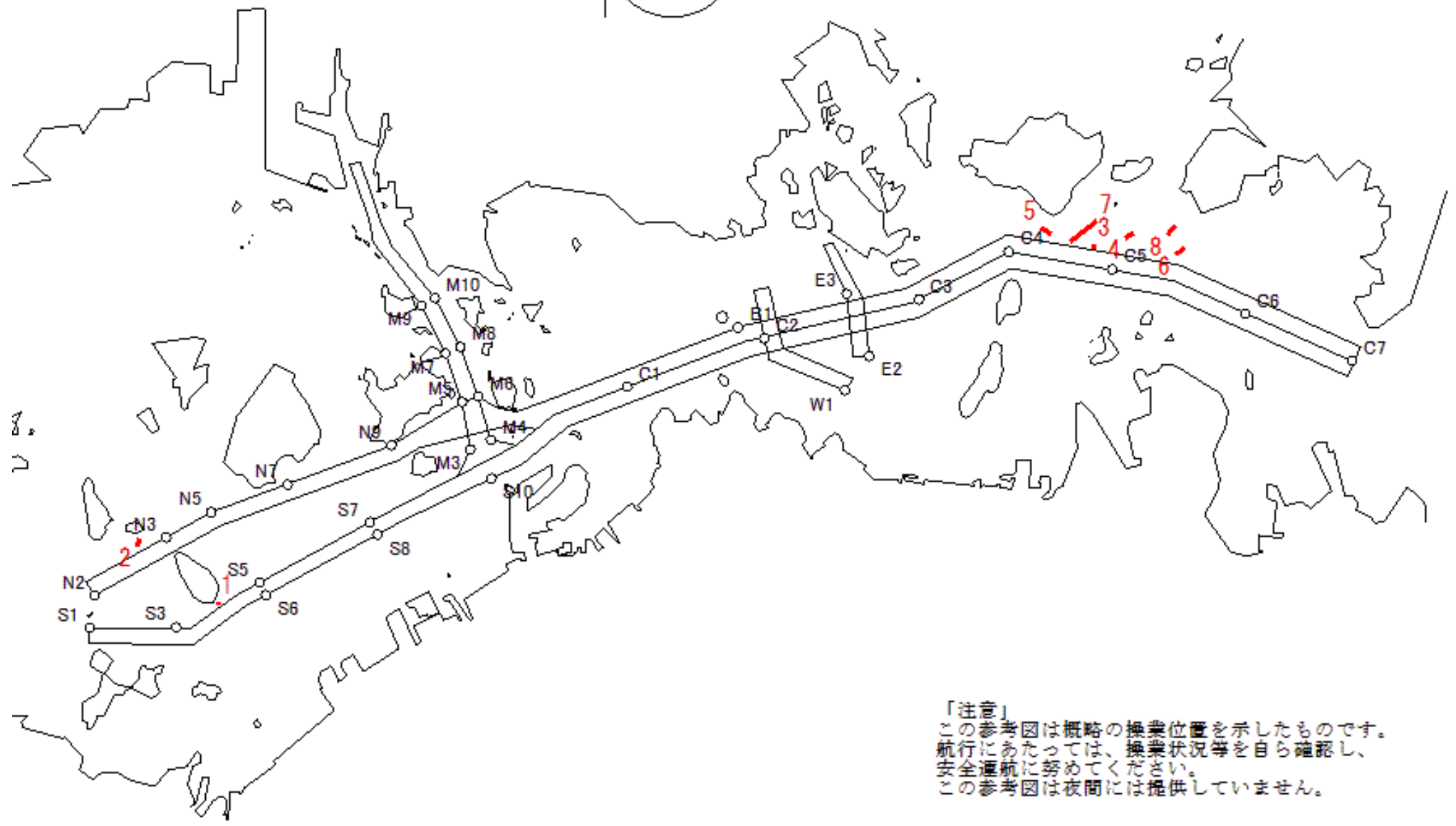
West Curr.  
 西流(みち)



moonAge  
 月齢 26.7



備後瀬戸海上交通センター情報課  
 TEL (0877) 49-2222  
<https://www6.kaiho.mlit.go.jp/bisan/>



「注意」  
 この参考図は概略の操業位置を示したものです。  
 航行にあたっては、操業状況等を自ら確認し、  
 安全通航に努めてください。  
 この参考図は夜間には提供していません。



Stow-net Fishing operation figure  
こませ網漁船操業状況参考図

令和03年4月8日 0823 ~ 1444

East Curr.  
東流(ひき)

0823

max  
-1.4 kt

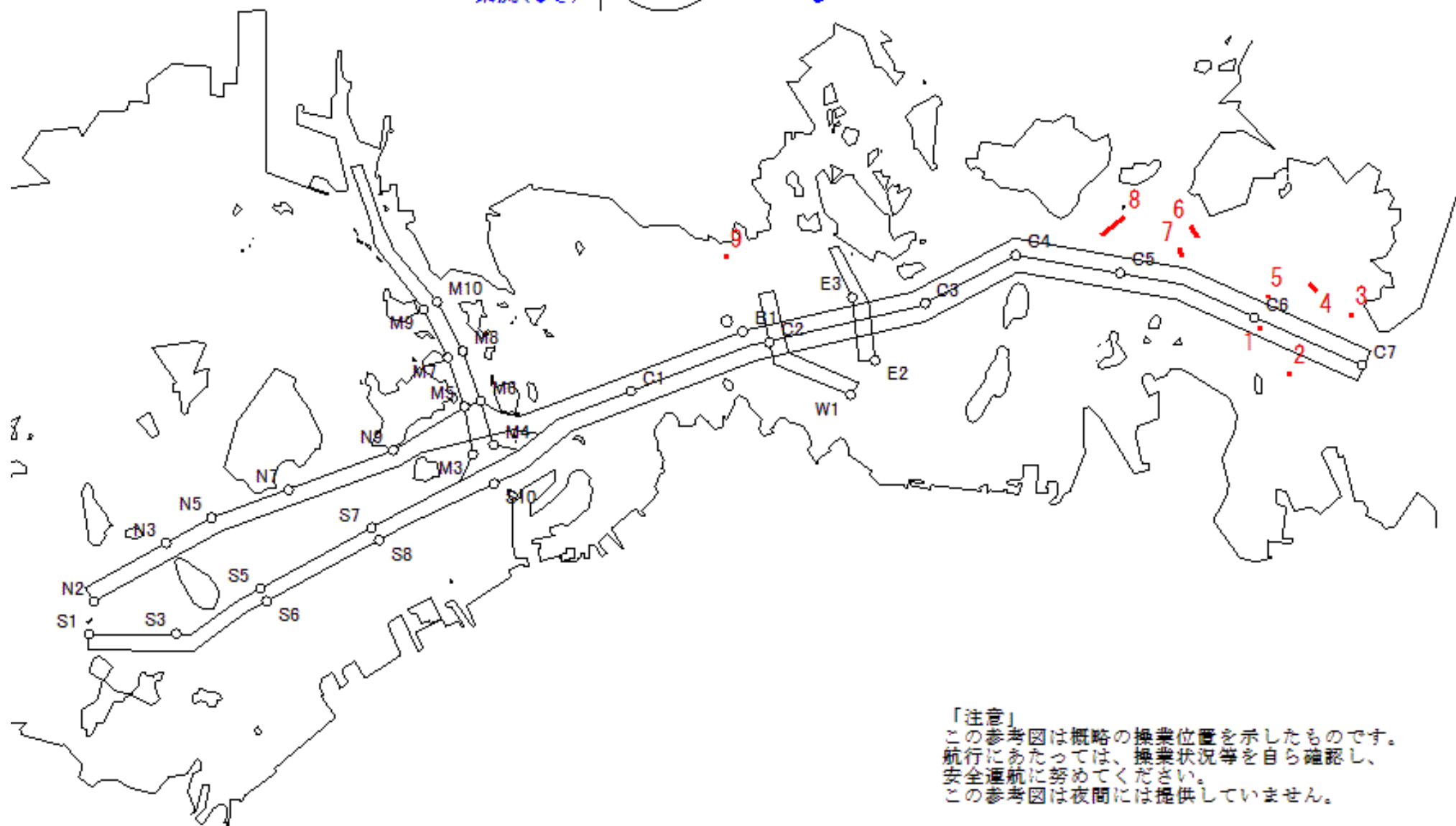
1444



MoonAge  
月齢 25.7



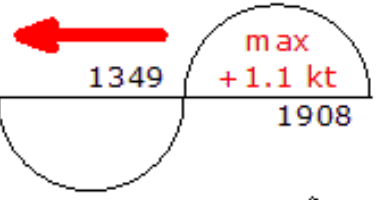
備後瀬戸海上交通センター情報課  
TEL (0877) 49-2222  
<https://www6.kaiho.mlit.go.jp/bisan/>



「注意」  
この参考図は概略の操業位置を示したものです。  
航行にあたっては、操業状況等を自ら確認し、  
安全通航に努めてください。  
この参考図は夜間には提供していません。

Stow-net Fishing operation figure  
 こませ網漁船操業状況参考図  
 令和03年4月7日 1349 ~ 1908

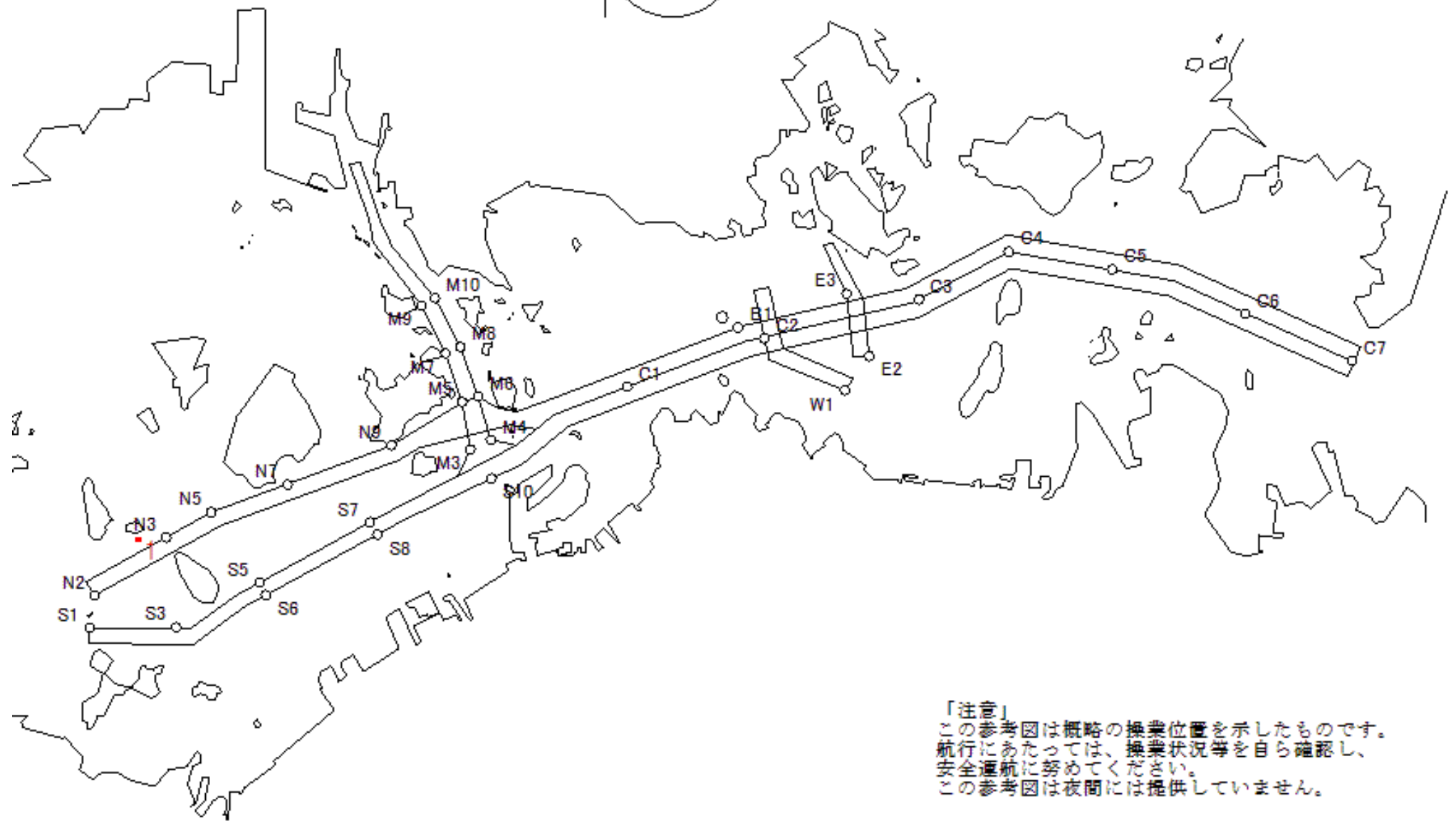
West Curr.  
 西流(みち)



moonAge  
 月齢 24.7



備後瀬戸海上交通センター情報課  
 TEL (0877) 49-2222  
<https://www6.kaiho.mlit.go.jp/bisan/>



「注意」  
 この参考図は概略の操業位置を示したものです。  
 航行にあたっては、操業状況等を自ら確認し、  
 安全通航に努めてください。  
 この参考図は夜間には提供していません。

Stow-net Fishing operation figure  
こませ網漁船操業状況参考図

令和03年4月7日 0729 ~ 1349

East Curr.  
東流(ひき)

0729

max  
-1.1 kt

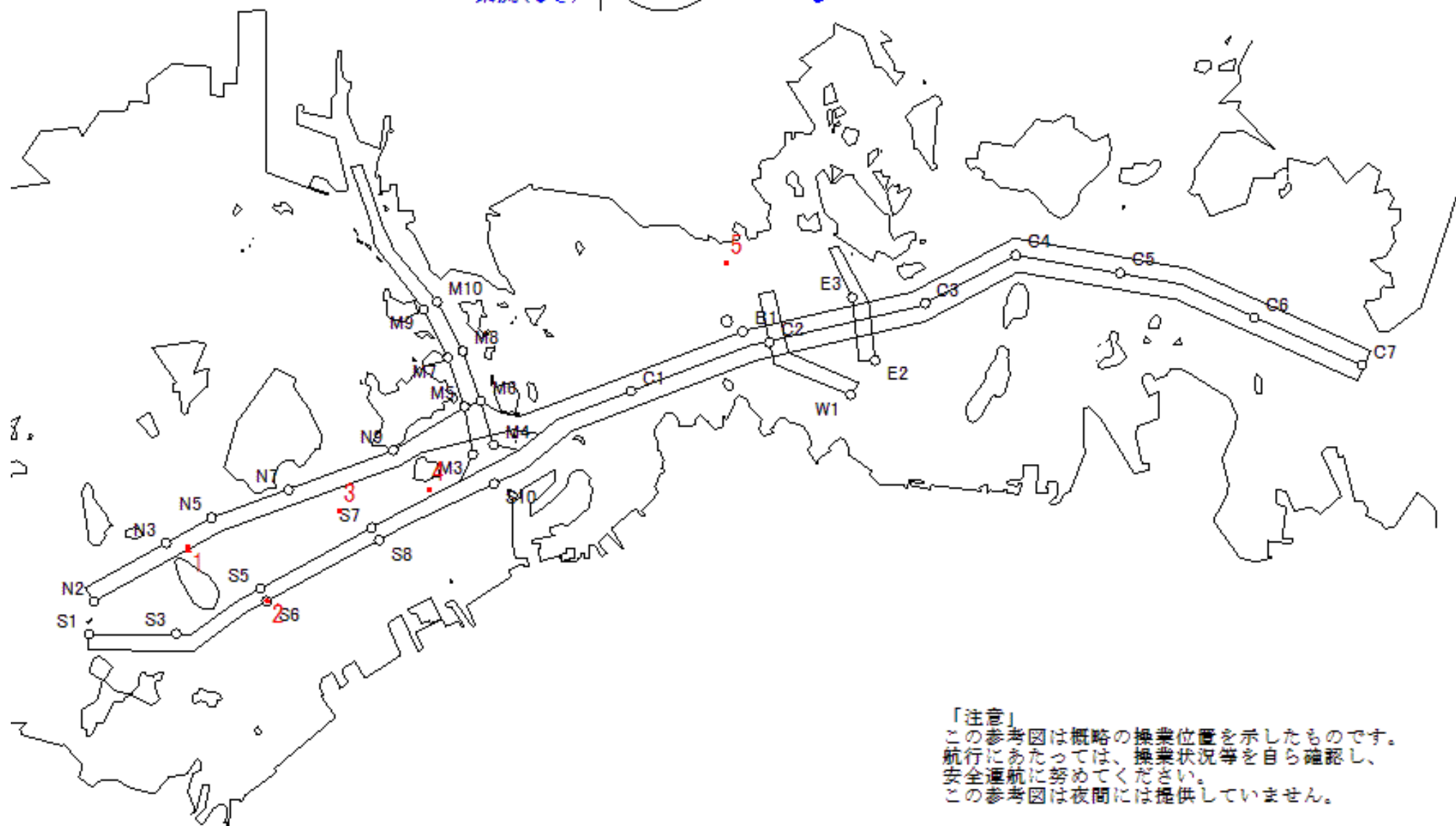


1349

MoonAge  
月齢 24.7



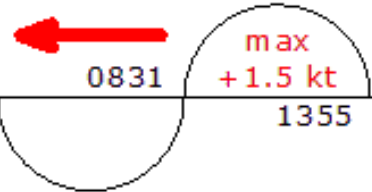
備後瀬戸海上交通センター情報課  
TEL (0877) 49-2222  
<https://www6.kaiho.mlit.go.jp/bisan/>



「注意」  
この参考図は概略の操業位置を示したものです。  
航行にあたっては、操業状況等を自ら確認し、  
安全通航に努めてください。  
この参考図は夜間には提供していません。

Stow-net Fishing operation figure  
 こませ網漁船操業状況参考図  
 令和03年4月3日 0831 ~ 1355

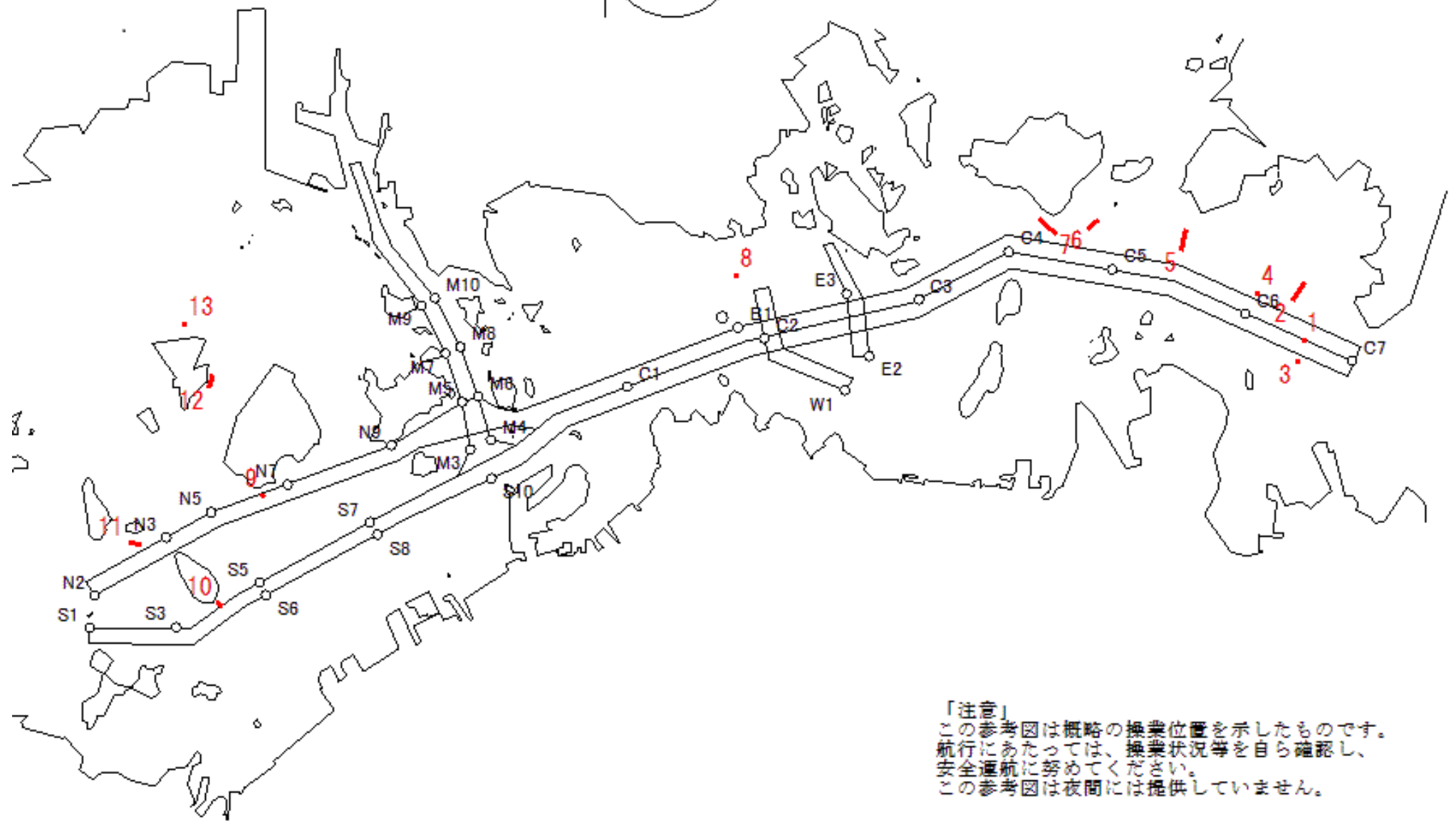
West Curr.  
 西流(みち)



moonAge  
 月齢 20.7



備後瀬戸海上交通センター情報課  
 TEL (0877) 49-2222  
<https://www6.kaiho.mlit.go.jp/bisan/>



「注意」  
 この参考図は概略の操業位置を示したものです。  
 航行にあたっては、操業状況等を自ら確認し、  
 安全通航に努めてください。  
 この参考図は夜間には提供していません。

Stow-net Fishing operation figure  
こませ網漁船操業状況参考図

令和03年4月2日 1317 ~ 1947

East Curr.  
東流(ひき)

1317

max  
-2.2 kt

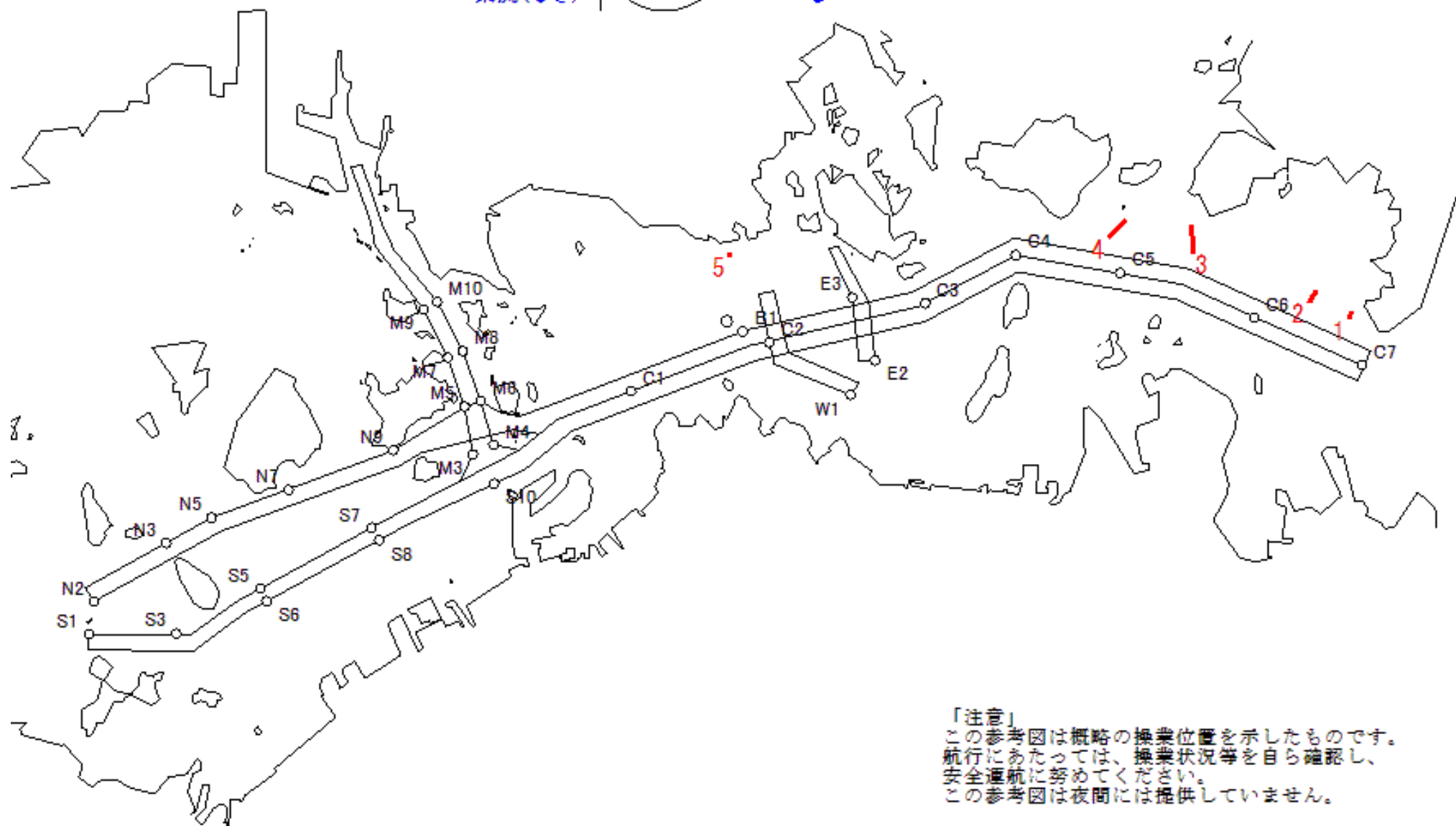
1947



MoonAge  
月齢 19.7



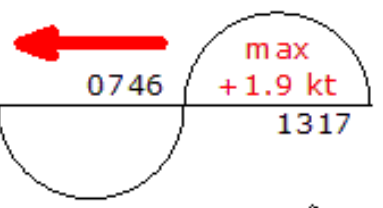
備後瀬戸海上交通センター情報課  
TEL (0877) 49-2222  
<https://www6.kaiho.mlit.go.jp/bisan/>



「注意」  
この参考図は概略の操業位置を示したものです。  
航行にあたっては、操業状況等を自ら確認し、  
安全通航に努めてください。  
この参考図は夜間には提供していません。

Stow-net Fishing operation figure  
 こませ網漁船操業状況参考図  
 令和03年4月2日 0746 ~ 1317

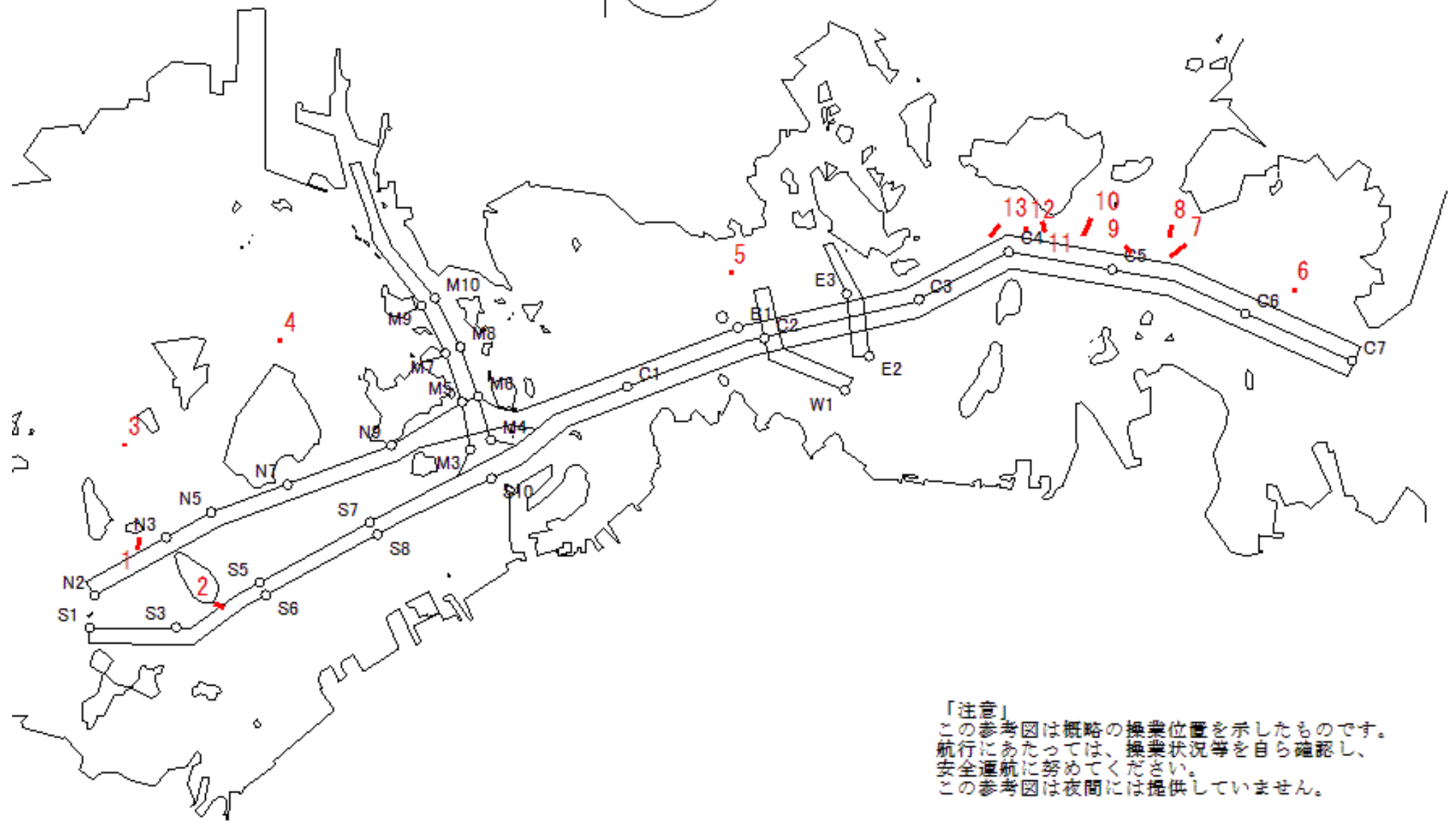
West Curr.  
 西流(みち)



moonAge  
 月齢 19.7



備後瀬戸海上交通センター情報課  
 TEL (0877) 49-2222  
<https://www6.kaiho.mlit.go.jp/bisan/>



「注意」  
 この参考図は概略の操業位置を示したものです。  
 航行にあたっては、操業状況等を自ら確認し、  
 安全通航に努めてください。  
 この参考図は夜間には提供していません。

Stow-net Fishing operation figure  
こませ網漁船操業状況参考図

令和03年4月2日 0130 ~ 0746

East Curr.  
東流(ひき)

0130

max  
-2.1 kt

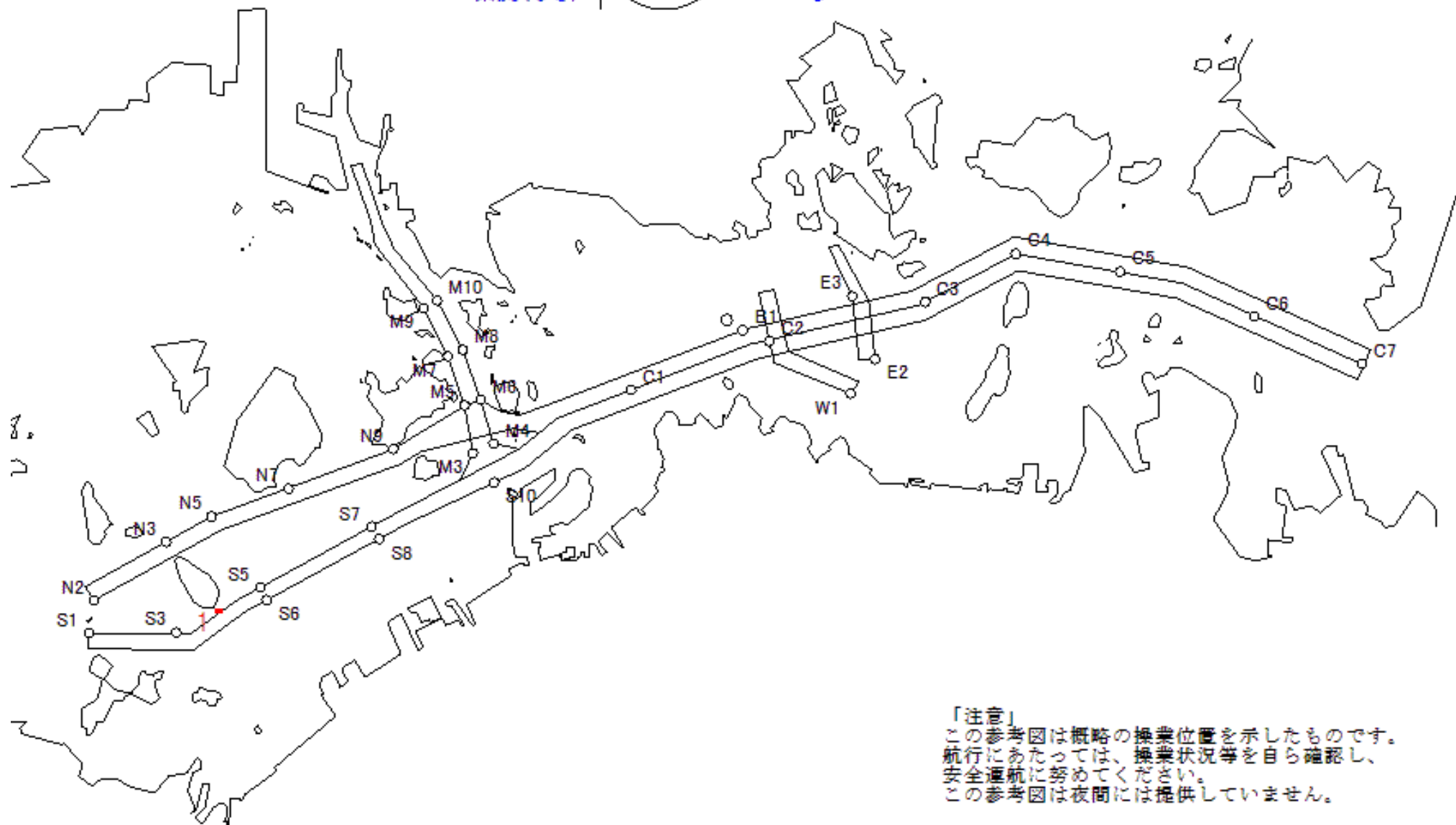
0746



MoonAge  
月齢 19.7



備後瀬戸海上交通センター情報課  
TEL (0877) 49-2222  
<https://www6.kaiho.mlit.go.jp/bisan/>



「注意」  
この参考図は概略の操業位置を示したものです。  
航行にあたっては、操業状況等を自ら確認し、  
安全通航に努めてください。  
この参考図は夜間には提供していません。

Stow-net Fishing operation figure  
こませ網漁船操業状況参考図


令和03年4月1日 1243 ~ 1906

East Curr.  
東流(ひき)

1243

max  
-2.5 kt

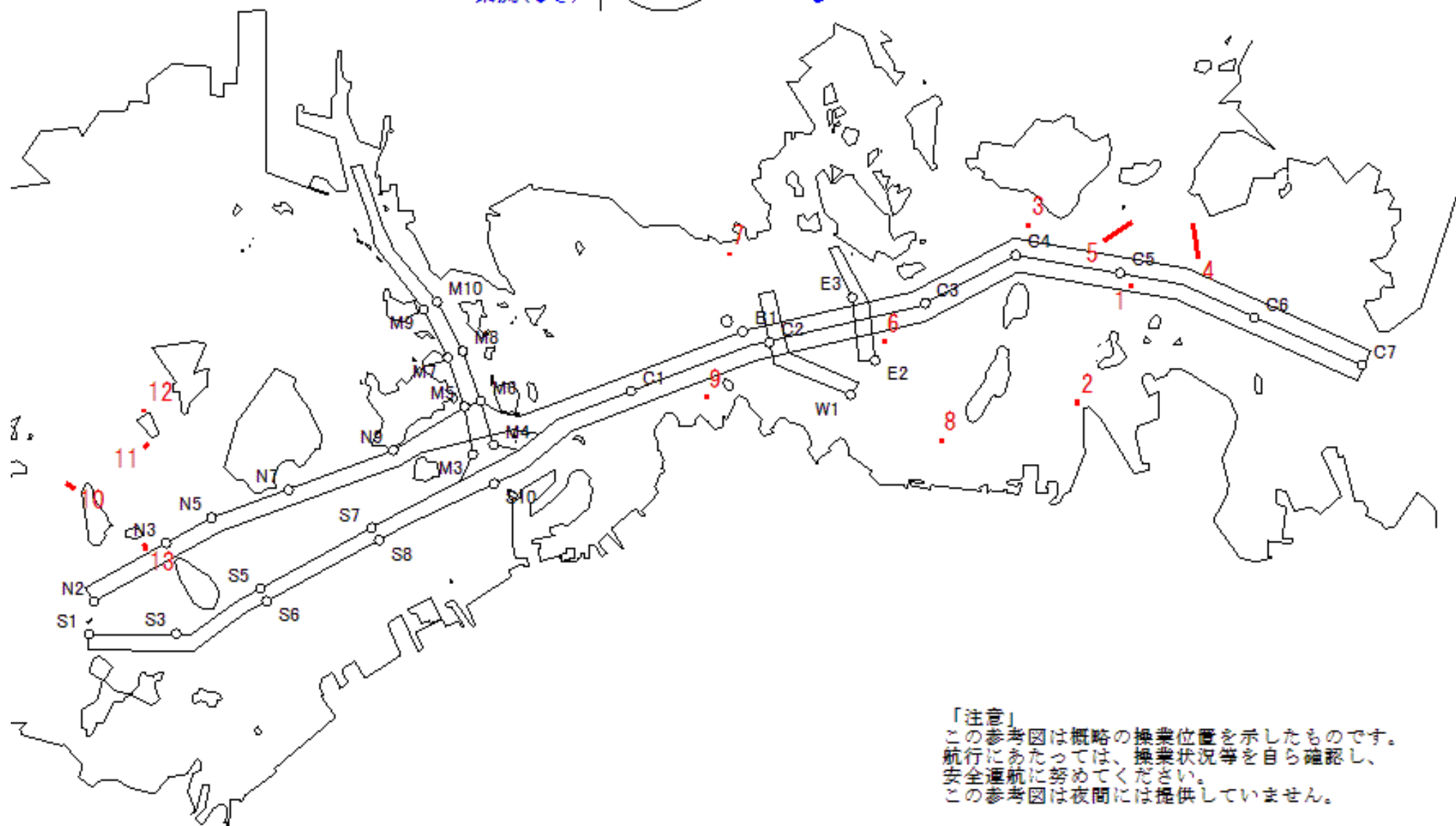
1906



MoonAge  
月齢 18.7



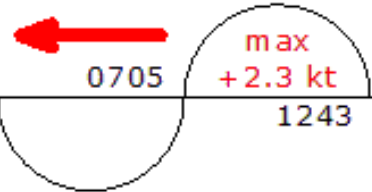
備後瀬戸海上交通センター情報課  
TEL (0877) 49-2222  
<https://www6.kaiho.mlit.go.jp/bisan/>





Stow-net Fishing operation figure  
 こませ網漁船操業状況参考図  
 令和03年4月1日 0705 ~ 1243

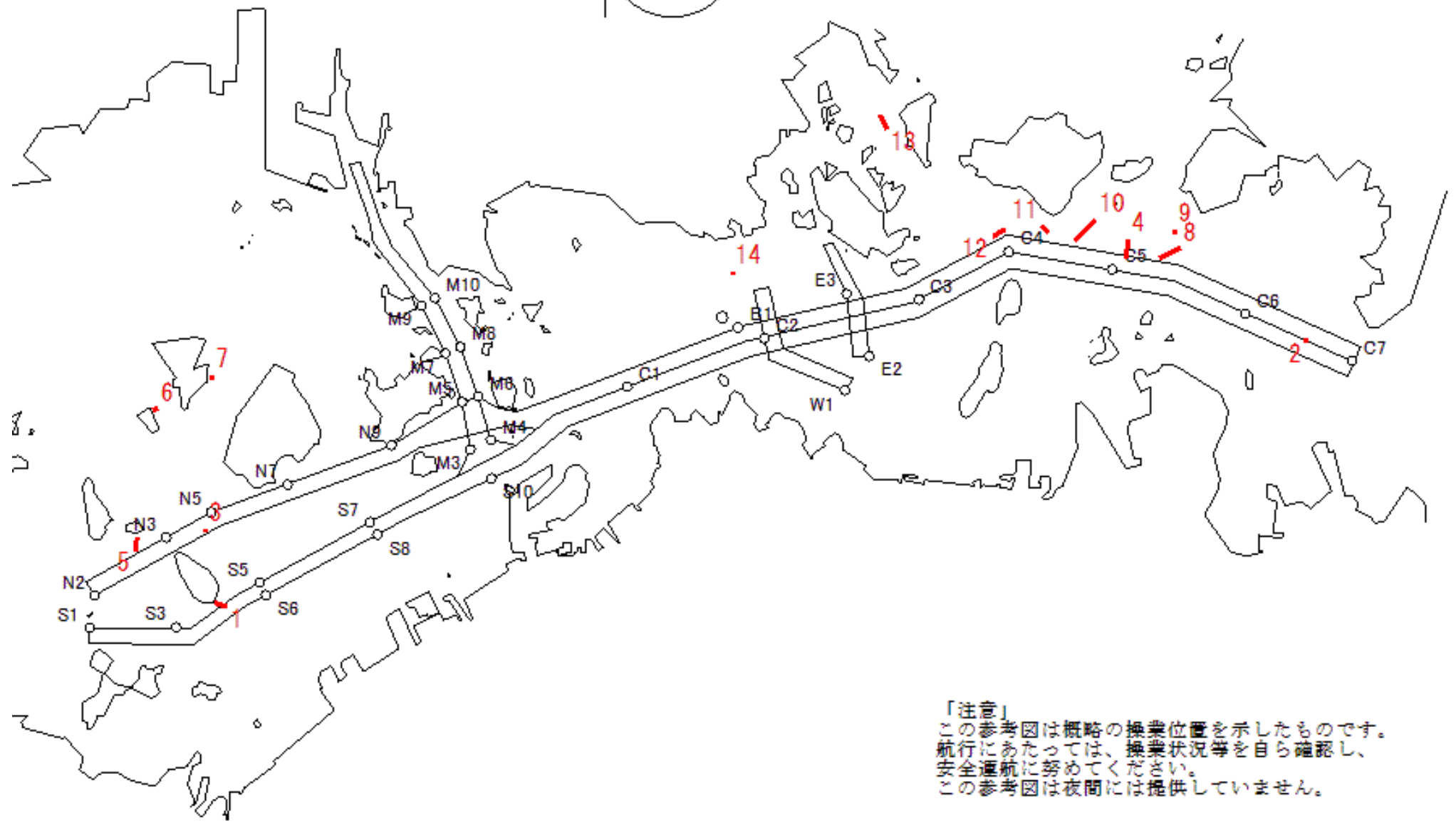
West Curr.  
 西流(みち)



loonAge  
 月齢 18.7



備後瀬戸海上交通センター情報課  
 TEL (0877) 49-2222  
<https://www6.kaiho.mlit.go.jp/bisan/>



「注意」  
 この参考図は概略の操業位置を示したものです。  
 航行にあたっては、操業状況等を自ら確認し、  
 安全通航に努めてください。  
 この参考図は夜間には提供していません。