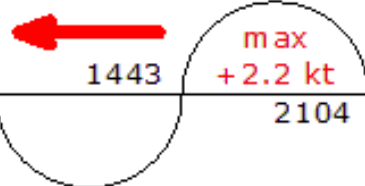


Stow-net Fishing operation figure
 こませ網漁船操業状況参考図
 令和03年6月7日 1443 ~ 2104

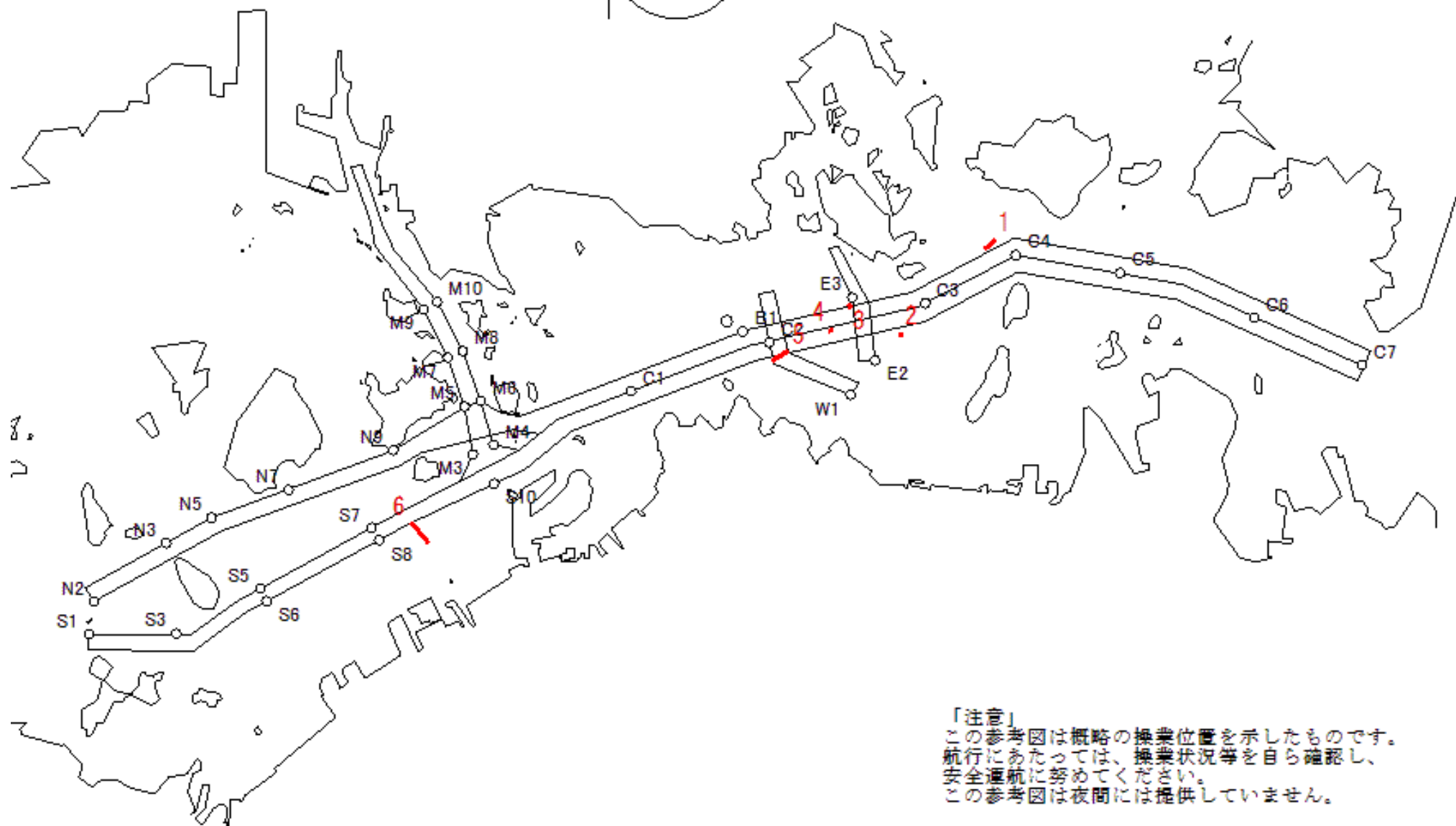
West Curr.
 西流(みち)



moonAge
 月齢 26.3

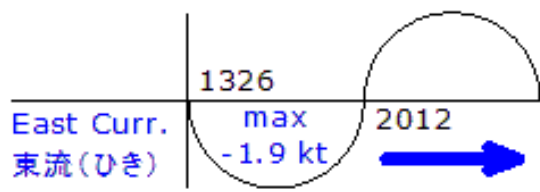


備後瀬戸海上交通センター情報課
 TEL (0877) 49-2222
<https://www6.kaiho.mlit.go.jp/bisan/>



「注意」
 この参考図は概略の操業位置を示したものです。
 航行にあたっては、操業状況等を自ら確認し、
 安全通航に努めてください。
 この参考図は夜間には提供していません。

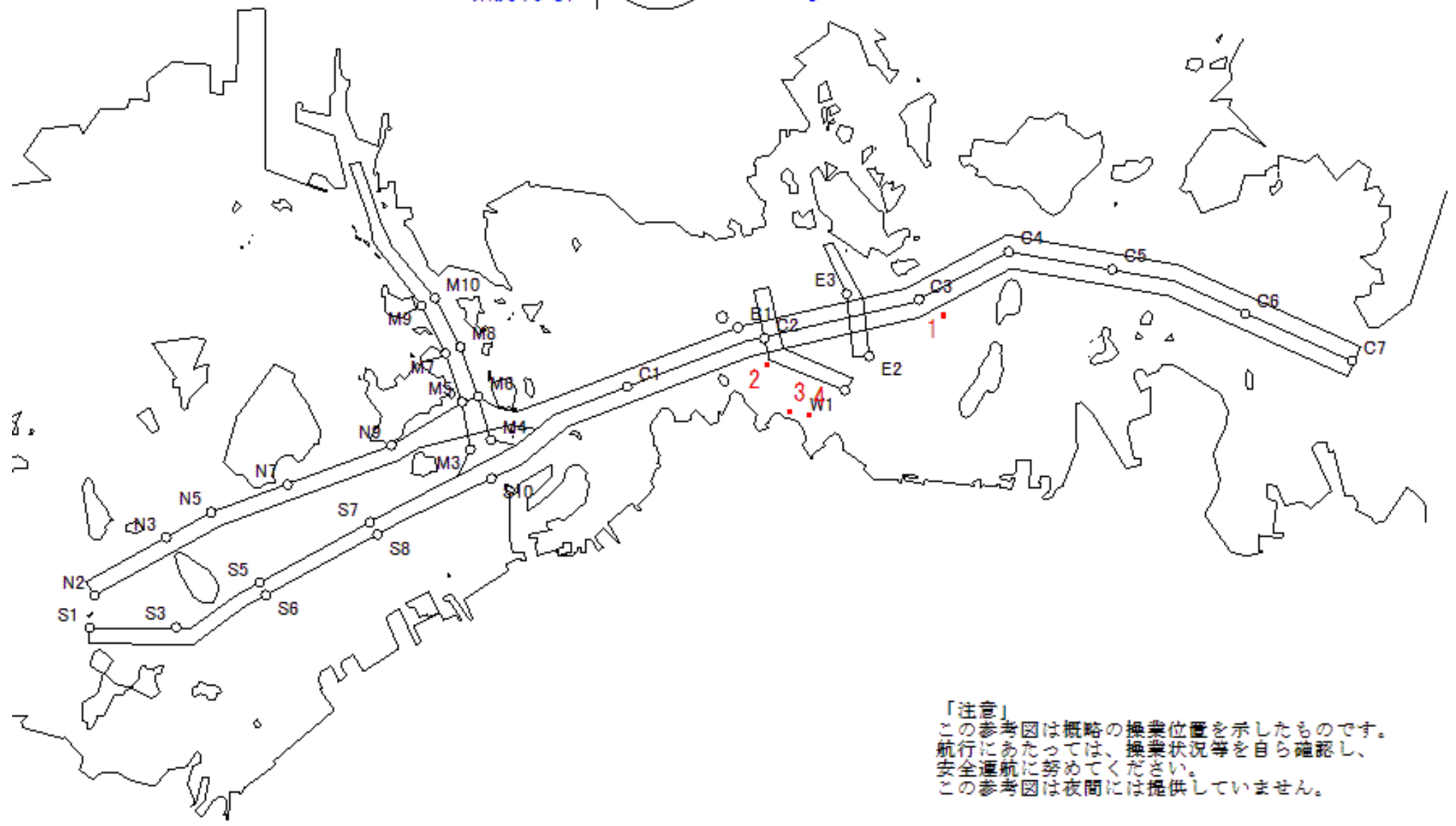
Stow-net Fishing operation figure
 こませ網漁船操業状況参考図
 令和03年5月31日 1326 ~ 2012



MoonAge
月齢 19.3



備後瀬戸海上交通センター情報課
 TEL (0877) 49-2222
<https://www6.kaiho.mlit.go.jp/bisan/>



「注意」
 この参考図は概略の操業位置を示したものです。
 航行にあたっては、操業状況等を自ら確認し、
 安全通航に努めてください。
 この参考図は夜間には提供していません。

Stow-net Fishing operation figure
 こませ網漁船操業状況参考図
 令和03年5月31日 0820 ~ 1326

West Curr.
 西流(みち)



0820

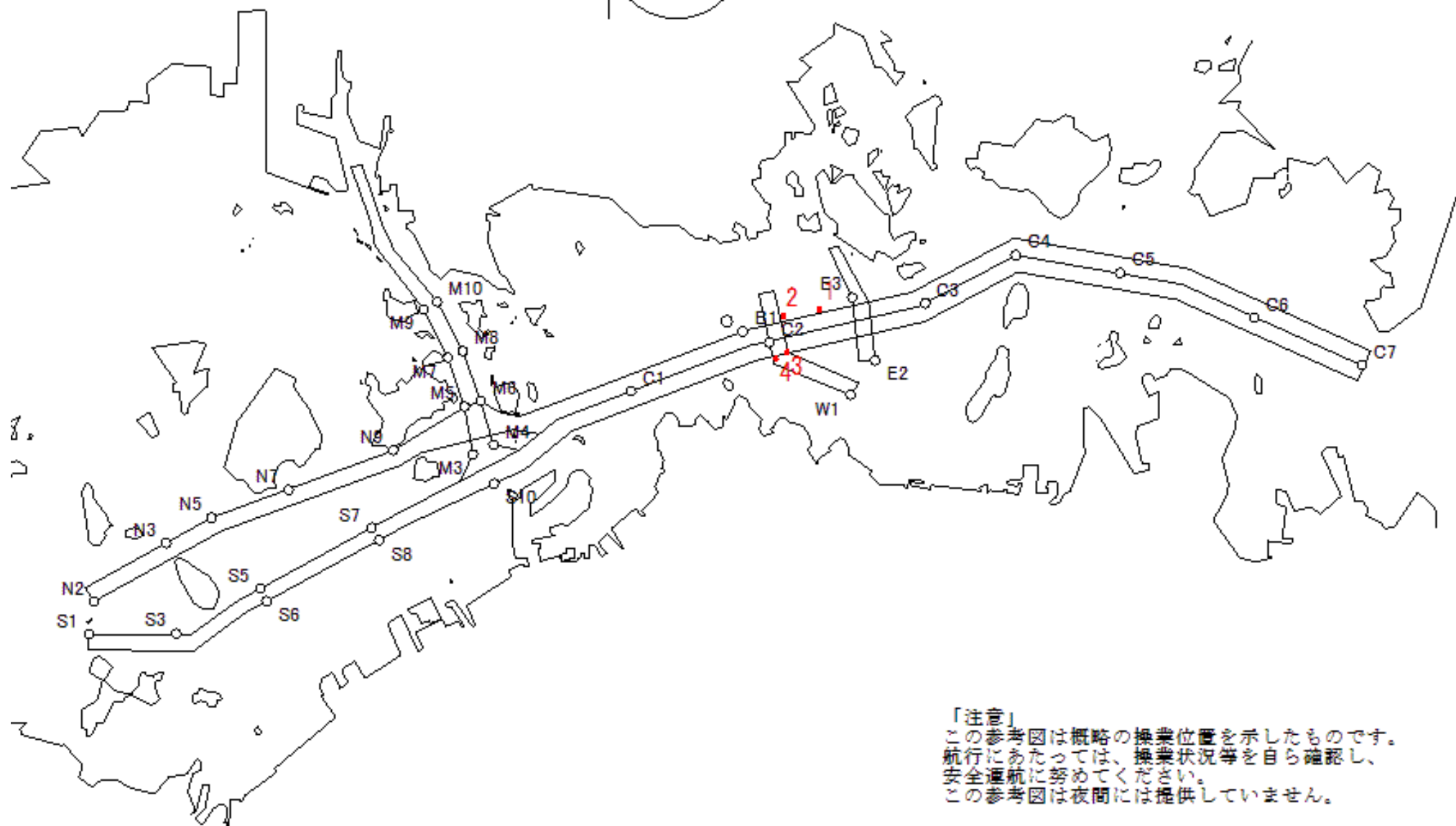
max
 +1.5 kt

1326

moonAge
 月齢 19.3



備後瀬戸海上交通センター情報課
 TEL (0877) 49-2222
<https://www6.kaiho.mlit.go.jp/bisan/>



「注意」
 この参考図は概略の操業位置を示したものです。
 航行にあたっては、操業状況等を自ら確認し、
 安全通航に努めてください。
 この参考図は夜間には提供していません。

Stow-net Fishing operation figure
こませ網漁船操業状況参考図

令和03年5月31日 0201 ~ 0820

East Curr.
東流(ひき)

0201

max
-1.6 kt

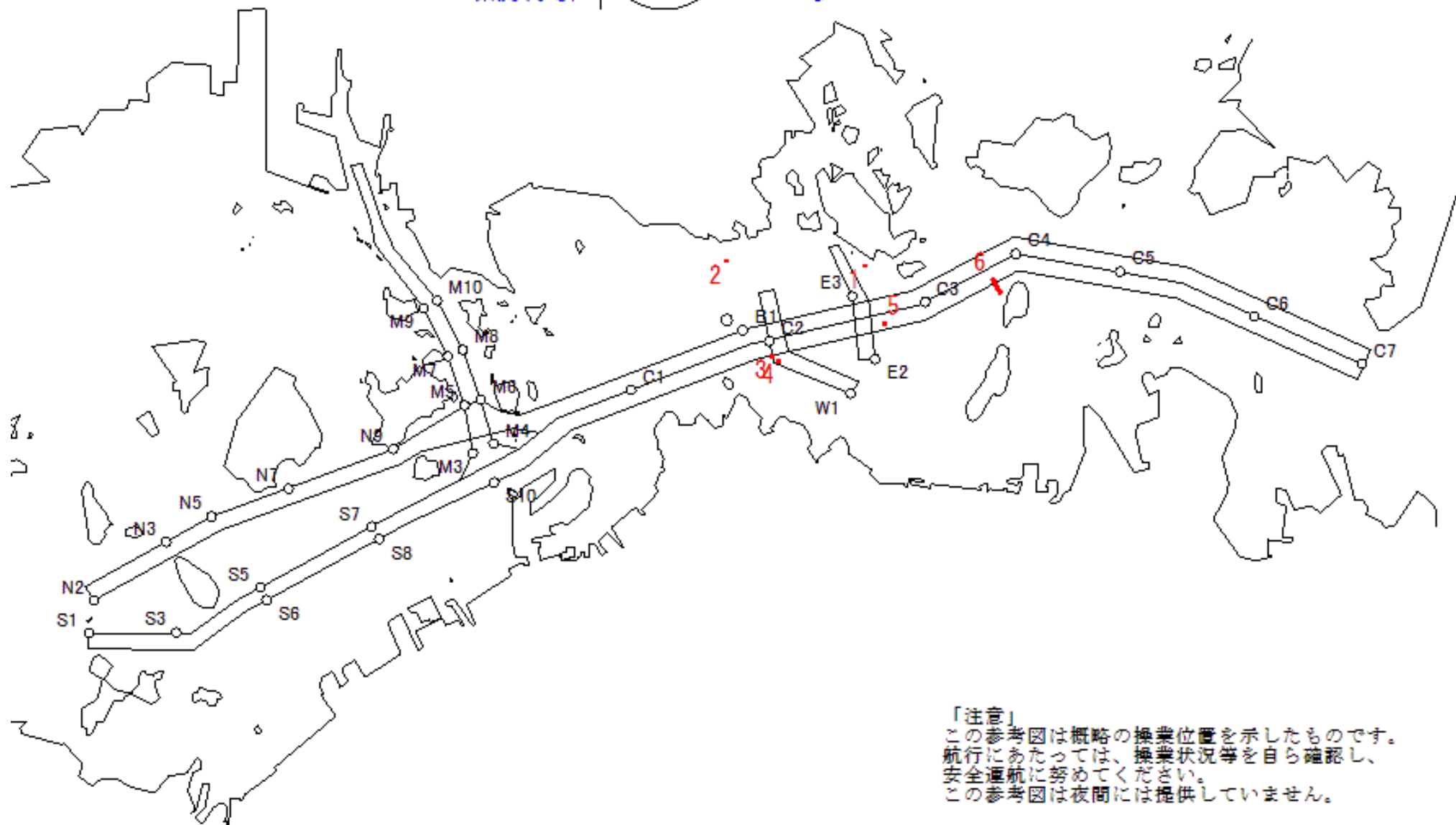
0820



MoonAge
月齢 19.3



備後瀬戸海上交通センター情報課
TEL (0877) 49-2222
<https://www6.kaiho.mlit.go.jp/bisan/>



「注意」
この参考図は概略の操業位置を示したものです。
航行にあたっては、操業状況等を自ら確認し、
安全通航に努めてください。
この参考図は夜間には提供していません。

Stow-net Fishing operation figure
こませ網漁船操業状況参考図

令和03年5月30日 0114 ~ 0732

East Curr.
東流(ひき)

0114

max
-1.8 kt

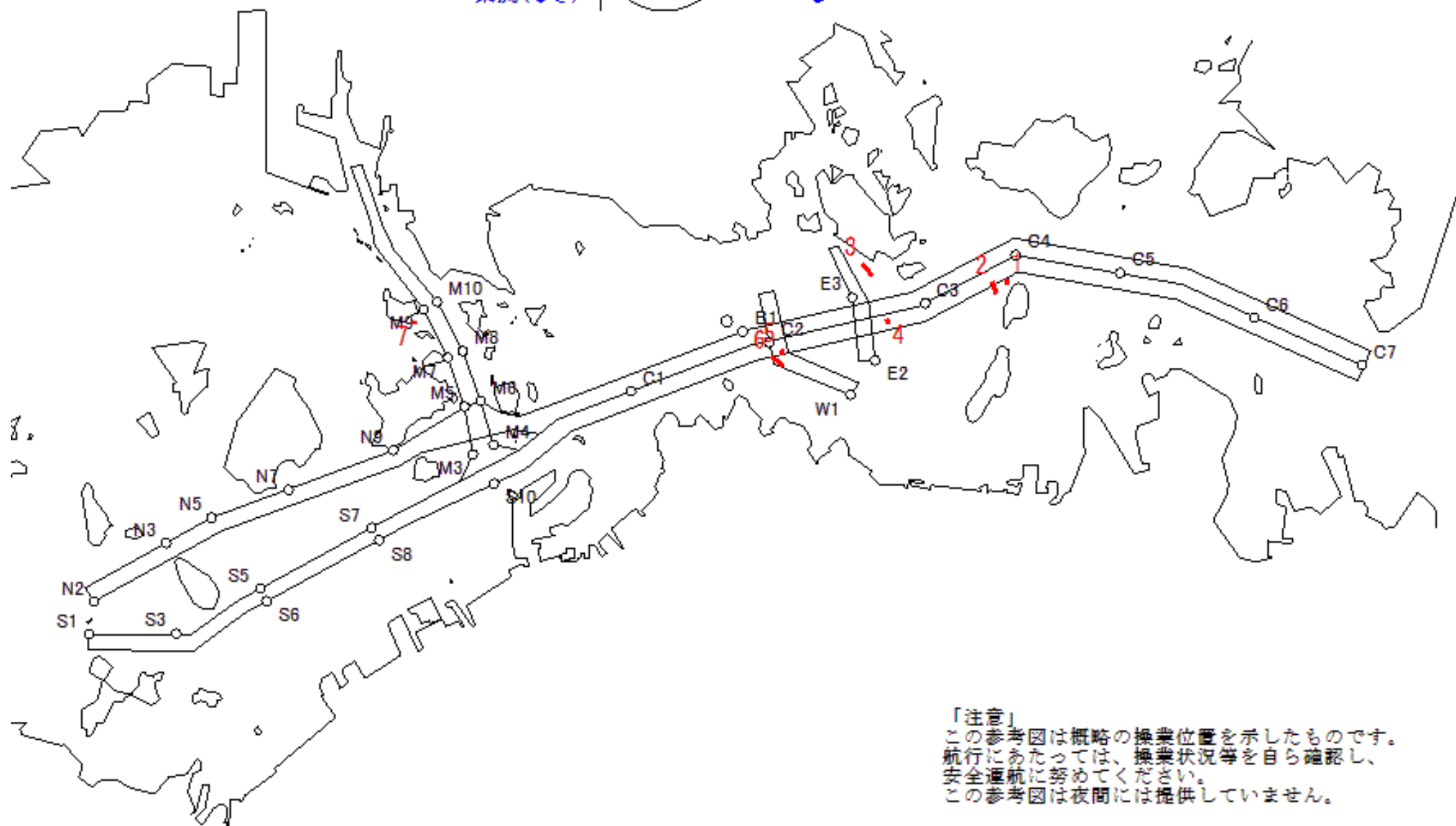
0732



MoonAge
月齢 18.3

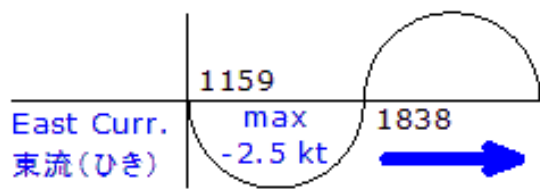


備後瀬戸海上交通センター情報課
TEL (0877) 49-2222
<https://www6.kaiho.mlit.go.jp/bisan/>



「注意」
この参考図は概略の操業位置を示したものです。
航行にあたっては、操業状況等を自ら確認し、
安全通航に努めてください。
この参考図は夜間には提供していません。

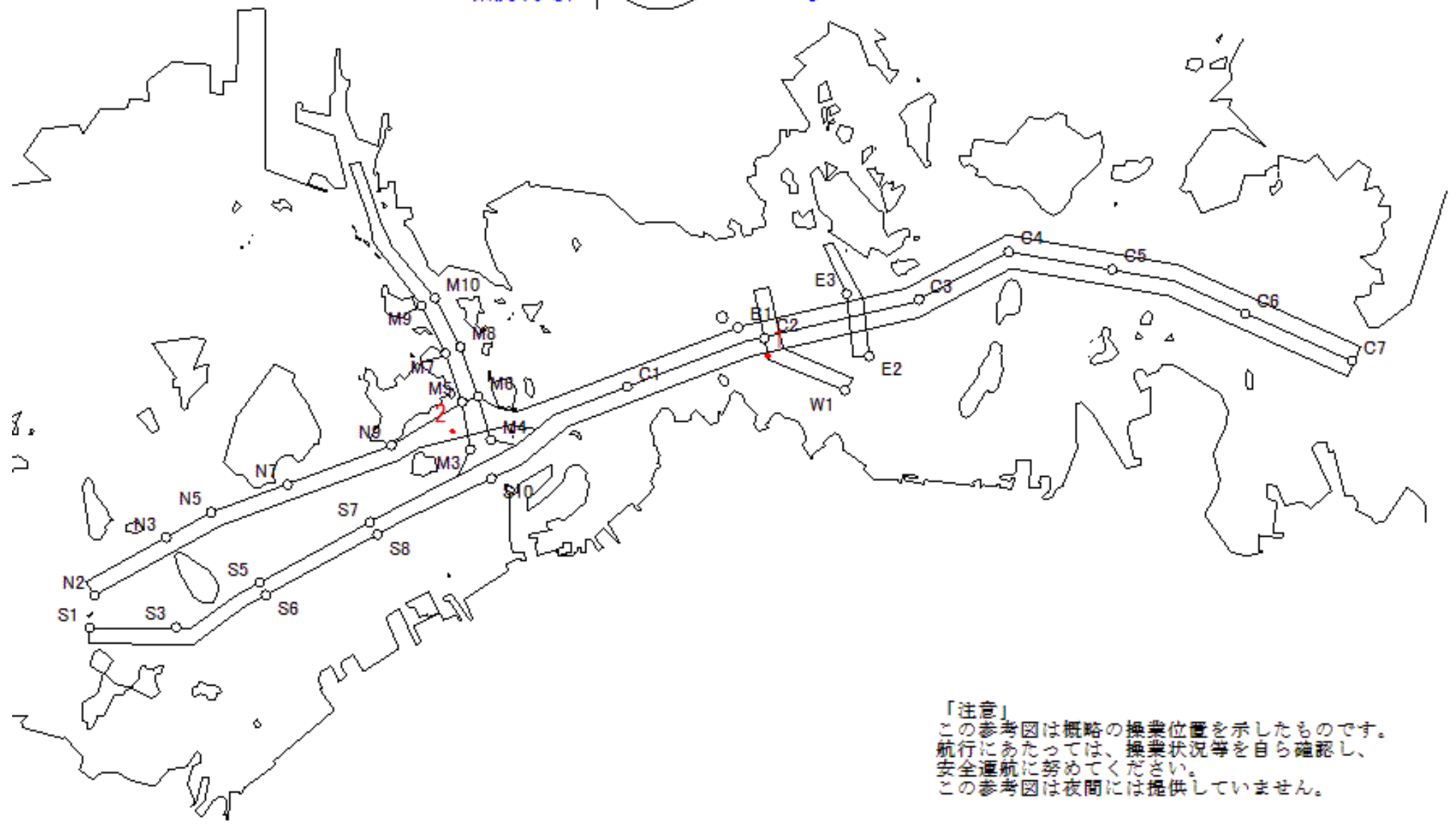
Stow-net Fishing operation figure
 こませ網漁船操業状況参考図
 令和03年5月29日 1159 ~ 1838



MoonAge
月齢 17.3



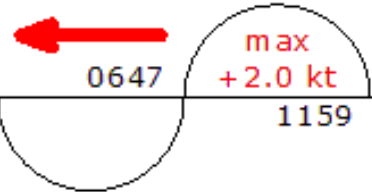
備後瀬戸海上交通センター情報課
 TEL (0877) 49-2222
<https://www6.kaiho.mlit.go.jp/bisan/>



「注意」
 この参考図は概略の操業位置を示したものです。
 航行にあたっては、操業状況等を自ら確認し、
 安全通航に努めてください。
 この参考図は夜間には提供していません。

Stow-net Fishing operation figure
 こませ網漁船操業状況参考図
 令和03年5月29日 0647 ~ 1159

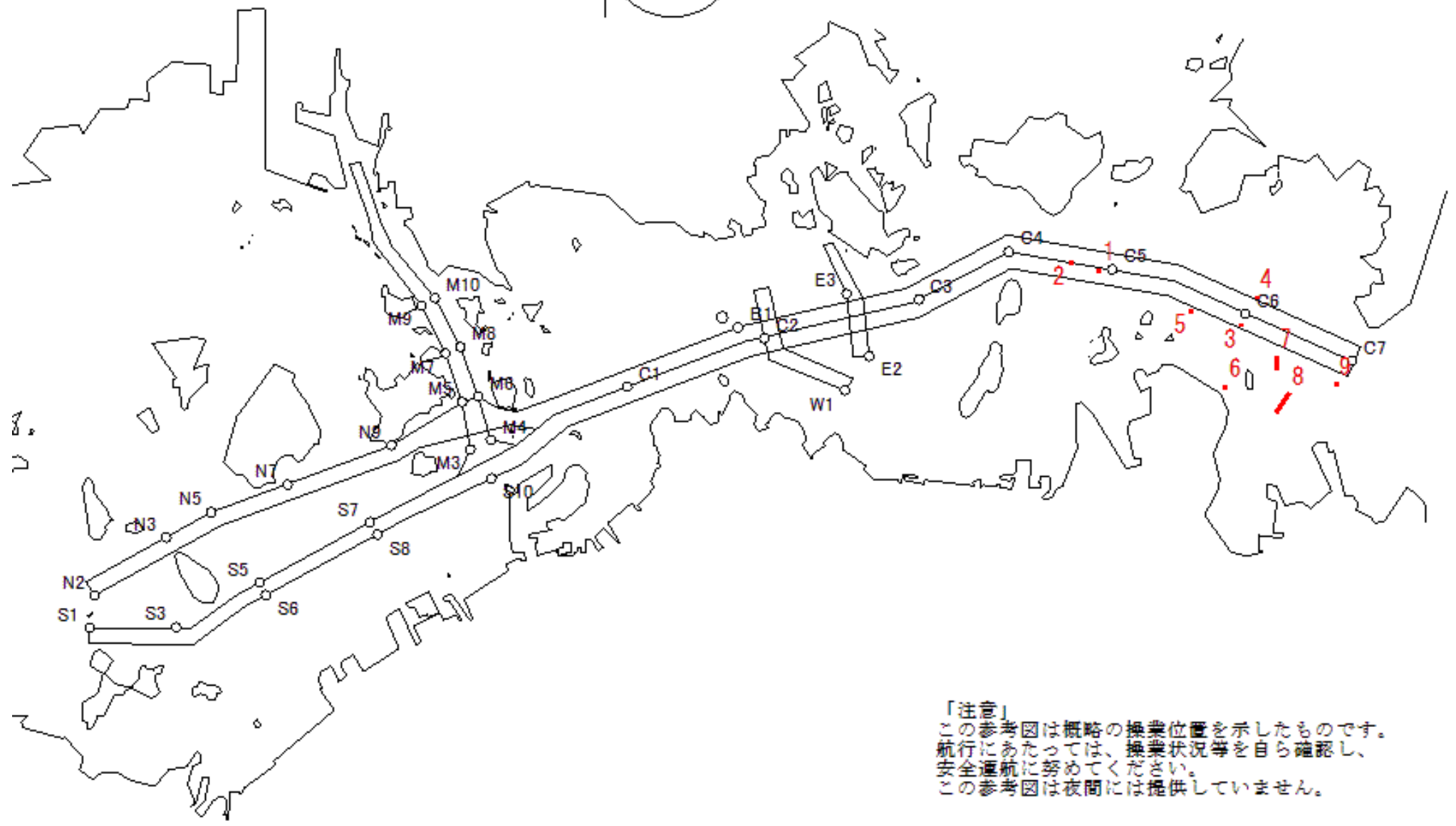
West Curr.
 西流(みち)



moonAge
 月齢 17.3



備後瀬戸海上交通センター情報課
 TEL (0877) 49-2222
<https://www6.kaiho.mlit.go.jp/bisan/>



「注意」
 この参考図は概略の操業位置を示したものです。
 航行にあたっては、操業状況等を自ら確認し、
 安全通航に努めてください。
 この参考図は夜間には提供していません。

Stow-net Fishing operation figure
こませ網漁船操業状況参考図

令和03年5月29日 0028 ~ 0647

East Curr.
東流(ひき)

0028

max
-2.1 kt

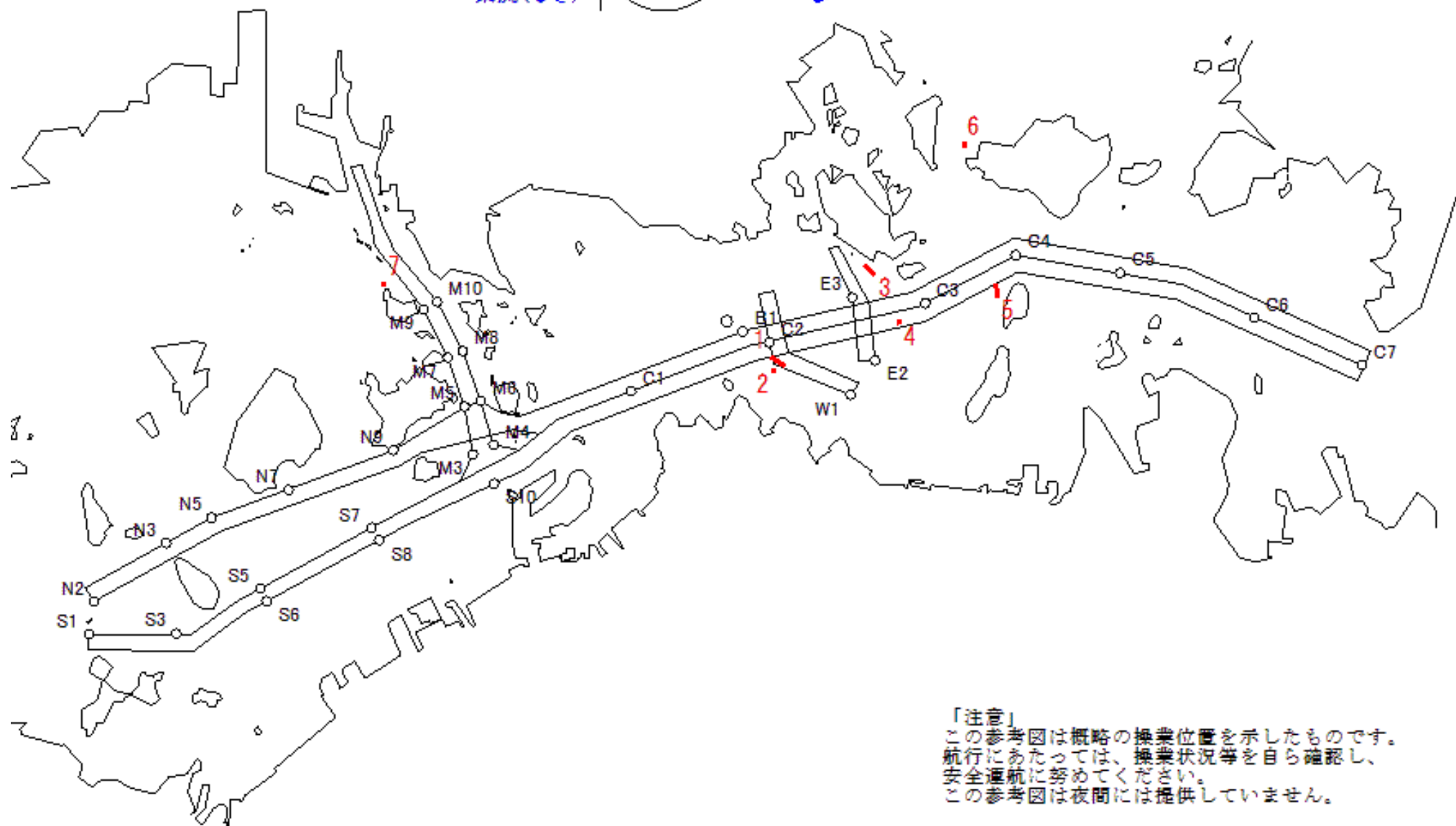
0647



MoonAge
月齢 17.3



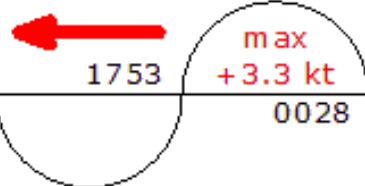
備後瀬戸海上交通センター情報課
TEL (0877) 49-2222
<https://www6.kaiho.mlit.go.jp/bisan/>



「注意」
この参考図は概略の操業位置を示したものです。
航行にあたっては、操業状況等を自ら確認し、
安全通航に努めてください。
この参考図は夜間には提供していません。

Stow-net Fishing operation figure
 こませ網漁船操業状況参考図
 令和03年5月28日 1753 ~ 0028

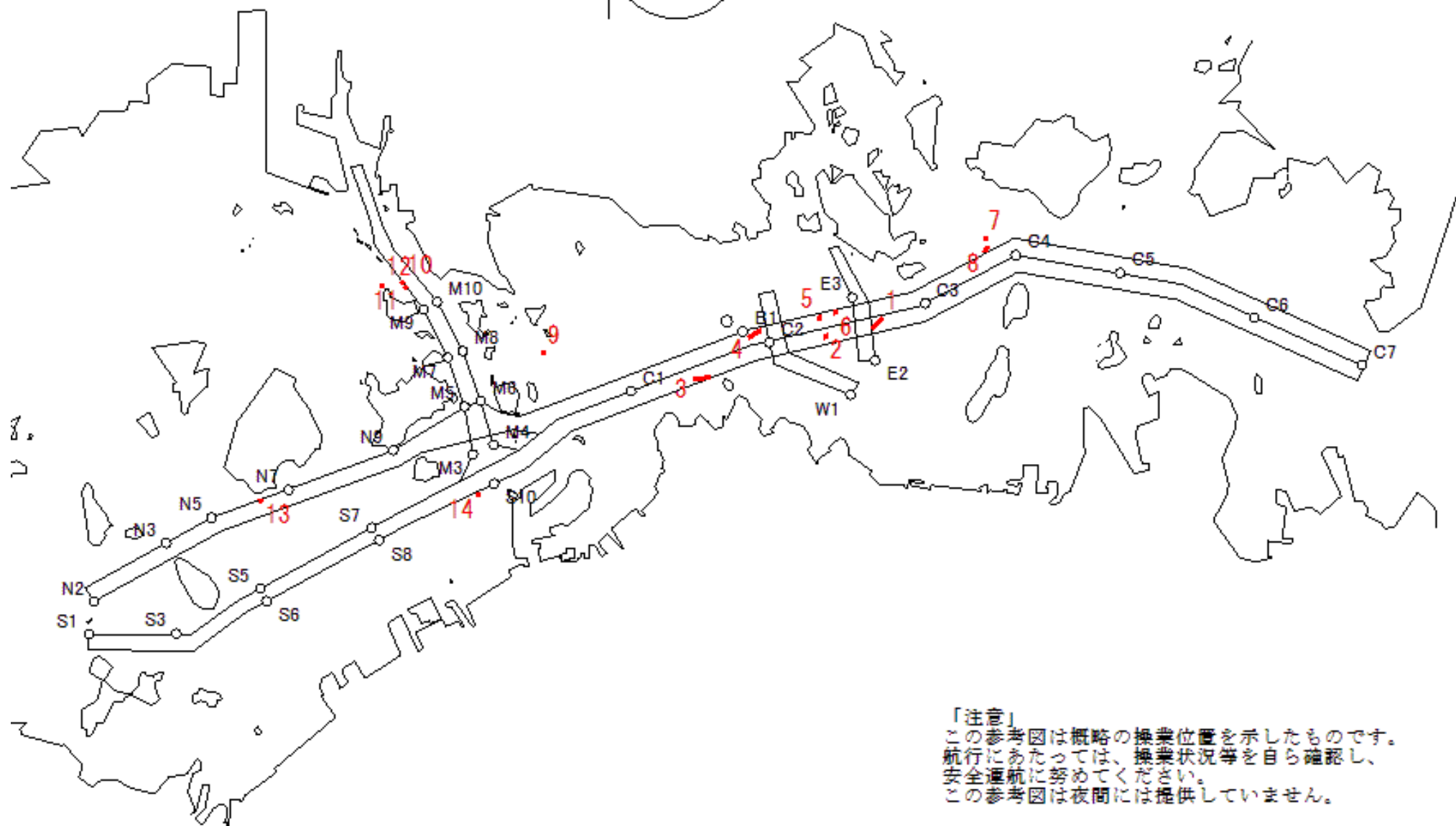
West Curr.
 西流(みち)



moonAge
 月齢 16.3



備後瀬戸海上交通センター情報課
 TEL (0877) 49-2222
<https://www6.kaiho.mlit.go.jp/bisan/>



「注意」
 この参考図は概略の操業位置を示したものです。
 航行にあたっては、操業状況等を自ら確認し、
 安全通航に努めてください。
 この参考図は夜間には提供していません。

Stow-net Fishing operation figure
こませ網漁船操業状況参考図

令和03年5月28日 1118 ~ 1753

East Curr.
東流(ひき)

1118

max
-2.7 kt

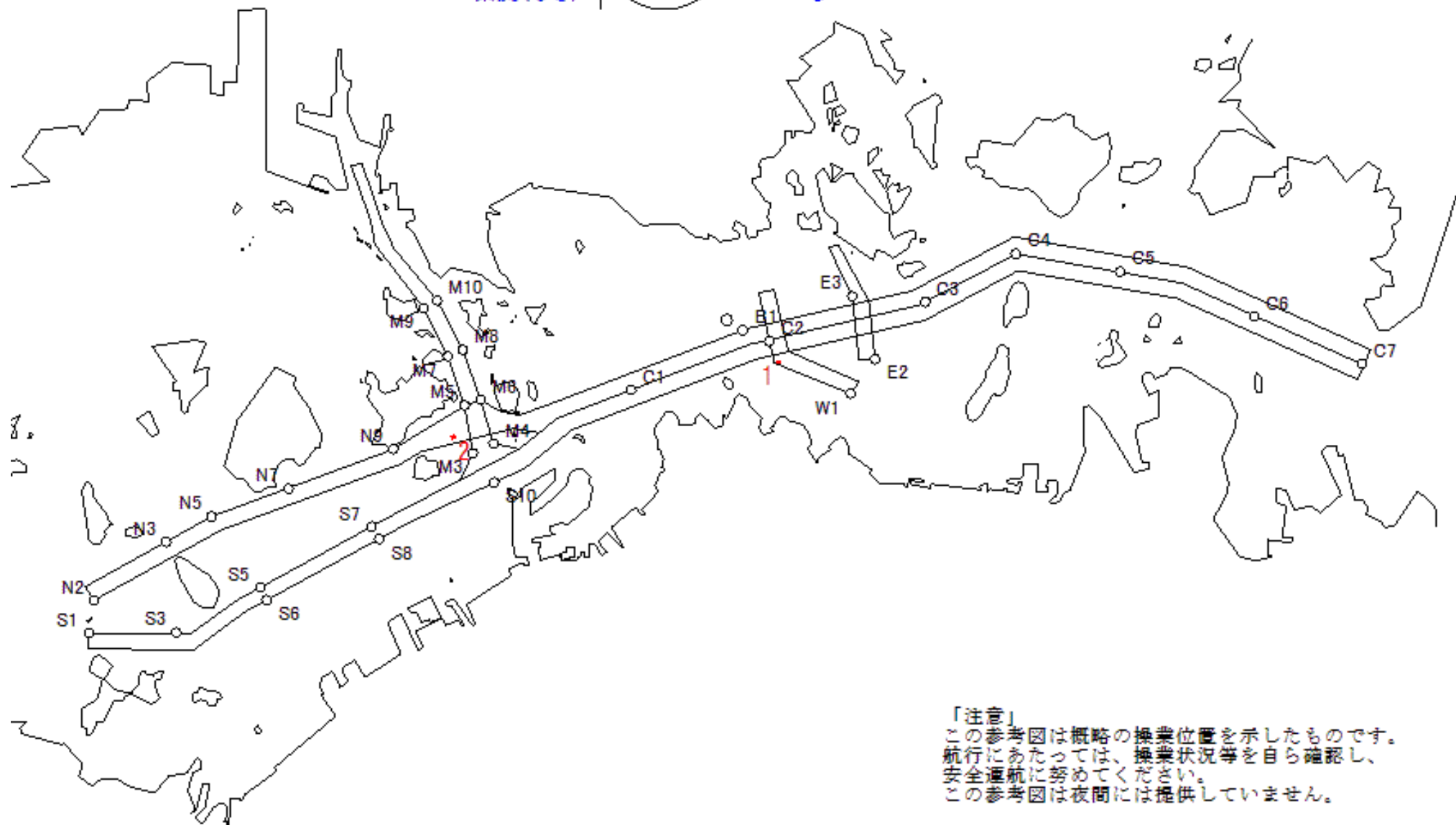
1753



MoonAge
月齢 16.3



備後瀬戸海上交通センター情報課
TEL (0877) 49-2222
<https://www6.kaiho.mlit.go.jp/bisan/>



「注意」
この参考図は概略の操業位置を示したものです。
航行にあたっては、操業状況等を自ら確認し、
安全通航に努めてください。
この参考図は夜間には提供していません。

Stow-net Fishing operation figure
こませ網漁船操業状況参考図

令和03年5月27日 2341 ~ 0601

East Curr.
東流(ひき)

2341

max
-2.3 kt

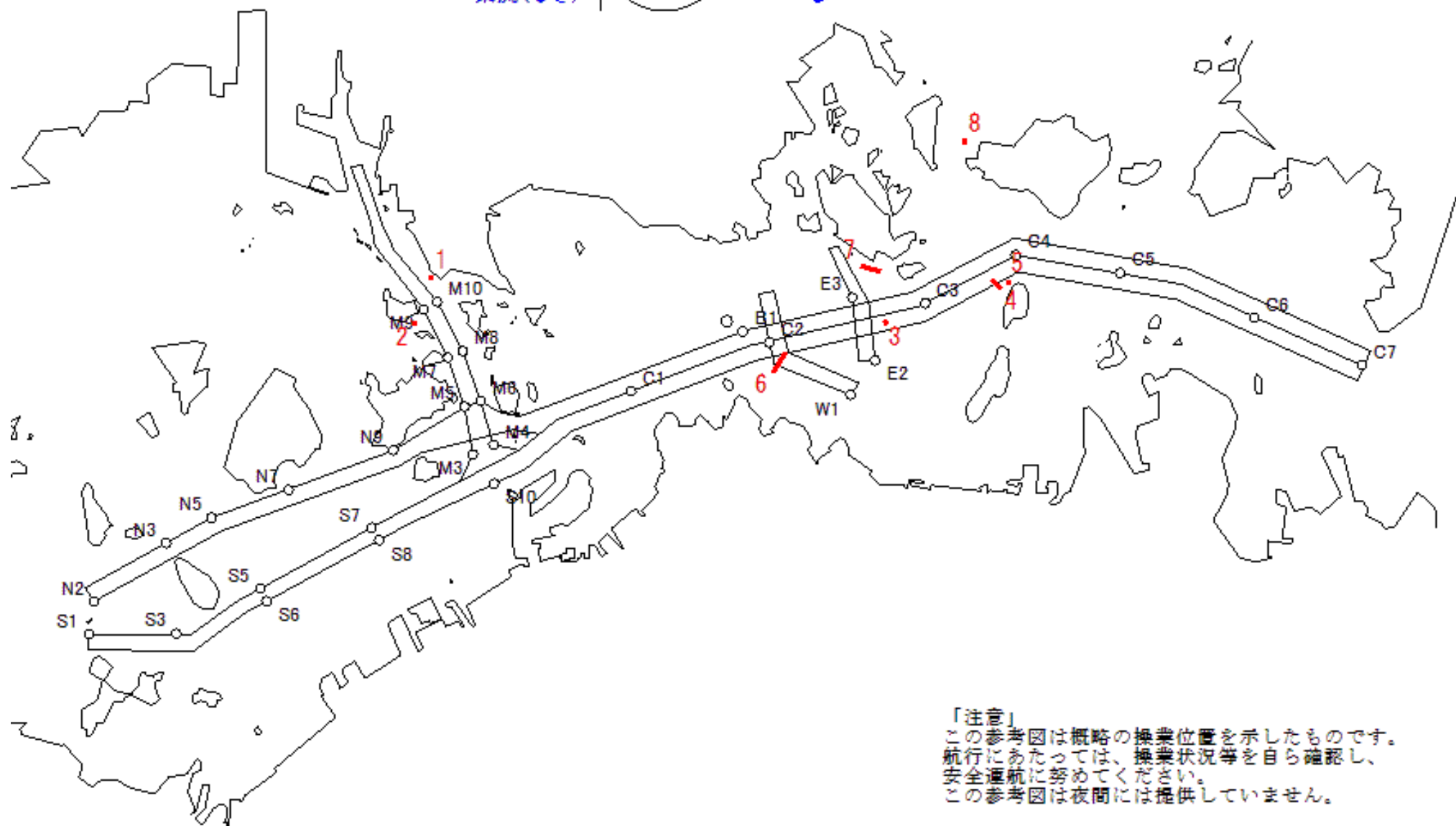
0601



MoonAge
月齢 15.3



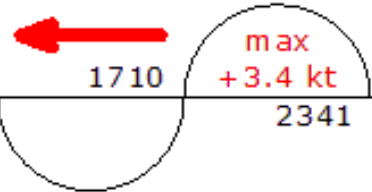
備後瀬戸海上交通センター情報課
TEL (0877) 49-2222
<https://www6.kaiho.mlit.go.jp/bisan/>



「注意」
この参考図は概略の操業位置を示したものです。
航行にあたっては、操業状況等を自ら確認し、
安全通航に努めてください。
この参考図は夜間には提供していません。

Stow-net Fishing operation figure
 こませ網漁船操業状況参考図
 令和03年5月27日 1710 ~ 2341

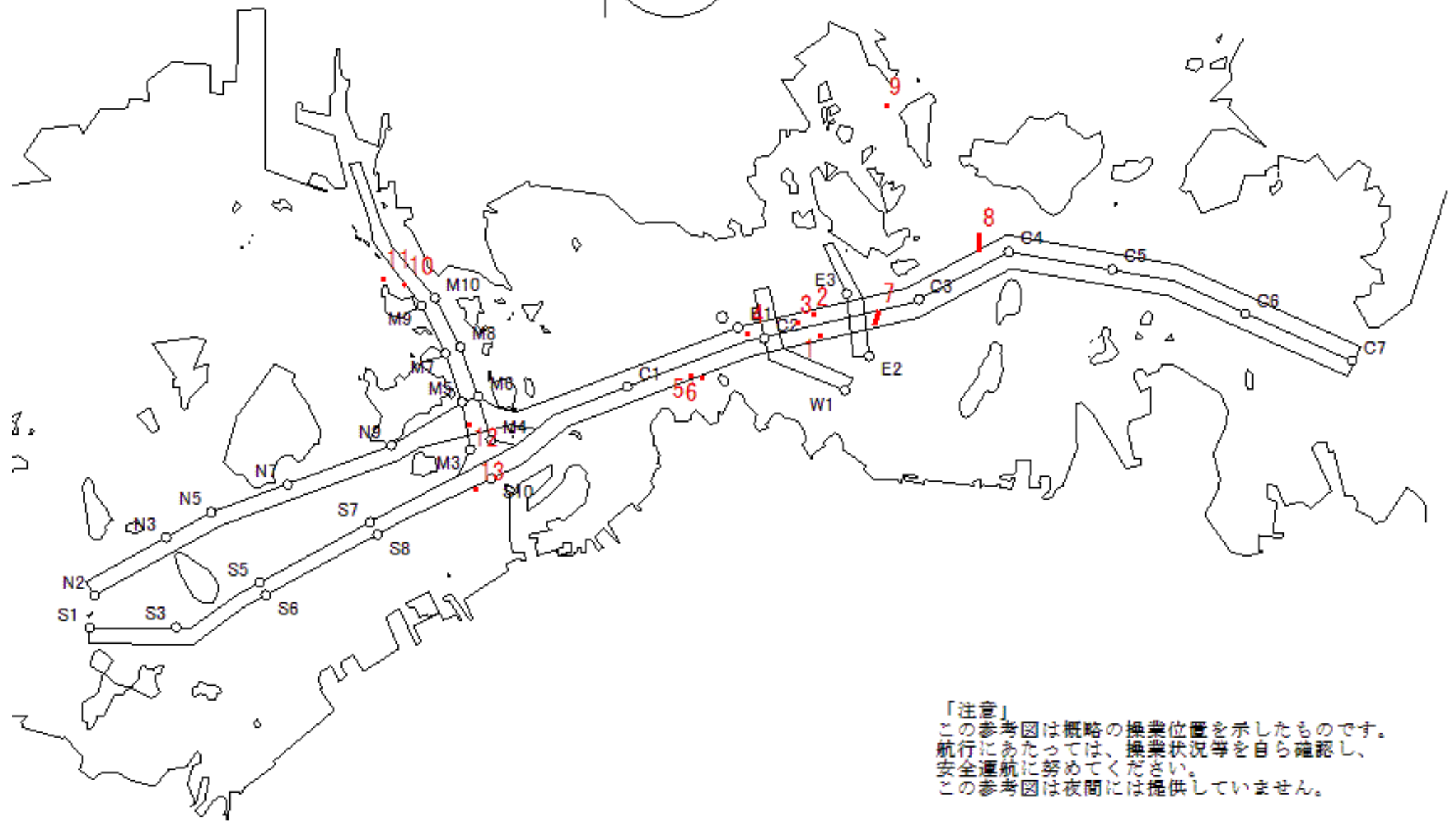
West Curr.
 西流(みち)



loonAge
 月齢 15.3



備後瀬戸海上交通センター情報課
 TEL (0877) 49-2222
<https://www6.kaiho.mlit.go.jp/bisan/>



「注意」
 この参考図は概略の操業位置を示したものです。
 航行にあたっては、操業状況等を自ら確認し、
 安全通航に努めてください。
 この参考図は夜間には提供していません。

Stow-net Fishing operation figure
こませ網漁船操業状況参考図

令和03年5月27日 1038 ~ 1710

East Curr.
東流(ひき)

1038

max
-2.8 kt

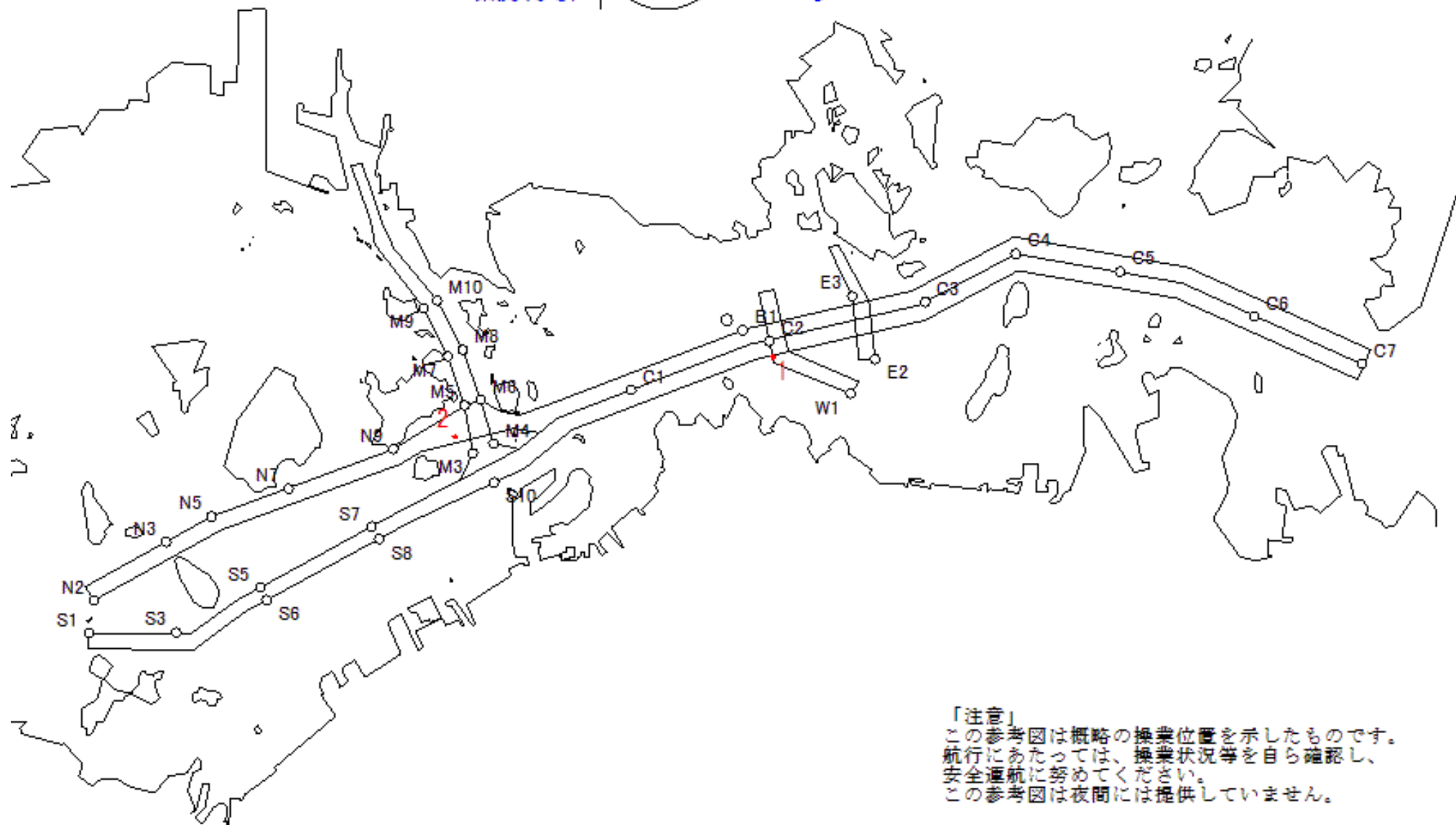
1710



MoonAge
月齢 15.3



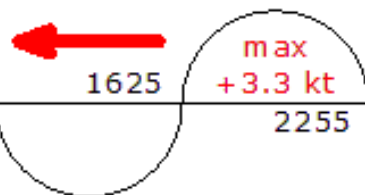
備後瀬戸海上交通センター情報課
TEL (0877) 49-2222
<https://www6.kaiho.mlit.go.jp/bisan/>



「注意」
この参考図は概略の操業位置を示したものです。
航行にあたっては、操業状況等を自ら確認し、
安全通航に努めてください。
この参考図は夜間には提供していません。

Stow-net Fishing operation figure
 こませ網漁船操業状況参考図
 令和03年5月26日 1625 ~ 2255

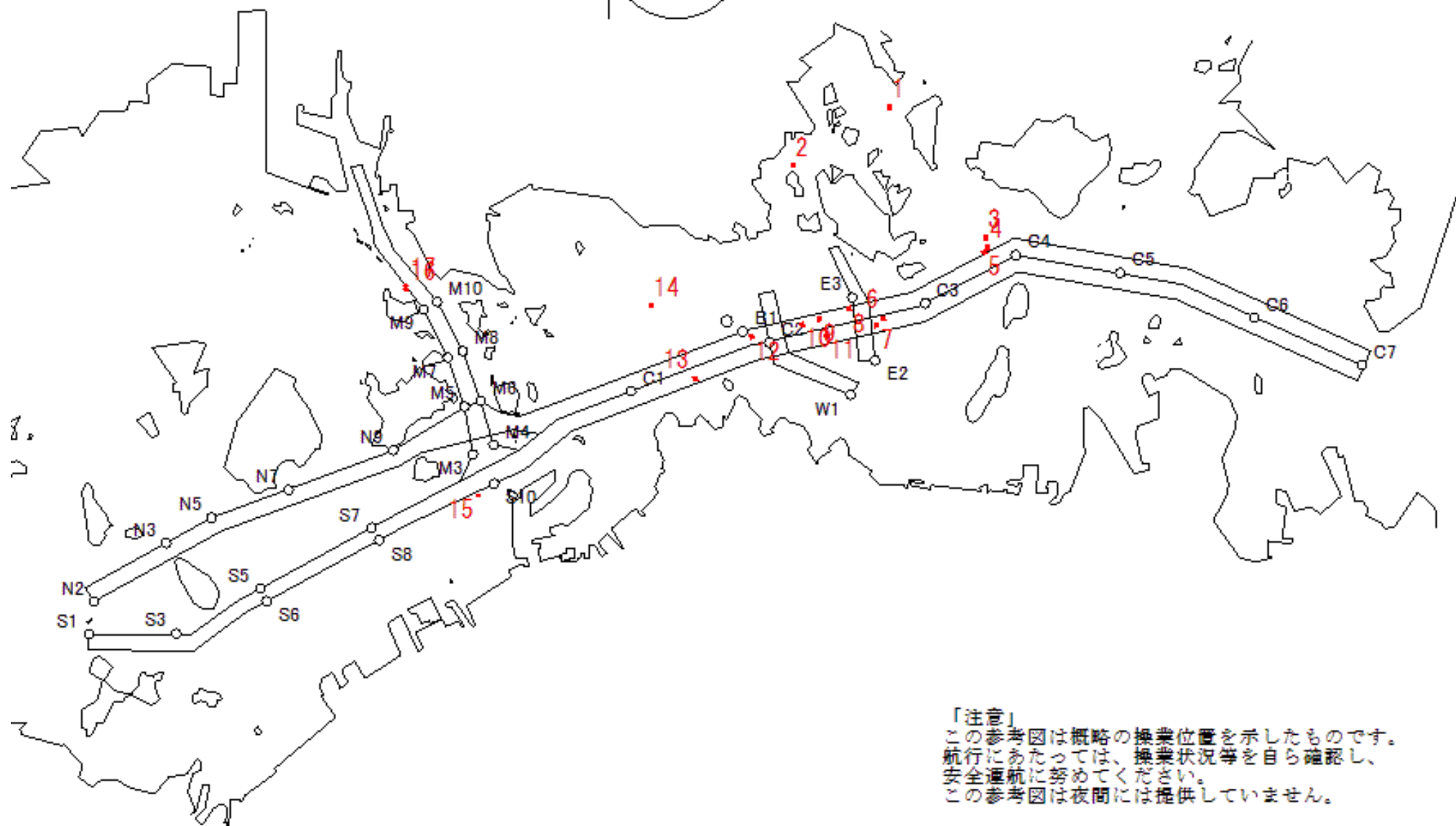
West Curr.
 西流(みち)



moonAge
 月齢 14.3



備後瀬戸海上交通センター情報課
 TEL (0877) 49-2222
<https://www6.kaiho.mlit.go.jp/bisan/>



「注意」
 この参考図は概略の操業位置を示したものです。
 航行にあたっては、操業状況等を自ら確認し、
 安全通航に努めてください。
 この参考図は夜間には提供していません。

Stow-net Fishing operation figure
こませ網漁船操業状況参考図

令和03年5月26日 0958 ~ 1625

East Curr.
東流(ひき)

0958

max
-2.7 kt

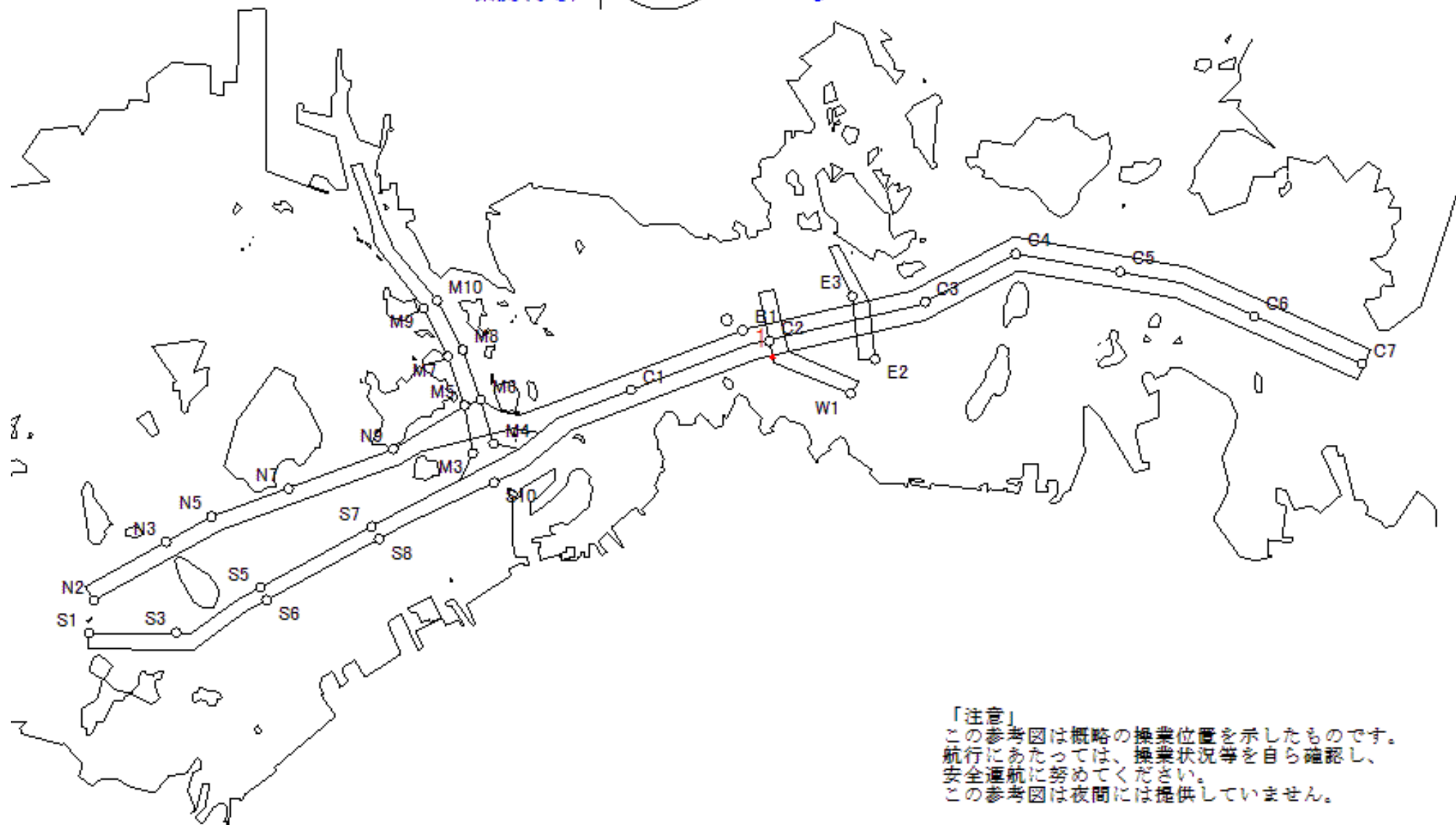
1625



MoonAge
月齢 14.3



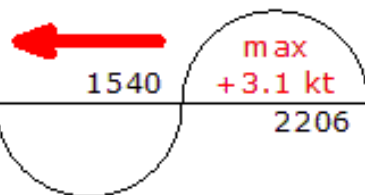
備後瀬戸海上交通センター情報課
TEL (0877) 49-2222
<https://www6.kaiho.mlit.go.jp/bisan/>



「注意」
この参考図は概略の操業位置を示したものです。
航行にあたっては、操業状況等を自ら確認し、
安全通航に努めてください。
この参考図は夜間には提供していません。

Stow-net Fishing operation figure
 こませ網漁船操業状況参考図
 令和03年5月25日 1540 ~ 2206

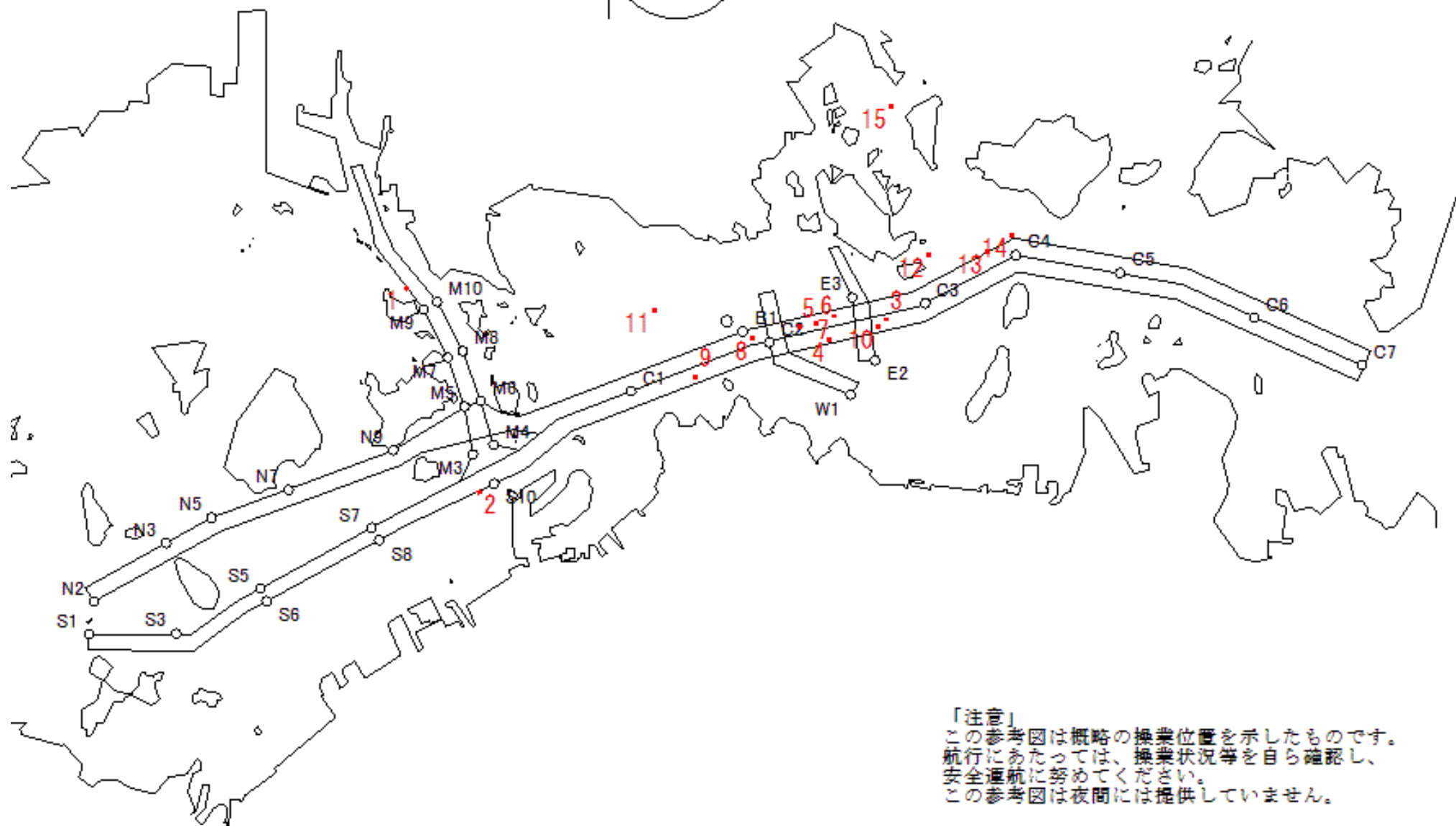
West Curr.
 西流(みち)



moonAge
 月齢 13.3



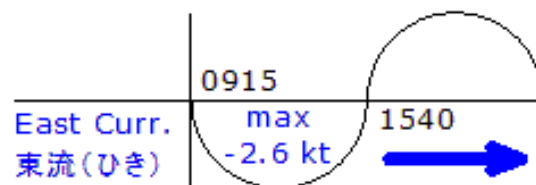
備後瀬戸海上交通センター情報課
 TEL (0877) 49-2222
<https://www6.kaiho.mlit.go.jp/bisan/>



「注意」
 この参考図は概略の操業位置を示したものです。
 航行にあたっては、操業状況等を自ら確認し、
 安全通航に努めてください。
 この参考図は夜間には提供していません。

Stow-net Fishing operation figure
こませ網漁船操業状況参考図

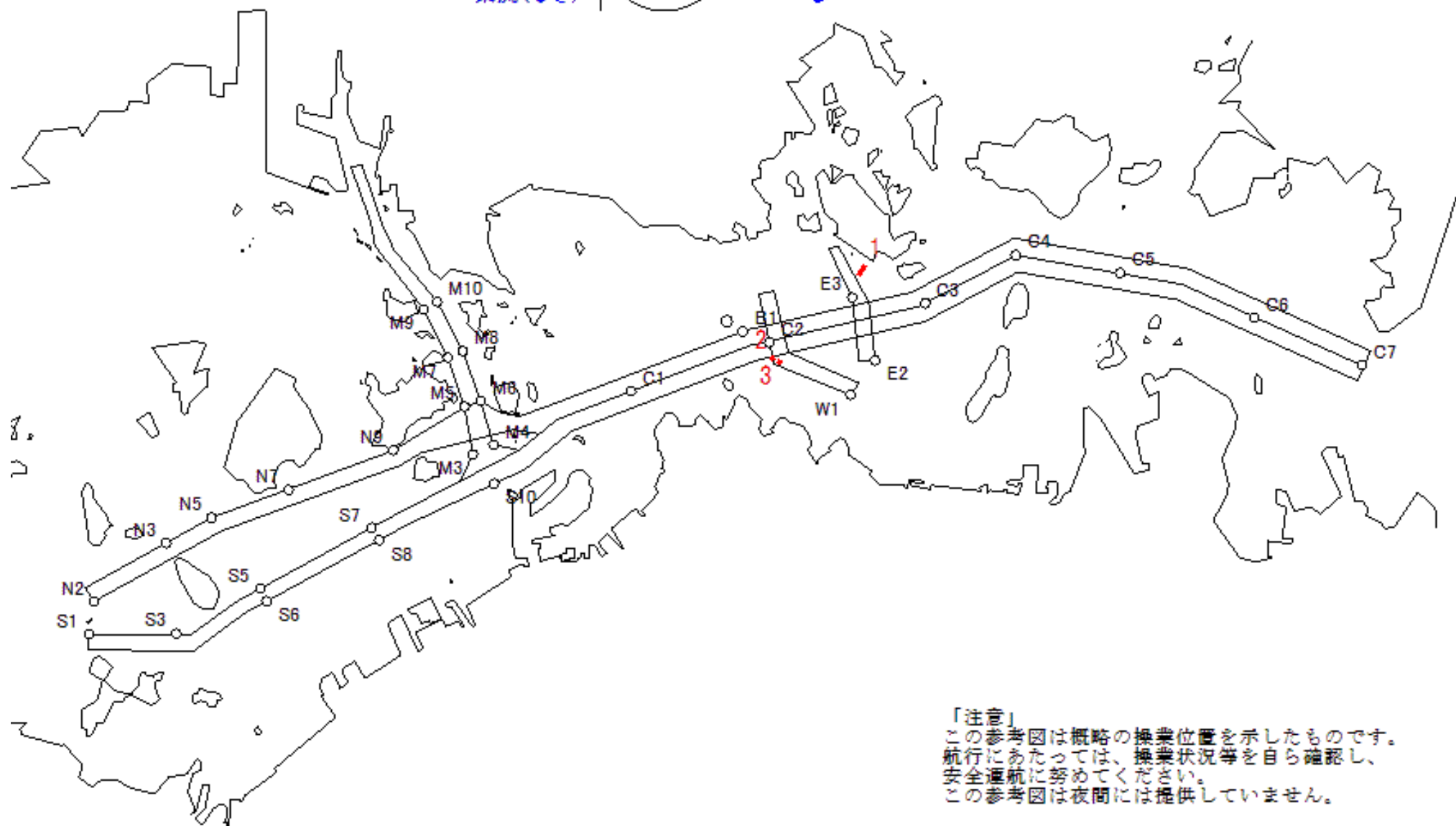
令和03年5月25日 0915 ~ 1540



MoonAge
月齢 13.3



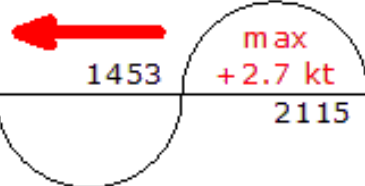
備後瀬戸海上交通センター情報課
TEL (0877) 49-2222
<https://www6.kaiho.mlit.go.jp/bisan/>



「注意」
この参考図は概略の操業位置を示したものです。
航行にあたっては、操業状況等を自ら確認し、
安全通航に努めてください。
この参考図は夜間には提供していません。

Stow-net Fishing operation figure
 こませ網漁船操業状況参考図
 令和03年5月24日 1453 ~ 2115

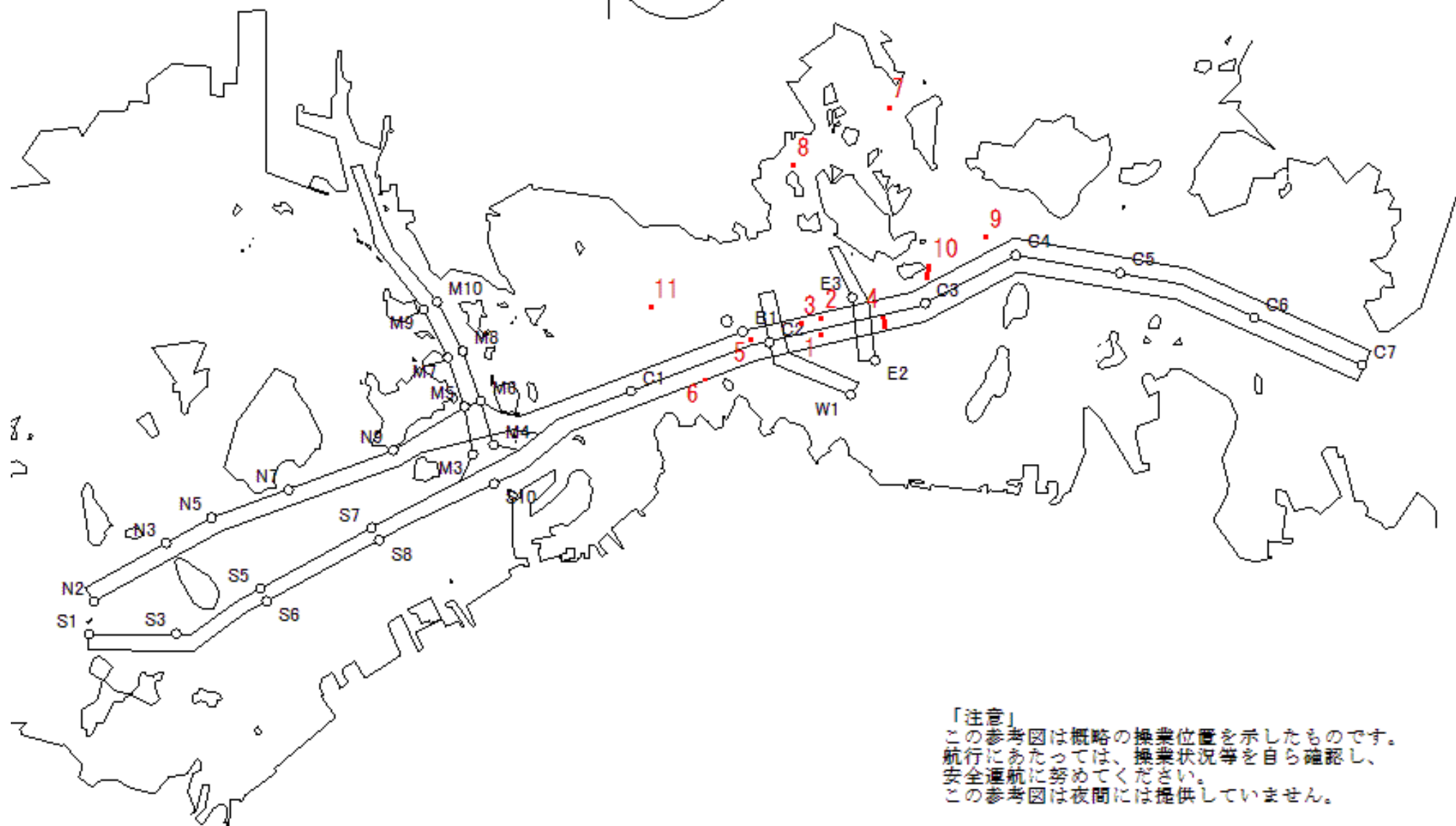
West Curr.
 西流(みち)



moonAge
 月齢 12.3



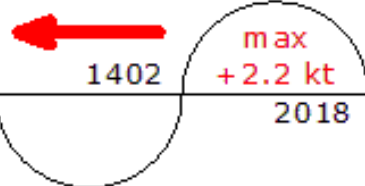
備後瀬戸海上交通センター情報課
 TEL (0877) 49-2222
<https://www6.kaiho.mlit.go.jp/bisan/>



「注意」
 この参考図は概略の操業位置を示したものです。
 航行にあたっては、操業状況等を自ら確認し、
 安全通航に努めてください。
 この参考図は夜間には提供していません。

Stow-net Fishing operation figure
 こませ網漁船操業状況参考図
 令和03年5月23日 1402 ~ 2018

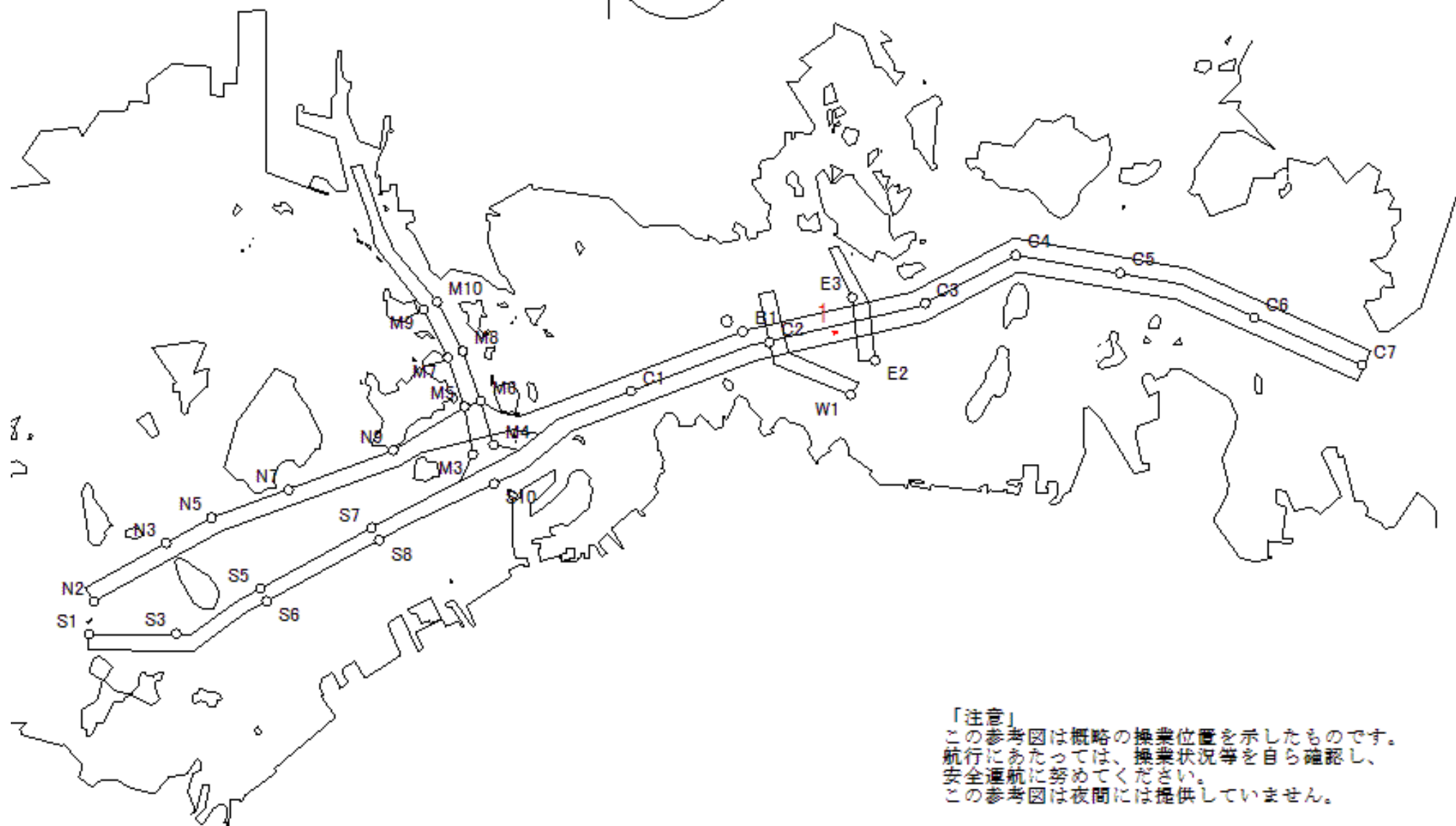
West Curr.
 西流(みち)



loonAge
 月齢 11.3



備後瀬戸海上交通センター情報課
 TEL (0877) 49-2222
<https://www6.kaiho.mlit.go.jp/bisan/>



「注意」
 この参考図は概略の操業位置を示したものです。
 航行にあたっては、操業状況等を自ら確認し、
 安全通航に努めてください。
 この参考図は夜間には提供していません。

Stow-net Fishing operation figure
こませ網漁船操業状況参考図

令和03年5月22日 0641 ~ 1304

East Curr.
東流(ひき)

0641

max
-1.6 kt

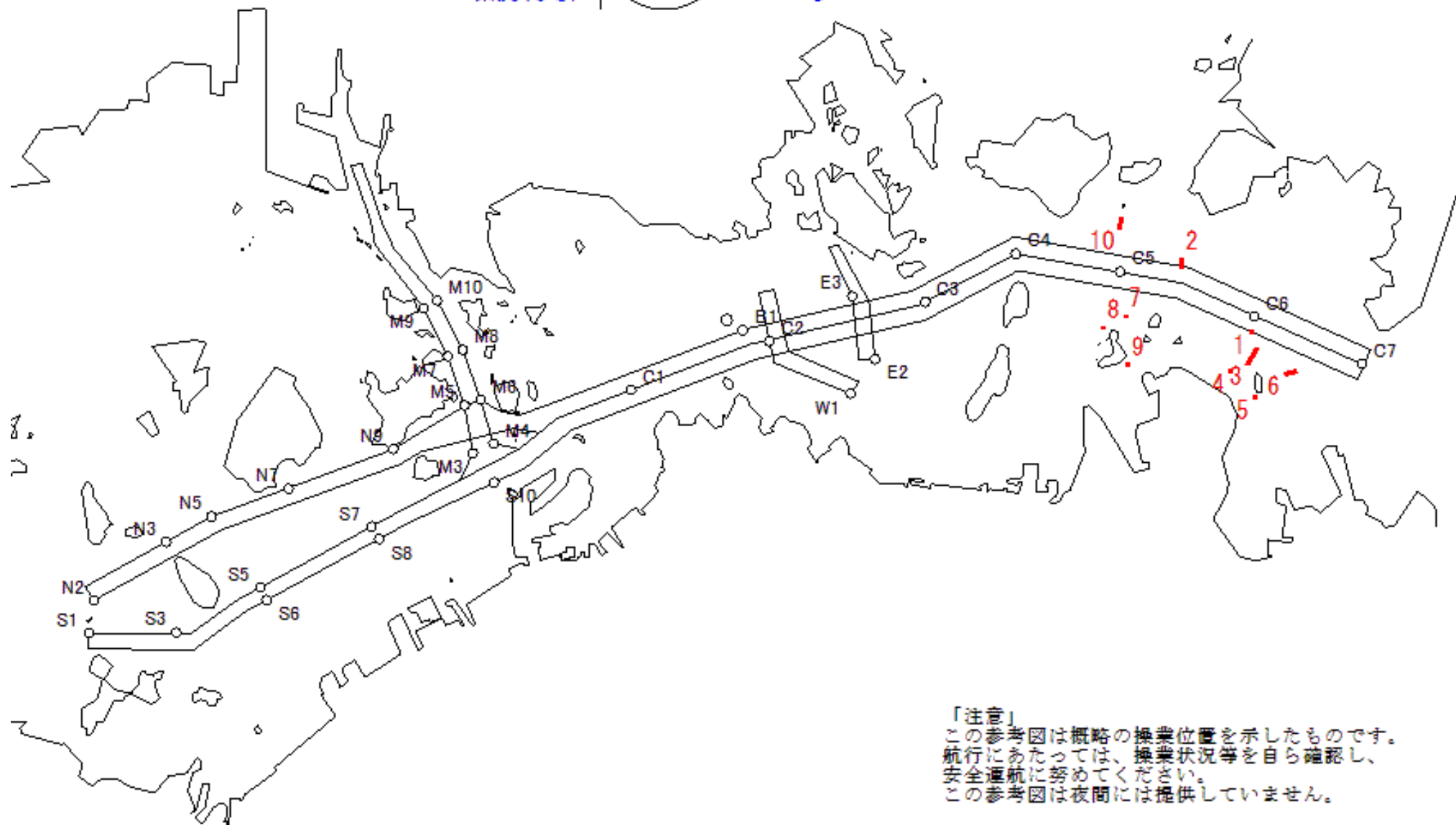
1304



MoonAge
月齢 10.3



備後瀬戸海上交通センター情報課
TEL (0877) 49-2222
<https://www6.kaiho.mlit.go.jp/bisan/>



「注意」
この参考図は概略の操業位置を示したものです。
航行にあたっては、操業状況等を自ら確認し、
安全通航に努めてください。
この参考図は夜間には提供していません。

Stow-net Fishing operation figure
こませ網漁船操業状況参考図

令和03年5月17日 1300 ~ 1926

East Curr.
東流(ひき)

1300

max
-2.0 kt

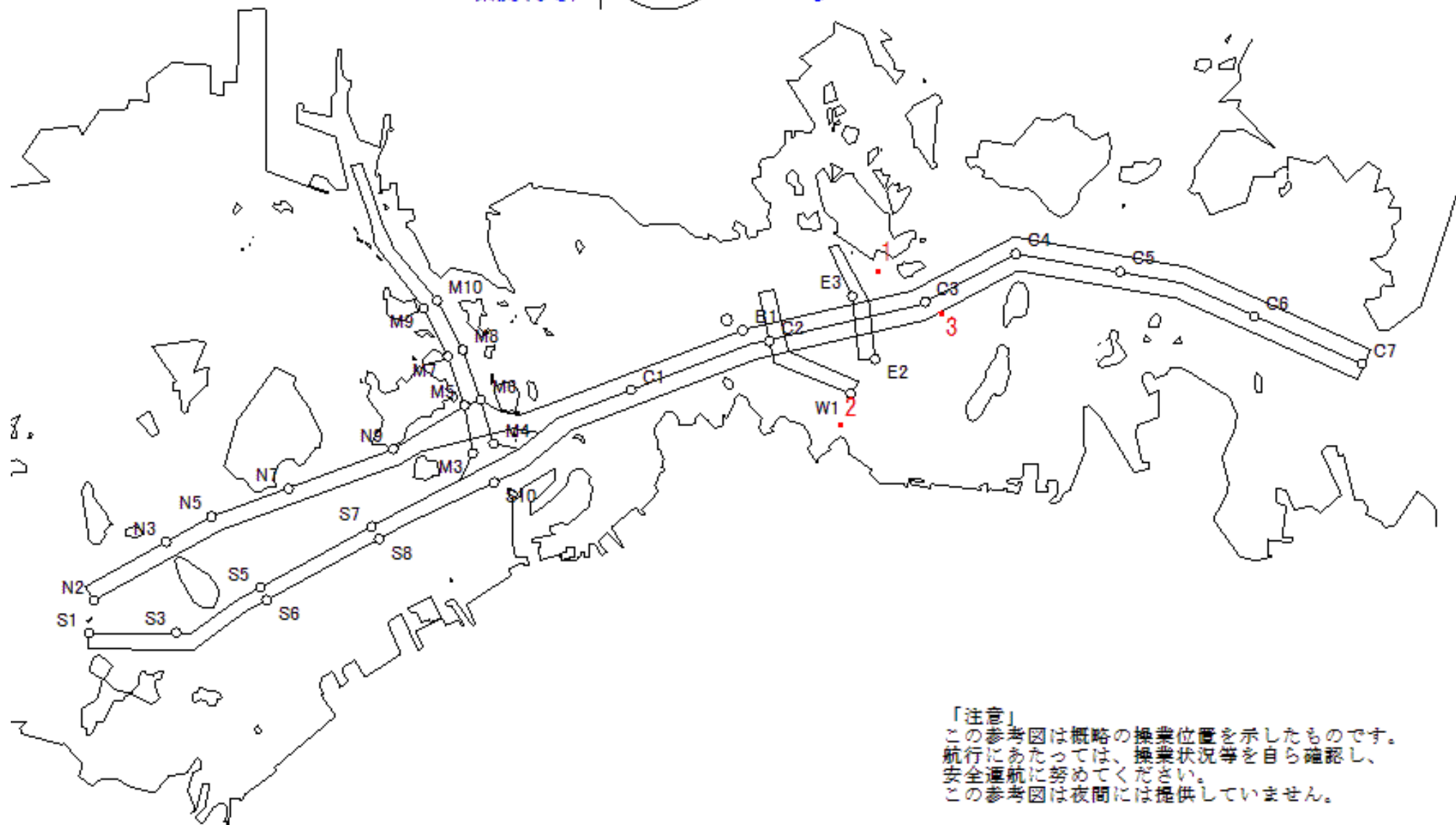
1926



MoonAge
月齢 5.3



備後瀬戸海上交通センター情報課
TEL (0877) 49-2222
<https://www6.kaiho.mlit.go.jp/bisan/>



「注意」
この参考図は概略の操業位置を示したものです。
航行にあたっては、操業状況等を自ら確認し、
安全通航に努めてください。
この参考図は夜間には提供していません。

Stow-net Fishing operation figure
こませ網漁船操業状況参考図

令和03年5月17日 0135 ~ 0731

East Curr.
東流(ひき)

0135

max
-1.6 kt

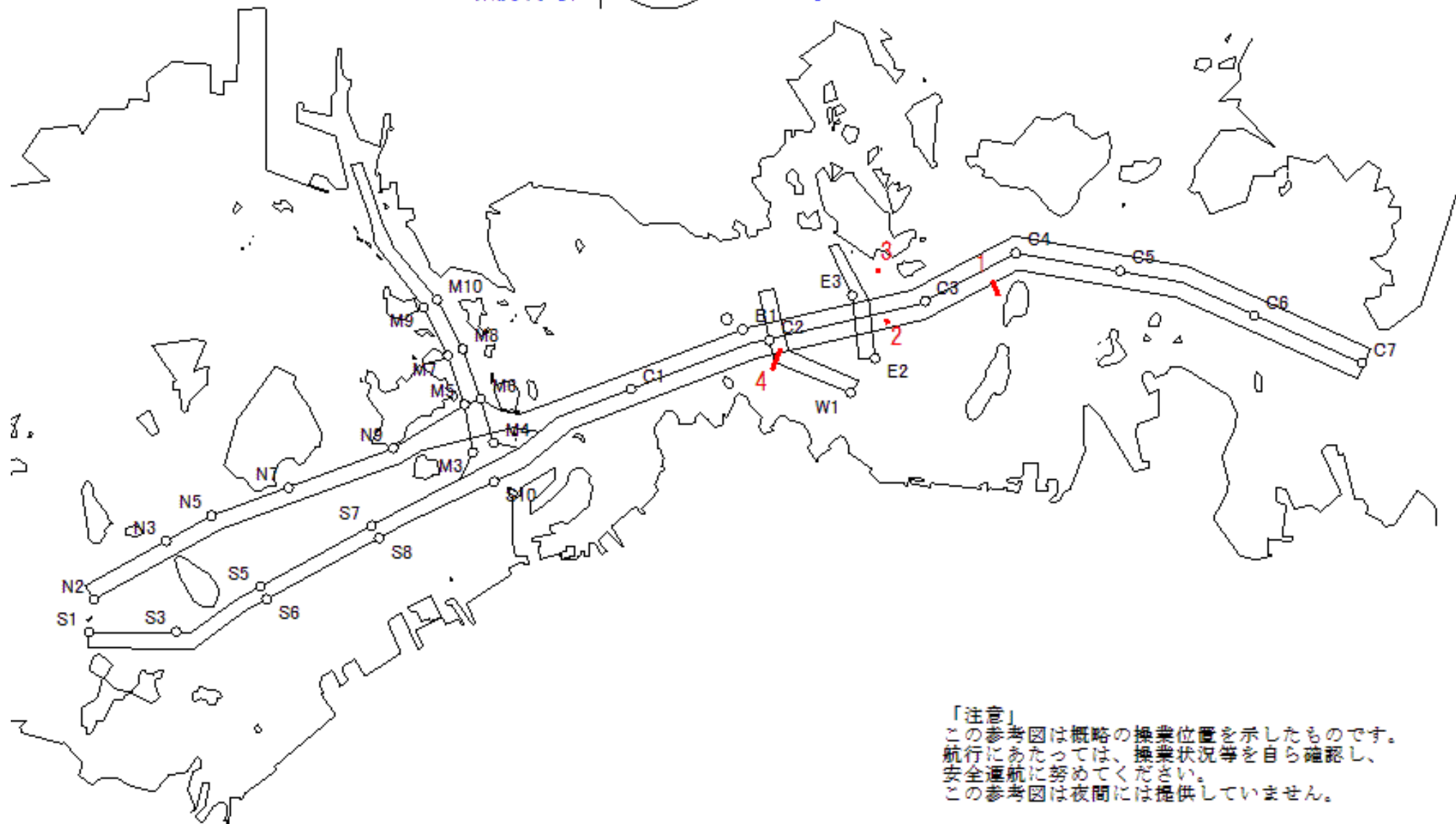
0731



MoonAge
月齢 5.3



備後瀬戸海上交通センター情報課
TEL (0877) 49-2222
<https://www6.kaiho.mlit.go.jp/bisan/>



「注意」
この参考図は概略の操業位置を示したものです。
航行にあたっては、操業状況等を自ら確認し、
安全通航に努めてください。
この参考図は夜間には提供していません。

Stow-net Fishing operation figure
こませ網漁船操業状況参考図

令和03年5月16日 1224 ~ 1847

East Curr.
東流(ひき)

1224

max
-2.2 kt

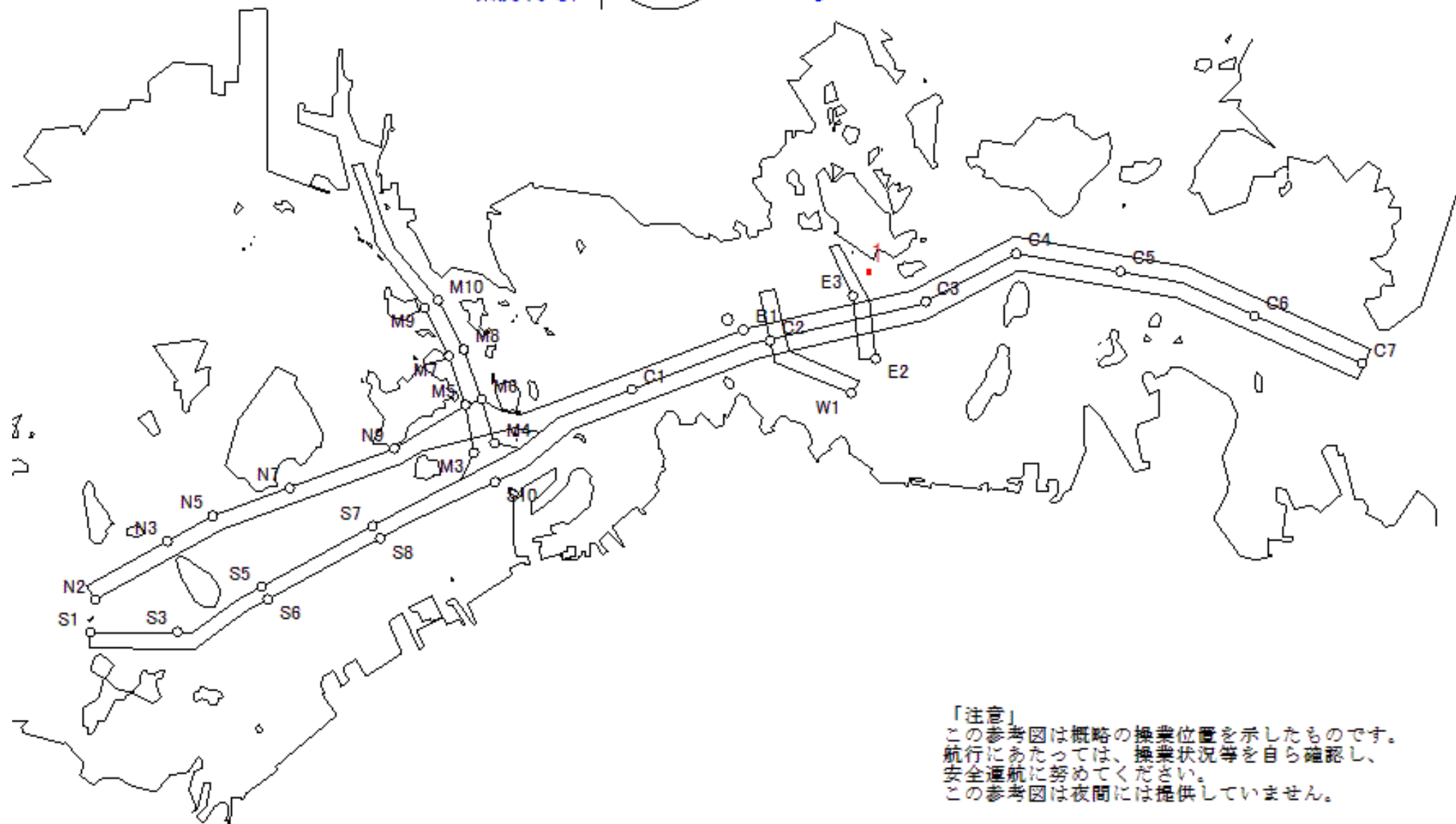
1847



MoonAge
月齢 4.3



備後瀬戸海上交通センター情報課
TEL (0877) 49-2222
<https://www6.kaiho.mlit.go.jp/bisan/>



「注意」
この参考図は概略の操業位置を示したものです。
航行にあたっては、操業状況等を自ら確認し、
安全通航に努めてください。
この参考図は夜間には提供していません。

Stow-net Fishing operation figure
こませ網漁船操業状況参考図

令和03年5月16日 0057 ~ 0655

East Curr.
東流(ひき)

0057

max
-1.8 kt

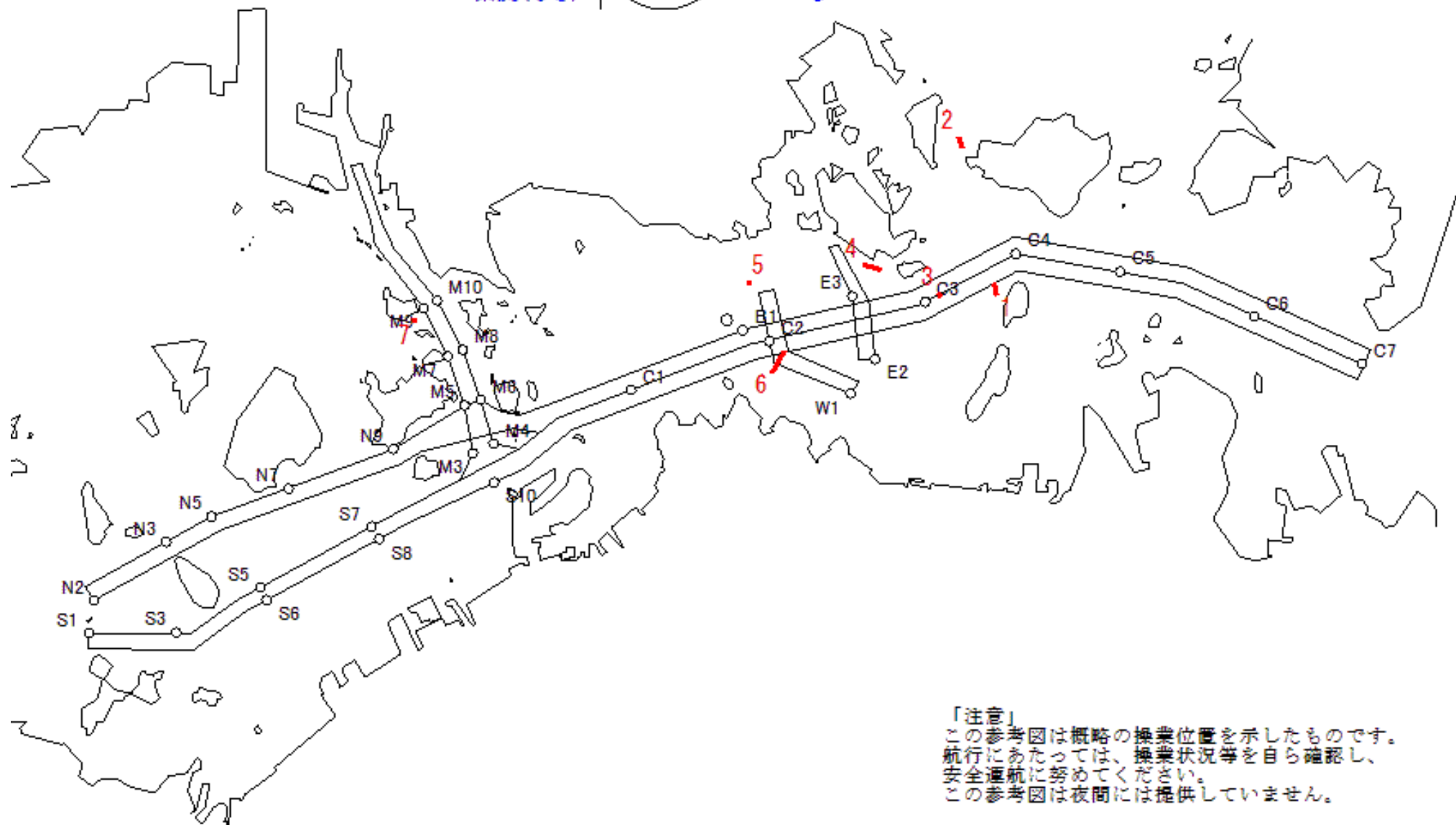
0655



MoonAge
月齢 4.3



備後瀬戸海上交通センター情報課
TEL (0877) 49-2222
<https://www6.kaiho.mlit.go.jp/bisan/>



「注意」
この参考図は概略の操業位置を示したものです。
航行にあたっては、操業状況等を自ら確認し、
安全通航に努めてください。
この参考図は夜間には提供していません。

Stow-net Fishing operation figure
こませ網漁船操業状況参考図

令和03年5月15日 1154 ~ 1816

East Curr.
東流(ひき)

1154

max
-2.3 kt

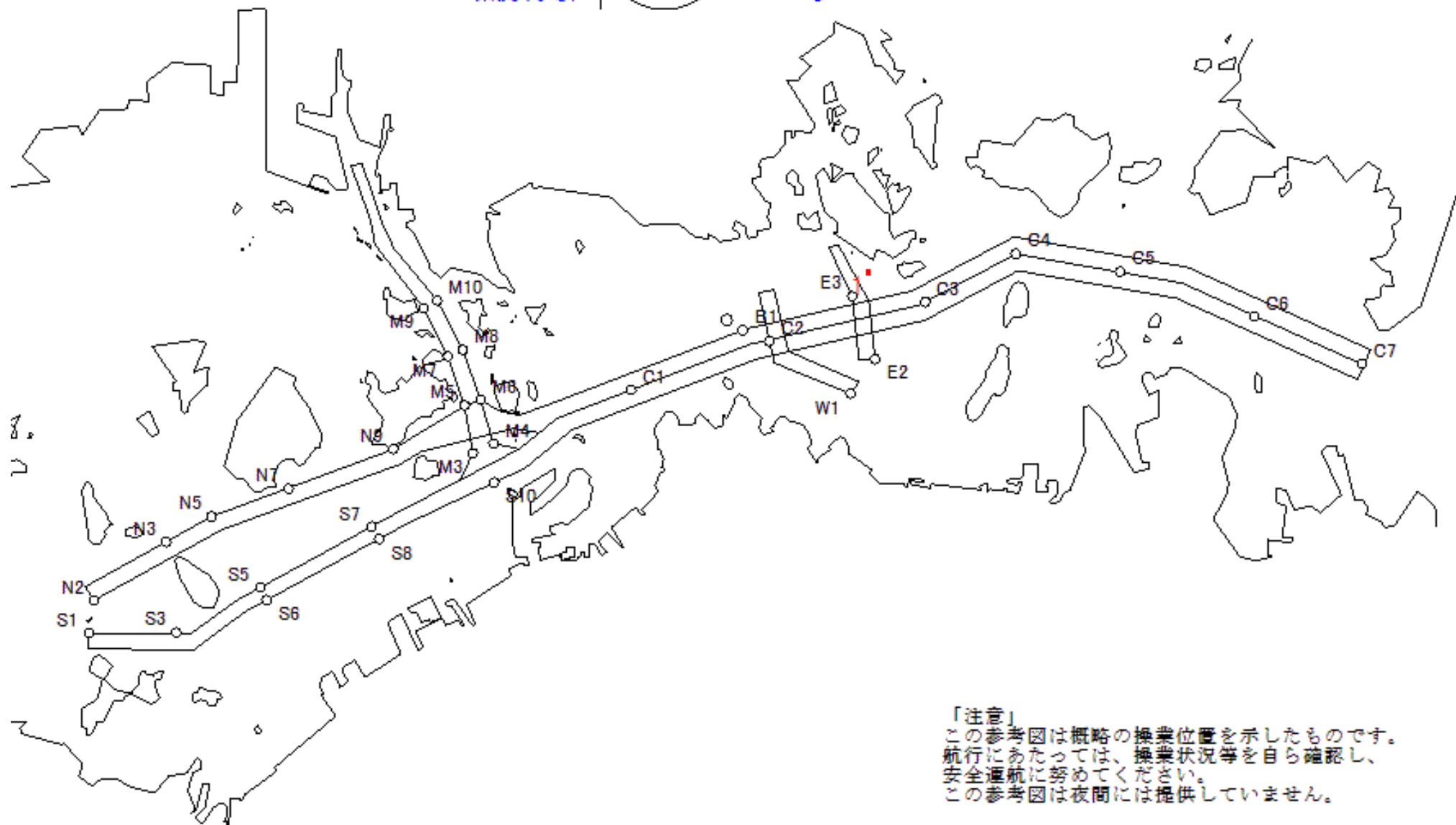
1816



MoonAge
月齢 3.3



備後瀬戸海上交通センター情報課
TEL (0877) 49-2222
<https://www6.kaiho.mlit.go.jp/bisan/>



「注意」
この参考図は概略の操業位置を示したものです。
航行にあたっては、操業状況等を自ら確認し、
安全通航に努めてください。
この参考図は夜間には提供していません。

Stow-net Fishing operation figure
こませ網漁船操業状況参考図

令和03年5月14日 1126 ~ 1750

East Curr.
東流(ひき)

1126

max
-2.4 kt

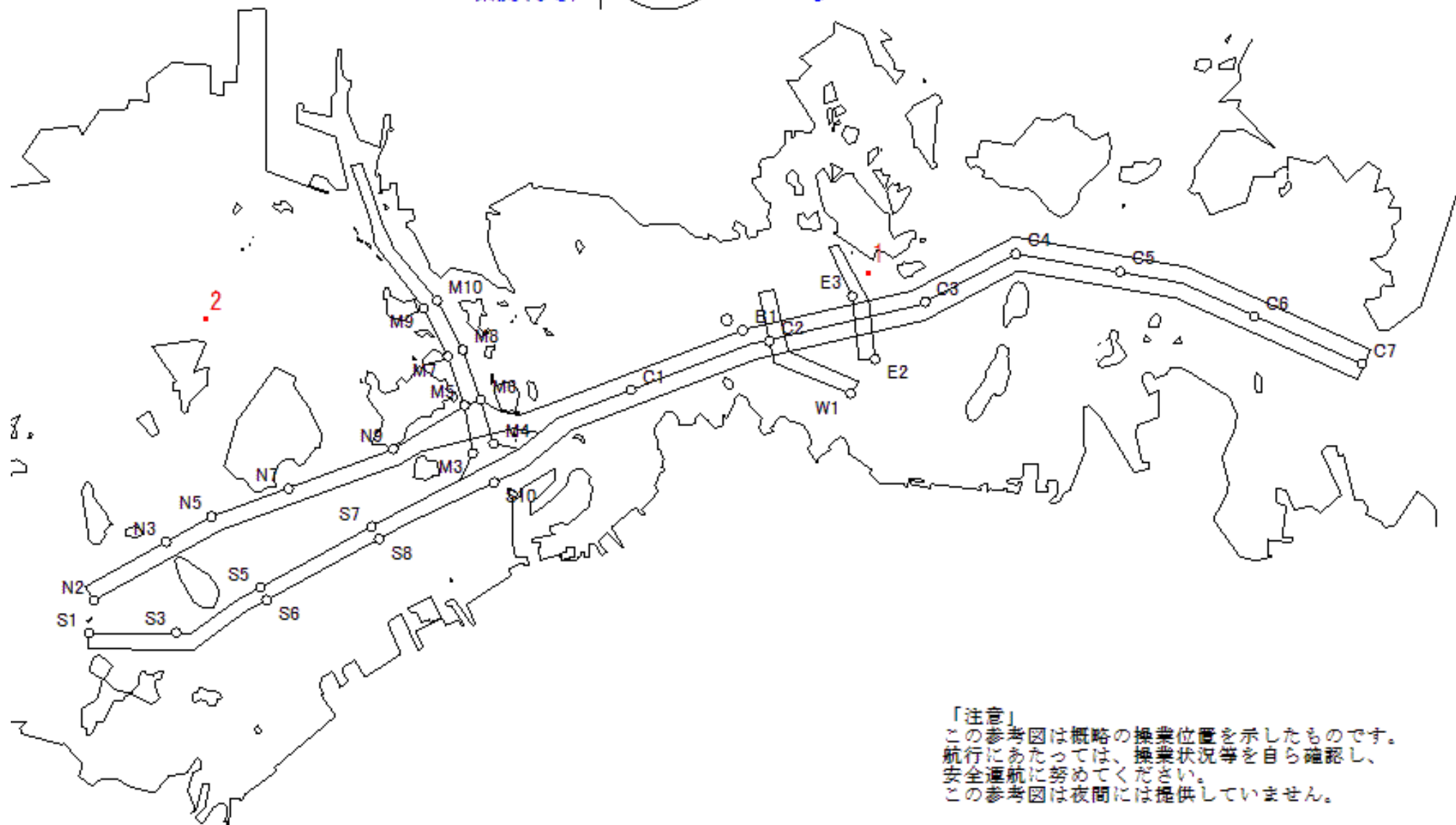
1750



MoonAge
月齢 2.3



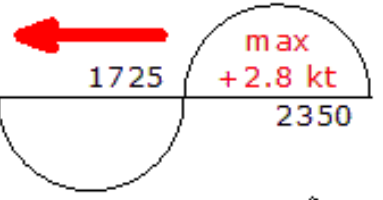
備後瀬戸海上交通センター情報課
TEL (0877) 49-2222
<https://www6.kaiho.mlit.go.jp/bisan/>



「注意」
この参考図は概略の操業位置を示したものです。
航行にあたっては、操業状況等を自ら確認し、
安全通航に努めてください。
この参考図は夜間には提供していません。

Stow-net Fishing operation figure
 こませ網漁船操業状況参考図
 令和03年5月13日 1725 ~ 2350

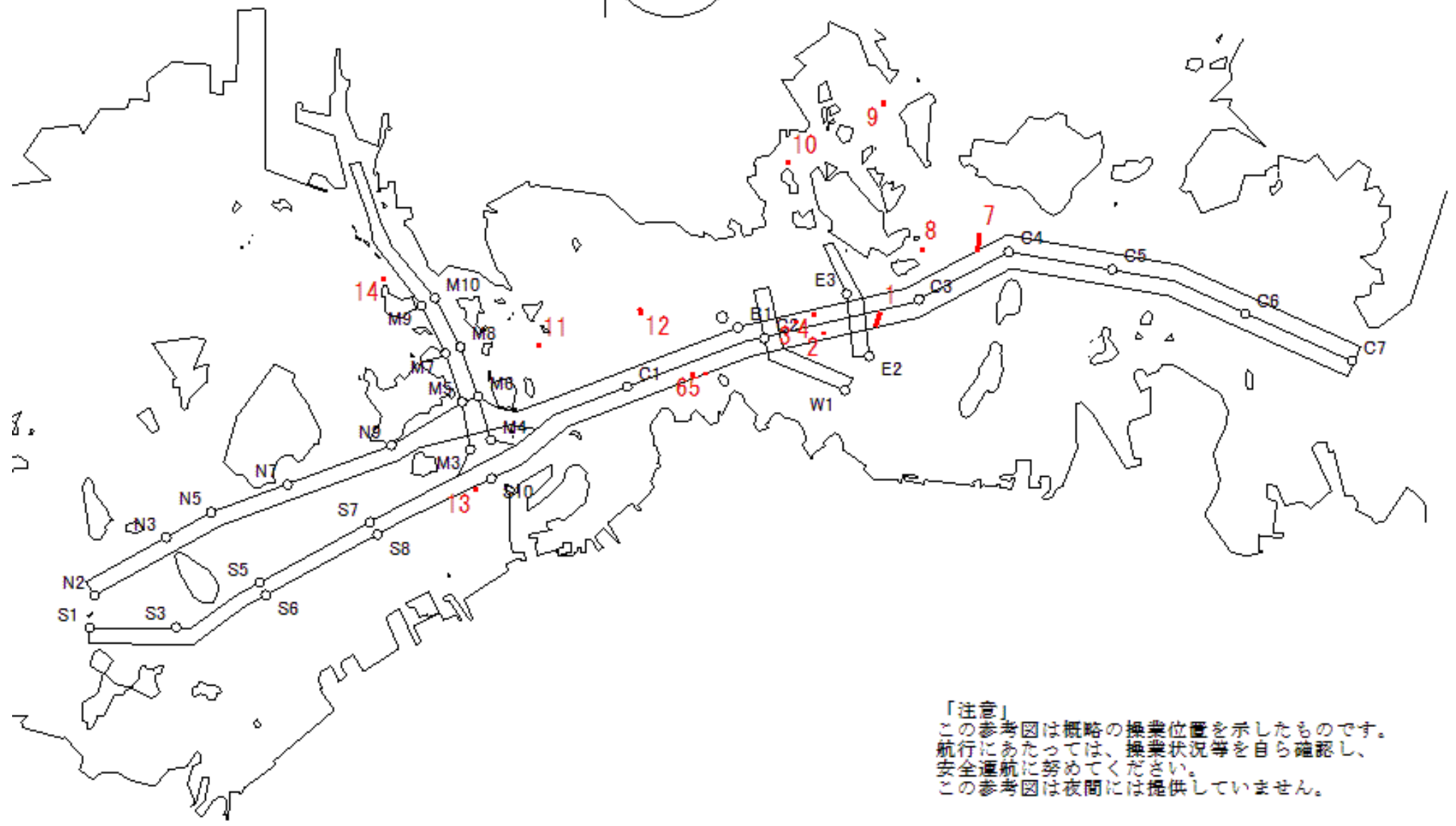
West Curr.
 西流(みち)



moonAge
 月齢 1.3



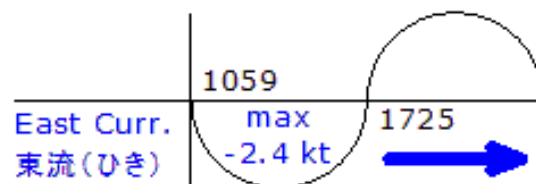
備後瀬戸海上交通センター情報課
 TEL (0877) 49-2222
<https://www6.kaiho.mlit.go.jp/bisan/>



「注意」
 この参考図は概略の操業位置を示したものです。
 航行にあたっては、操業状況等を自ら確認し、
 安全通航に努めてください。
 この参考図は夜間には提供していません。

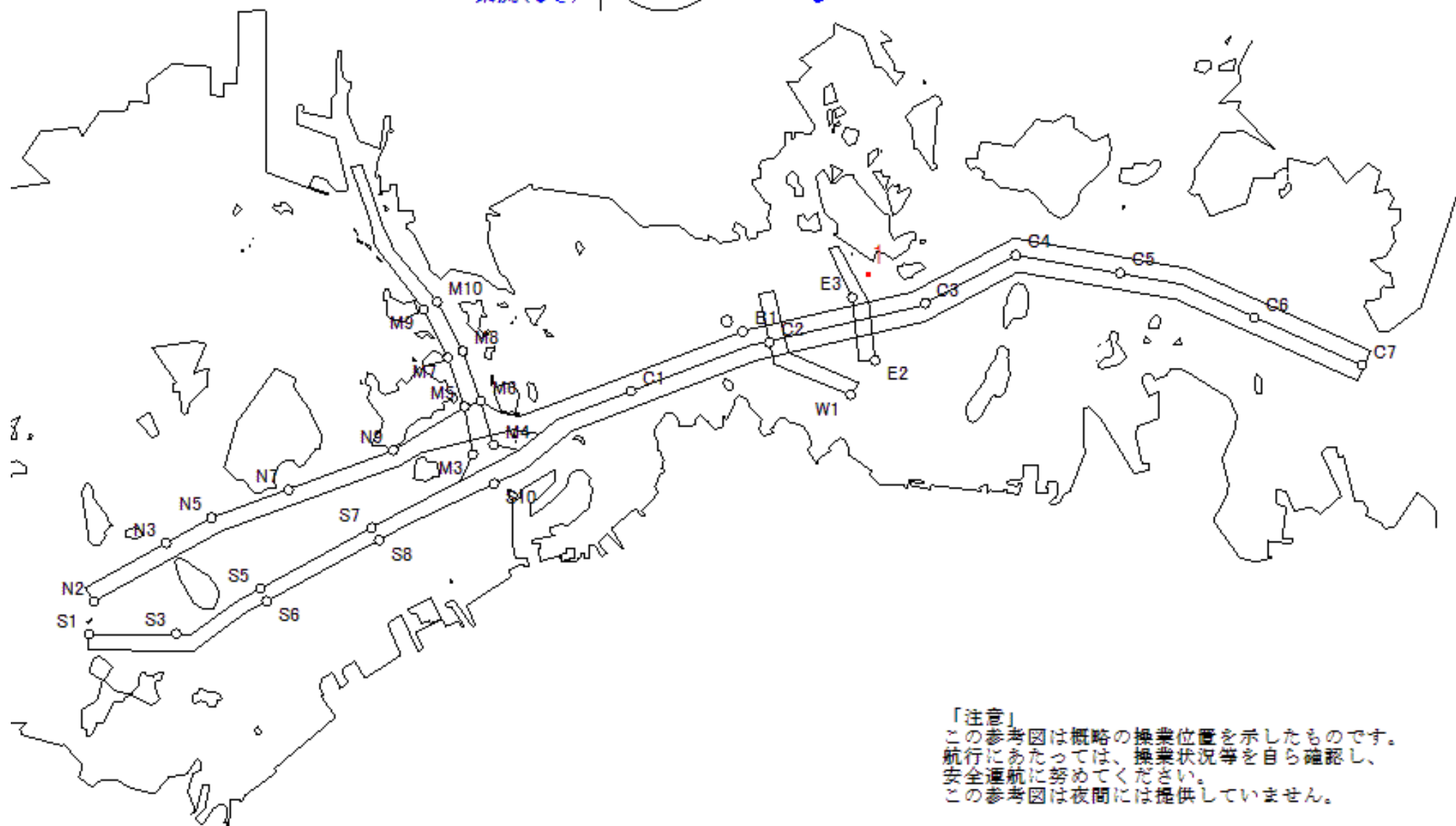
Stow-net Fishing operation figure
こませ網漁船操業状況参考図

令和03年5月13日 1059 ~ 1725



MoonAge
月齢 1.3

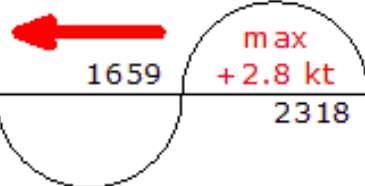
備後瀬戸海上交通センター情報課
TEL (0877) 49-2222
<https://www6.kaiho.mlit.go.jp/bisan/>



「注意」
この参考図は概略の操業位置を示したものです。
航行にあたっては、操業状況等を自ら確認し、
安全通航に努めてください。
この参考図は夜間には提供していません。

Stow-net Fishing operation figure
 こませ網漁船操業状況参考図
 令和03年5月12日 1659 ~ 2318

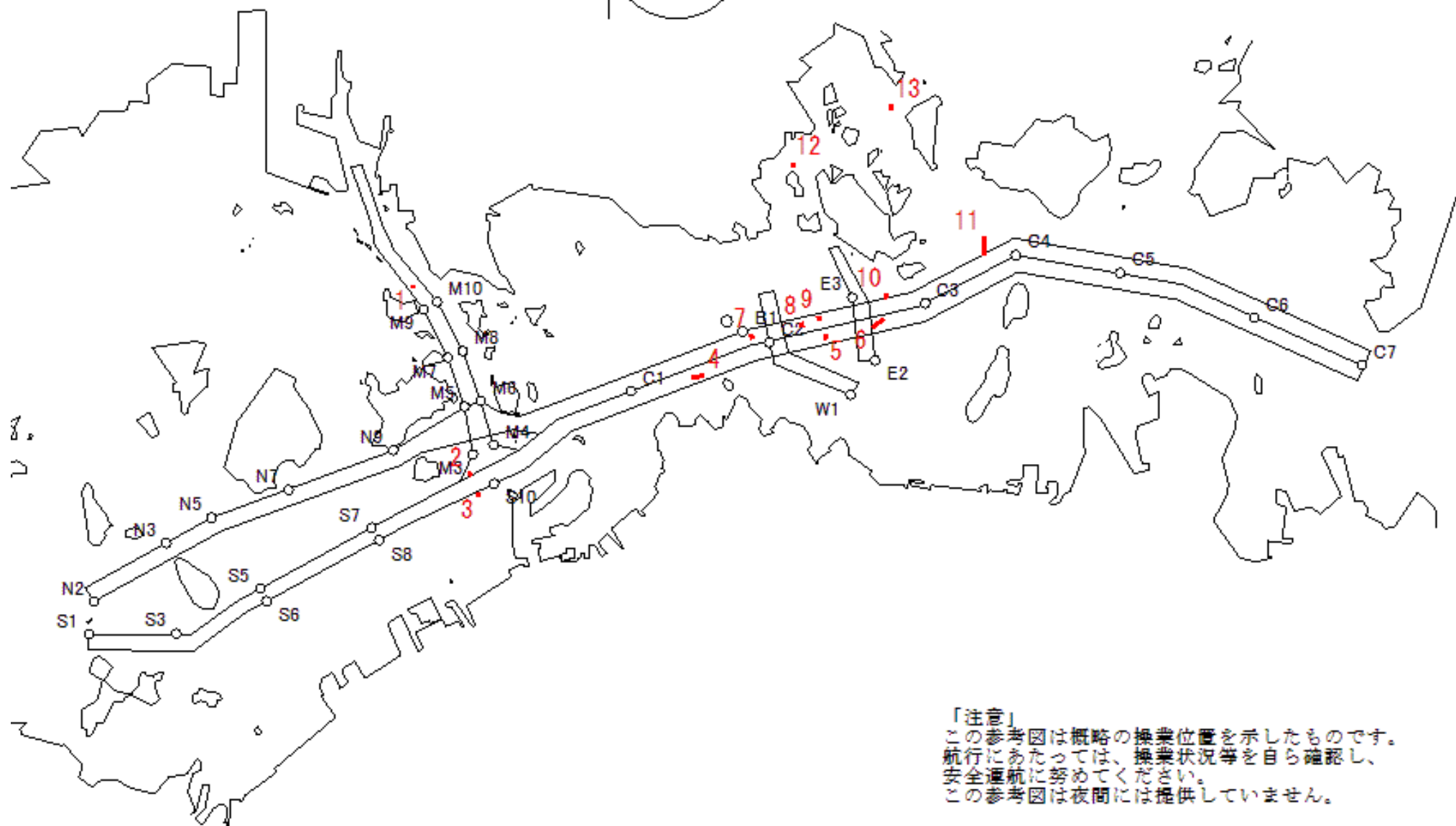
West Curr.
 西流(みち)



loonAge
 月齢 0.3



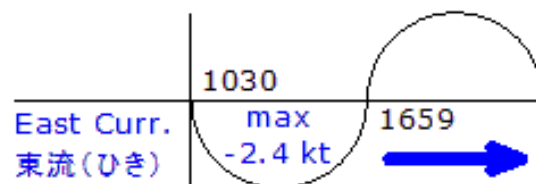
備後瀬戸海上交通センター情報課
 TEL(0877)49-2222
<https://www6.kaiho.mlit.go.jp/bisan/>



「注意」
 この参考図は概略の操業位置を示したものです。
 航行にあたっては、操業状況等を自ら確認し、
 安全通航に努めてください。
 この参考図は夜間には提供していません。

Stow-net Fishing operation figure
こませ網漁船操業状況参考図

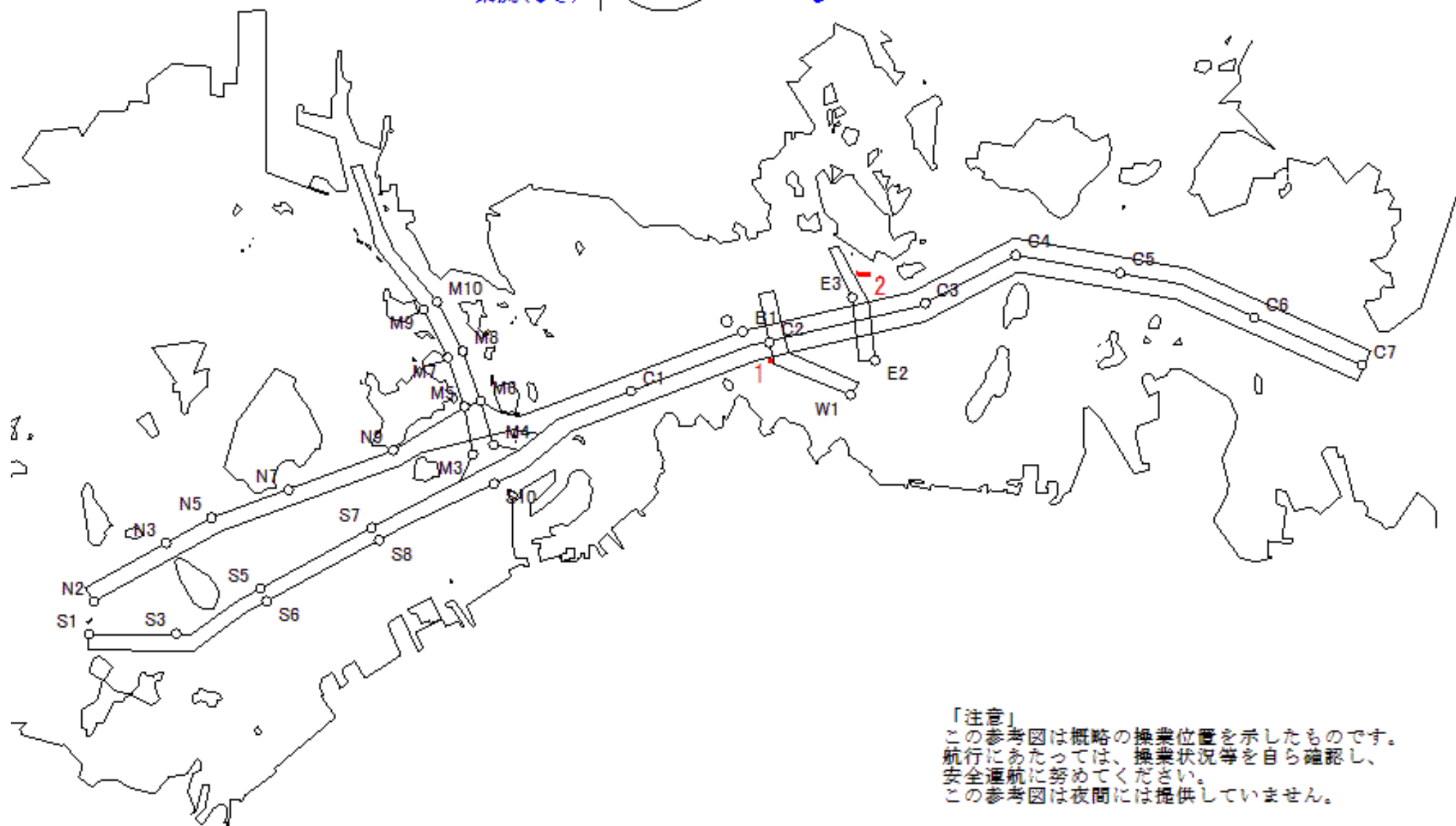
令和03年5月12日 1030 ~ 1659



MoonAge
月齢 0.3



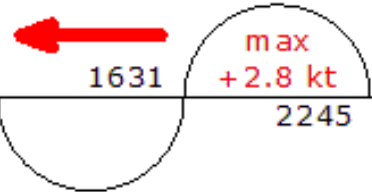
備後瀬戸海上交通センター情報課
TEL (0877) 49-2222
<https://www6.kaiho.mlit.go.jp/bisan/>



「注意」
この参考図は概略の操業位置を示したものです。
航行にあたっては、操業状況等を自ら確認し、
安全通航に努めてください。
この参考図は夜間には提供していません。

Stow-net Fishing operation figure
 こませ網漁船操業状況参考図
 令和03年5月11日 1631 ~ 2245

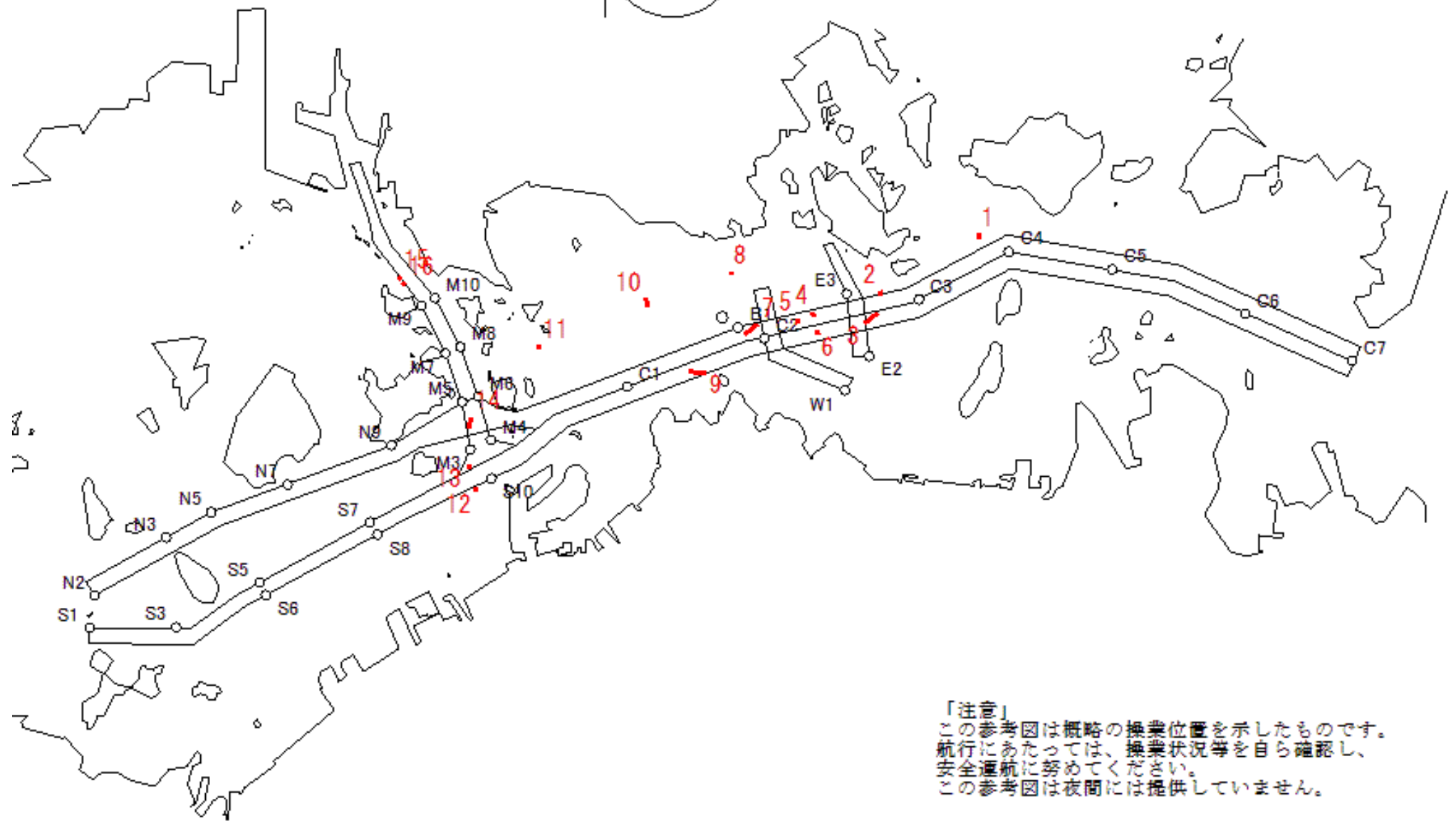
West Curr.
 西流(みち)



moonAge
 月齢 29.0



備後瀬戸海上交通センター情報課
 TEL (0877) 49-2222
<https://www6.kaiho.mlit.go.jp/bisan/>



「注意」
 この参考図は概略の操業位置を示したものです。
 航行にあたっては、操業状況等を自ら確認し、
 安全通航に努めてください。
 この参考図は夜間には提供していません。

Stow-net Fishing operation figure
こませ網漁船操業状況参考図

令和03年5月11日 1001 ~ 1631

East Curr.
東流(ひき)

1001

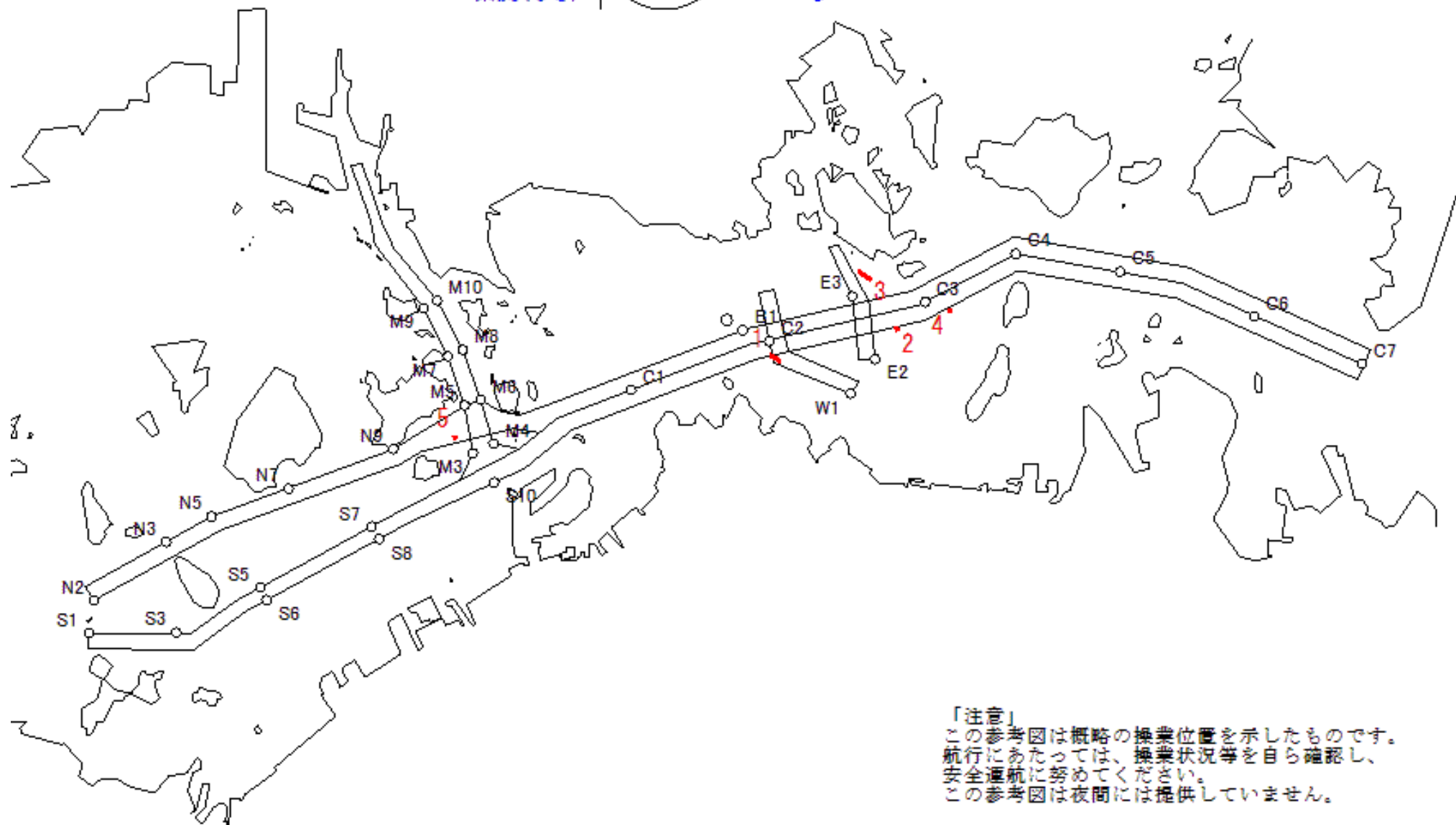
max
-2.4 kt

1631



MoonAge
月齢 29.0

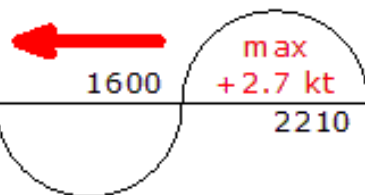
備後瀬戸海上交通センター情報課
TEL (0877) 49-2222
<https://www6.kaiho.mlit.go.jp/bisan/>



「注意」
この参考図は概略の操業位置を示したものです。
航行にあたっては、操業状況等を自ら確認し、
安全通航に努めてください。
この参考図は夜間には提供していません。

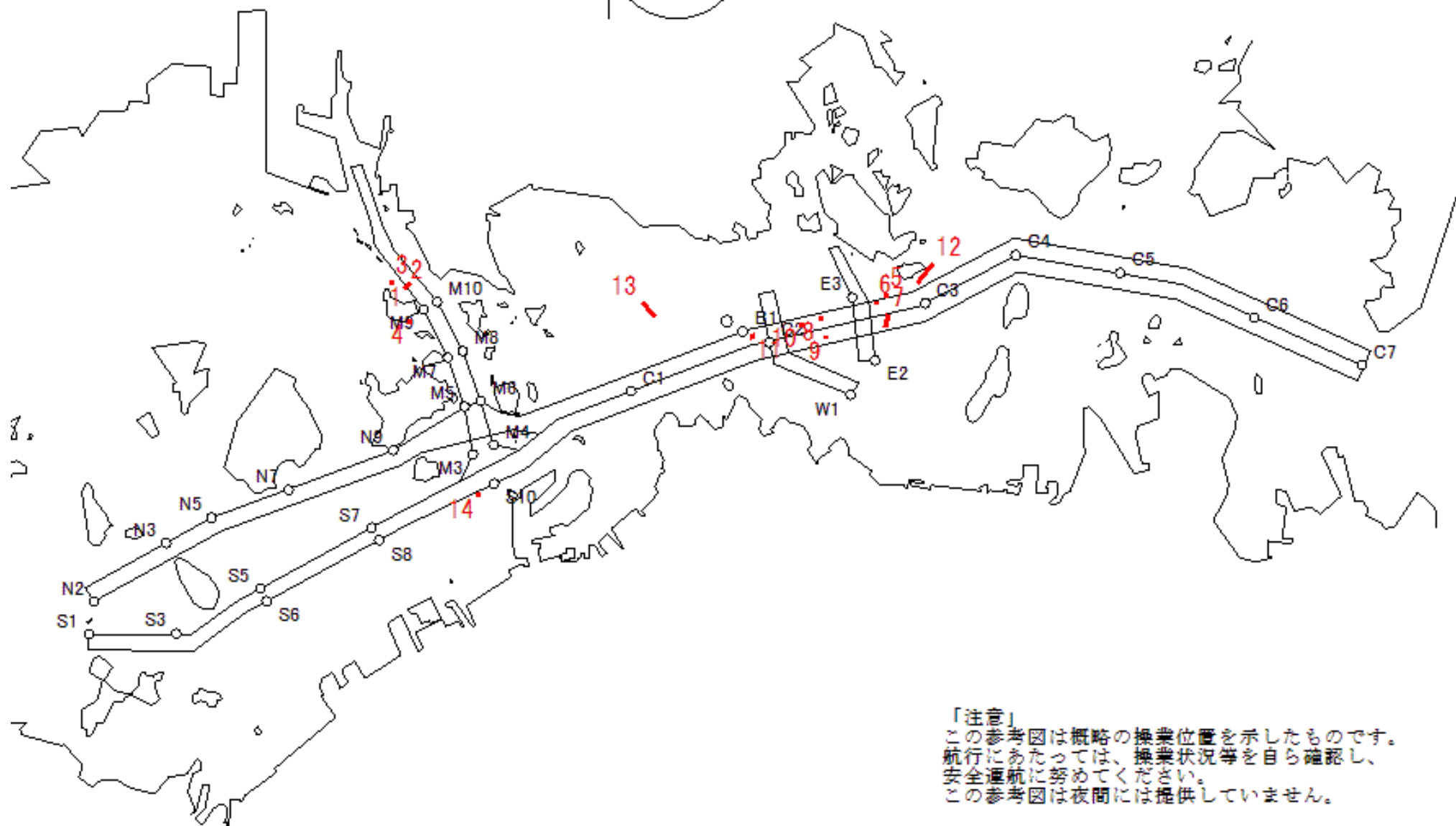
Stow-net Fishing operation figure
 こませ網漁船操業状況参考図
 令和03年5月10日 1600 ~ 2210

West Curr.
 西流(みち)



moonAge
 月齢 28.0

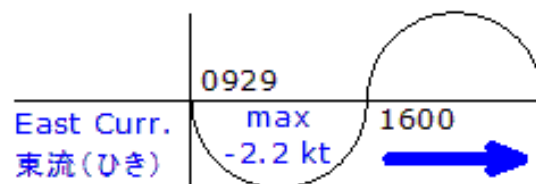
備後瀬戸海上交通センター情報課
 TEL (0877) 49-2222
<https://www6.kaiho.mlit.go.jp/bisan/>



「注意」
 この参考図は概略の操業位置を示したものです。
 航行にあたっては、操業状況等を自ら確認し、
 安全通航に努めてください。
 この参考図は夜間には提供していません。

Stow-net Fishing operation figure
こませ網漁船操業状況参考図

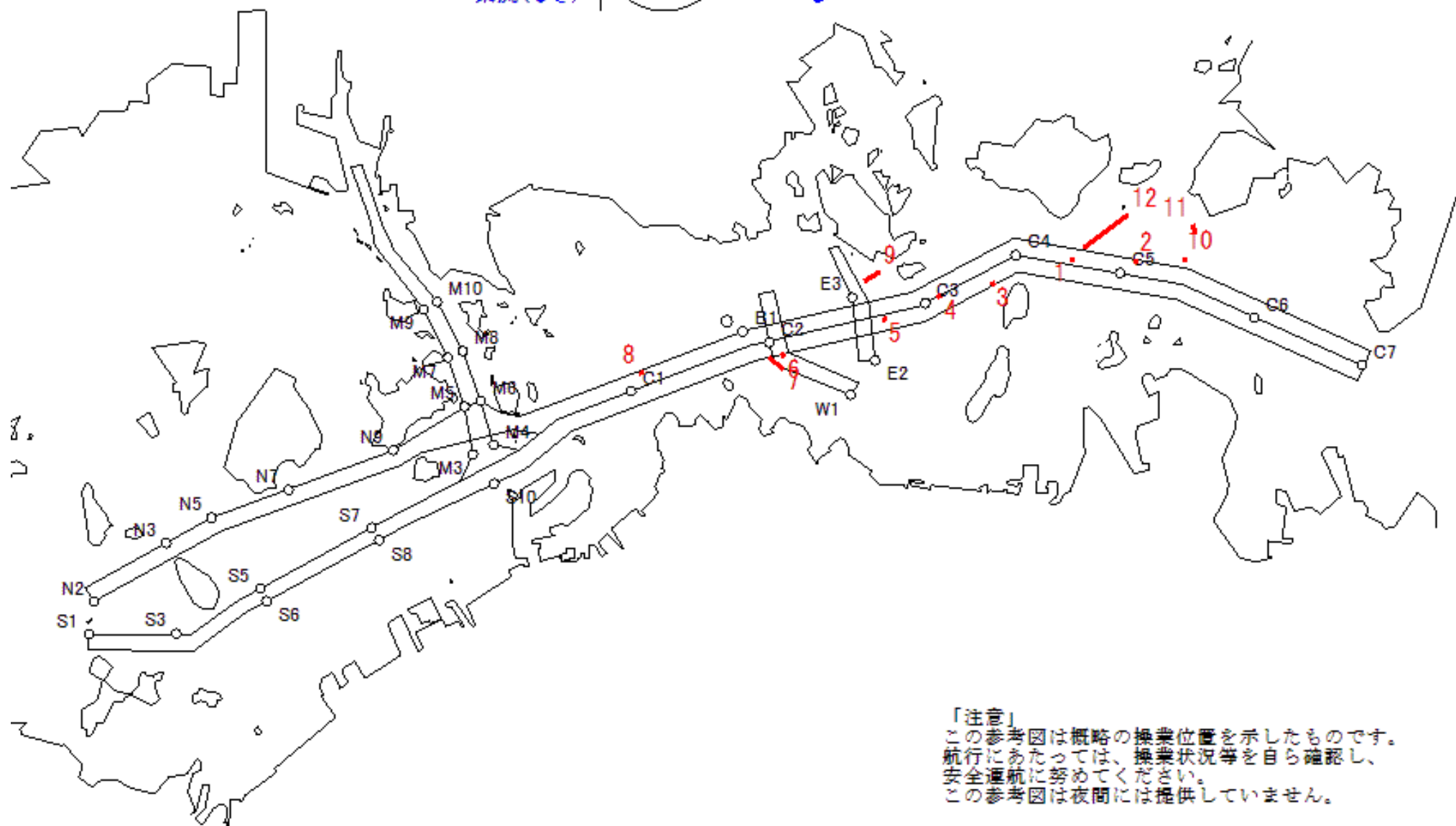
令和03年5月10日 0929 ~ 1600



MoonAge
月齢 28.0

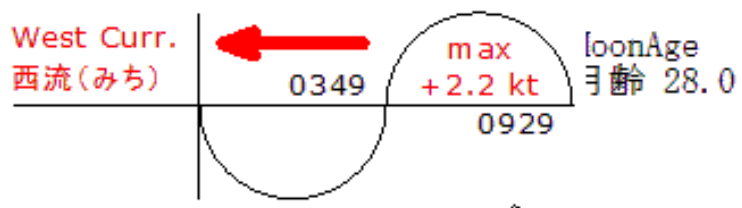


備後瀬戸海上交通センター情報課
TEL (0877) 49-2222
<https://www6.kaiho.mlit.go.jp/bisan/>

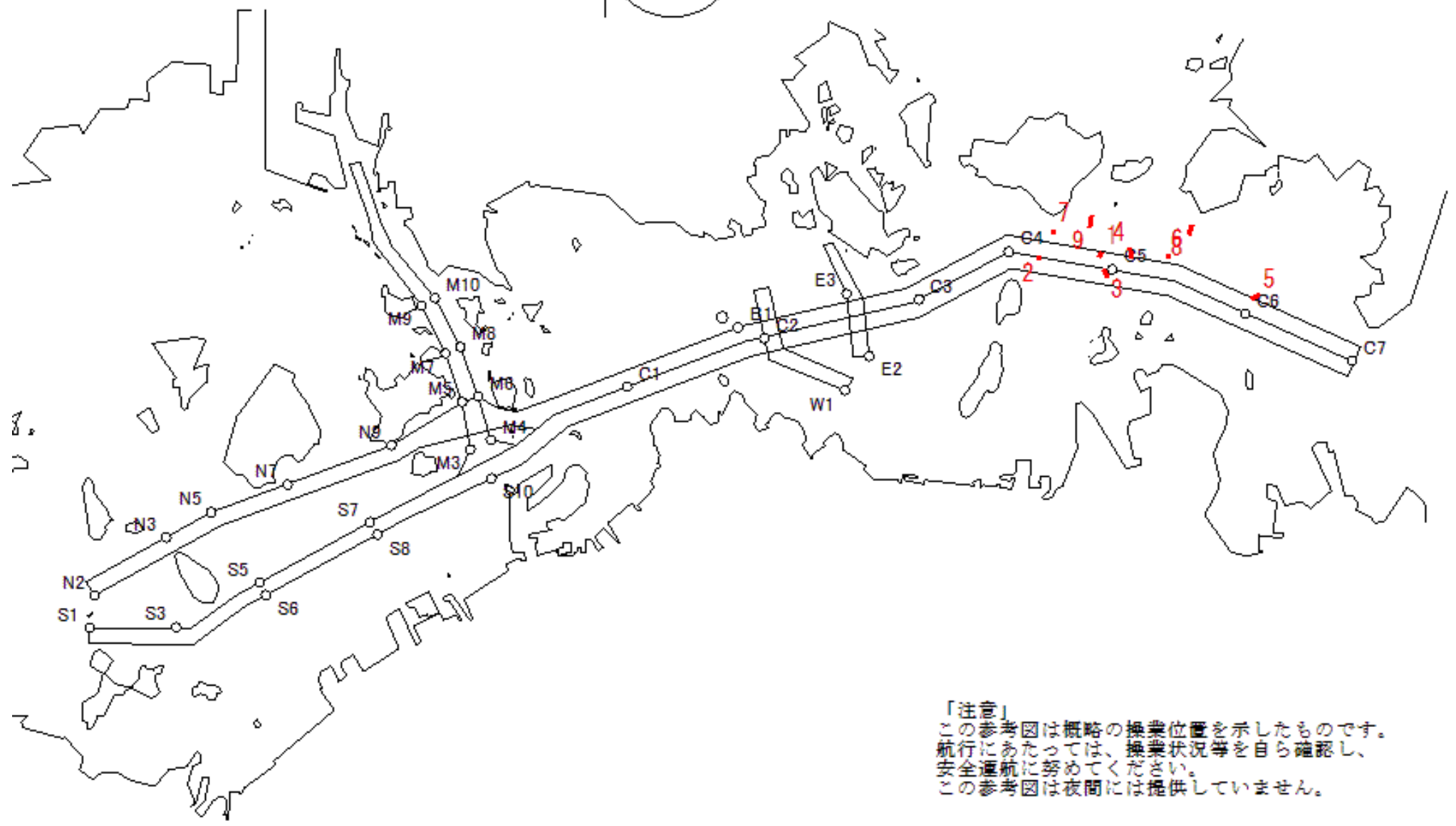


「注意」
この参考図は概略の操業位置を示したものです。
航行にあたっては、操業状況等を自ら確認し、
安全通航に努めてください。
この参考図は夜間には提供していません。

Stow-net Fishing operation figure
 こませ網漁船操業状況参考図
 令和03年5月10日 0349 ~ 0929



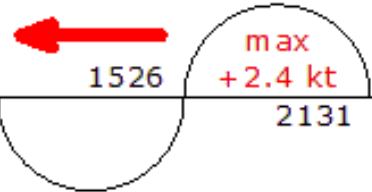
備後瀬戸海上交通センター情報課
 TEL (0877) 49-2222
<https://www6.kaiho.mlit.go.jp/bisan/>



「注意」
 この参考図は概略の操業位置を示したものです。
 航行にあたっては、操業状況等を自ら確認し、
 安全通航に努めてください。
 この参考図は夜間には提供していません。

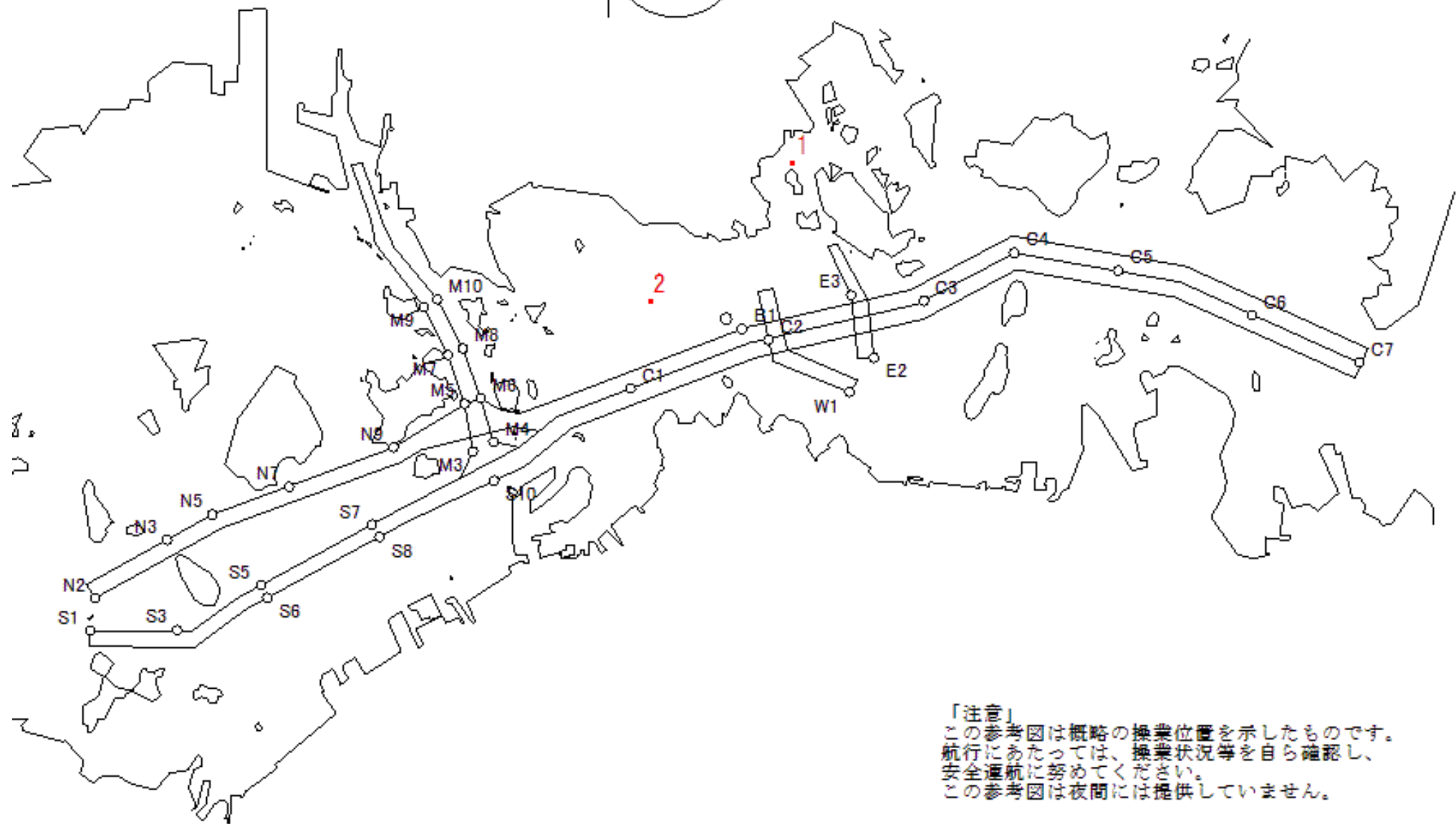
Stow-net Fishing operation figure
 こませ網漁船操業状況参考図
 令和03年5月9日 1526 ~ 2131

West Curr.
 西流(みち)



moonAge
 月齢 27.0

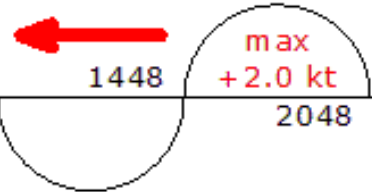
備後瀬戸海上交通センター情報課
 TEL (0877) 49-2222
<https://www6.kaiho.mlit.go.jp/bisan/>



「注意」
 この参考図は概略の操業位置を示したものです。
 航行にあたっては、操業状況等を自ら確認し、
 安全通航に努めてください。
 この参考図は夜間には提供していません。

Stow-net Fishing operation figure
 こませ網漁船操業状況参考図
 令和03年5月8日 1448 ~ 2048

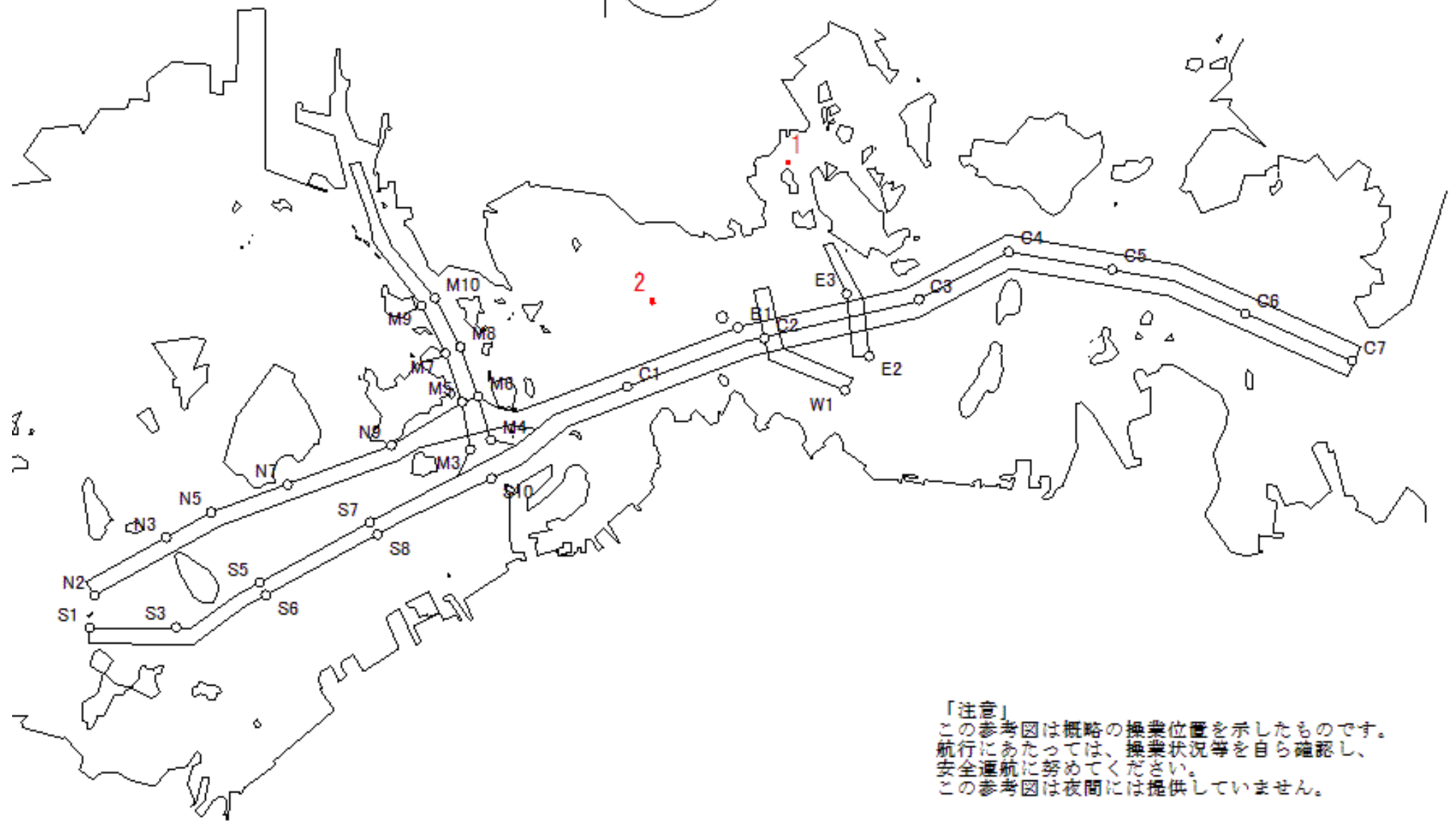
West Curr.
 西流(みち)



moonAge
 月齢 26.0



備後瀬戸海上交通センター情報課
 TEL (0877) 49-2222
<https://www6.kaiho.mlit.go.jp/bisan/>



「注意」
 この参考図は概略の操業位置を示したものです。
 航行にあたっては、操業状況等を自ら確認し、
 安全通航に努めてください。
 この参考図は夜間には提供していません。

Stow-net Fishing operation figure
こませ網漁船操業状況参考図

令和03年5月8日 0818 ~ 1448

East Curr.
東流(ひき)

0818

max
-1.8 kt

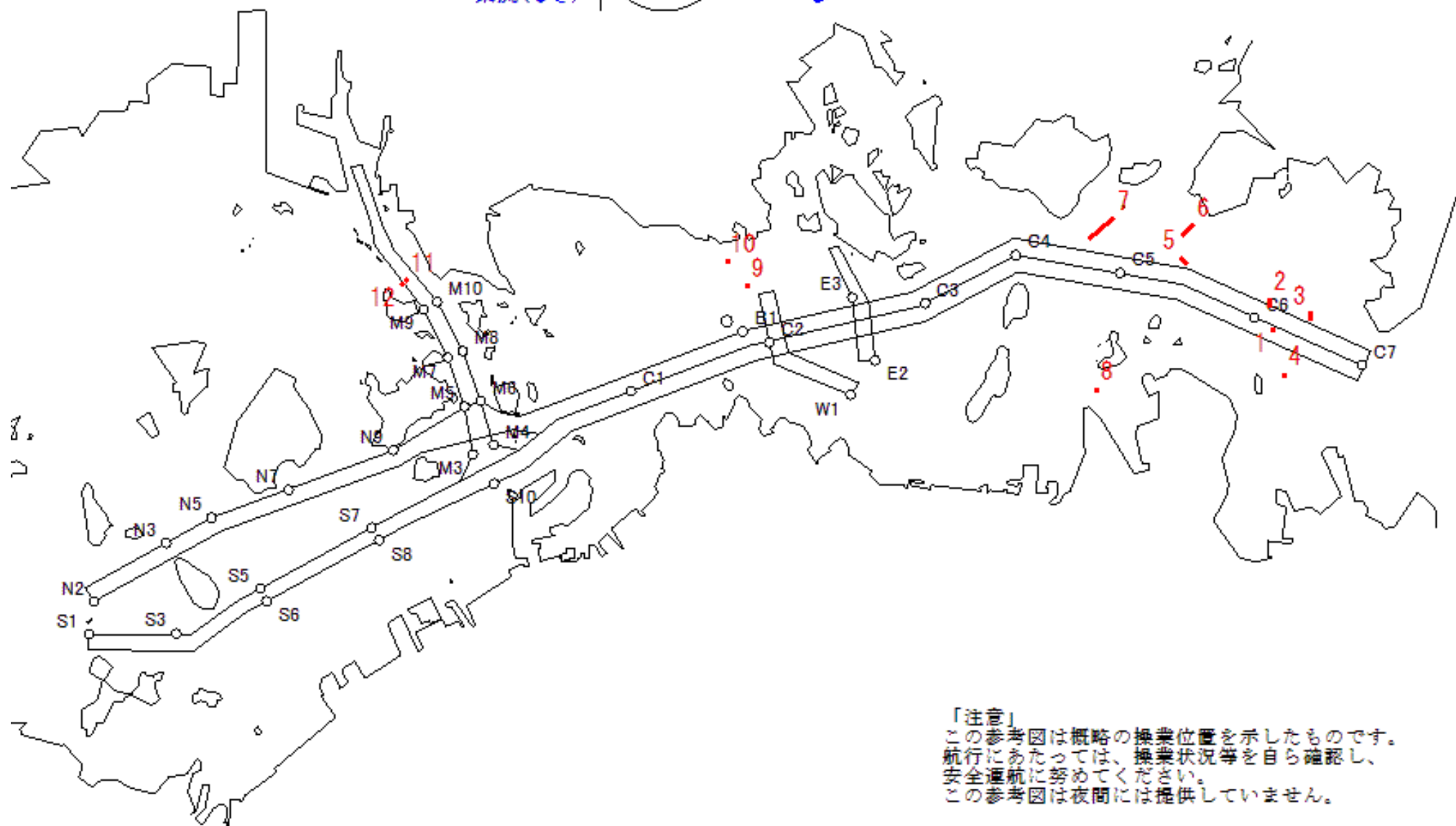
1448



MoonAge
月齢 26.0



備後瀬戸海上交通センター情報課
TEL (0877) 49-2222
<https://www6.kaiho.mlit.go.jp/bisan/>



「注意」
この参考図は概略の操業位置を示したものです。
航行にあたっては、操業状況等を自ら確認し、
安全通航に努めてください。
この参考図は夜間には提供していません。

Stow-net Fishing operation figure
こませ網漁船操業状況参考図

令和03年5月1日 1254 ~ 1931

East Curr.
東流(ひき)

1254

max
-2.2 kt

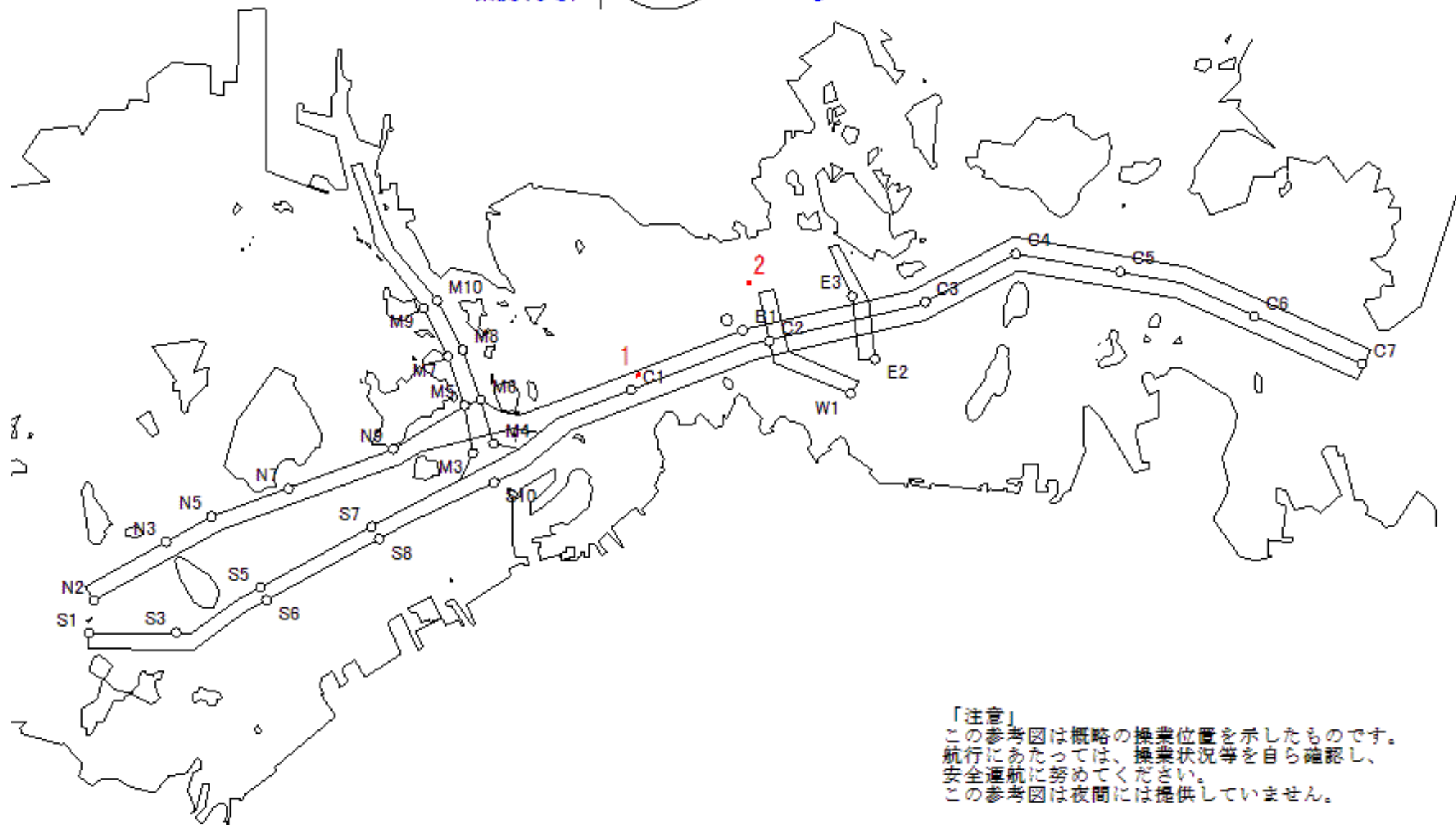
1931



MoonAge
月齢 19.0



備後瀬戸海上交通センター情報課
TEL (0877) 49-2222
<https://www6.kaiho.mlit.go.jp/bisan/>



「注意」
この参考図は概略の操業位置を示したものです。
航行にあたっては、操業状況等を自ら確認し、
安全通航に努めてください。
この参考図は夜間には提供していません。

Stow-net Fishing operation figure
こませ網漁船操業状況参考図
令和03年5月1日 0738 ~ 1254

West Curr.
西流(みち)



0738

max

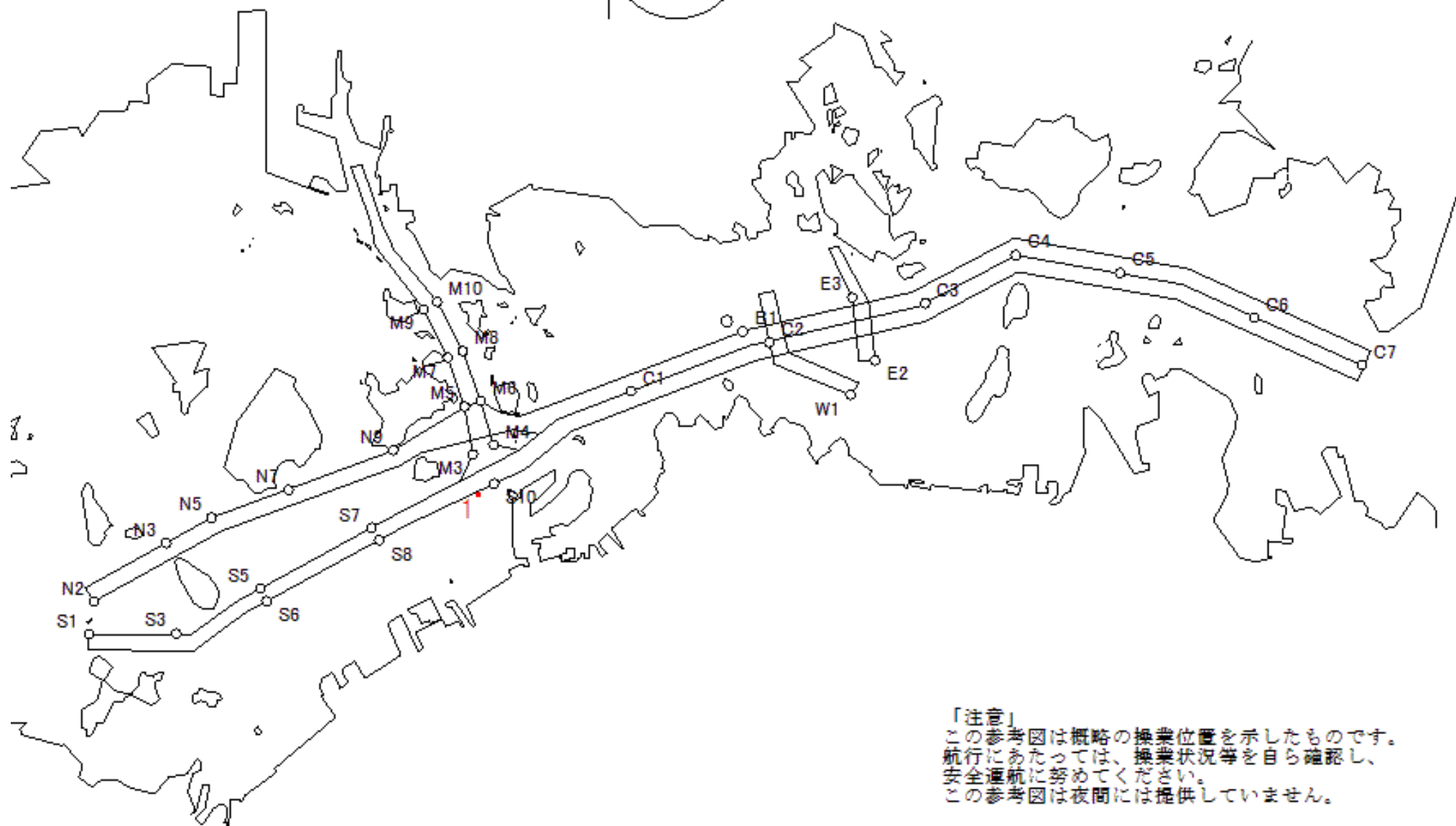
+1.7 kt

1254

moonAge
月齢 19.0



備後瀬戸海上交通センター情報課
TEL (0877) 49-2222
<https://www6.kaiho.mlit.go.jp/bisan/>



「注意」
この参考図は概略の操業位置を示したものです。
航行にあたっては、操業状況等を自ら確認し、
安全通航に努めてください。
この参考図は夜間には提供していません。

Stow-net Fishing operation figure
こませ網漁船操業状況参考図

令和03年5月1日 0122 ~ 0738

East Curr.
東流(ひき)

0122

max
-1.9 kt

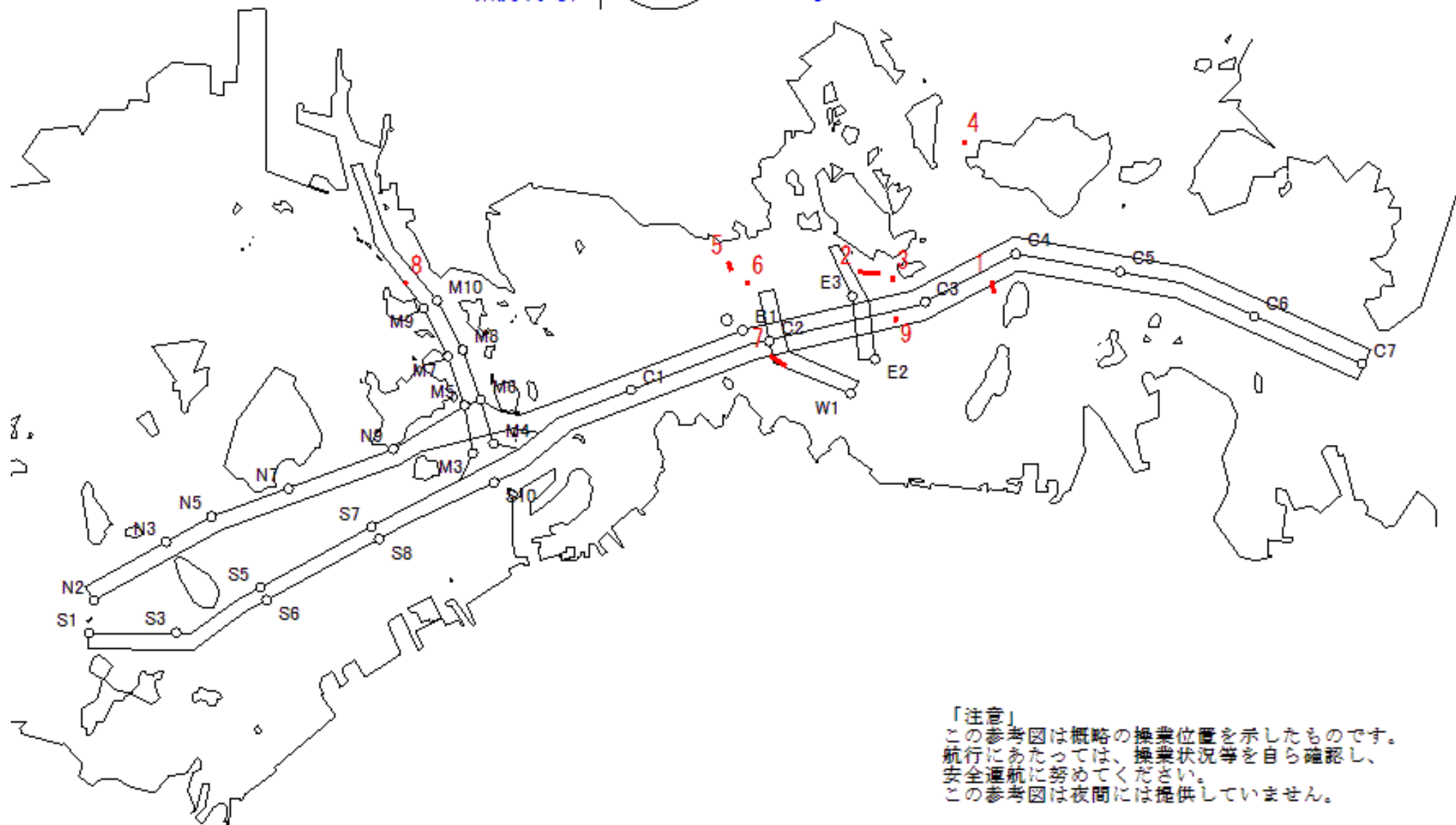
0738



MoonAge
月齢 19.0



備後瀬戸海上交通センター情報課
TEL (0877) 49-2222
<https://www6.kaiho.mlit.go.jp/bisan/>



「注意」
この参考図は概略の操業位置を示したものです。
航行にあたっては、操業状況等を自ら確認し、
安全通航に努めてください。
この参考図は夜間には提供していません。