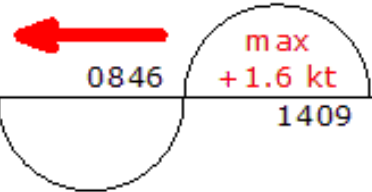


Stow-net Fishing operation figure  
 こませ網漁船操業状況参考図  
 令和03年6月30日 0846 ~ 1409

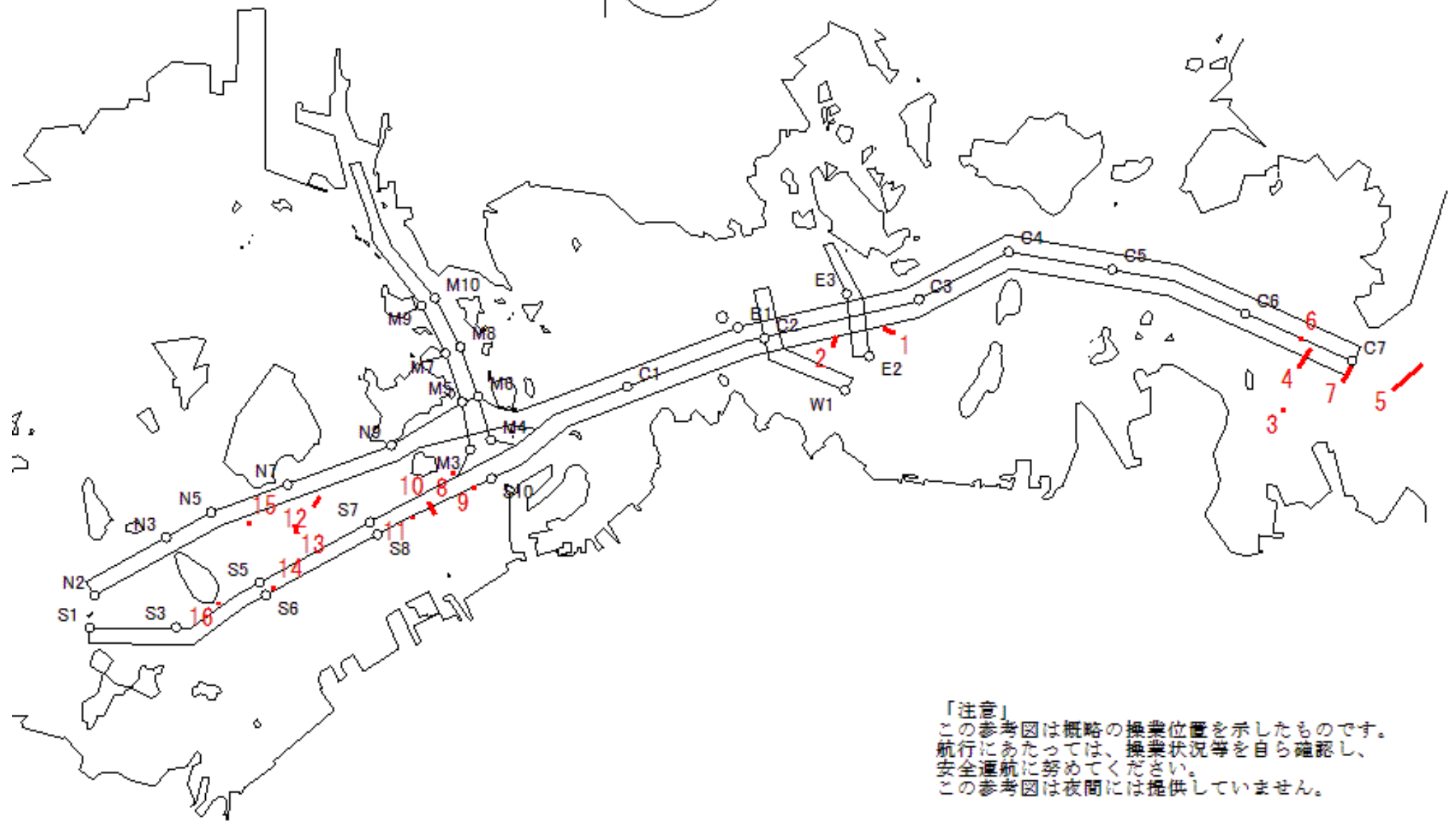
West Curr.  
 西流(みち)



moonAge  
 月齢 19.7



備後瀬戸海上交通センター情報課  
 TEL (0877) 49-2222  
<https://www6.kaiho.mlit.go.jp/bisan/>



「注意」  
 この参考図は概略の操業位置を示したものです。  
 航行にあたっては、操業状況等を自ら確認し、  
 安全通航に努めてください。  
 この参考図は夜間には提供していません。

Stow-net Fishing operation figure  
こませ網漁船操業状況参考図

令和03年6月30日 0222 ~ 0846

East Curr.  
東流(ひき)

0222

max  
-1.6 kt

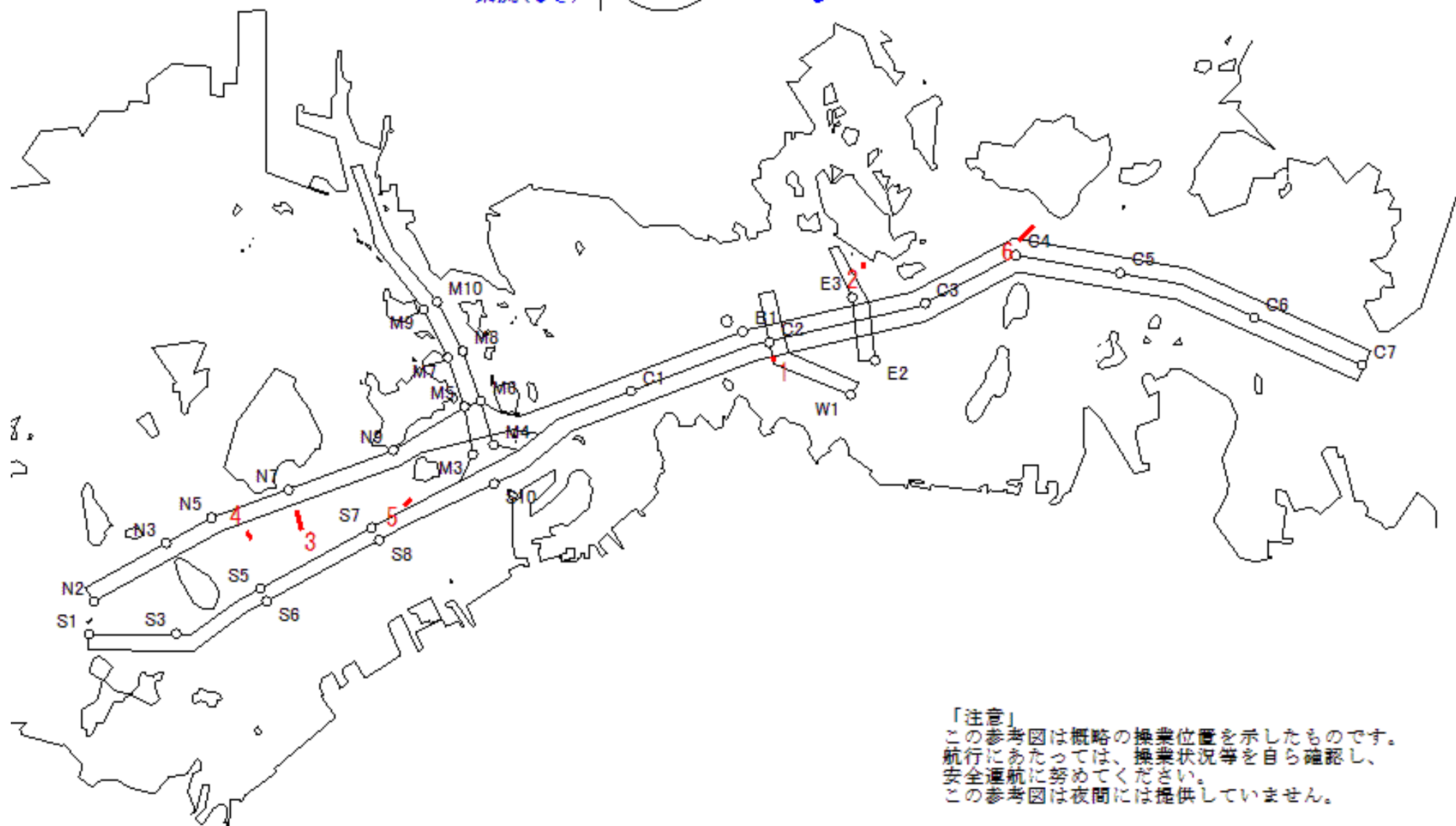
0846



MoonAge  
月齢 19.7



備後瀬戸海上交通センター情報課  
TEL (0877) 49-2222  
<https://www6.kaiho.mlit.go.jp/bisan/>



「注意」  
この参考図は概略の操業位置を示したものです。  
航行にあたっては、操業状況等を自ら確認し、  
安全通航に努めてください。  
この参考図は夜間には提供していません。

Stow-net Fishing operation figure  
こませ網漁船操業状況参考図

令和03年6月29日 1319 ~ 1959

East Curr.  
東流(ひき)

1319

max  
-2.0 kt

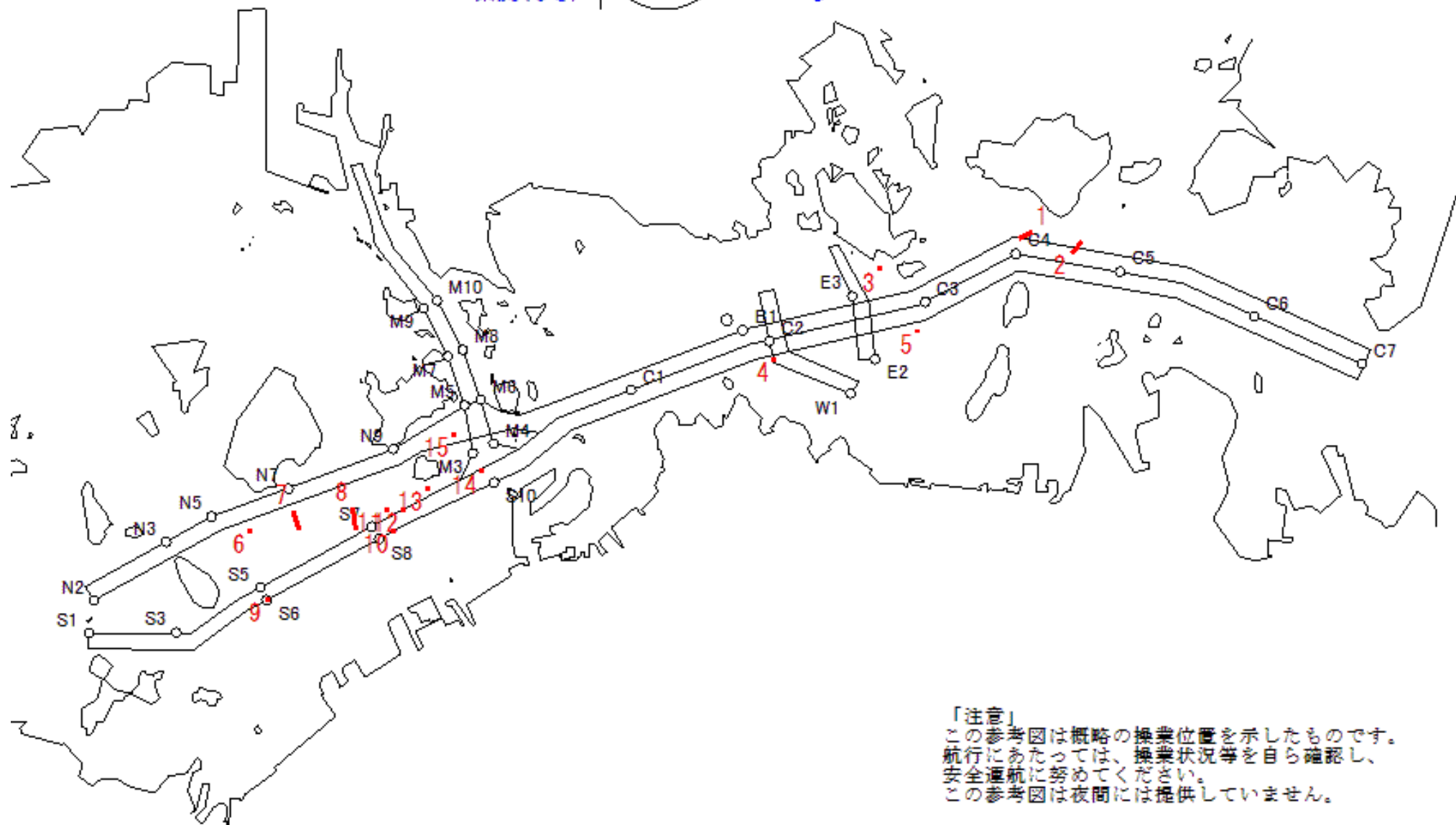
1959



MoonAge  
月齢 18.7



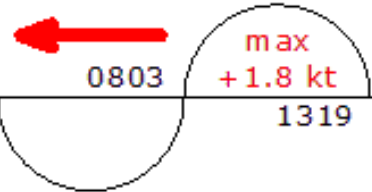
備後瀬戸海上交通センター情報課  
TEL (0877) 49-2222  
<https://www6.kaiho.mlit.go.jp/bisan/>



「注意」  
この参考図は概略の操業位置を示したものです。  
航行にあたっては、操業状況等を自ら確認し、  
安全通航に努めてください。  
この参考図は夜間には提供していません。

Stow-net Fishing operation figure  
 こませ網漁船操業状況参考図  
 令和03年6月29日 0803 ~ 1319

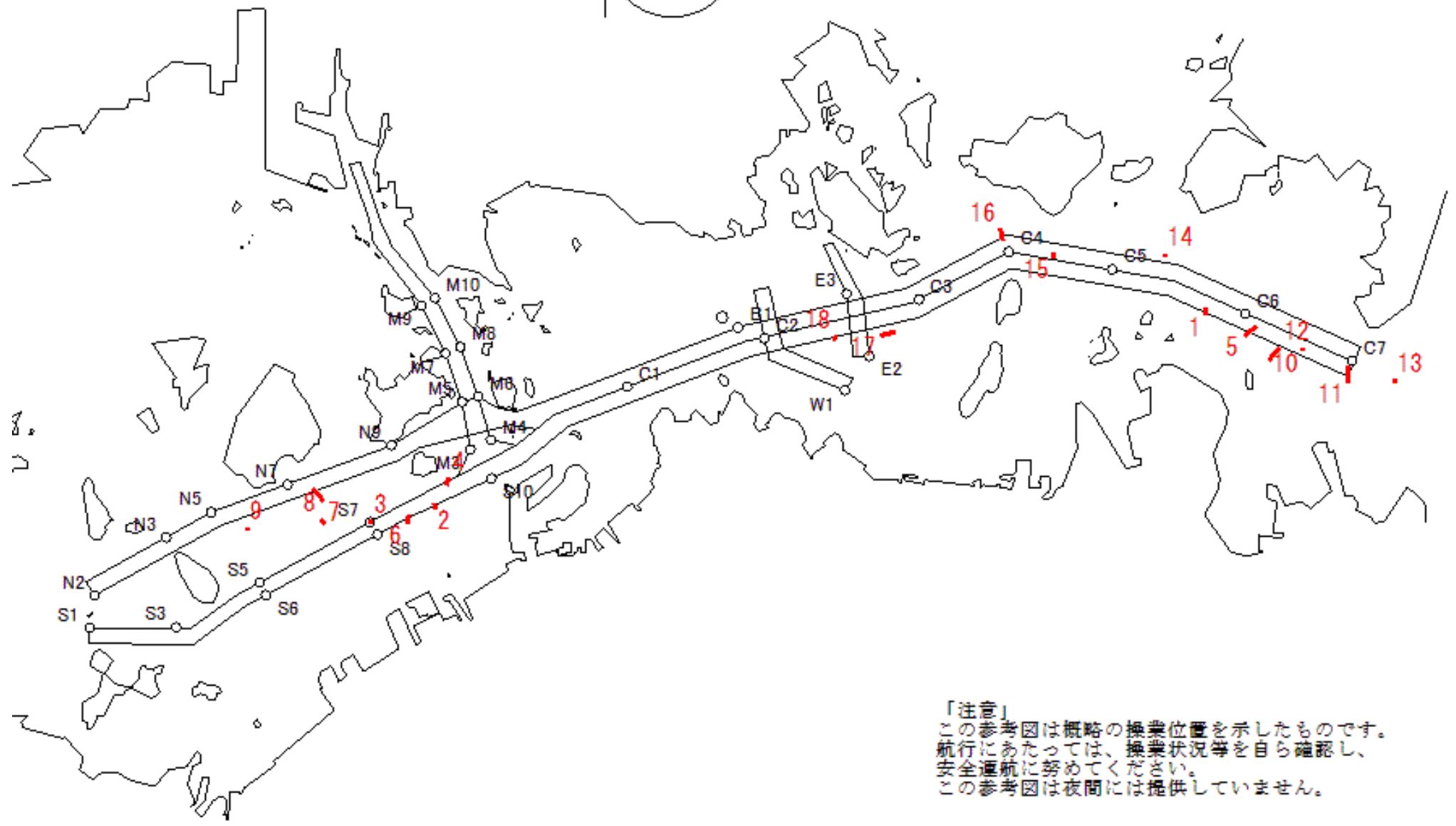
West Curr.  
 西流(みち)



moonAge  
 月齢 18.7



備後瀬戸海上交通センター情報課  
 TEL (0877) 49-2222  
<https://www6.kaiho.mlit.go.jp/bisan/>



「注意」  
 この参考図は概略の操業位置を示したものです。  
 航行にあたっては、操業状況等を自ら確認し、  
 安全通航に努めてください。  
 この参考図は夜間には提供していません。

Stow-net Fishing operation figure  
こませ網漁船操業状況参考図

令和03年6月29日 0142 ~ 0803

East Curr.  
東流(ひき)

0142

max  
-1.8 kt

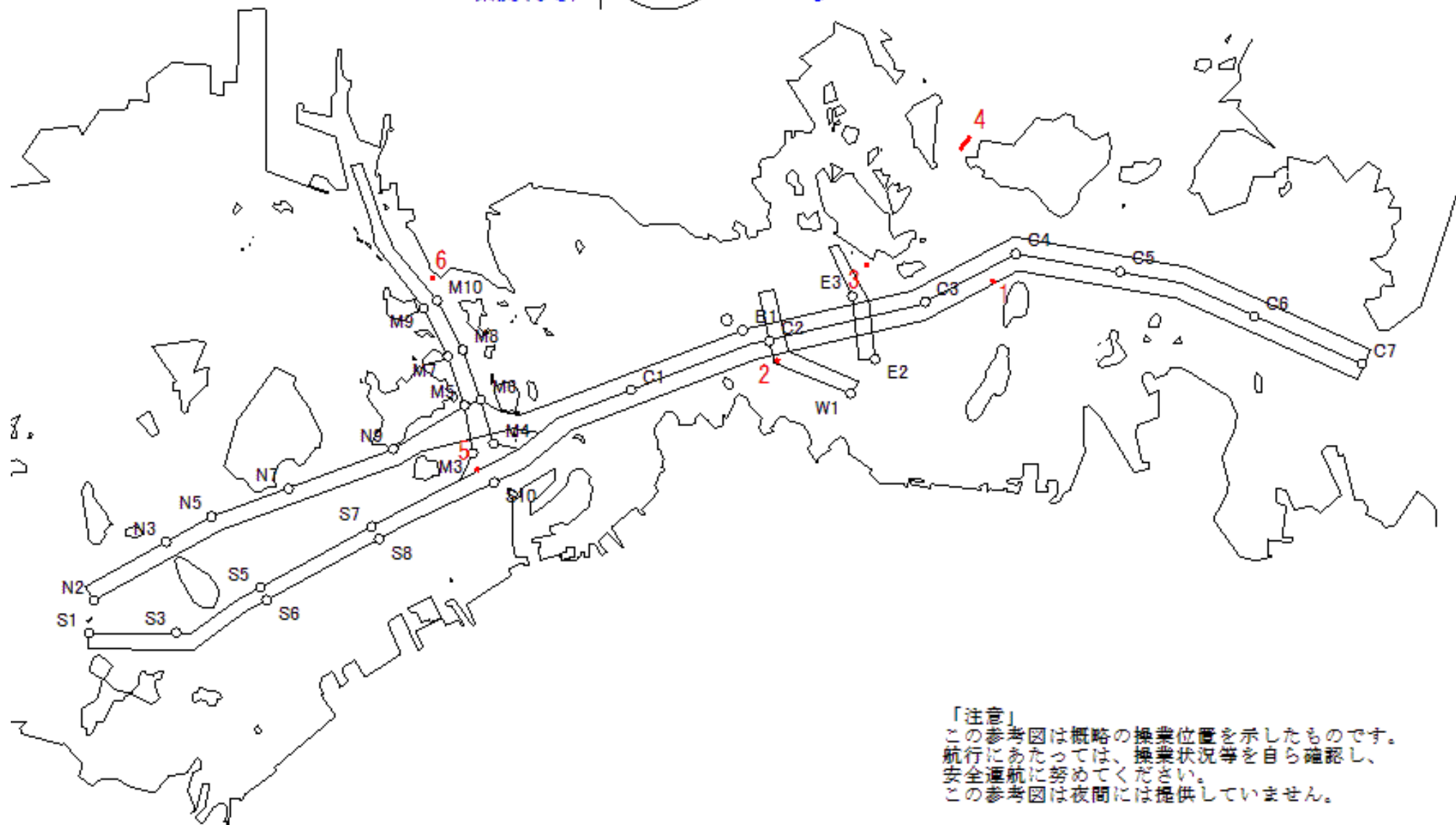
0803



MoonAge  
月齢 18.7



備後瀬戸海上交通センター情報課  
TEL (0877) 49-2222  
<https://www6.kaiho.mlit.go.jp/bisan/>



「注意」  
この参考図は概略の操業位置を示したものです。  
航行にあたっては、操業状況等を自ら確認し、  
安全通航に努めてください。  
この参考図は夜間には提供していません。

Stow-net Fishing operation figure  
こませ網漁船操業状況参考図

令和03年6月28日 1233 ~ 1915

East Curr.  
東流(ひき)

1233

max  
-2.3 kt

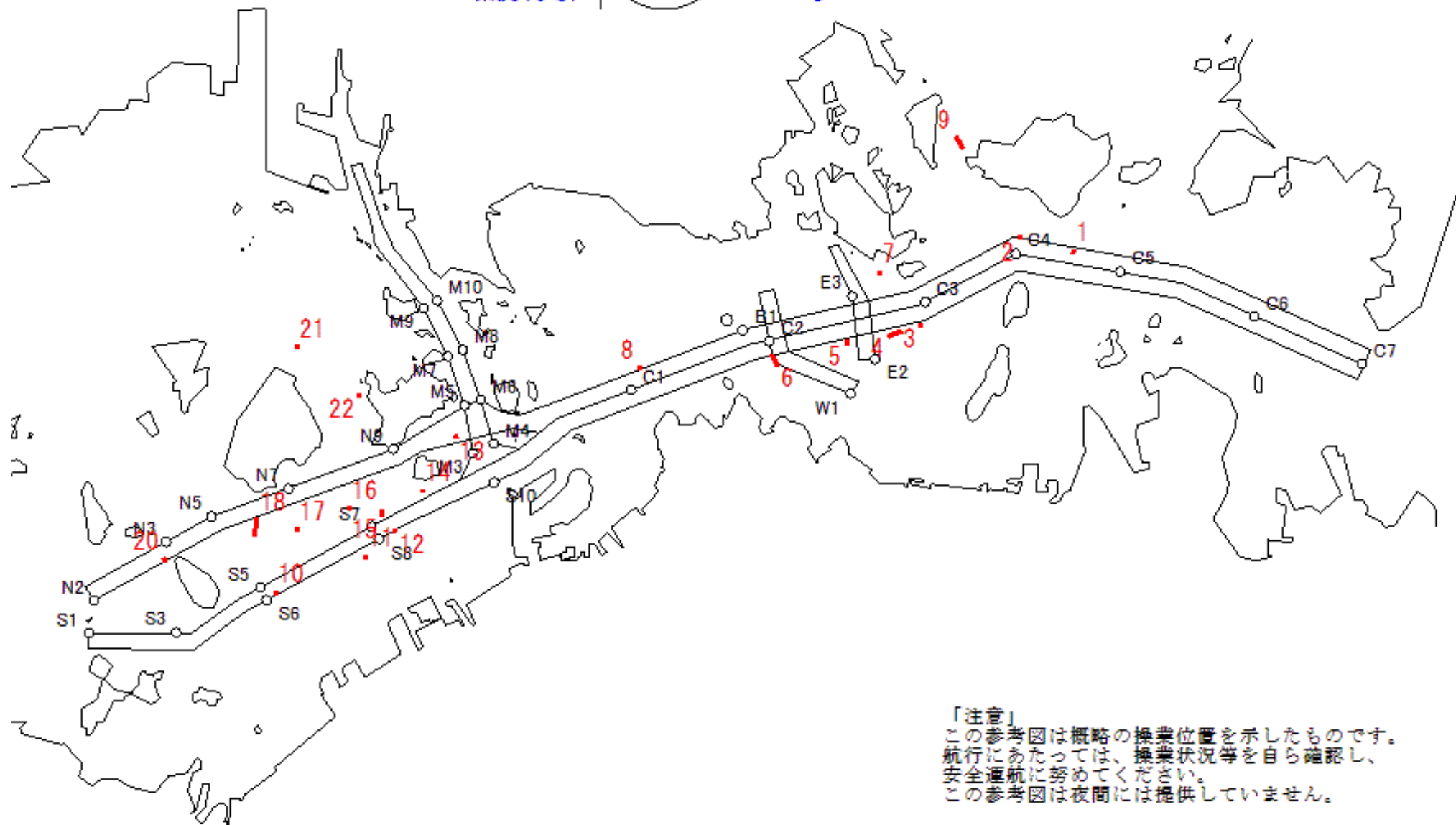
1915



MoonAge  
月齢 17.7



備後瀬戸海上交通センター情報課  
TEL (0877) 49-2222  
<https://www6.kaiho.mlit.go.jp/bisan/>



「注意」  
この参考図は概略の操業位置を示したものです。  
航行にあたっては、操業状況等を自ら確認し、  
安全通航に努めてください。  
この参考図は夜間には提供していません。

Stow-net Fishing operation figure  
 こませ網漁船操業状況参考図  
 令和03年6月28日 0720 ~ 1233

West Curr.  
 西流(みち)



0720

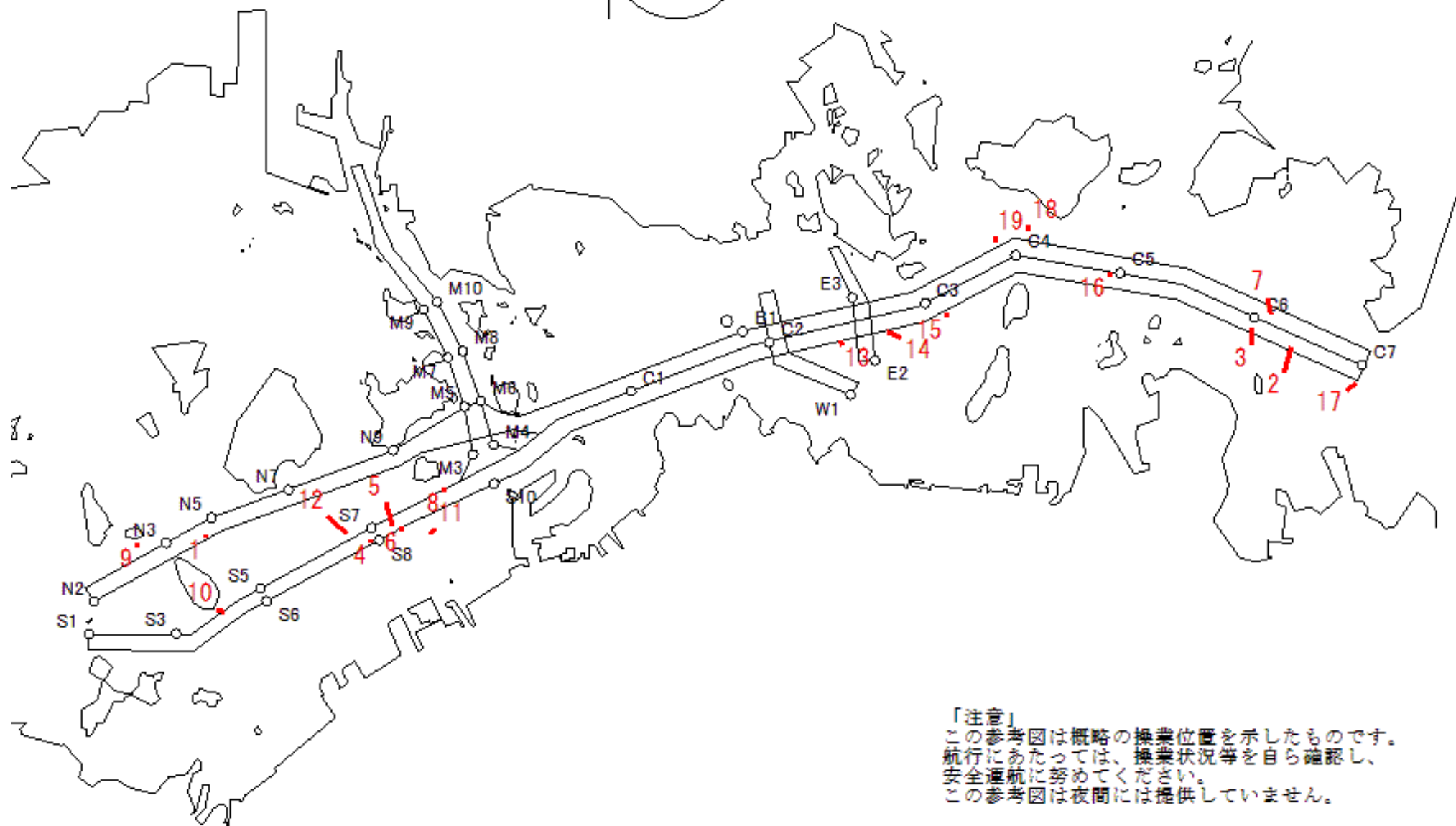
max  
 +1.9 kt

1233

moonAge  
 月齢 17.7



備後瀬戸海上交通センター情報課  
 TEL (0877) 49-2222  
<https://www6.kaiho.mlit.go.jp/bisan/>



「注意」  
 この参考図は概略の操業位置を示したものです。  
 航行にあたっては、操業状況等を自ら確認し、  
 安全通航に努めてください。  
 この参考図は夜間には提供していません。

Stow-net Fishing operation figure  
こませ網漁船操業状況参考図

令和03年6月27日 1148 ~ 1831

East Curr.  
東流(ひき)

1148

max  
-2.5 kt

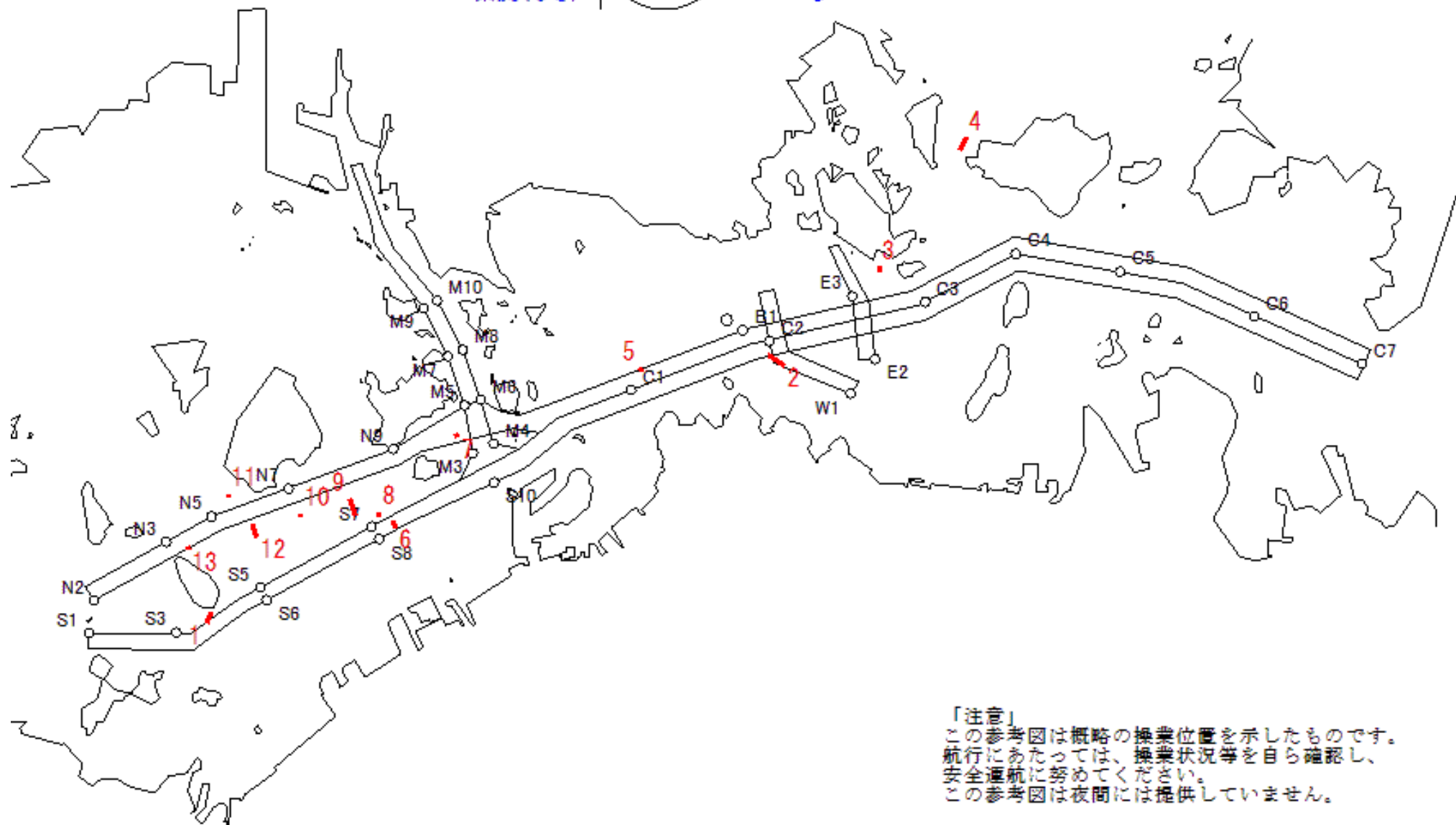
1831



MoonAge  
月齢 16.7



備後瀬戸海上交通センター情報課  
TEL (0877) 49-2222  
<https://www6.kaiho.mlit.go.jp/bisan/>



「注意」  
この参考図は概略の操業位置を示したものです。  
航行にあたっては、操業状況等を自ら確認し、  
安全運航に努めてください。  
この参考図は夜間には提供していません。



Stow-net Fishing operation figure  
 こませ網漁船操業状況参考図  
 令和03年6月27日 0637 ~ 1148

West Curr.  
 西流(みち)



0637

max

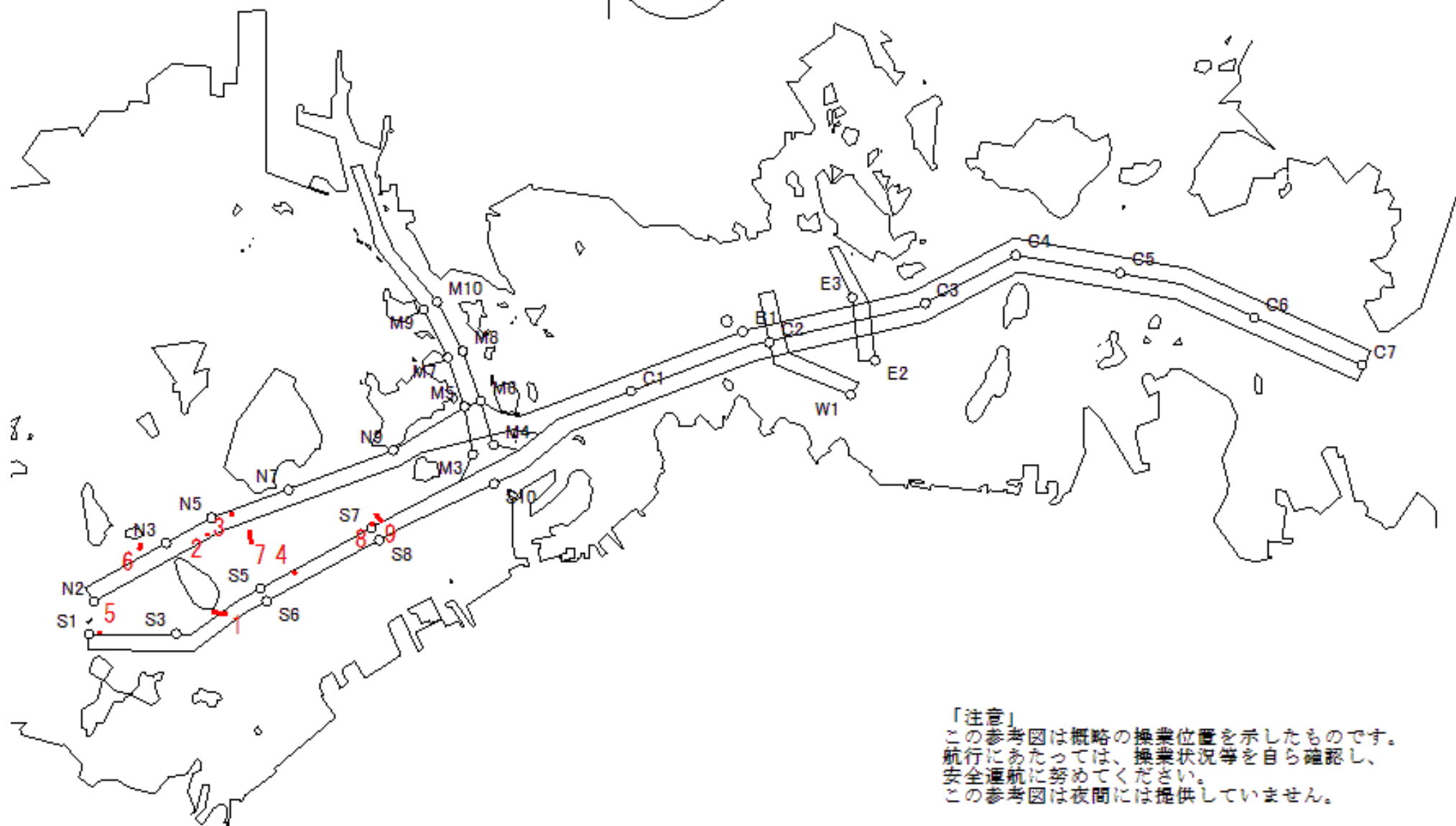
+2.0 kt

1148

moonAge  
 月齢 16.7



備後瀬戸海上交通センター情報課  
 TEL (0877) 49-2222  
<https://www6.kaiho.mlit.go.jp/bisan/>



「注意」  
 この参考図は概略の操業位置を示したものです。  
 航行にあたっては、操業状況等を自ら確認し、  
 安全通航に努めてください。  
 この参考図は夜間には提供していません。

Stow-net Fishing operation figure  
こませ網漁船操業状況参考図

令和03年6月27日 0019 ~ 0637

East Curr.  
東流(ひき)

0019

max  
-2.0 kt

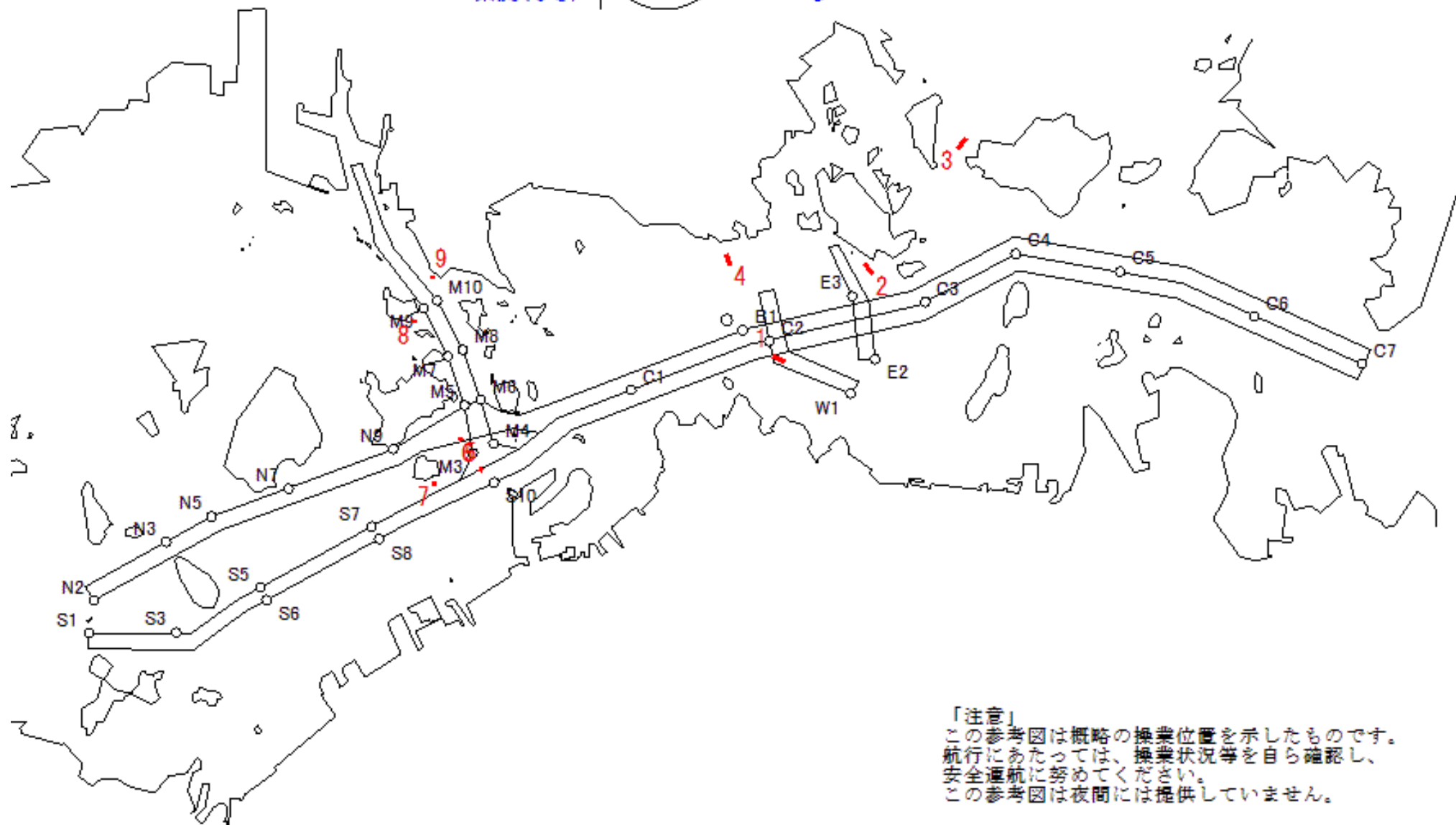
0637



MoonAge  
月齢 16.7



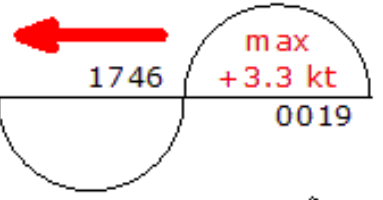
備後瀬戸海上交通センター情報課  
TEL (0877) 49-2222  
<https://www6.kaiho.mlit.go.jp/bisan/>



「注意」  
この参考図は概略の操業位置を示したものです。  
航行にあたっては、操業状況等を自ら確認し、  
安全通航に努めてください。  
この参考図は夜間には提供していません。

Stow-net Fishing operation figure  
 こませ網漁船操業状況参考図  
 令和03年6月26日 1746 ~ 0019

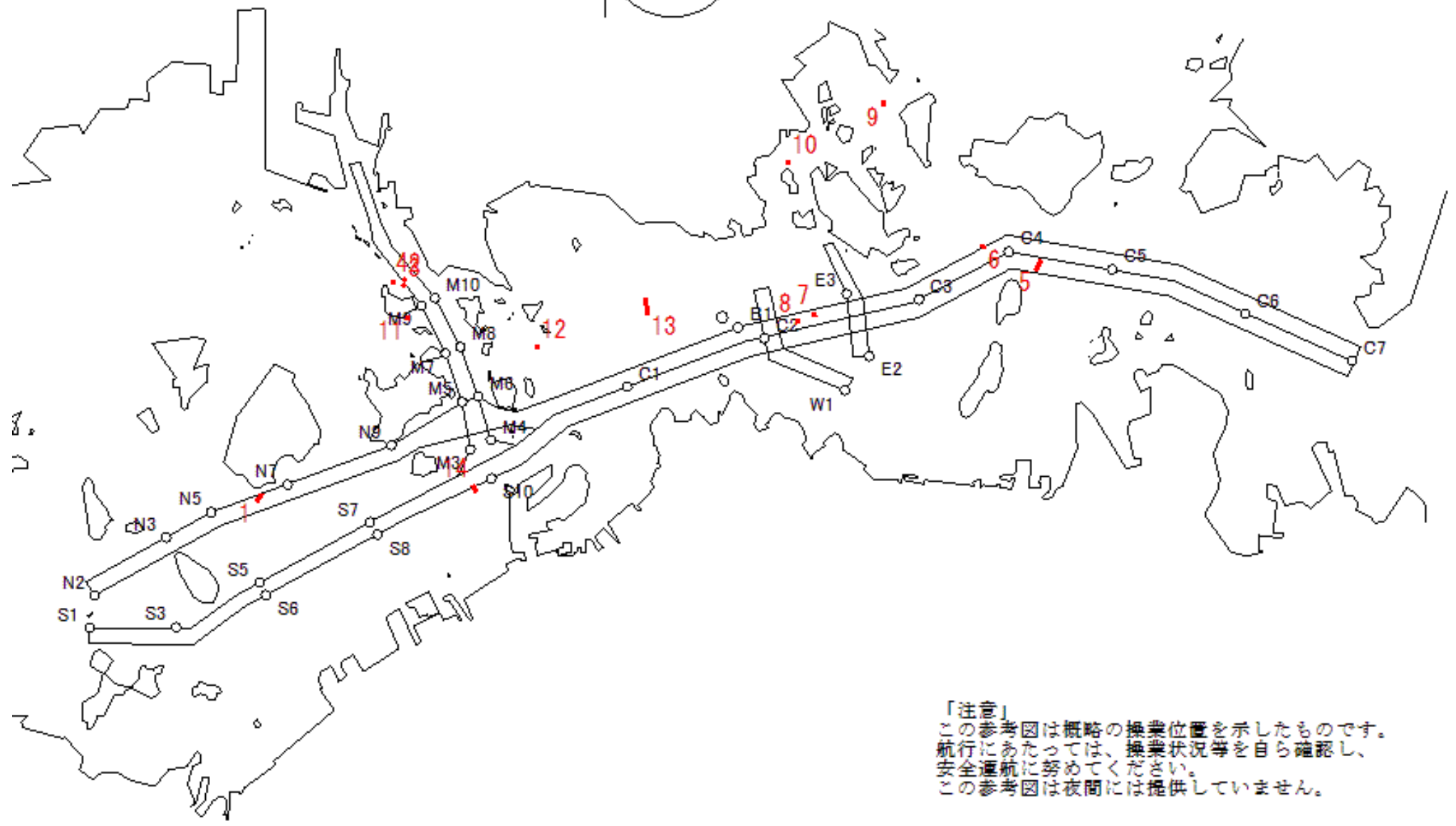
West Curr.  
 西流(みち)



moonAge  
 月齢 15.7



備後瀬戸海上交通センター情報課  
 TEL (0877) 49-2222  
<https://www6.kaiho.mlit.go.jp/bisan/>



「注意」  
 この参考図は概略の操業位置を示したものです。  
 航行にあたっては、操業状況等を自ら確認し、  
 安全通航に努めてください。  
 この参考図は夜間には提供していません。

Stow-net Fishing operation figure  
こませ網漁船操業状況参考図

令和03年6月26日 1104 ~ 1746

East Curr.  
東流(ひき)

1104

max  
-2.6 kt

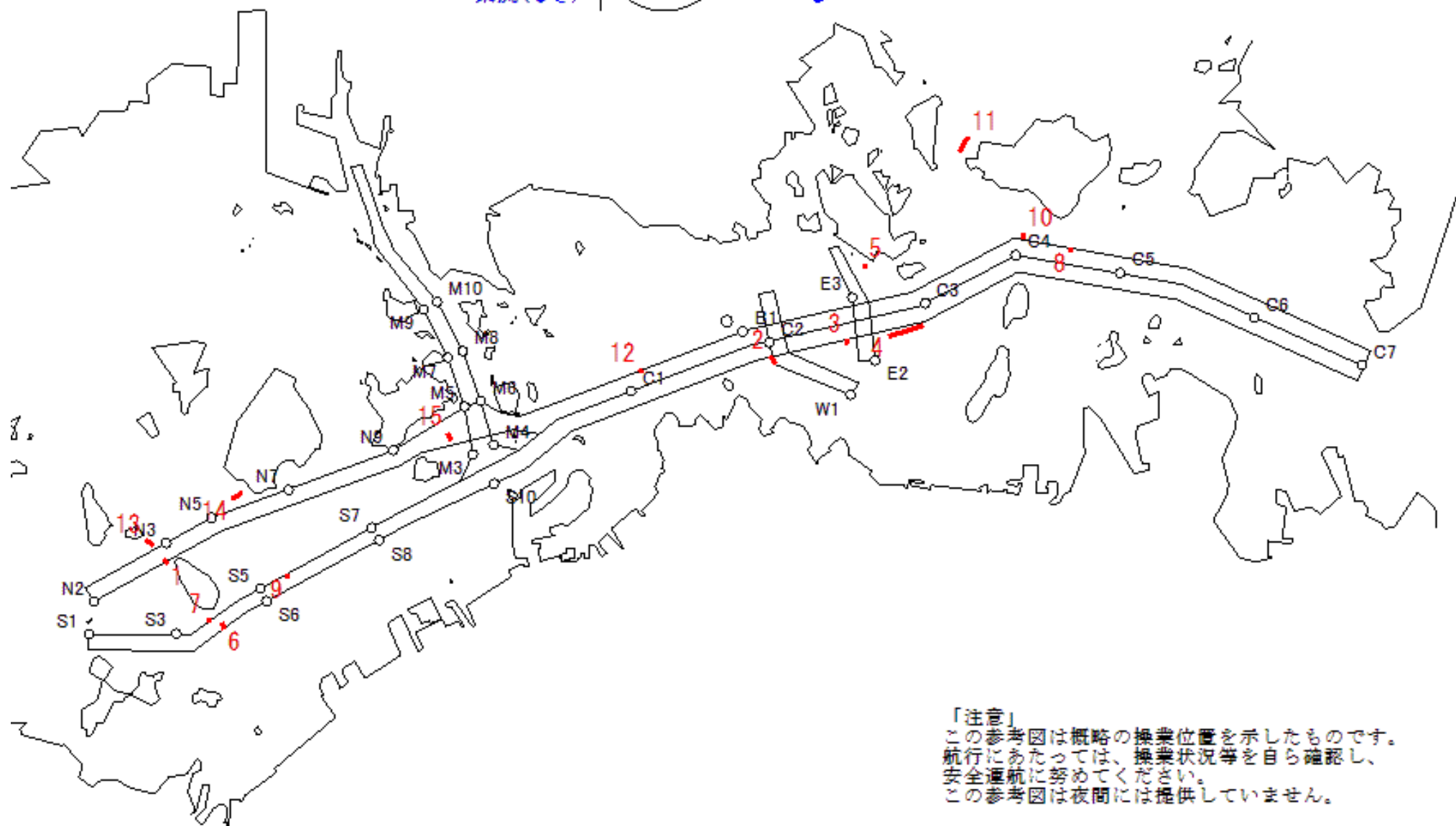
1746



MoonAge  
月齢 15.7



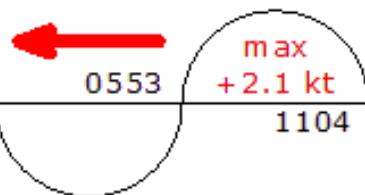
備後瀬戸海上交通センター情報課  
TEL (0877) 49-2222  
<https://www6.kaiho.mlit.go.jp/bisan/>



「注意」  
この参考図は概略の操業位置を示したものです。  
航行にあたっては、操業状況等を自ら確認し、  
安全通航に努めてください。  
この参考図は夜間には提供していません。

Stow-net Fishing operation figure  
 こませ網漁船操業状況参考図  
 令和03年6月26日 0553 ~ 1104

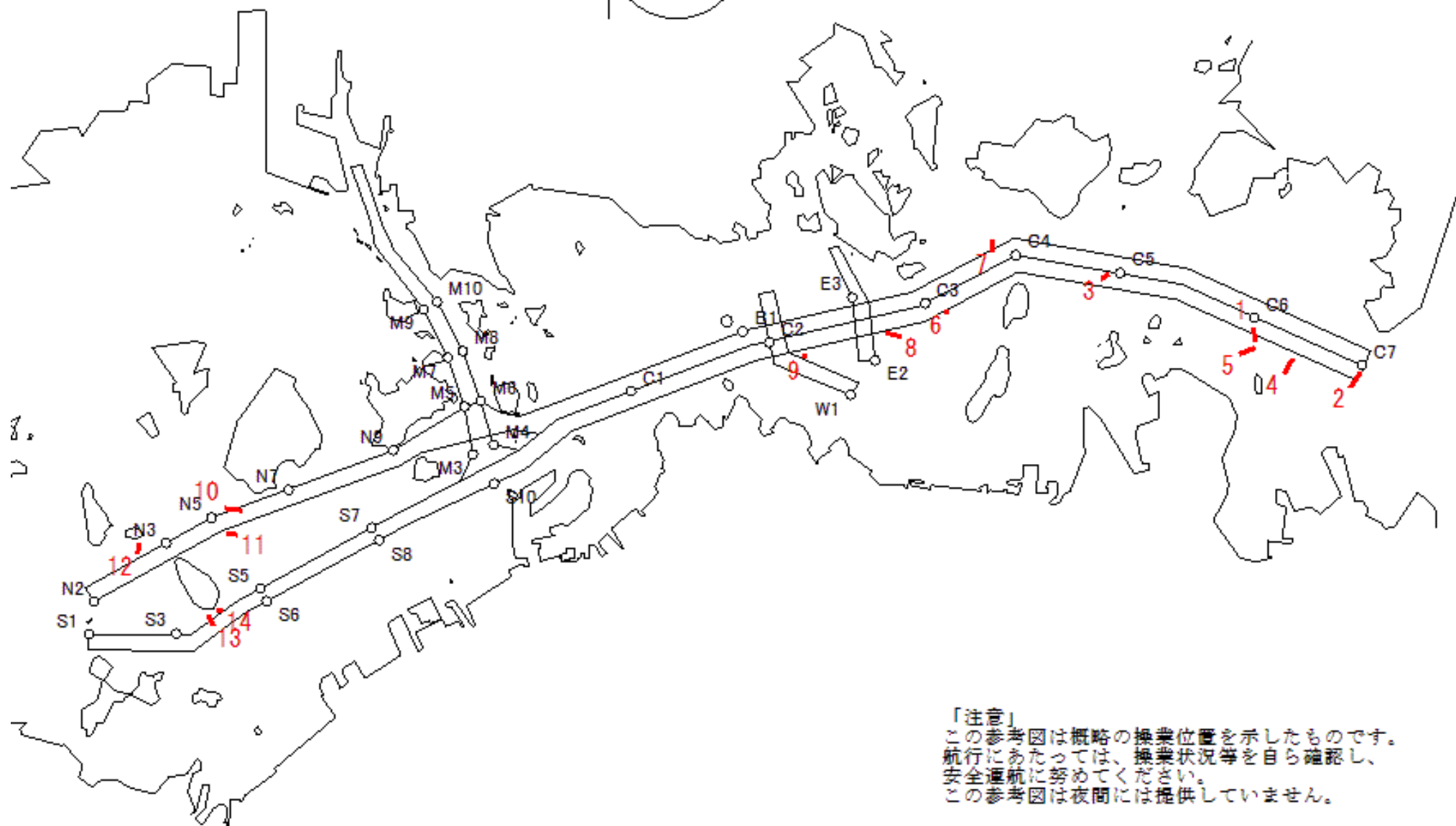
West Curr.  
 西流(みち)



loonAge  
 月齢 15.7



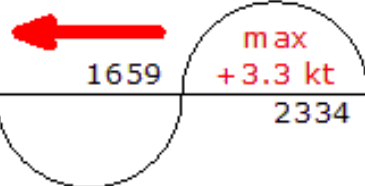
備後瀬戸海上交通センター情報課  
 TEL (0877) 49-2222  
<https://www6.kaiho.mlit.go.jp/bisan/>



「注意」  
 この参考図は概略の操業位置を示したものです。  
 航行にあたっては、操業状況等を自ら確認し、  
 安全通航に努めてください。  
 この参考図は夜間には提供していません。

Stow-net Fishing operation figure  
 こませ網漁船操業状況参考図  
 令和03年6月25日 1659 ~ 2334

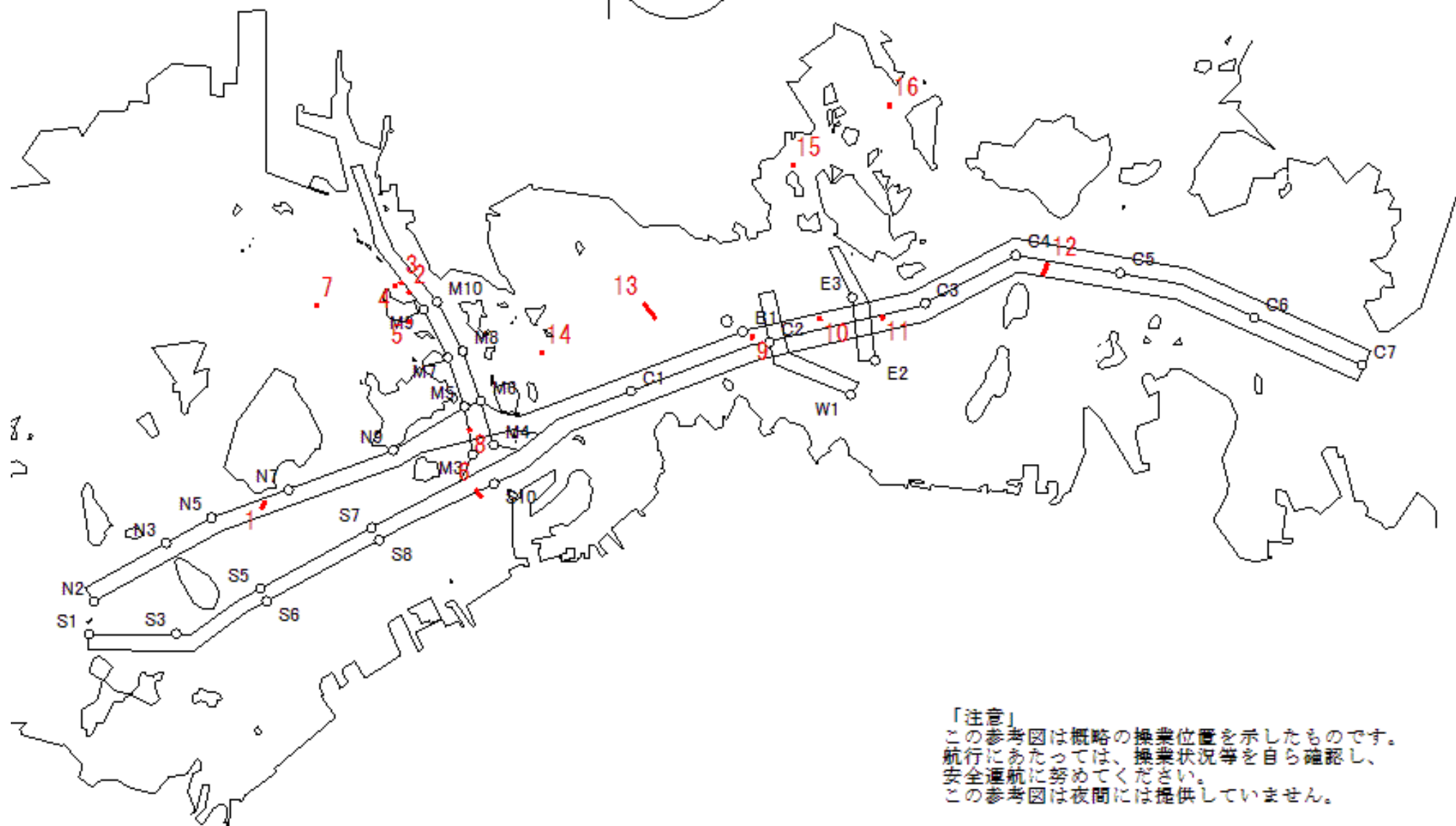
West Curr.  
 西流(みち)



loonAge  
 月齢 14.7



備後瀬戸海上交通センター情報課  
 TEL (0877) 49-2222  
<https://www6.kaiho.mlit.go.jp/bisan/>



「注意」  
 この参考図は概略の操業位置を示したものです。  
 航行にあたっては、操業状況等を自ら確認し、  
 安全通航に努めてください。  
 この参考図は夜間には提供していません。

Stow-net Fishing operation figure  
こませ網漁船操業状況参考図

令和03年6月25日 1018 ~ 1659

East Curr.  
東流(ひき)

1018

max  
-2.7 kt

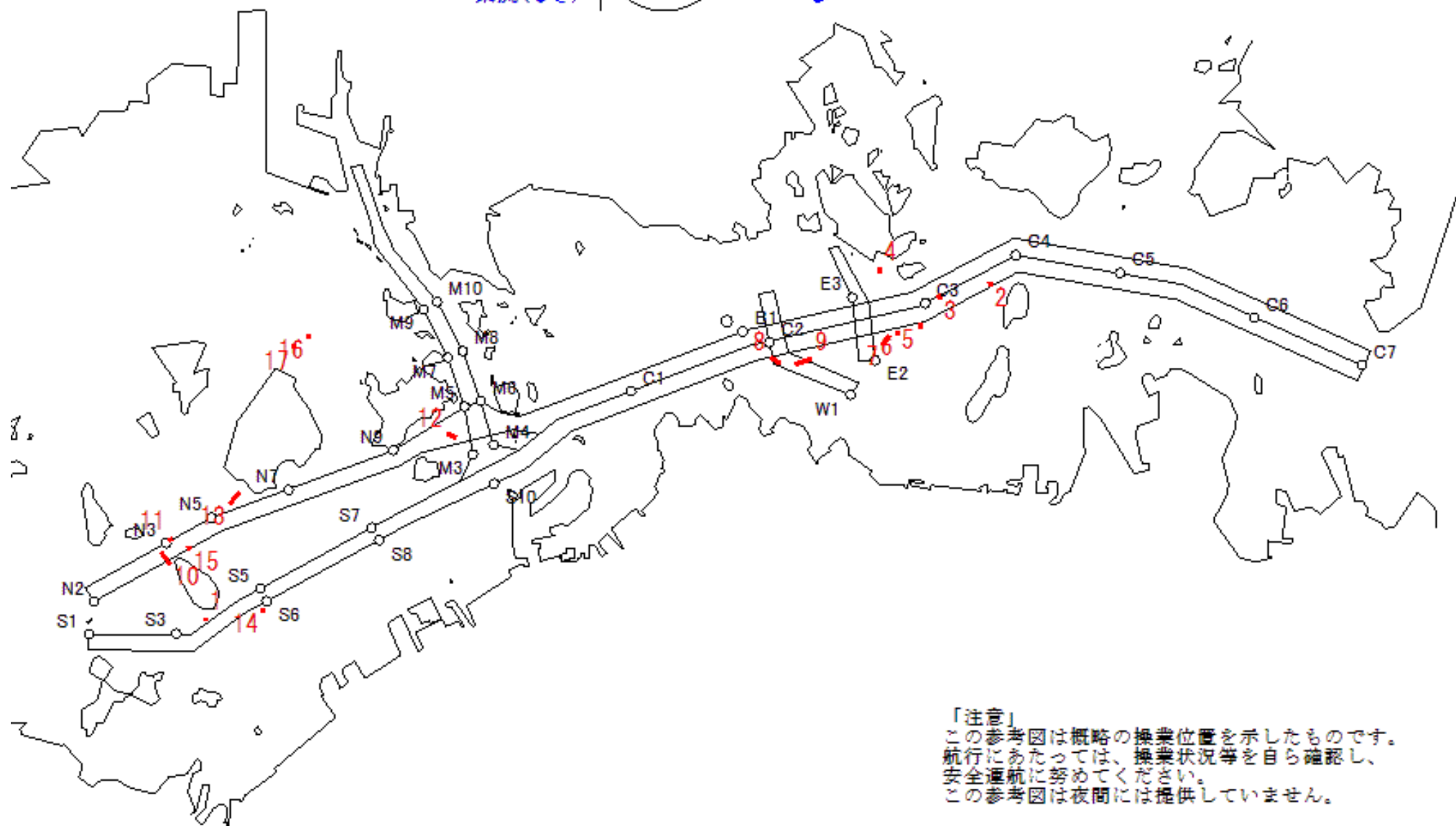
1659



MoonAge  
月齢 14.7



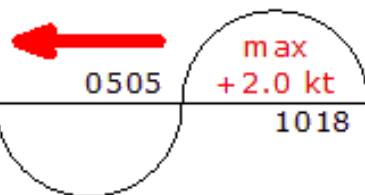
備後瀬戸海上交通センター情報課  
TEL (0877) 49-2222  
<https://www6.kaiho.mlit.go.jp/bisan/>



「注意」  
この参考図は概略の操業位置を示したものです。  
航行にあたっては、操業状況等を自ら確認し、  
安全通航に努めてください。  
この参考図は夜間には提供していません。

Stow-net Fishing operation figure  
 こませ網漁船操業状況参考図  
 令和03年6月25日 0505 ~ 1018

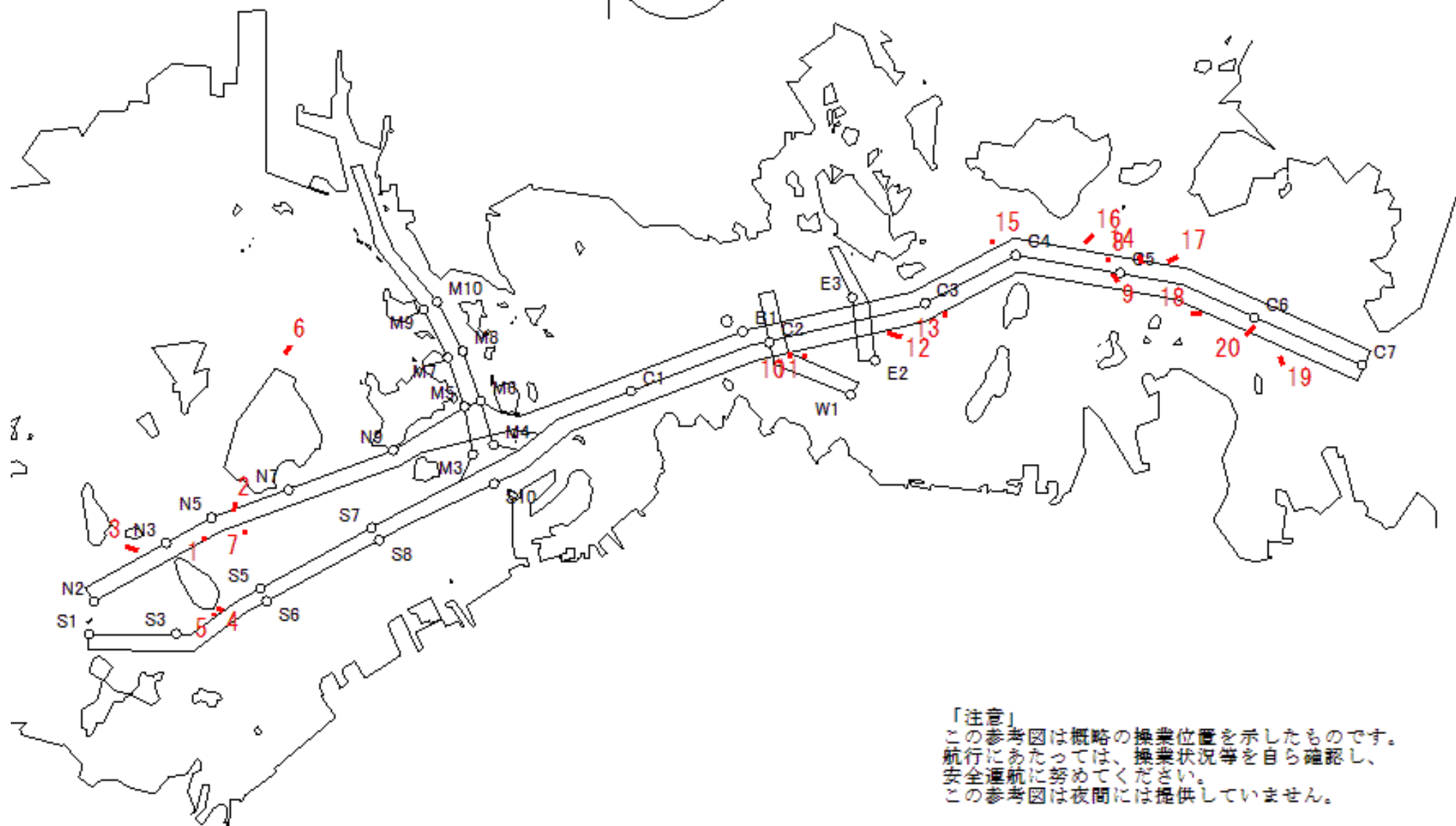
West Curr.  
 西流(みち)



moonAge  
 月齢 14.7



備後瀬戸海上交通センター情報課  
 TEL (0877) 49-2222  
<https://www6.kaiho.mlit.go.jp/bisan/>

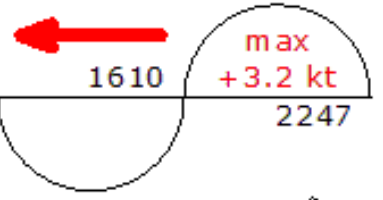


「注意」  
 この参考図は概略の操業位置を示したものです。  
 航行にあたっては、操業状況等を自ら確認し、  
 安全通航に努めてください。  
 この参考図は夜間には提供していません。



Stow-net Fishing operation figure  
 こませ網漁船操業状況参考図  
 令和03年6月24日 1610 ~ 2247

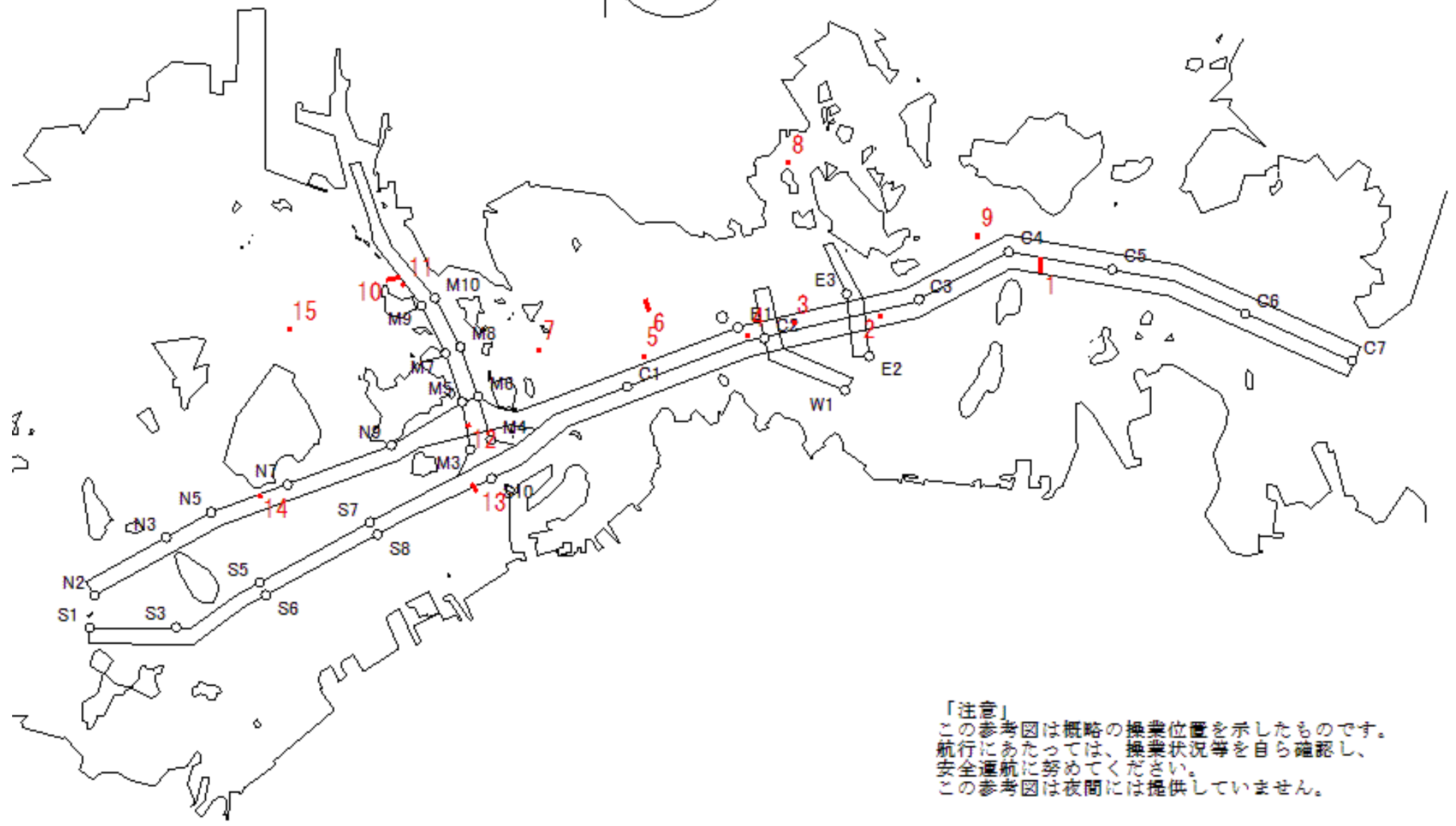
West Curr.  
 西流(みち)



loonAge  
 月齢 13.7



備後瀬戸海上交通センター情報課  
 TEL (0877) 49-2222  
<https://www6.kaiho.mlit.go.jp/bisan/>



「注意」  
 この参考図は概略の操業位置を示したものです。  
 航行にあたっては、操業状況等を自ら確認し、  
 安全通航に努めてください。  
 この参考図は夜間には提供していません。

Stow-net Fishing operation figure  
こませ網漁船操業状況参考図

令和03年6月24日 0932 ~ 1610

East Curr.  
東流(ひき)

0932

max  
-2.6 kt

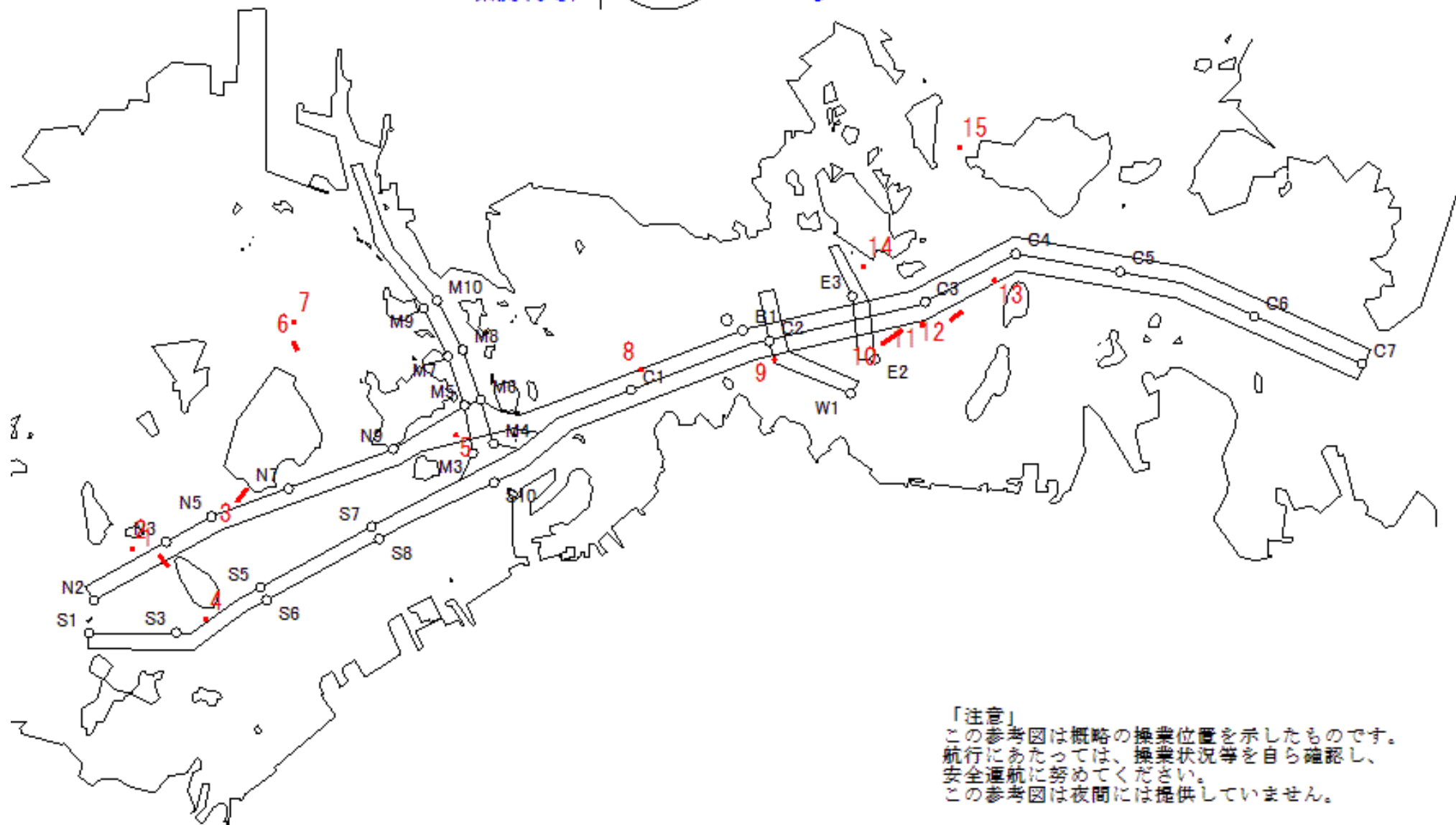
1610



MoonAge  
月齢 13.7



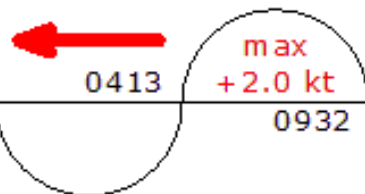
備後瀬戸海上交通センター情報課  
TEL (0877) 49-2222  
<https://www6.kaiho.mlit.go.jp/bisan/>



「注意」  
この参考図は概略の操業位置を示したものです。  
航行にあたっては、操業状況等を自ら確認し、  
安全通航に努めてください。  
この参考図は夜間には提供していません。

Stow-net Fishing operation figure  
 こませ網漁船操業状況参考図  
 令和03年6月24日 0413 ~ 0932

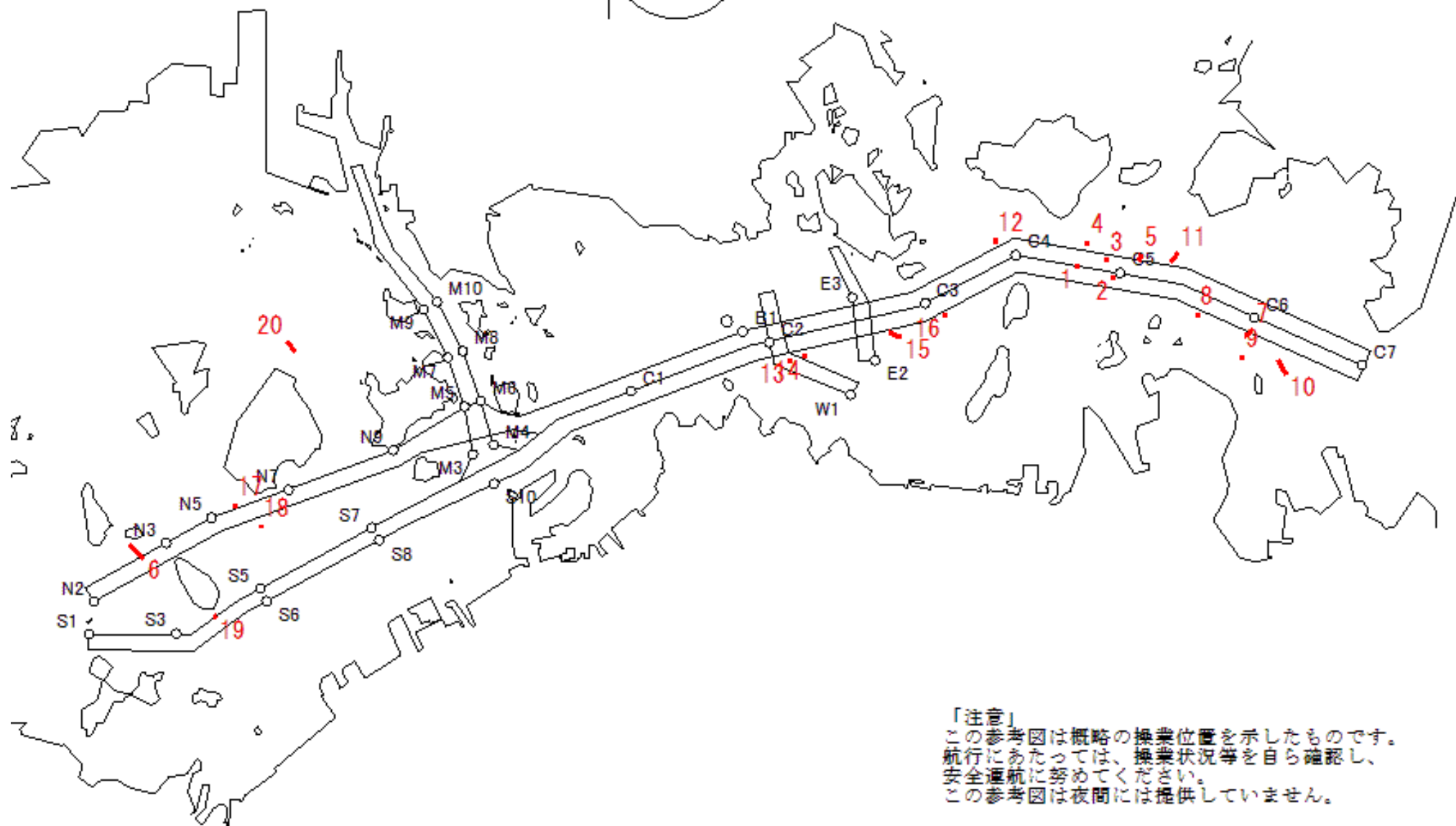
West Curr.  
 西流(みち)



moonAge  
 月齢 13.7



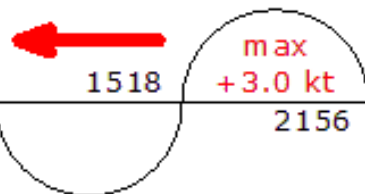
備後瀬戸海上交通センター情報課  
 TEL (0877) 49-2222  
<https://www6.kaiho.mlit.go.jp/bisan/>



「注意」  
 この参考図は概略の操業位置を示したものです。  
 航行にあたっては、操業状況等を自ら確認し、  
 安全通航に努めてください。  
 この参考図は夜間には提供していません。

Stow-net Fishing operation figure  
 こませ網漁船操業状況参考図  
 令和03年6月23日 1518 ~ 2156

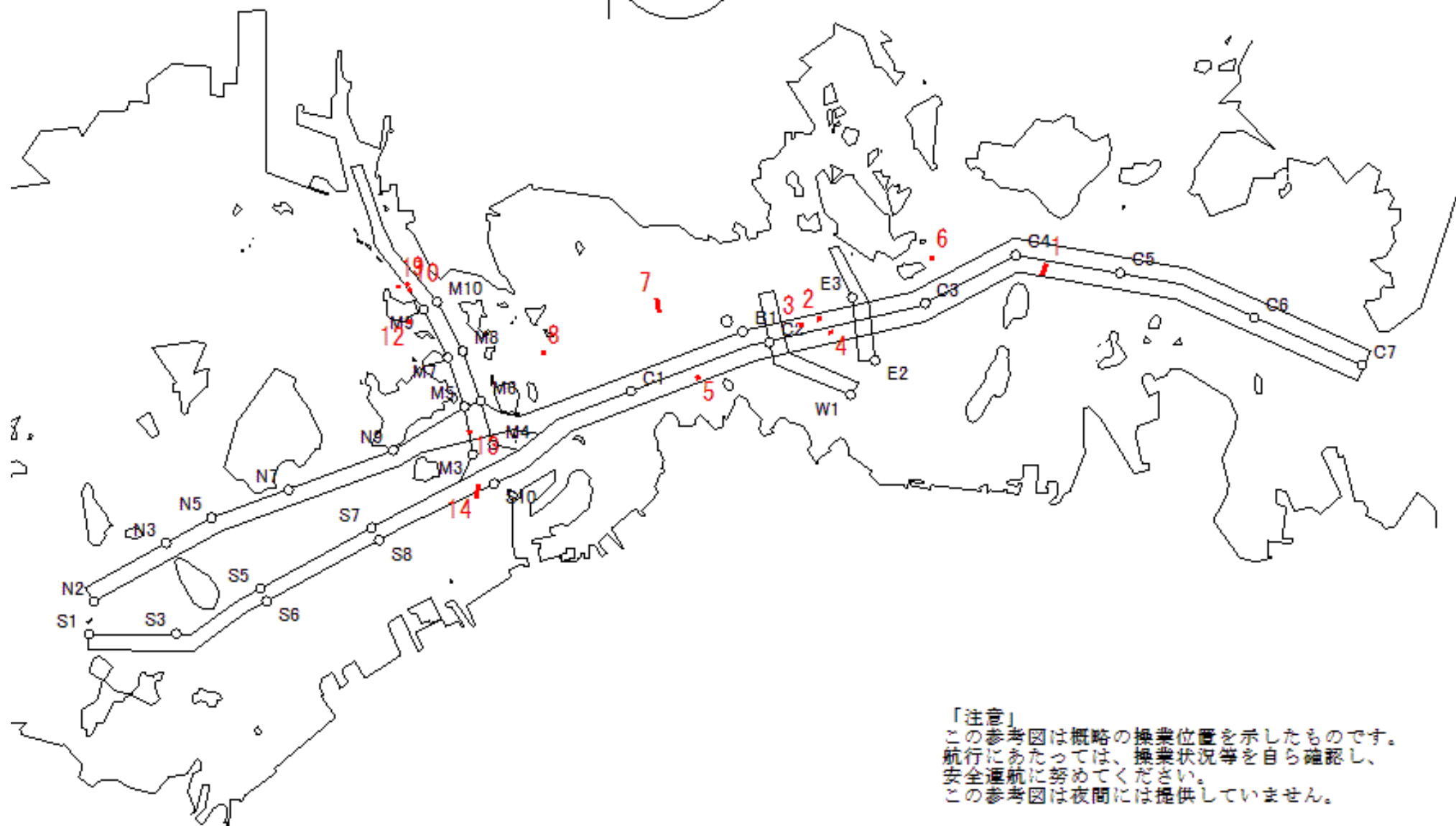
West Curr.  
 西流(みち)



moonAge  
 月齢 12.7



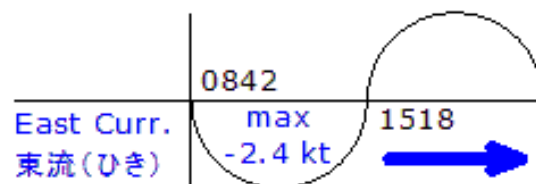
備後瀬戸海上交通センター情報課  
 TEL (0877) 49-2222  
<https://www6.kaiho.mlit.go.jp/bisan/>



「注意」  
 この参考図は概略の操業位置を示したものです。  
 航行にあたっては、操業状況等を自ら確認し、  
 安全通航に努めてください。  
 この参考図は夜間には提供していません。

Stow-net Fishing operation figure  
こませ網漁船操業状況参考図

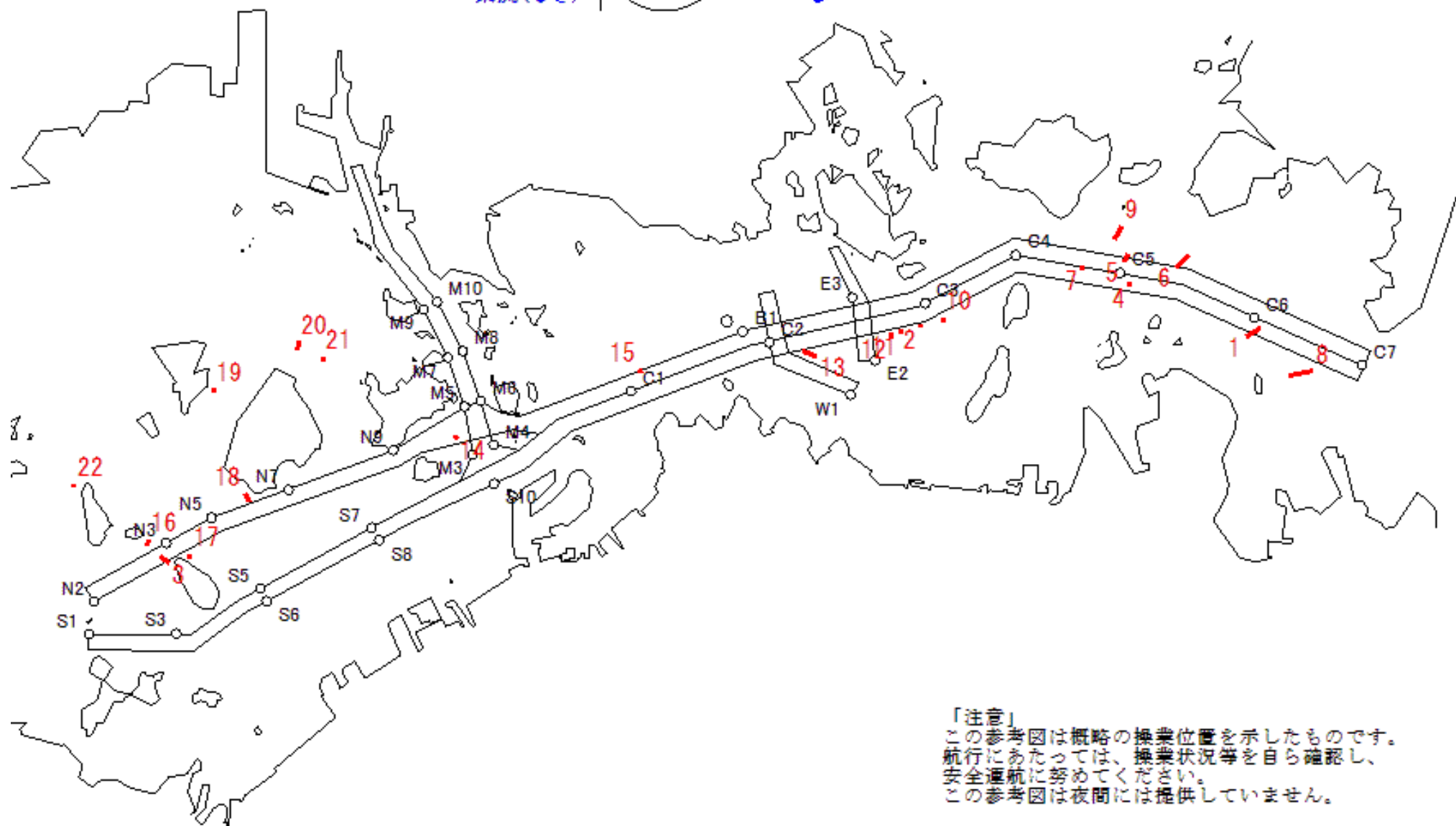
令和03年6月23日 0842 ~ 1518



MoonAge  
月齢 12.7



備後瀬戸海上交通センター情報課  
TEL (0877) 49-2222  
<https://www6.kaiho.mlit.go.jp/bisan/>



「注意」  
この参考図は概略の操業位置を示したものです。  
航行にあたっては、操業状況等を自ら確認し、  
安全通航に努めてください。  
この参考図は夜間には提供していません。

Stow-net Fishing operation figure  
 こませ網漁船操業状況参考図  
 令和03年6月23日 0316 ~ 0842

West Curr.  
 西流(みち)



0316

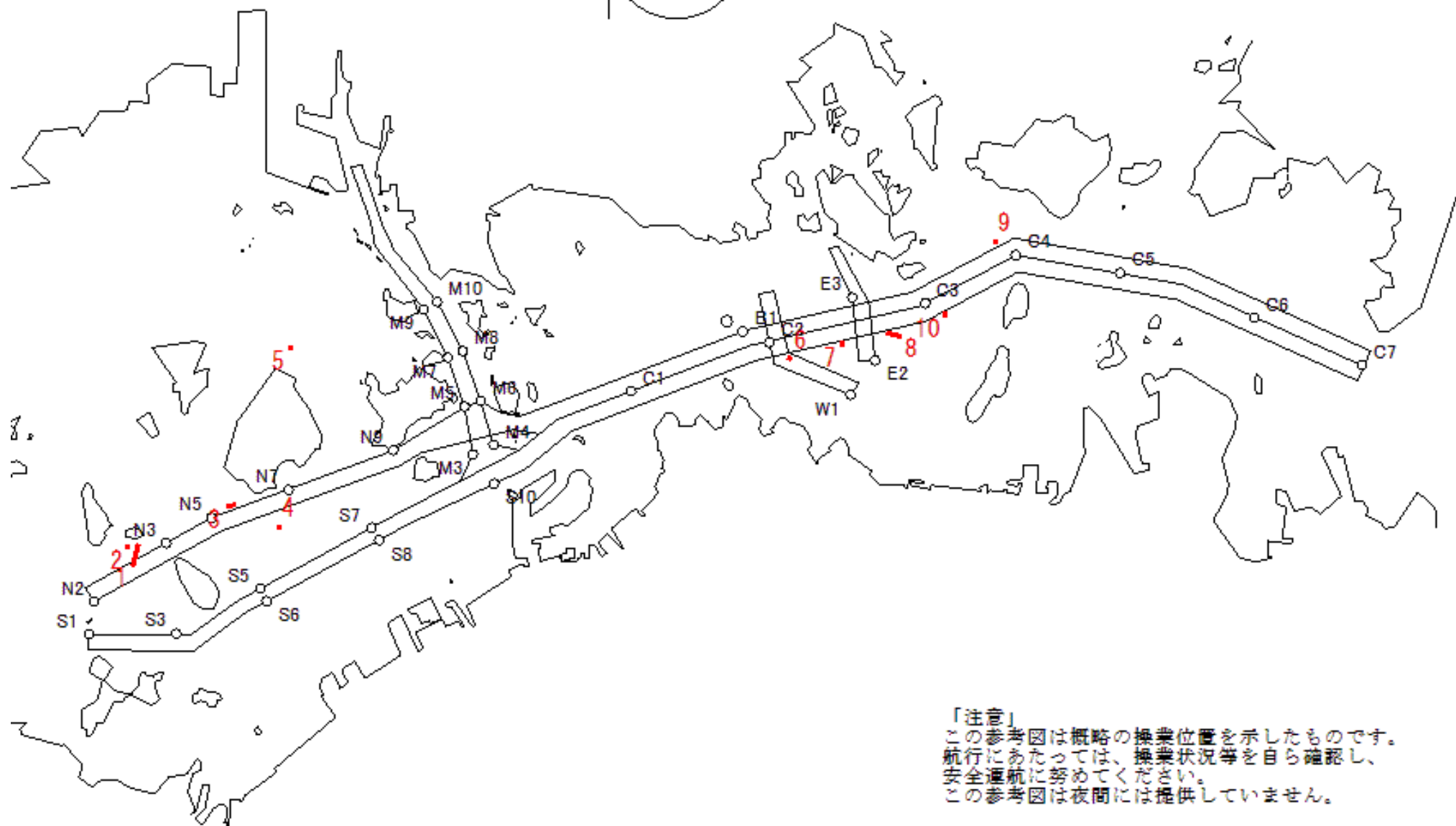
max  
 +1.8 kt

0842

moonAge  
 月齢 12.7



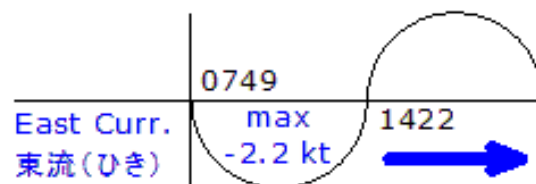
備後瀬戸海上交通センター情報課  
 TEL (0877) 49-2222  
<https://www6.kaiho.mlit.go.jp/bisan/>



「注意」  
 この参考図は概略の操業位置を示したものです。  
 航行にあたっては、操業状況等を自ら確認し、  
 安全通航に努めてください。  
 この参考図は夜間には提供していません。

Stow-net Fishing operation figure  
こませ網漁船操業状況参考図

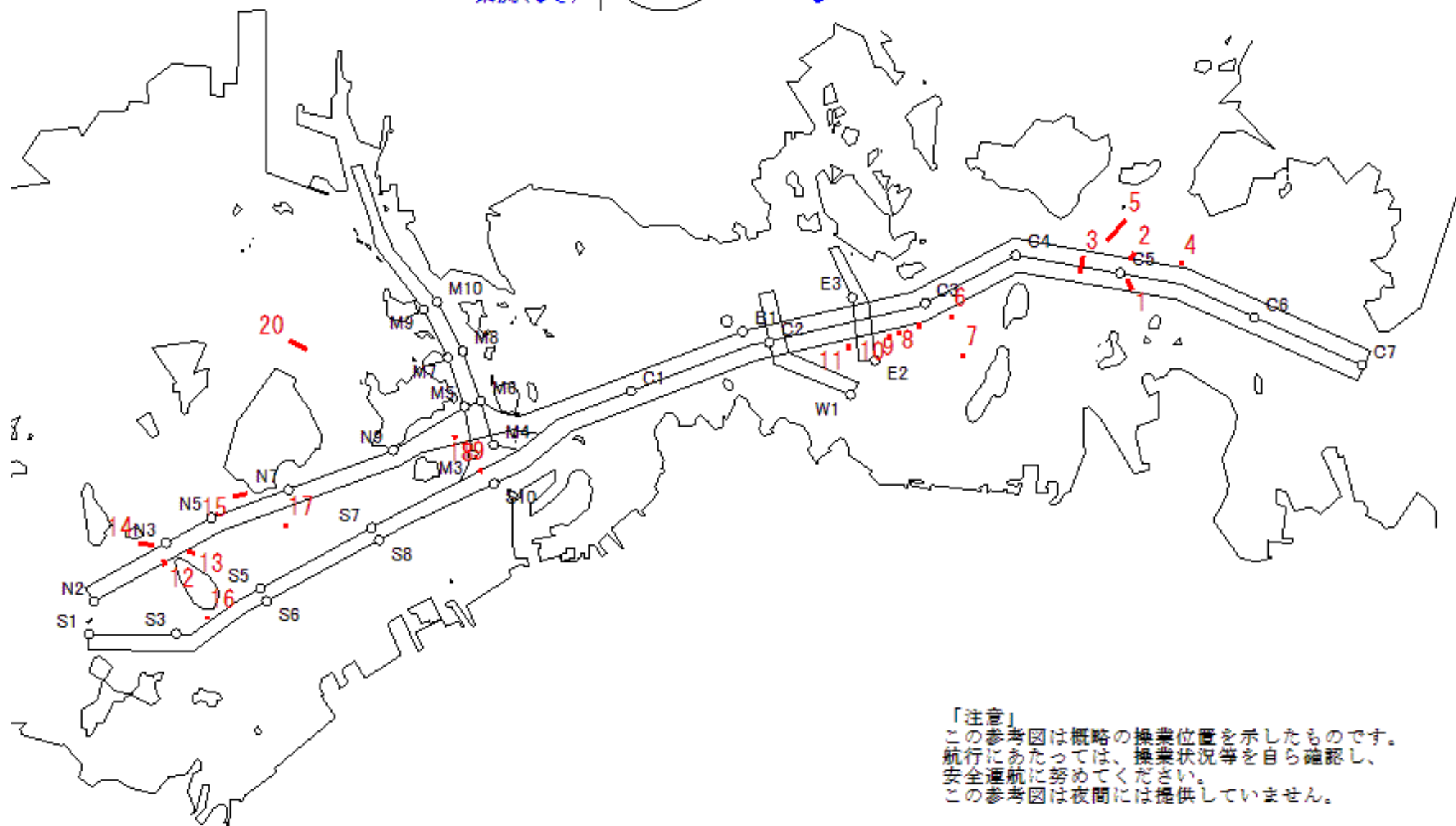
令和03年6月22日 0749 ~ 1422



MoonAge  
月齢 11.7



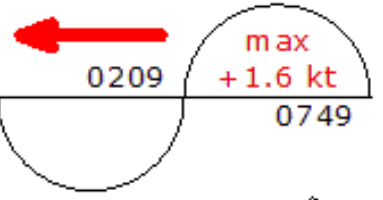
備後瀬戸海上交通センター情報課  
TEL (0877) 49-2222  
<https://www6.kaiho.mlit.go.jp/bisan/>



「注意」  
この参考図は概略の操業位置を示したものです。  
航行にあたっては、操業状況等を自ら確認し、  
安全通航に努めてください。  
この参考図は夜間には提供していません。

Stow-net Fishing operation figure  
 こませ網漁船操業状況参考図  
 令和03年6月22日 0209 ~ 0749

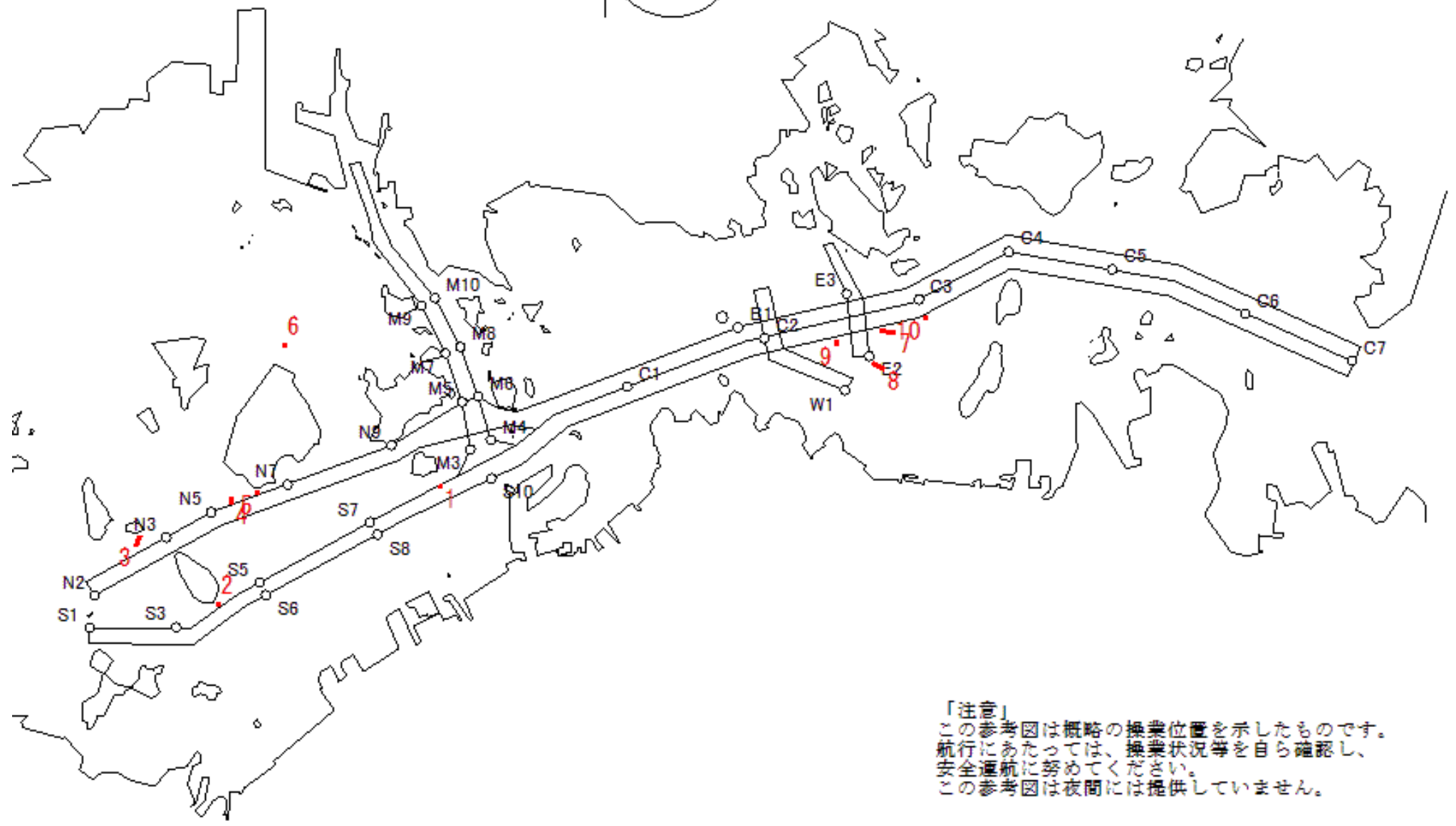
West Curr.  
 西流(みち)



moonAge  
 月齢 11.7



備後瀬戸海上交通センター情報課  
 TEL (0877) 49-2222  
<https://www6.kaiho.mlit.go.jp/bisan/>



「注意」  
 この参考図は概略の操業位置を示したものです。  
 航行にあたっては、操業状況等を自ら確認し、  
 安全通航に努めてください。  
 この参考図は夜間には提供していません。



Stow-net Fishing operation figure  
 こませ網漁船操業状況参考図  
 令和03年6月21日 1322 ~ 1958

West Curr.  
 西流(みち)



1322

max

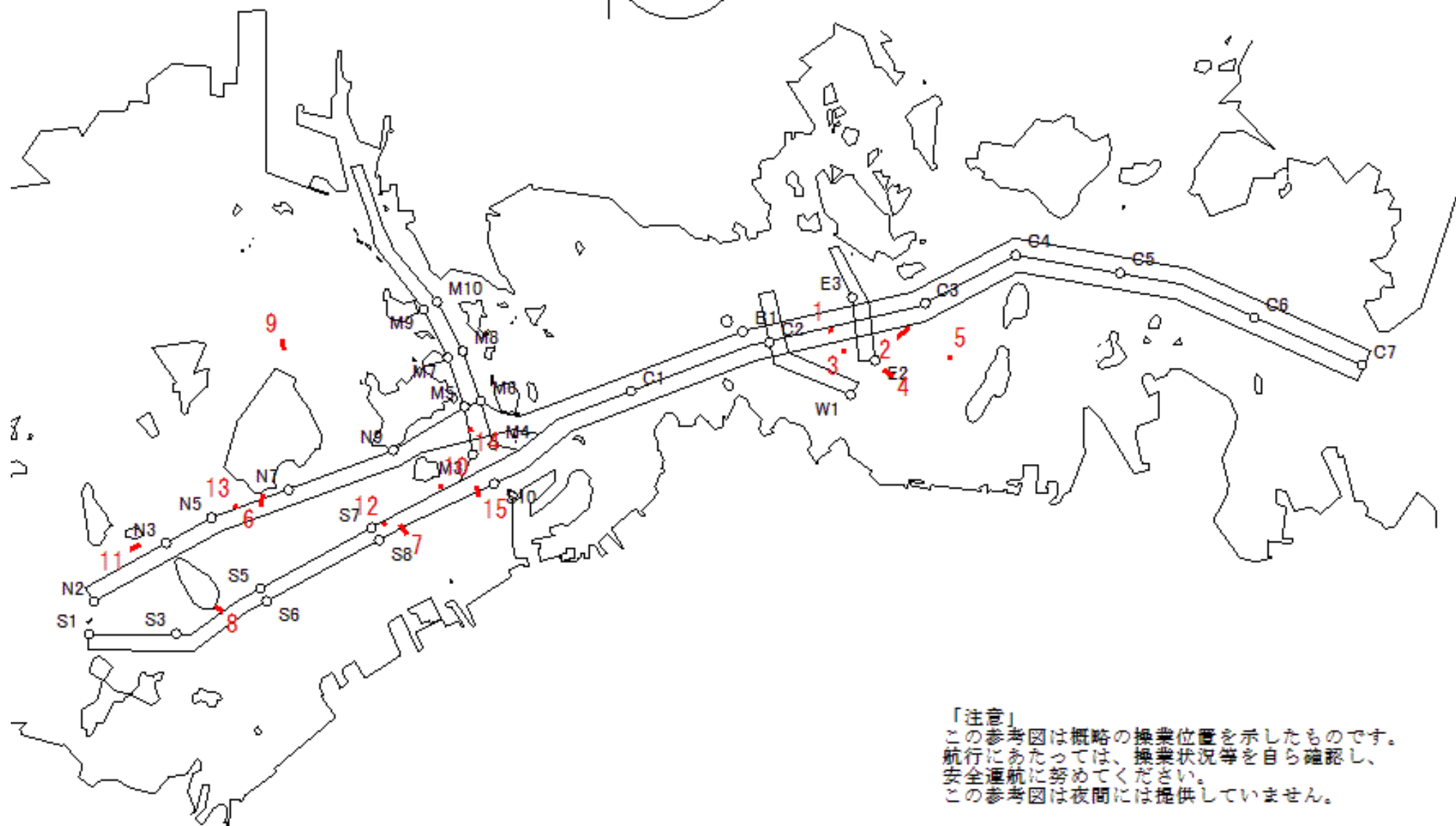
+2.1 kt

1958

moonAge  
 月齢 10.7



備後瀬戸海上交通センター情報課  
 TEL (0877) 49-2222  
<https://www6.kaiho.mlit.go.jp/bisan/>



「注意」  
 この参考図は概略の操業位置を示したものです。  
 航行にあたっては、操業状況等を自ら確認し、  
 安全通航に努めてください。  
 この参考図は夜間には提供していません。

Stow-net Fishing operation figure  
こませ網漁船操業状況参考図

令和03年6月21日 0652 ~ 1322

East Curr.  
東流(ひき)

0652

max  
-1.9 kt

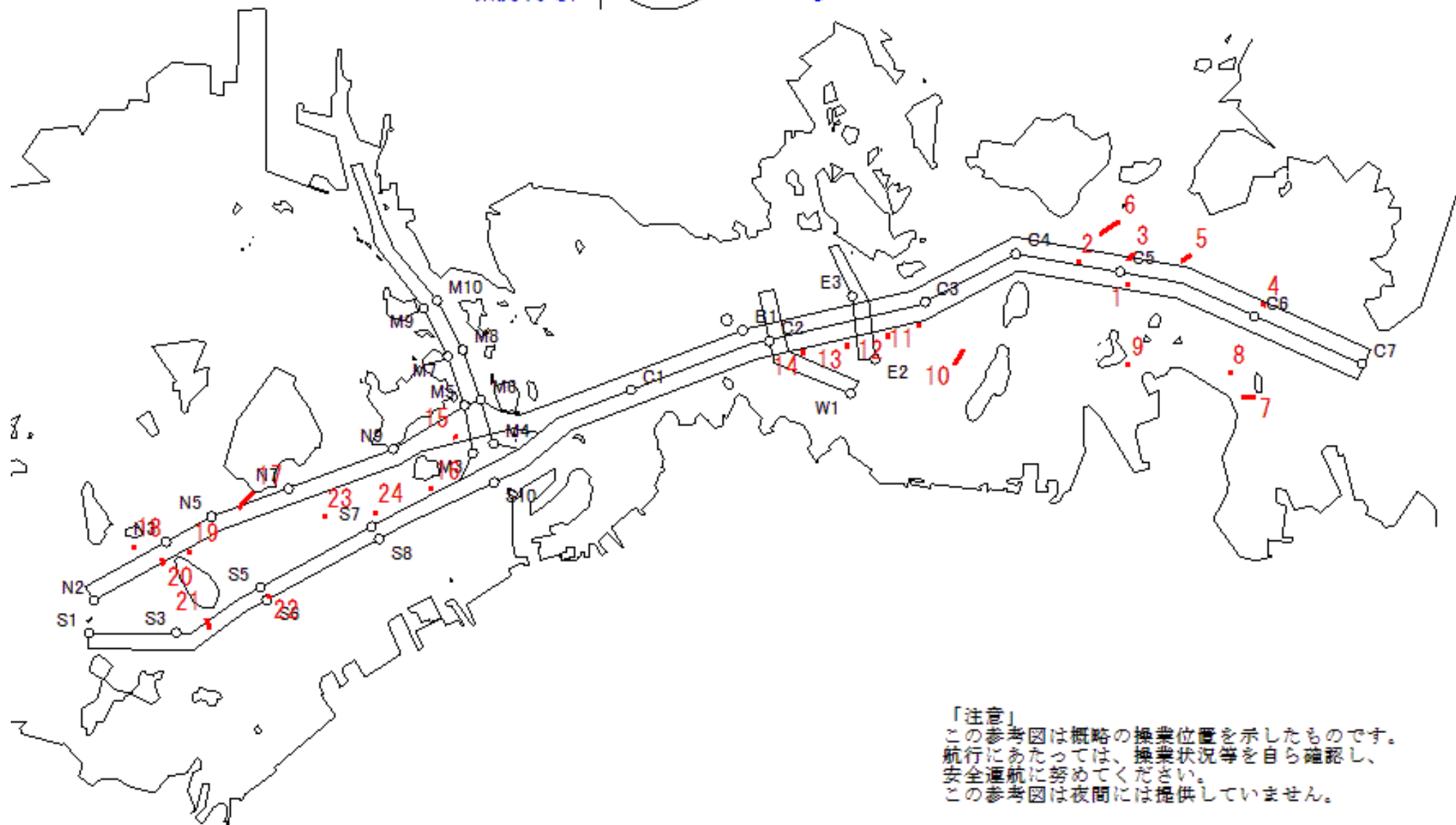
1322



MoonAge  
月齢 10.7



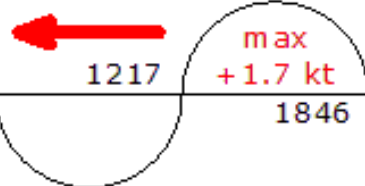
備後瀬戸海上交通センター情報課  
TEL (0877) 49-2222  
<https://www6.kaiho.mlit.go.jp/bisan/>



「注意」  
この参考図は概略の操業位置を示したものです。  
航行にあたっては、操業状況等を自ら確認し、  
安全通航に努めてください。  
この参考図は夜間には提供していません。

Stow-net Fishing operation figure  
 こませ網漁船操業状況参考図  
 令和03年6月20日 1217 ~ 1846

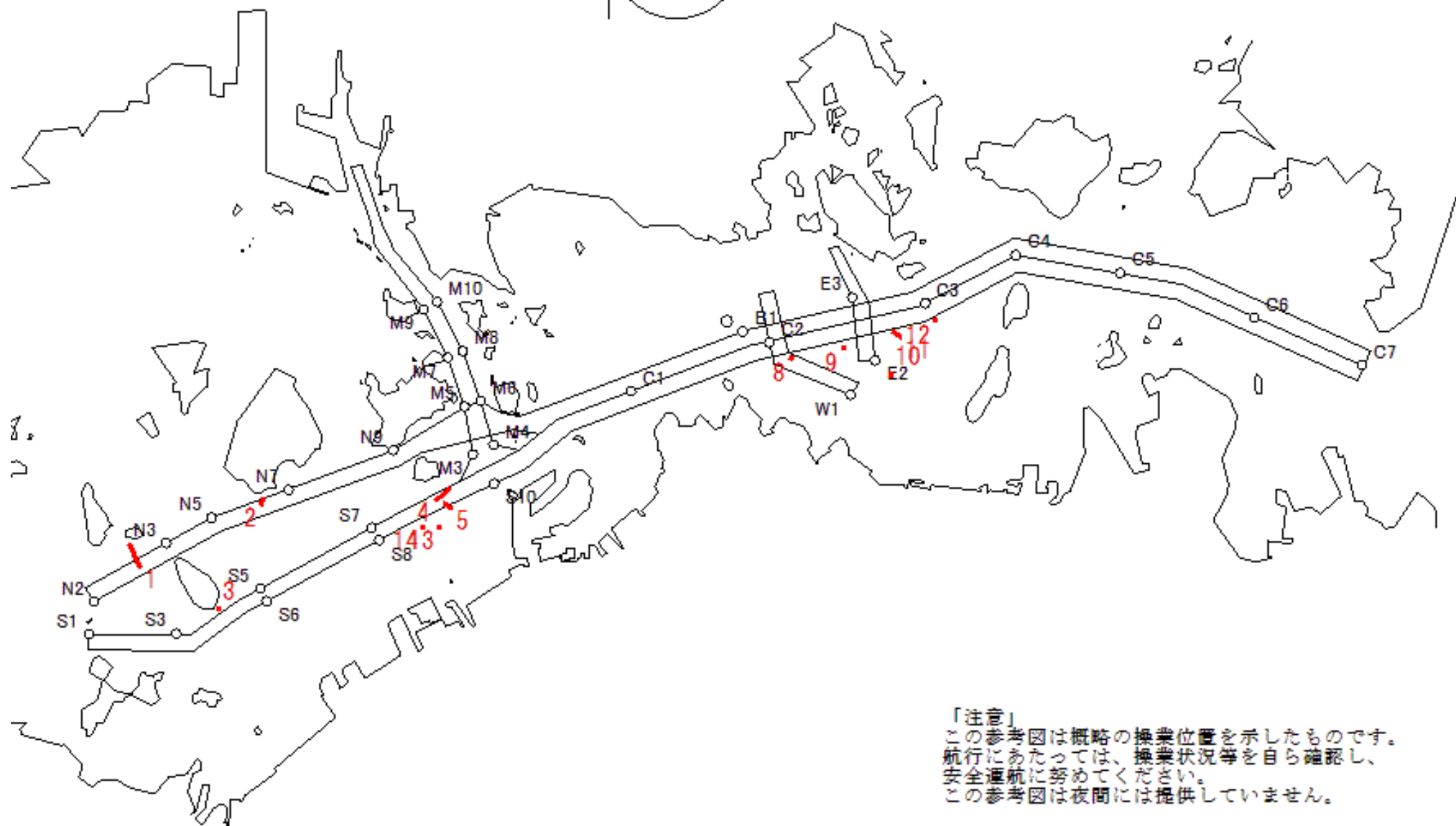
West Curr.  
 西流(みち)



loonAge  
 月齢 9.7



備後瀬戸海上交通センター情報課  
 TEL (0877) 49-2222  
<https://www6.kaiho.mlit.go.jp/bisan/>



「注意」  
 この参考図は概略の操業位置を示したものです。  
 航行にあたっては、操業状況等を自ら確認し、  
 安全通航に努めてください。  
 この参考図は夜間には提供していません。

Stow-net Fishing operation figure  
こませ網漁船操業状況参考図

令和03年6月20日 0549 ~ 1217

East Curr.  
東流(ひき)

0549

max  
-1.7 kt

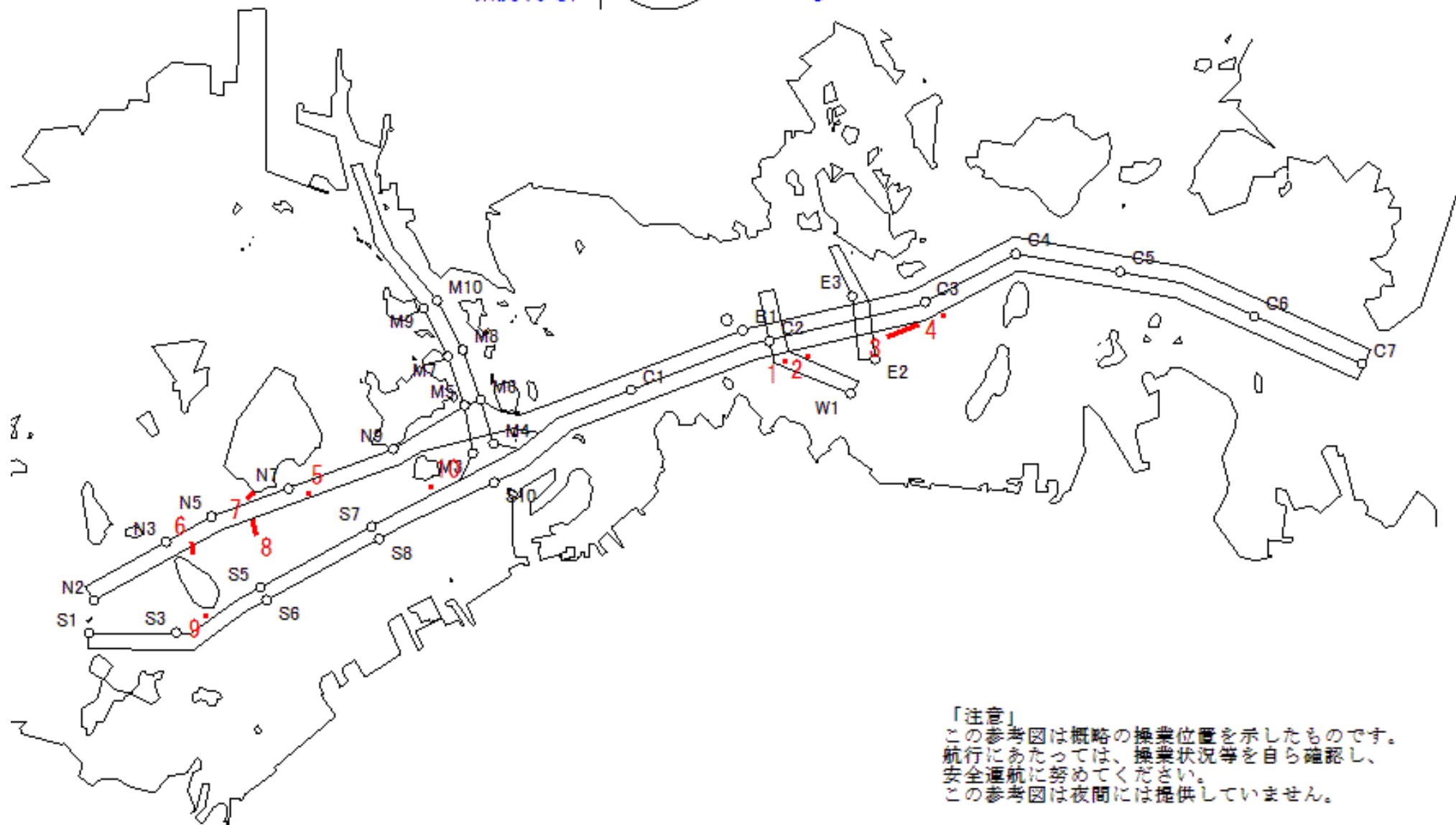
1217



MoonAge  
月齢 9.7



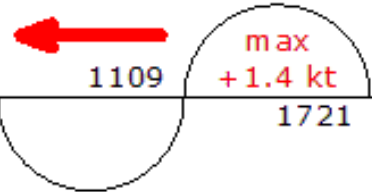
備後瀬戸海上交通センター情報課  
TEL (0877) 49-2222  
<https://www6.kaiho.mlit.go.jp/bisan/>



「注意」  
この参考図は概略の操業位置を示したものです。  
航行にあたっては、操業状況等を自ら確認し、  
安全通航に努めてください。  
この参考図は夜間には提供していません。

Stow-net Fishing operation figure  
 こませ網漁船操業状況参考図  
 令和03年6月19日 1109 ~ 1721

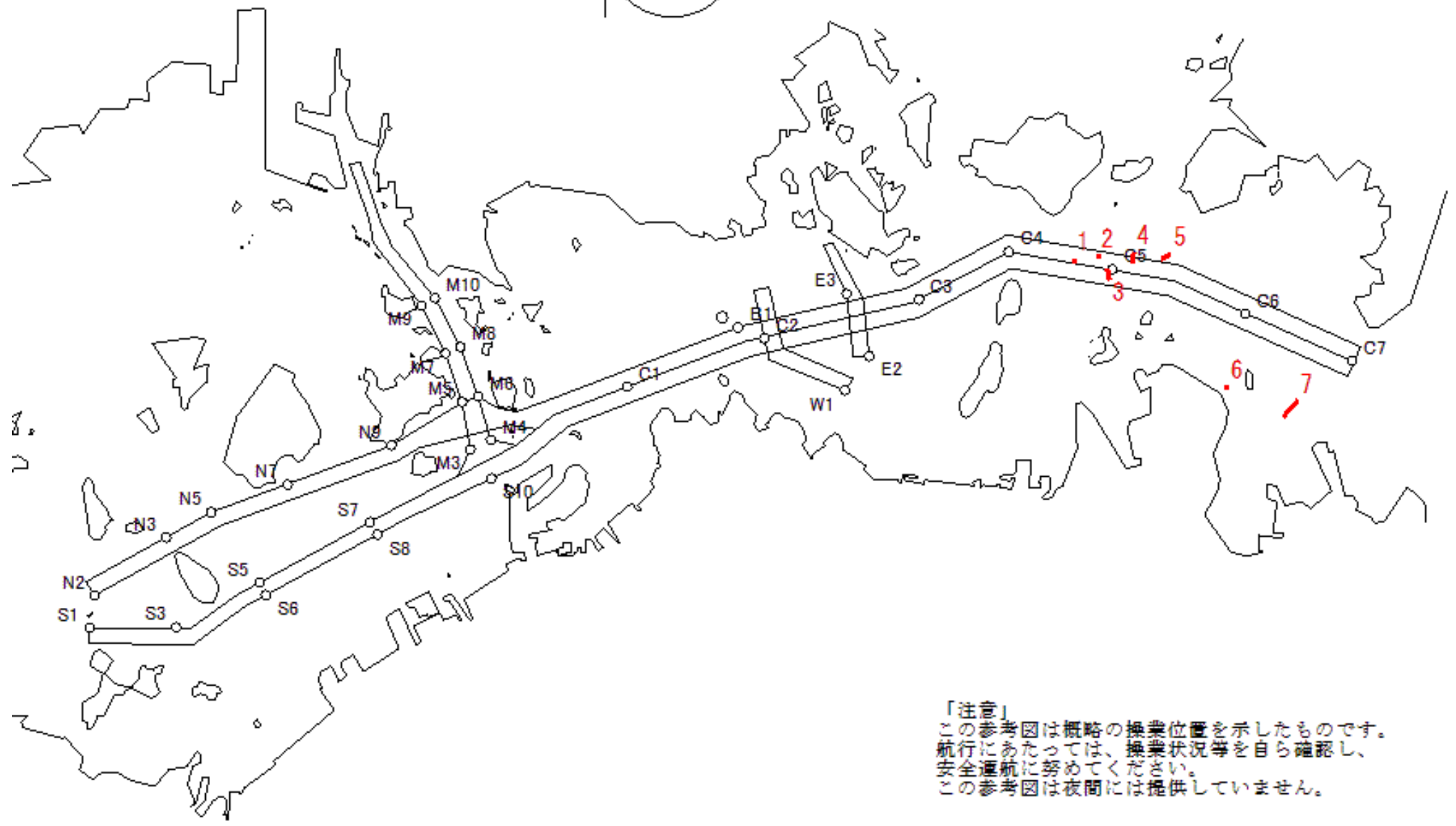
West Curr.  
 西流(みち)



moonAge  
 月齢 8.7



備後瀬戸海上交通センター情報課  
 TEL(0877)49-2222  
<https://www6.kaiho.mlit.go.jp/bisan/>



「注意」  
 この参考図は概略の操業位置を示したものです。  
 航行にあたっては、操業状況等を自ら確認し、  
 安全通航に努めてください。  
 この参考図は夜間には提供していません。

Stow-net Fishing operation figure  
こませ網漁船操業状況参考図

令和03年6月19日 0444 ~ 1109

East Curr.  
東流(ひき)

0444

max  
-1.5 kt

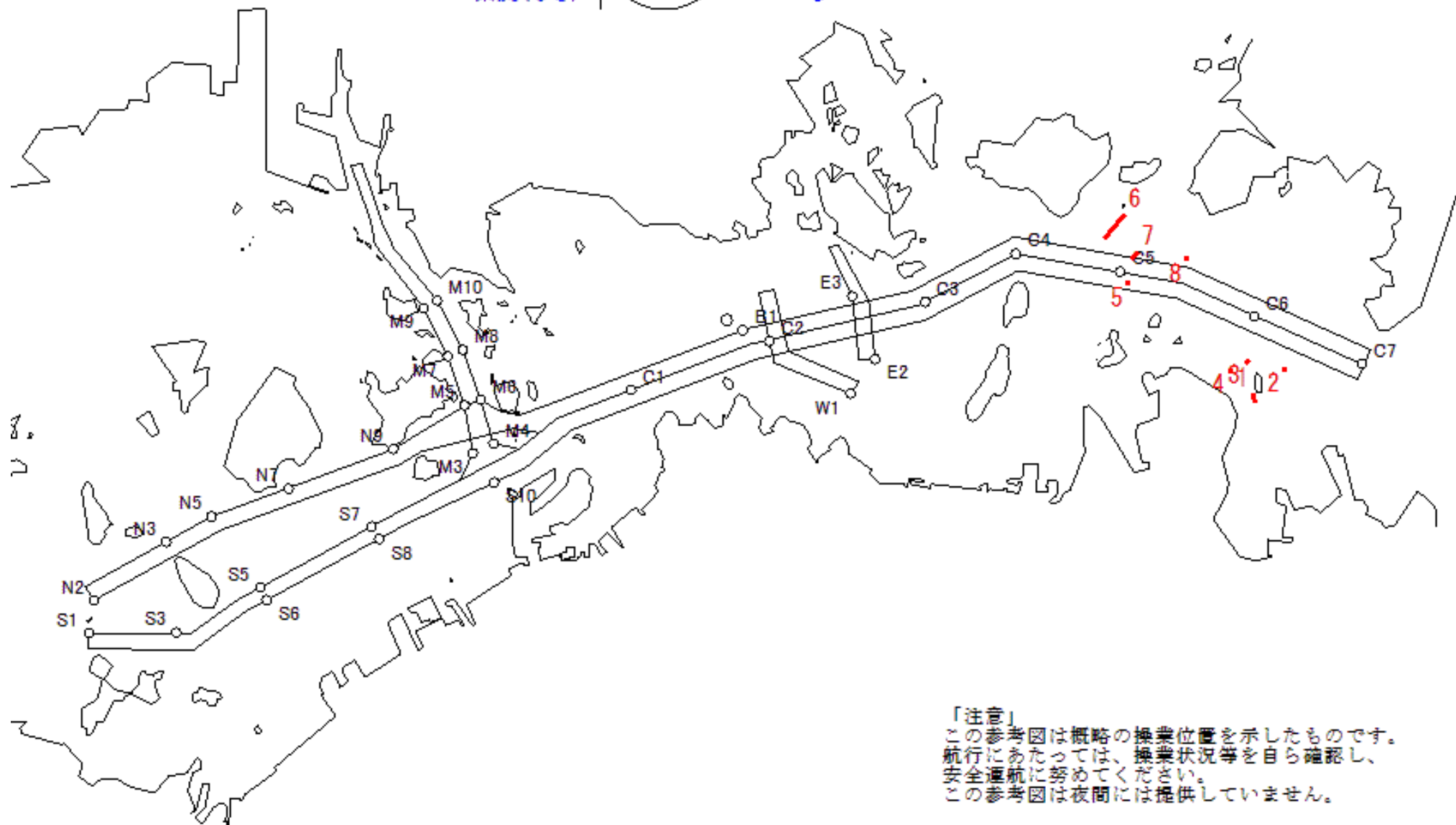
1109



MoonAge  
月齢 8.7



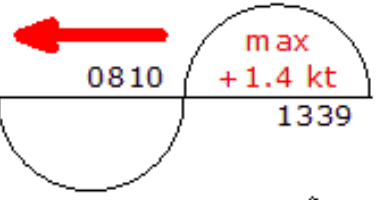
備後瀬戸海上交通センター情報課  
TEL (0877) 49-2222  
<https://www6.kaiho.mlit.go.jp/bisan/>



「注意」  
この参考図は概略の操業位置を示したものです。  
航行にあたっては、操業状況等を自ら確認し、  
安全通航に努めてください。  
この参考図は夜間には提供していません。

Stow-net Fishing operation figure  
 こませ網漁船操業状況参考図  
 令和03年6月16日 0810 ~ 1339

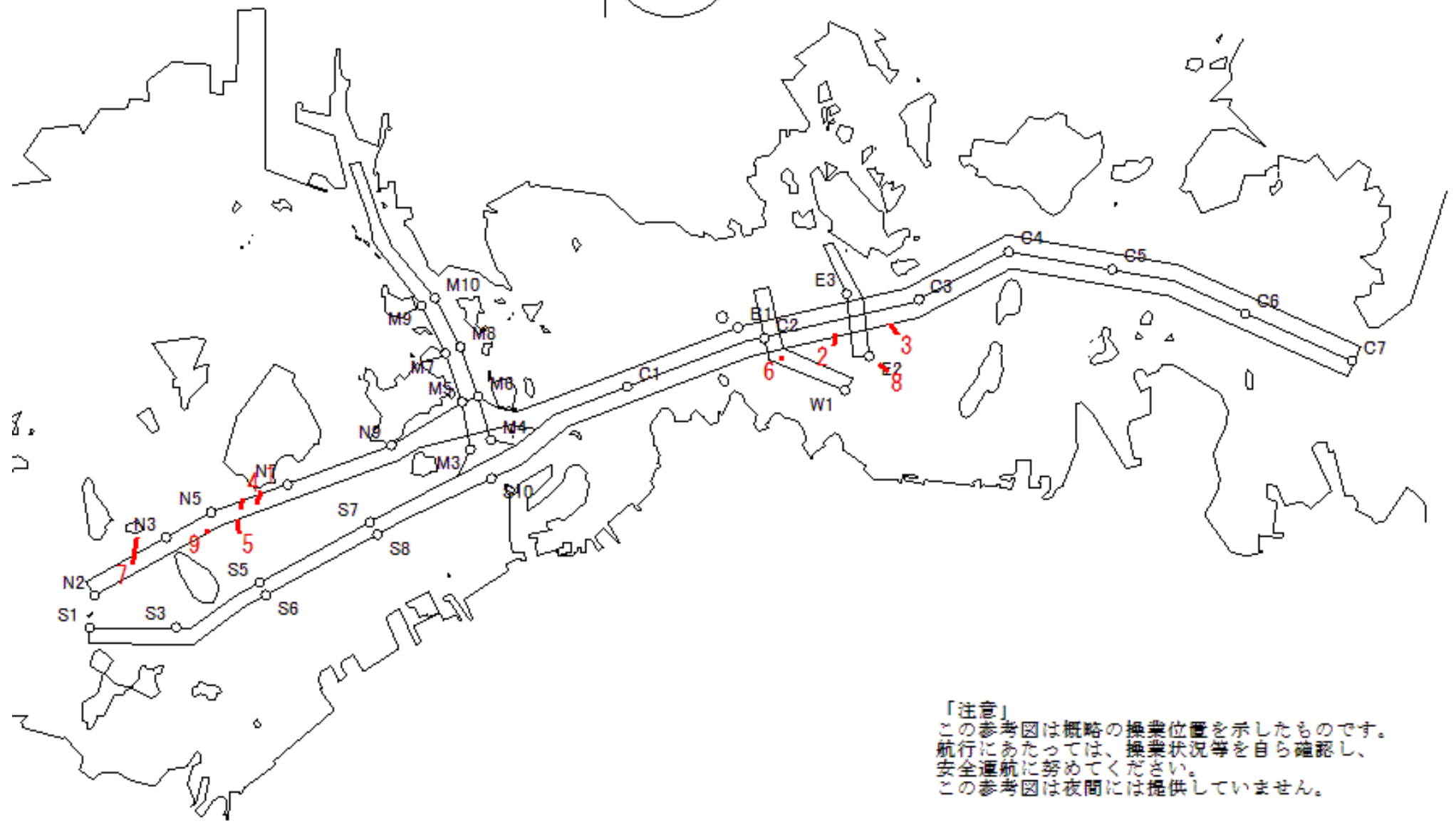
West Curr.  
 西流(みち)



moonAge  
 月齢 5.7

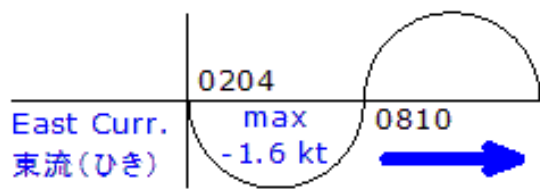


備後瀬戸海上交通センター情報課  
 TEL (0877) 49-2222  
<https://www6.kaiho.mlit.go.jp/bisan/>



「注意」  
 この参考図は概略の操業位置を示したものです。  
 航行にあたっては、操業状況等を自ら確認し、  
 安全通航に努めてください。  
 この参考図は夜間には提供していません。

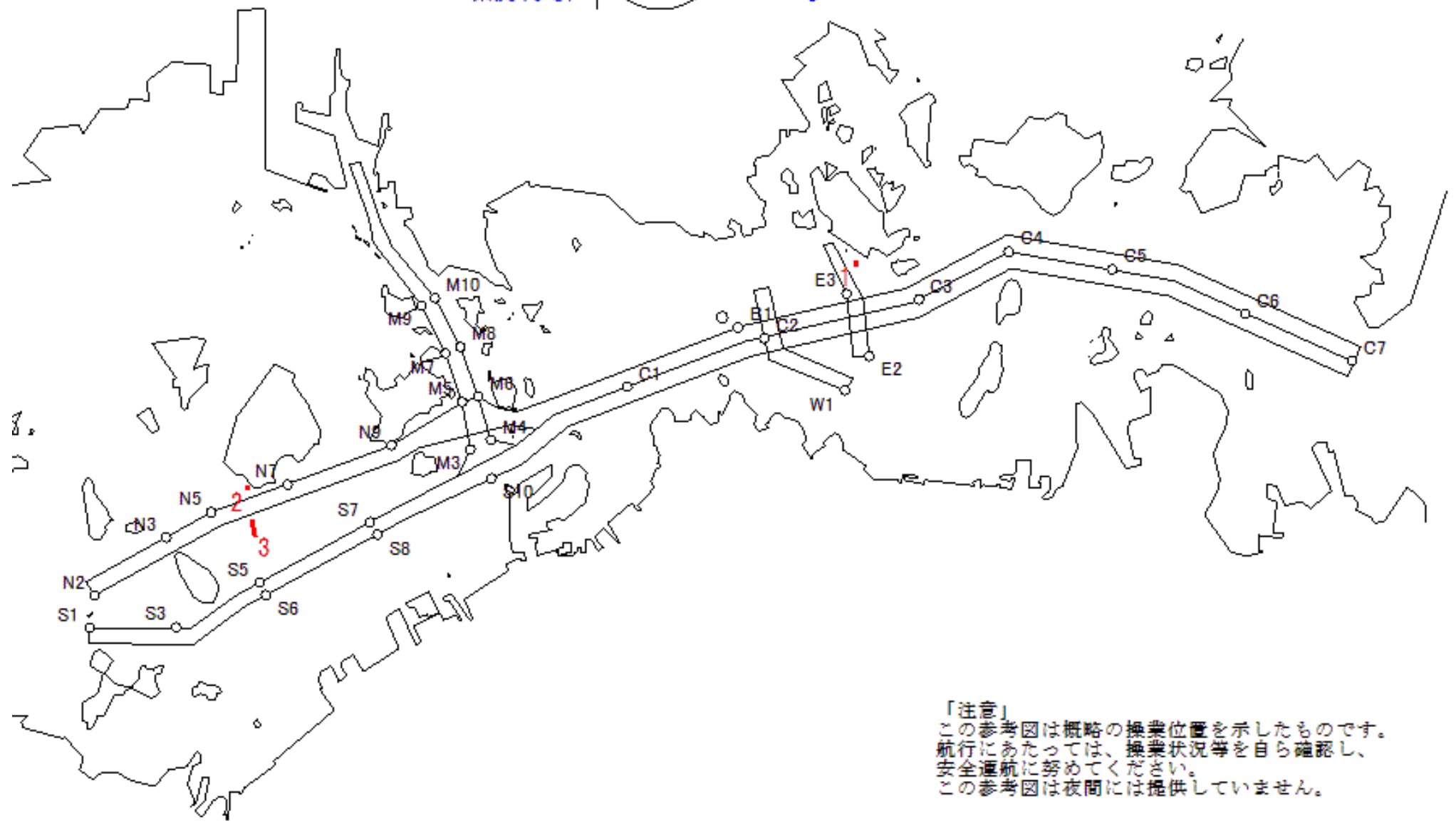
Stow-net Fishing operation figure  
 こませ網漁船操業状況参考図  
 令和03年6月16日 0204 ~ 0810



MoonAge  
 月齢 5.7



備後瀬戸海上交通センター情報課  
 TEL (0877) 49-2222  
<https://www6.kaiho.mlit.go.jp/bisan/>



「注意」  
 この参考図は概略の操業位置を示したものです。  
 航行にあたっては、操業状況等を自ら確認し、  
 安全通航に努めてください。  
 この参考図は夜間には提供していません。



Stow-net Fishing operation figure  
こませ網漁船操業状況参考図

令和03年6月15日 1251 ~ 1917

East Curr.  
東流(ひき)

1251

max  
-2.1 kt

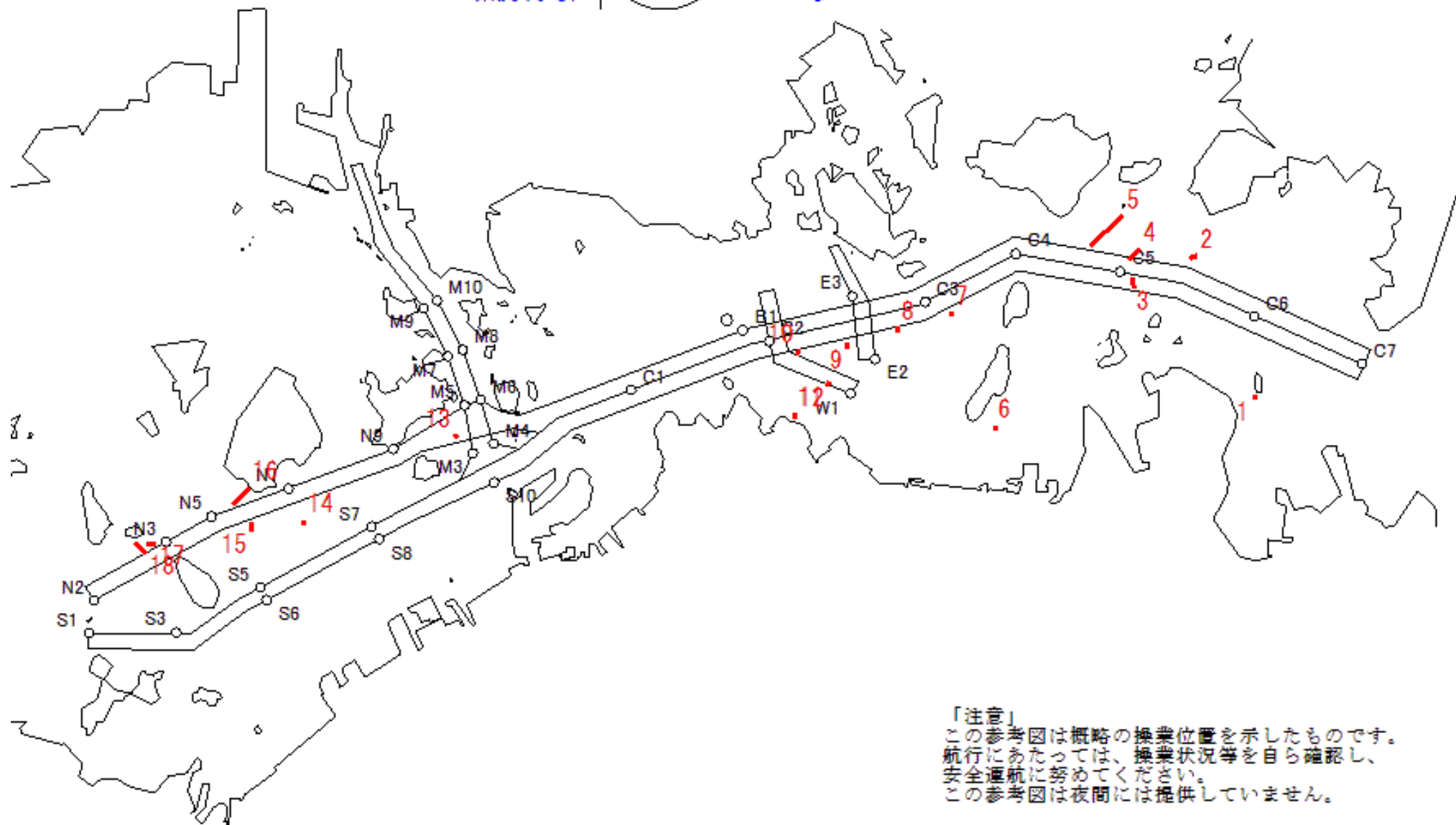
1917



MoonAge  
月齢 4.7



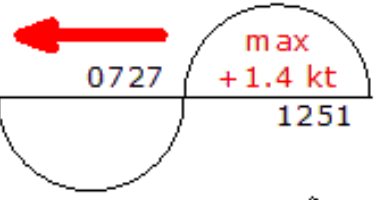
備後瀬戸海上交通センター情報課  
TEL (0877) 49-2222  
<https://www6.kaiho.mlit.go.jp/bisan/>



「注意」  
この参考図は概略の操業位置を示したものです。  
航行にあたっては、操業状況等を自ら確認し、  
安全通航に努めてください。  
この参考図は夜間には提供していません。

Stow-net Fishing operation figure  
 こませ網漁船操業状況参考図  
 令和03年6月15日 0727 ~ 1251

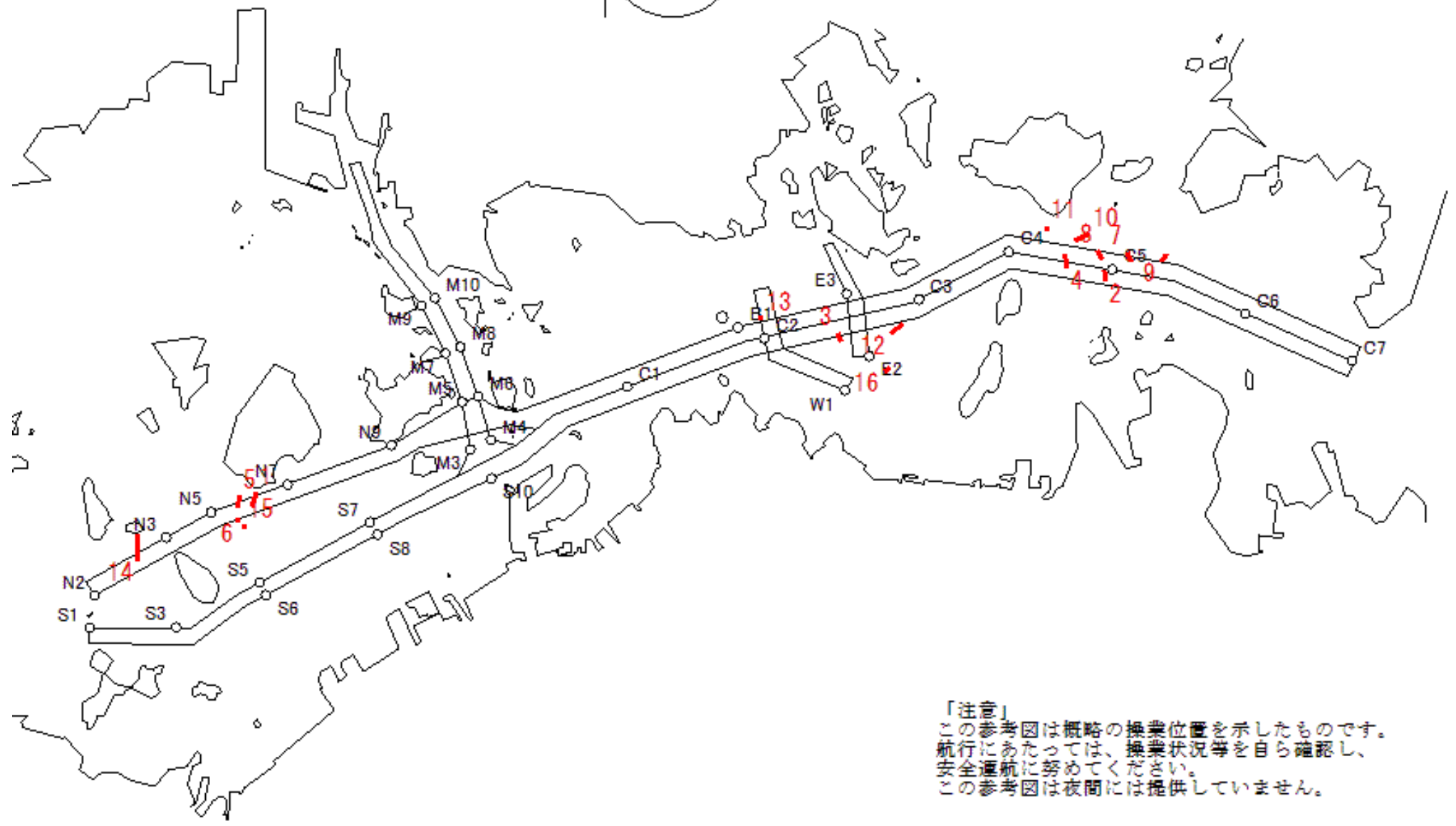
West Curr.  
 西流(みち)



moonAge  
 月齢 4.7



備後瀬戸海上交通センター情報課  
 TEL (0877) 49-2222  
<https://www6.kaiho.mlit.go.jp/bisan/>



「注意」  
 この参考図は概略の操業位置を示したものです。  
 航行にあたっては、操業状況等を自ら確認し、  
 安全通航に努めてください。  
 この参考図は夜間には提供していません。

Stow-net Fishing operation figure  
こませ網漁船操業状況参考図

令和03年6月15日 0123 ~ 0727

East Curr.  
東流(ひき)

0123

max  
-1.7 kt

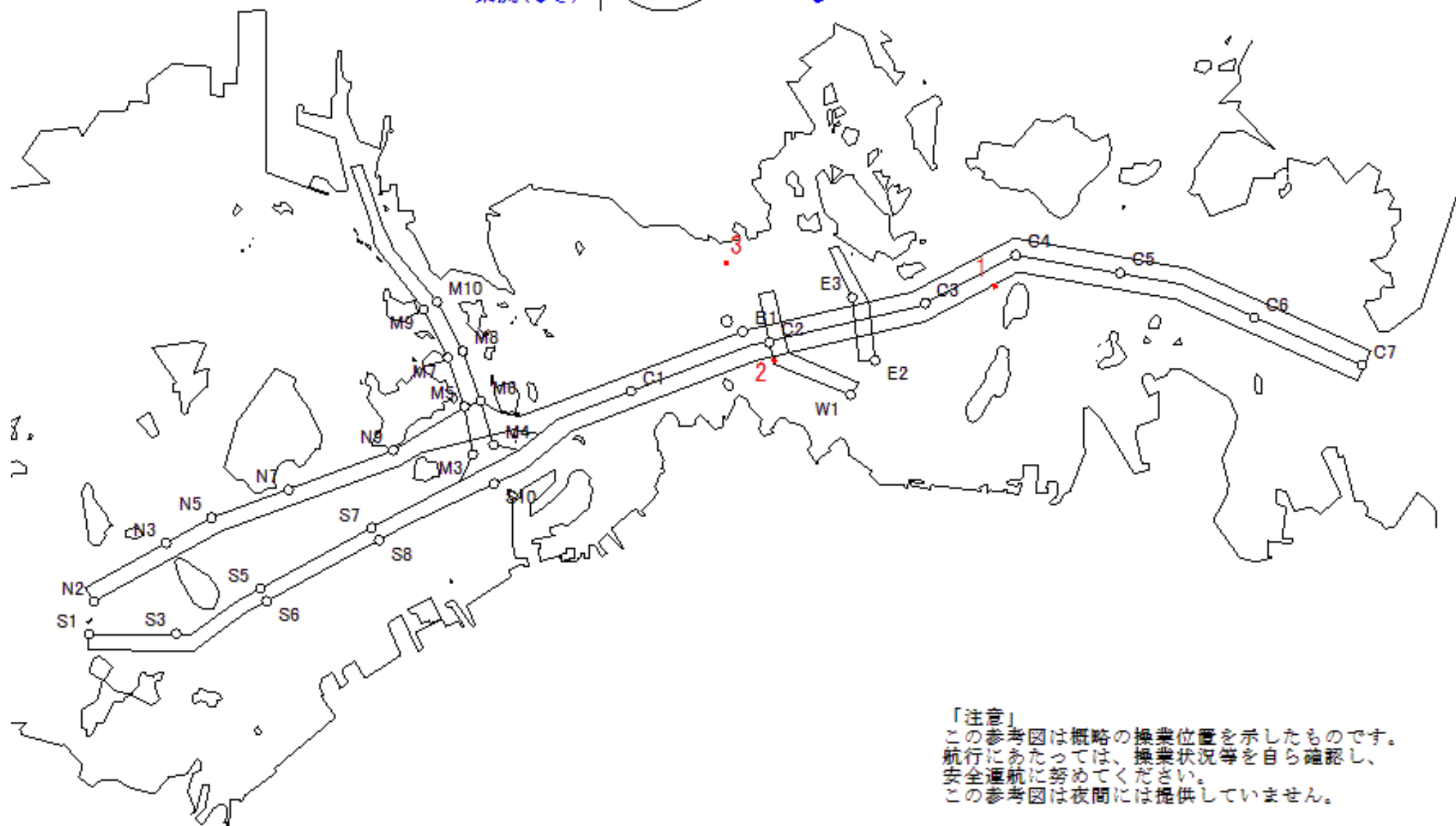
0727



MoonAge  
月齢 4.7



備後瀬戸海上交通センター情報課  
TEL (0877) 49-2222  
<https://www6.kaiho.mlit.go.jp/bisan/>



「注意」  
この参考図は概略の操業位置を示したものです。  
航行にあたっては、操業状況等を自ら確認し、  
安全通航に努めてください。  
この参考図は夜間には提供していません。

Stow-net Fishing operation figure  
こませ網漁船操業状況参考図

令和03年6月14日 1211 ~ 1836

East Curr.  
東流(ひき)

1211

max  
-2.2 kt

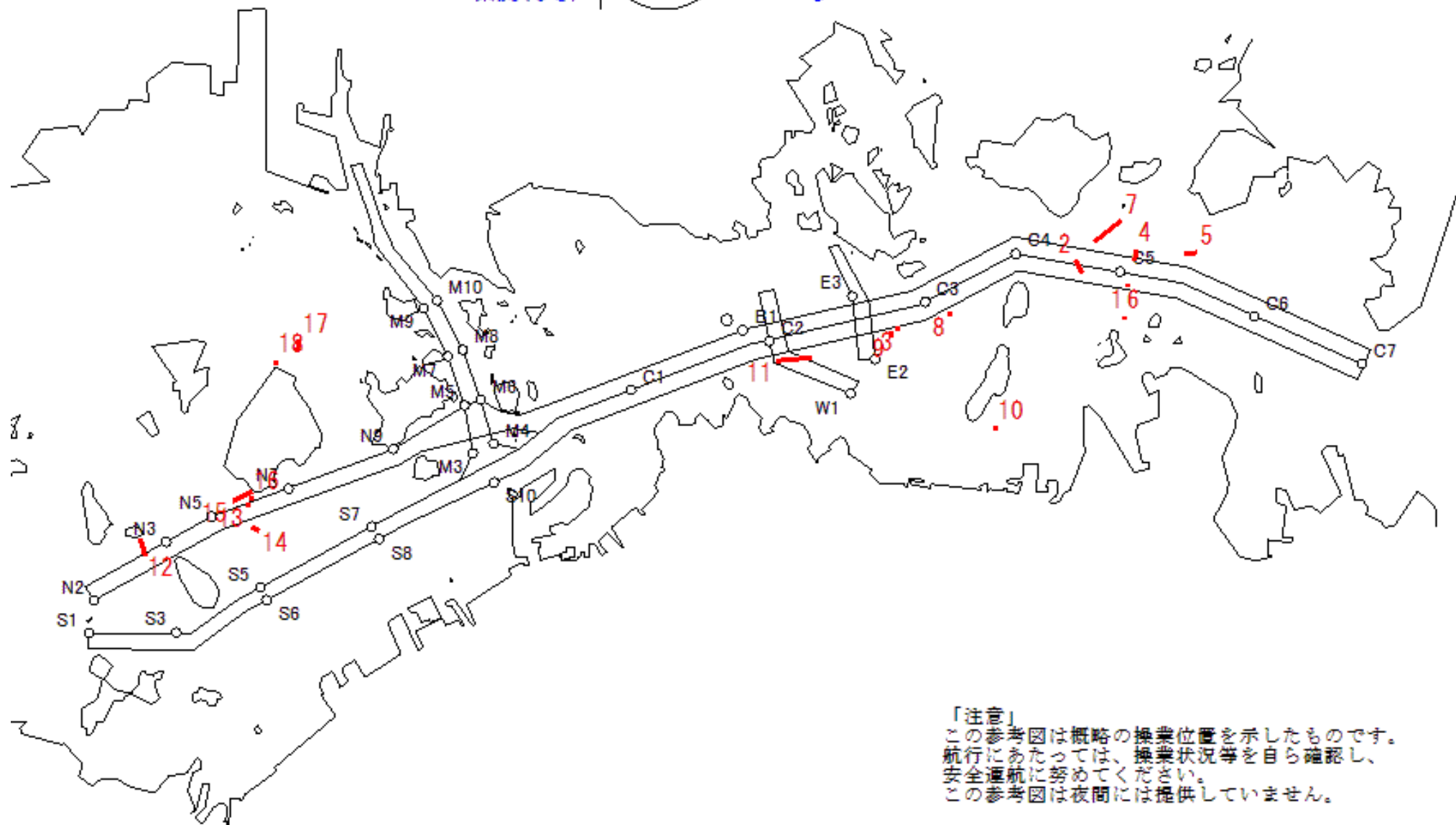
1836



MoonAge  
月齢 3.7



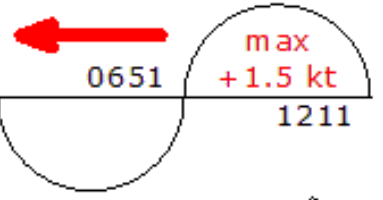
備後瀬戸海上交通センター情報課  
TEL (0877) 49-2222  
<https://www6.kaiho.mlit.go.jp/bisan/>



「注意」  
この参考図は概略の操業位置を示したものです。  
航行にあたっては、操業状況等を自ら確認し、  
安全通航に努めてください。  
この参考図は夜間には提供していません。

Stow-net Fishing operation figure  
 こませ網漁船操業状況参考図  
 令和03年6月14日 0651 ~ 1211

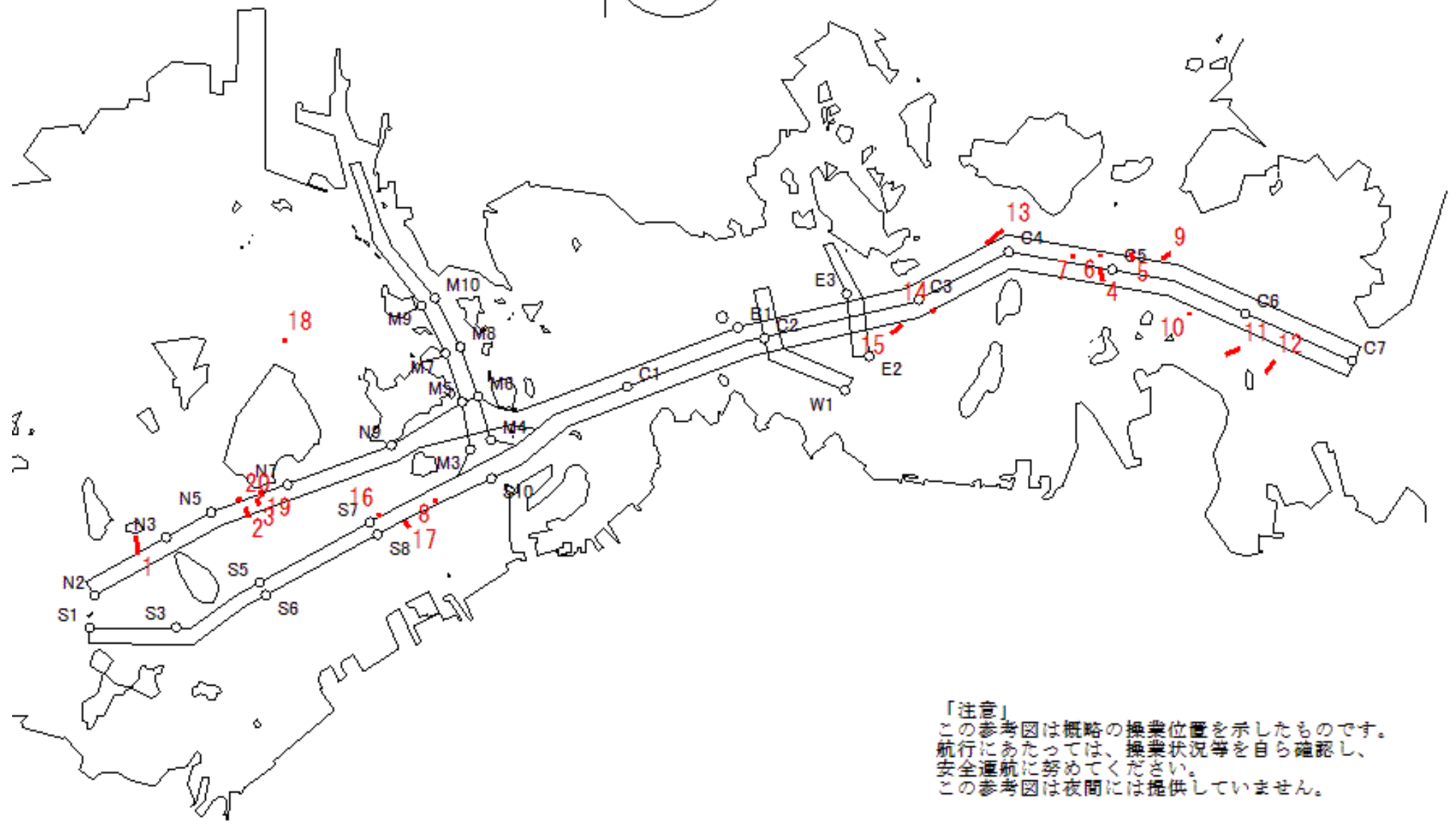
West Curr.  
 西流(みち)



moonAge  
 月齢 3.7



備後瀬戸海上交通センター情報課  
 TEL (0877) 49-2222  
<https://www6.kaiho.mlit.go.jp/bisan/>



「注意」  
 この参考図は概略の操業位置を示したものです。  
 航行にあたっては、操業状況等を自ら確認し、  
 安全通航に努めてください。  
 この参考図は夜間には提供していません。

Stow-net Fishing operation figure  
こませ網漁船操業状況参考図

令和03年6月14日 0045 ~ 0651

East Curr.  
東流(ひき)

0045

max  
-1.8 kt

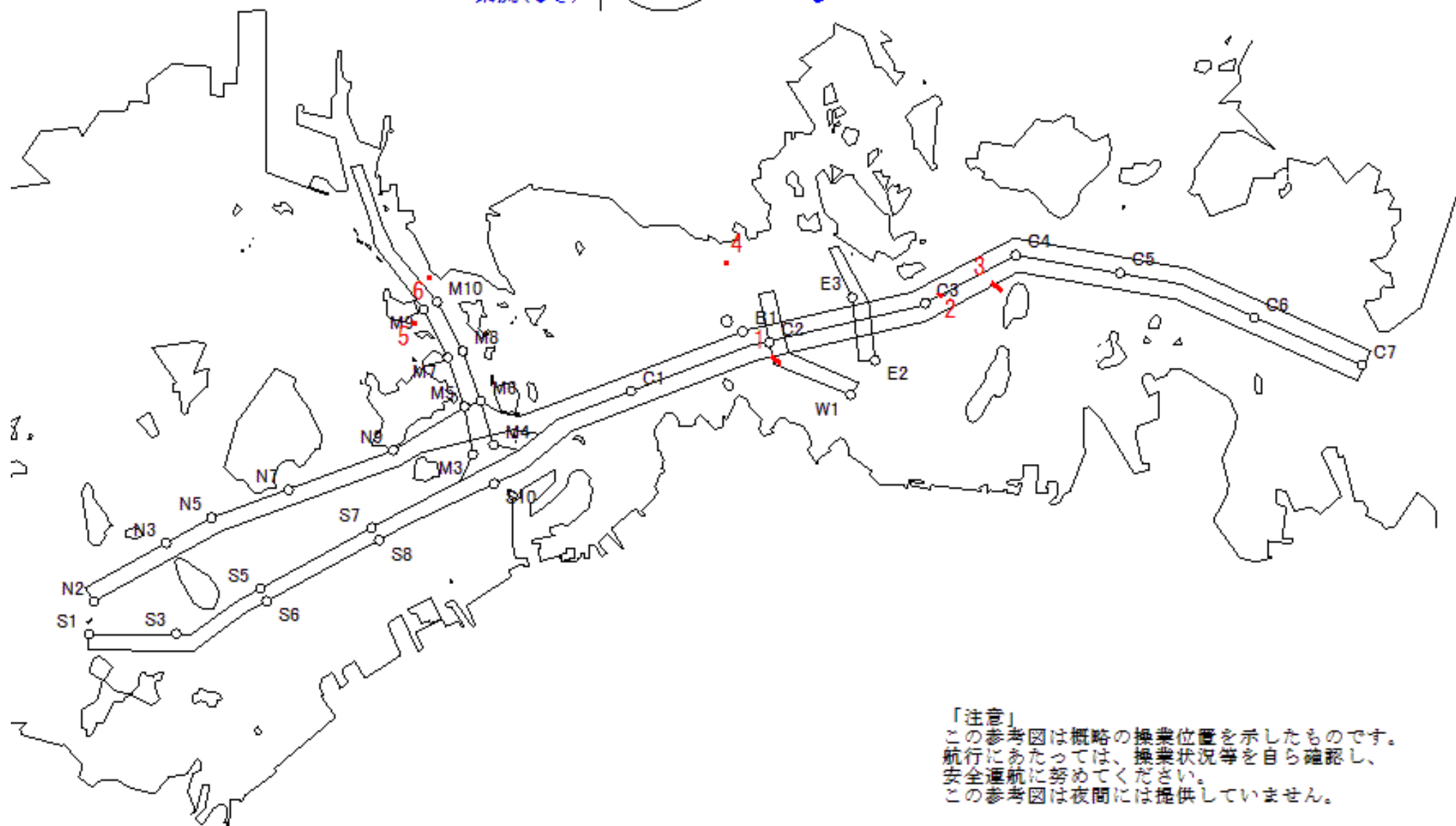
0651



MoonAge  
月齢 3.7



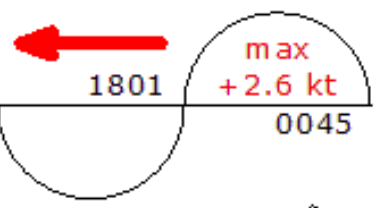
備後瀬戸海上交通センター情報課  
TEL (0877) 49-2222  
<https://www6.kaiho.mlit.go.jp/bisan/>



「注意」  
この参考図は概略の操業位置を示したものです。  
航行にあたっては、操業状況等を自ら確認し、  
安全通航に努めてください。  
この参考図は夜間には提供していません。

Stow-net Fishing operation figure  
 こませ網漁船操業状況参考図  
 令和03年6月13日 1801 ~ 0045

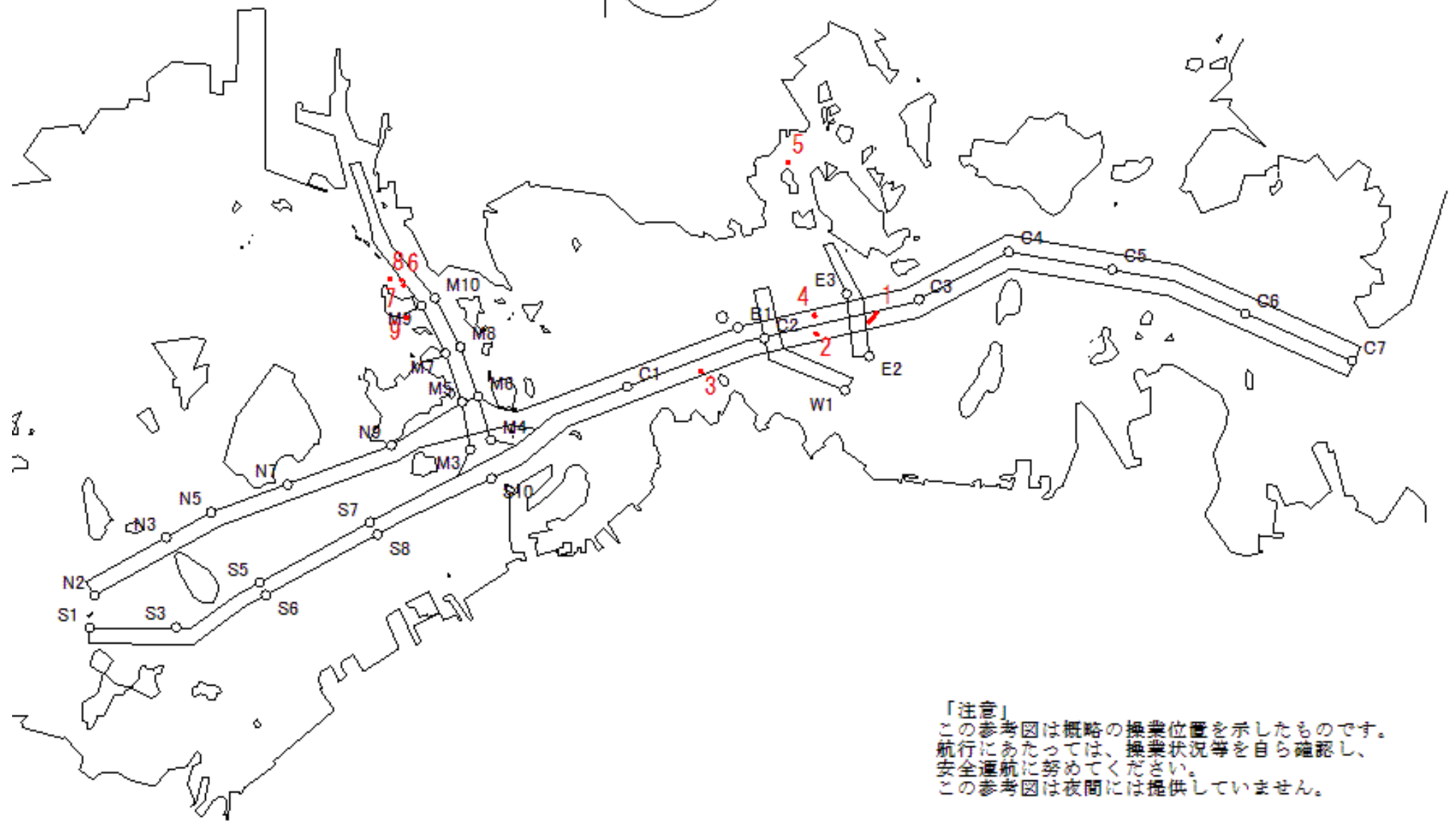
West Curr.  
 西流(みち)



moonAge  
 月齢 2.7



備後瀬戸海上交通センター情報課  
 TEL (0877) 49-2222  
<https://www6.kaiho.mlit.go.jp/bisan/>



「注意」  
 この参考図は概略の操業位置を示したものです。  
 航行にあたっては、操業状況等を自ら確認し、  
 安全通航に努めてください。  
 この参考図は夜間には提供していません。

Stow-net Fishing operation figure  
こませ網漁船操業状況参考図

令和03年6月13日 1135 ~ 1801

East Curr.  
東流(ひき)

1135

max  
-2.3 kt

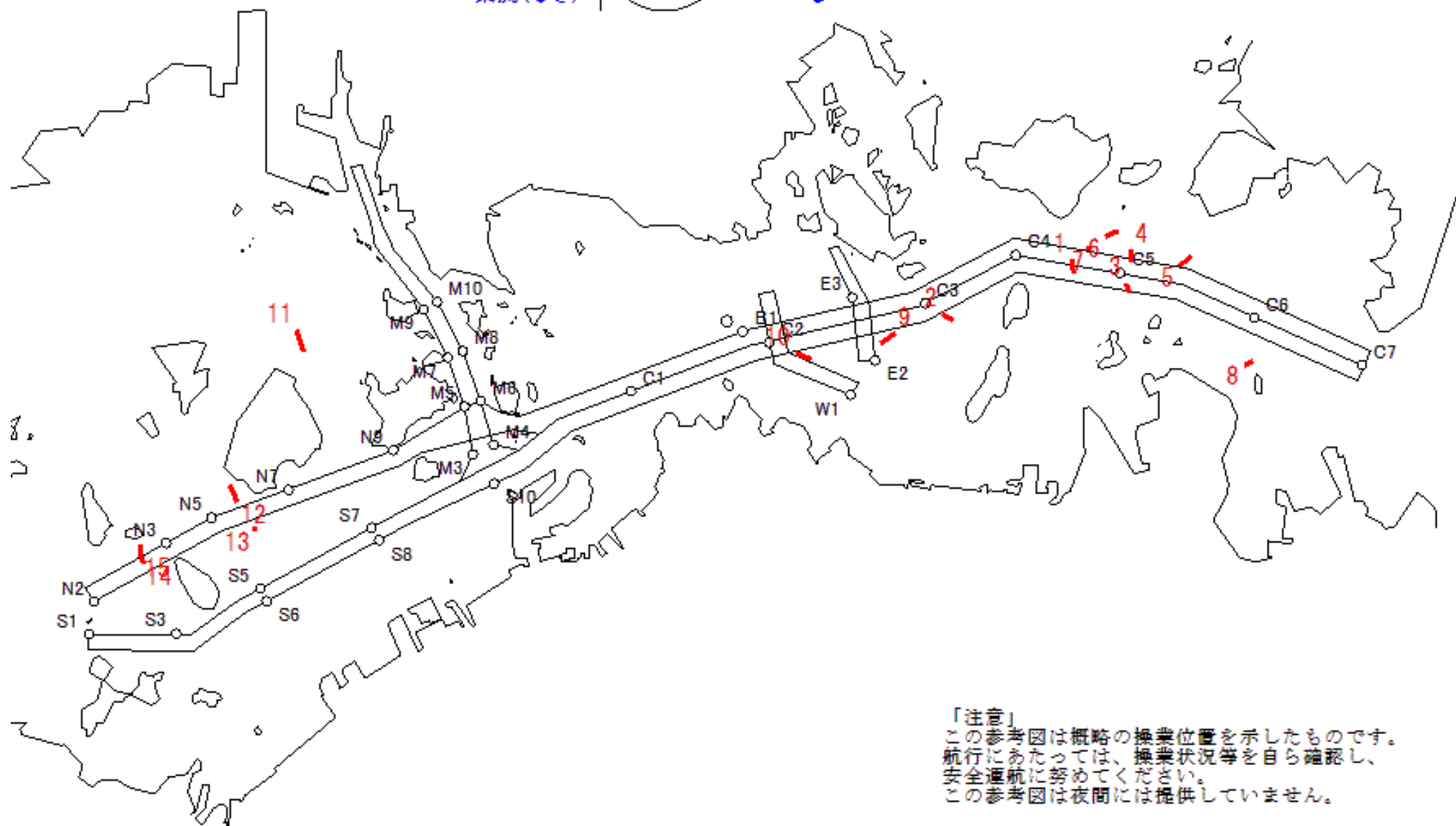
1801



MoonAge  
月齢 2.7



備後瀬戸海上交通センター情報課  
TEL (0877) 49-2222  
<https://www6.kaiho.mlit.go.jp/bisan/>

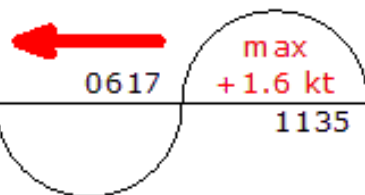


「注意」  
この参考図は概略の操業位置を示したものです。  
航行にあたっては、操業状況等を自ら確認し、  
安全通航に努めてください。  
この参考図は夜間には提供していません。



Stow-net Fishing operation figure  
 こませ網漁船操業状況参考図  
 令和03年6月13日 0617 ~ 1135

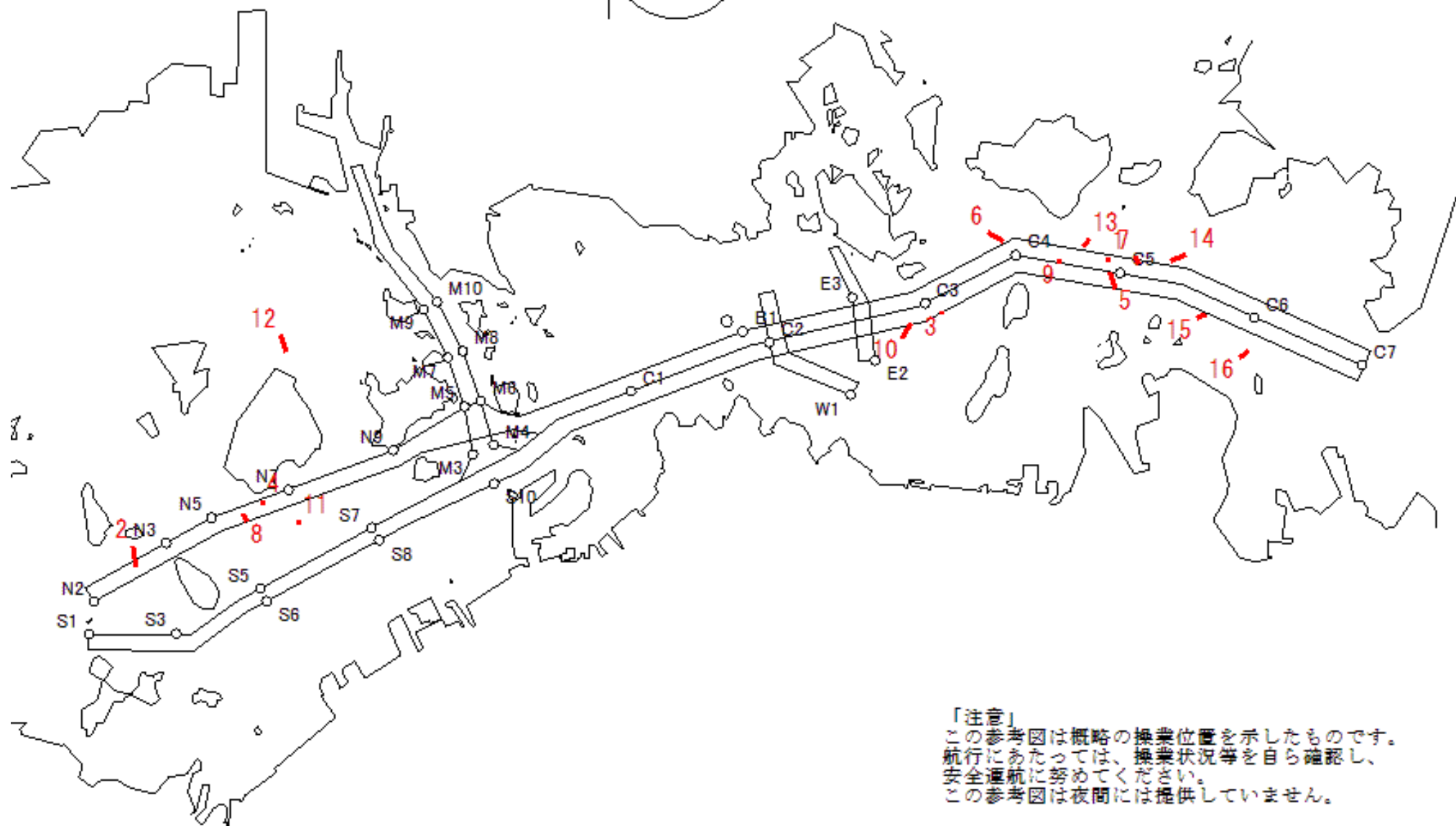
West Curr.  
 西流(みち)



moonAge  
 月齢 2.7



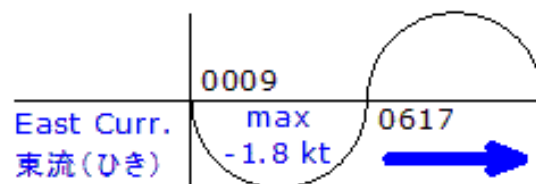
備後瀬戸海上交通センター情報課  
 TEL (0877) 49-2222  
<https://www6.kaiho.mlit.go.jp/bisan/>



「注意」  
 この参考図は概略の操業位置を示したものです。  
 航行にあたっては、操業状況等を自ら確認し、  
 安全通航に努めてください。  
 この参考図は夜間には提供していません。

Stow-net Fishing operation figure  
こませ網漁船操業状況参考図

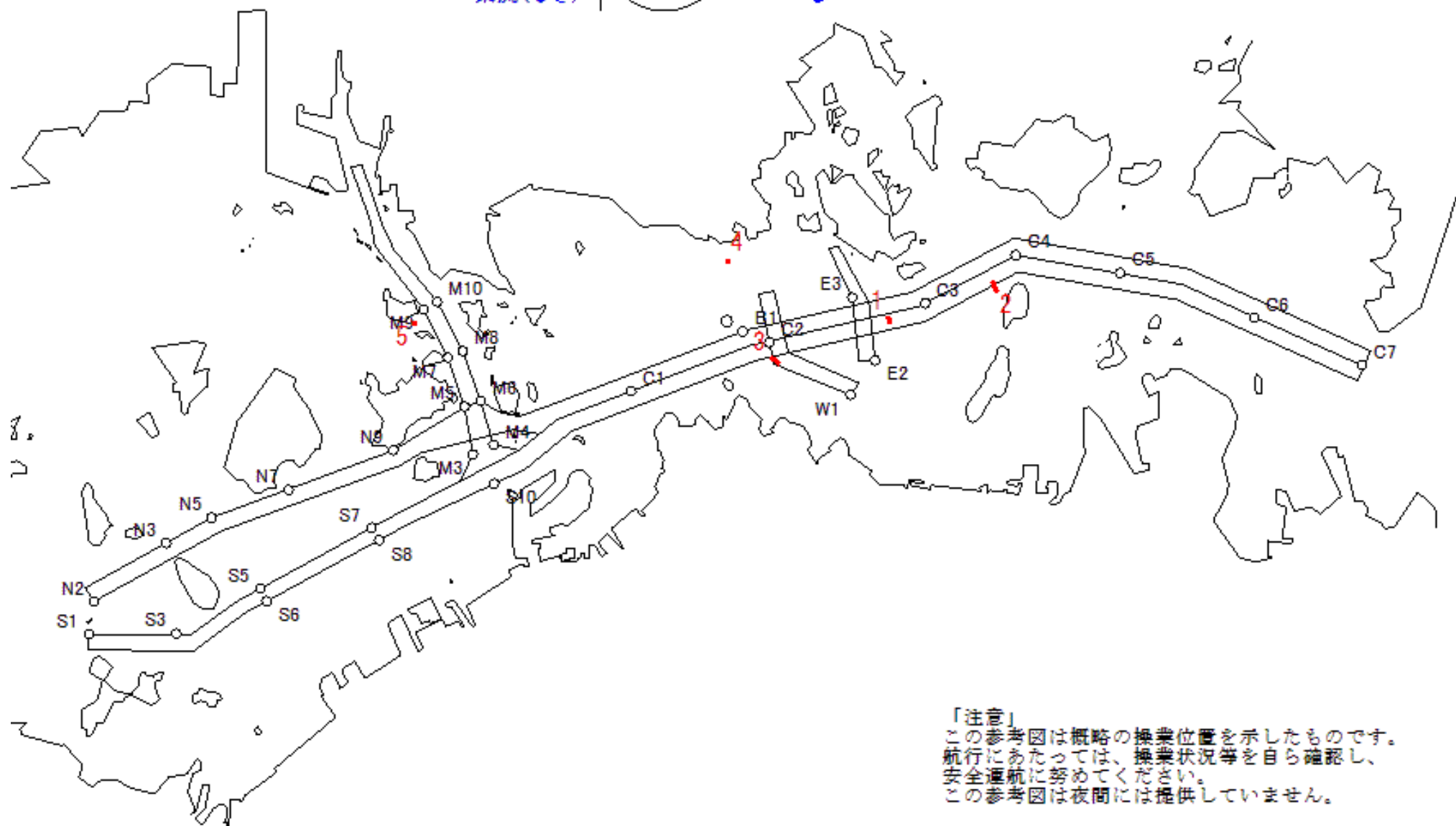
令和03年6月13日 0009 ~ 0617



MoonAge  
月齢 2.7

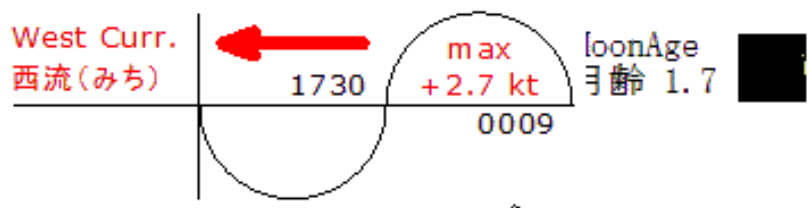


備後瀬戸海上交通センター情報課  
TEL (0877) 49-2222  
<https://www6.kaiho.mlit.go.jp/bisan/>



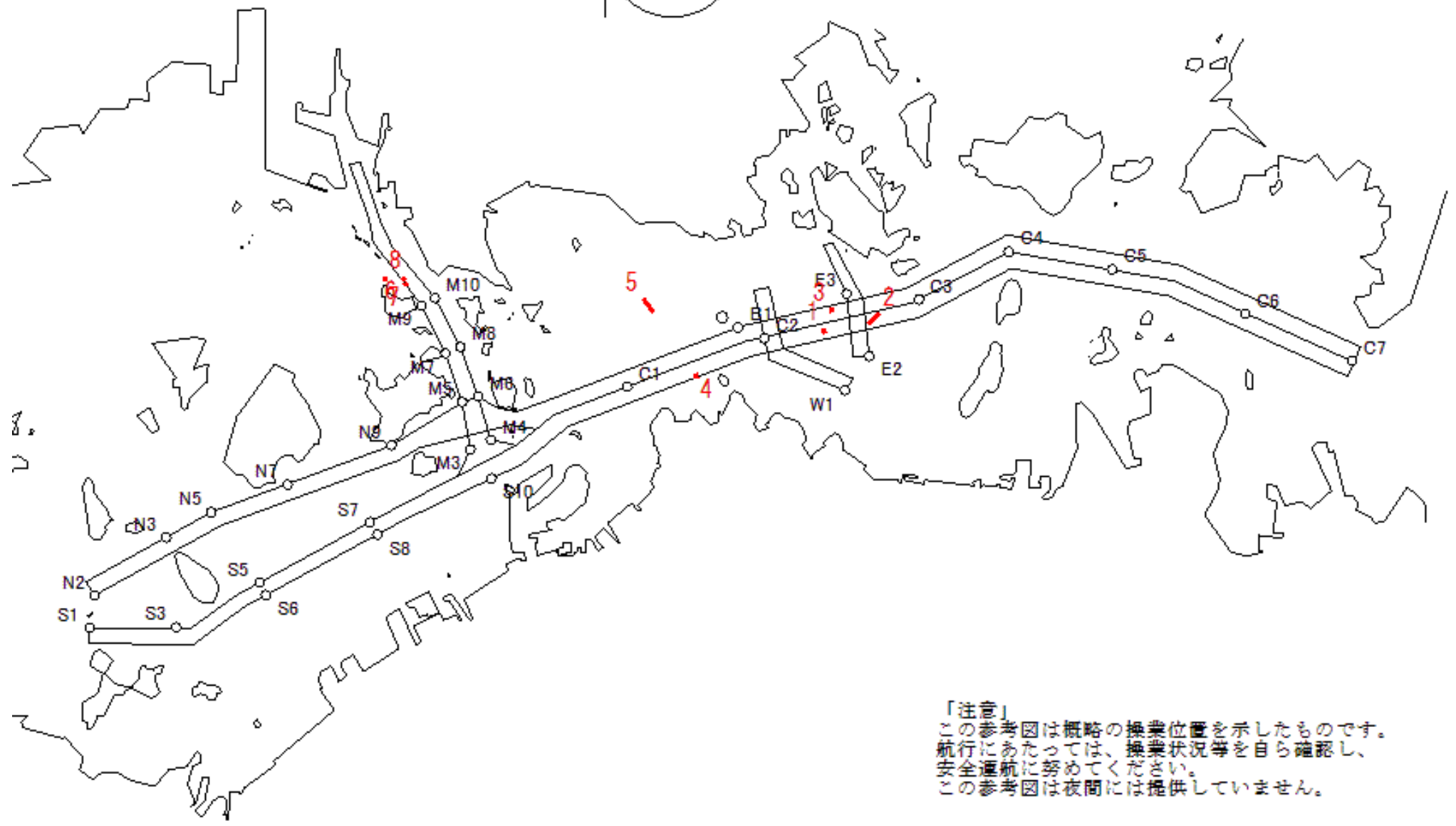
「注意」  
この参考図は概略の操業位置を示したものです。  
航行にあたっては、操業状況等を自ら確認し、  
安全通航に努めてください。  
この参考図は夜間には提供していません。

Stow-net Fishing operation figure  
 こませ網漁船操業状況参考図  
 令和03年6月12日 1730 ~ 0009



備後瀬戸海上交通センター情報課  
 TEL (0877) 49-2222  
<https://www6.kaiho.mlit.go.jp/bisan/>

moonAge  
 月齢 1.7



「注意」  
 この参考図は概略の操業位置を示したものです。  
 航行にあたっては、操業状況等を自ら確認し、  
 安全通航に努めてください。  
 この参考図は夜間には提供していません。

Stow-net Fishing operation figure  
こませ網漁船操業状況参考図

令和03年6月12日 1102 ~ 1730

East Curr.  
東流(ひき)

1102

max  
-2.3 kt

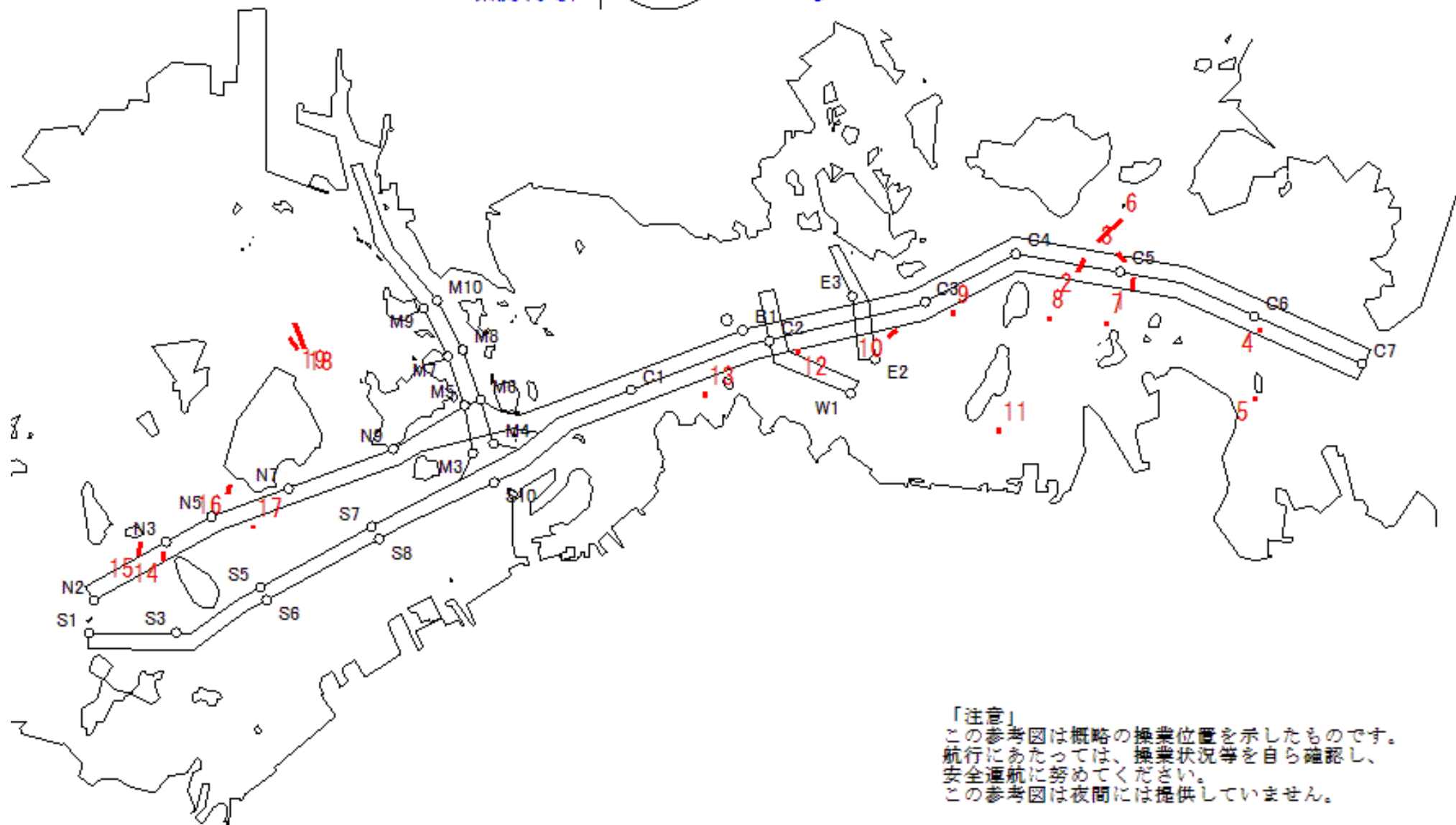
1730



MoonAge  
月齢 1.7



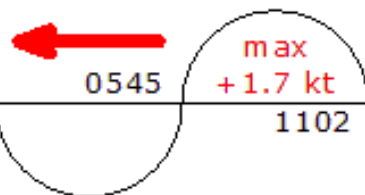
備後瀬戸海上交通センター情報課  
TEL (0877) 49-2222  
<https://www6.kaiho.mlit.go.jp/bisan/>



「注意」  
この参考図は概略の操業位置を示したものです。  
航行にあたっては、操業状況等を自ら確認し、  
安全運航に努めてください。  
この参考図は夜間には提供していません。

Stow-net Fishing operation figure  
 こませ網漁船操業状況参考図  
 令和03年6月12日 0545 ~ 1102

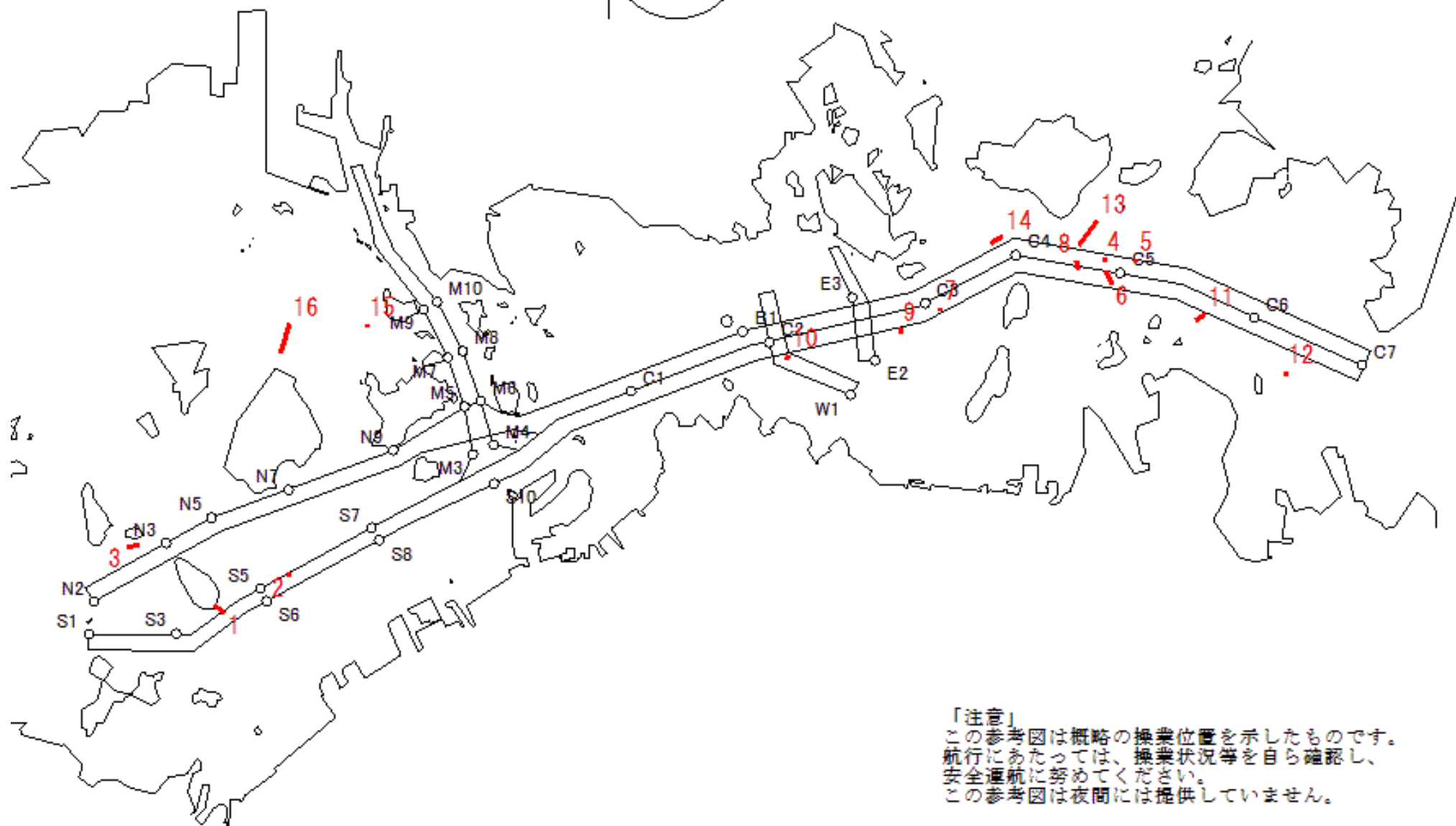
West Curr.  
 西流(みち)



loonAge  
 月齢 1.7



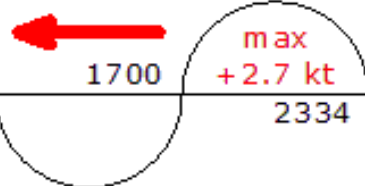
備後瀬戸海上交通センター情報課  
 TEL(0877)49-2222  
<https://www6.kaiho.mlit.go.jp/bisan/>



「注意」  
 この参考図は概略の操業位置を示したものです。  
 航行にあたっては、操業状況等を自ら確認し、  
 安全通航に努めてください。  
 この参考図は夜間には提供していません。

Stow-net Fishing operation figure  
 こませ網漁船操業状況参考図  
 令和03年6月11日 1700 ~ 2334

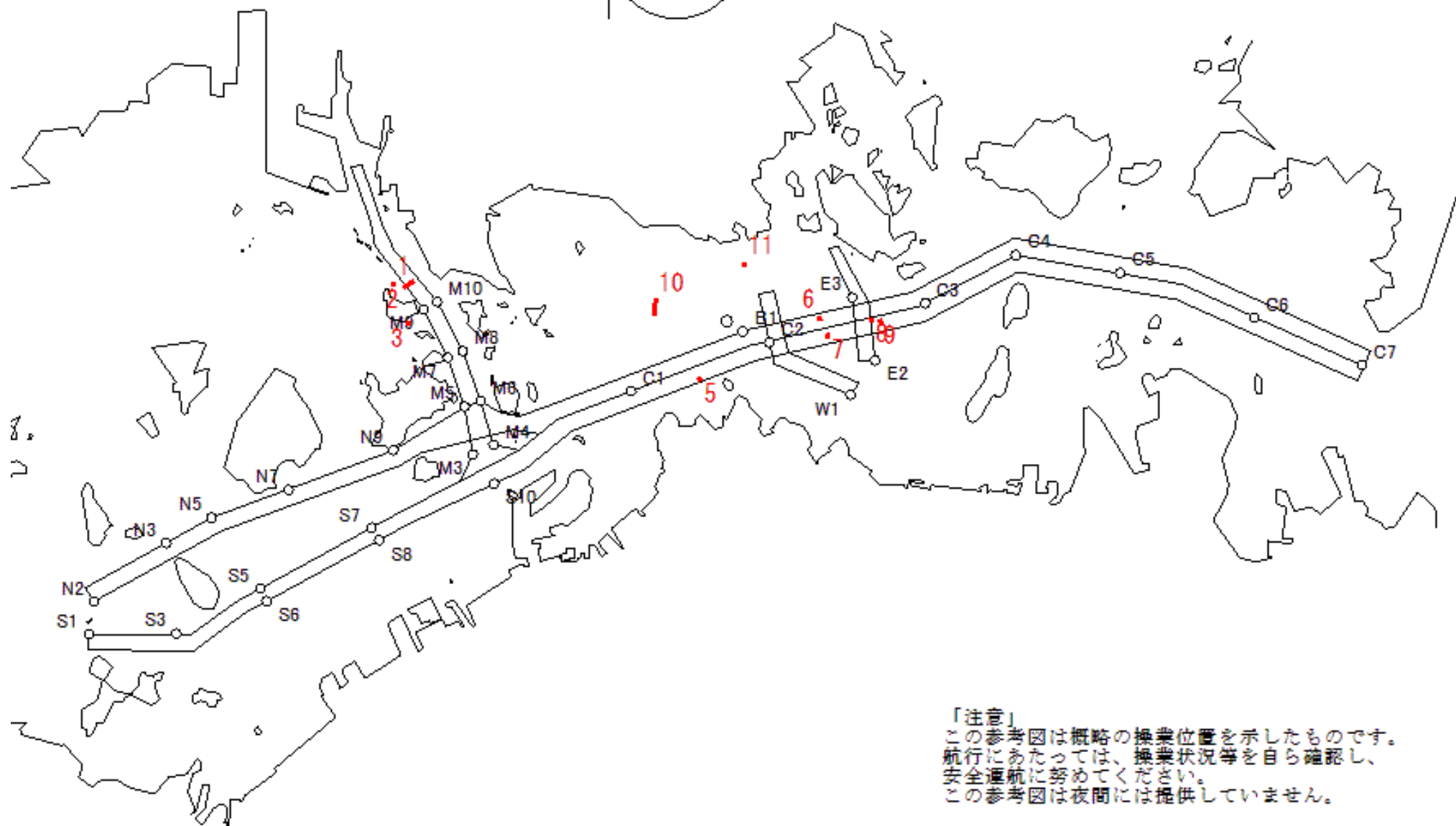
West Curr.  
 西流(みち)



moonAge  
 月齢 0.7



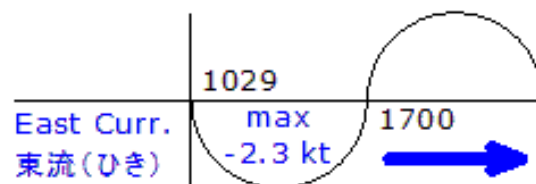
備後瀬戸海上交通センター情報課  
 TEL (0877) 49-2222  
<https://www6.kaiho.mlit.go.jp/bisan/>



「注意」  
 この参考図は概略の操業位置を示したものです。  
 航行にあたっては、操業状況等を自ら確認し、  
 安全通航に努めてください。  
 この参考図は夜間には提供していません。

Stow-net Fishing operation figure  
こませ網漁船操業状況参考図

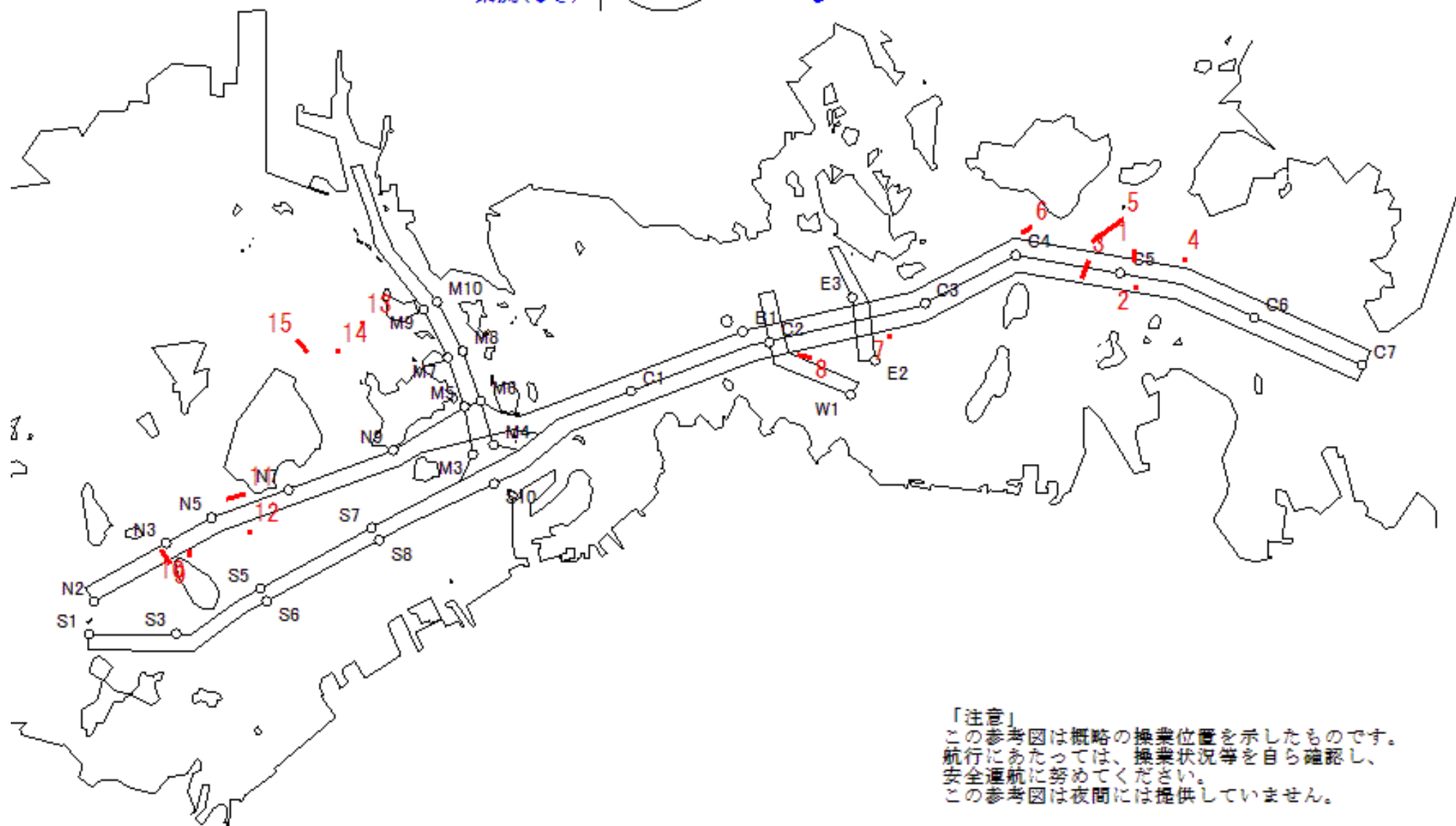
令和03年6月11日 1029 ~ 1700



MoonAge  
月齢 0.7



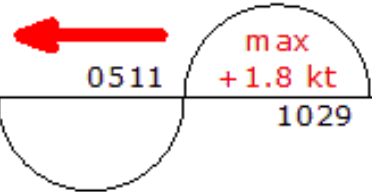
備後瀬戸海上交通センター情報課  
TEL (0877) 49-2222  
<https://www6.kaiho.mlit.go.jp/bisan/>



「注意」  
この参考図は概略の操業位置を示したものです。  
航行にあたっては、操業状況等を自ら確認し、  
安全通航に努めてください。  
この参考図は夜間には提供していません。

Stow-net Fishing operation figure  
 こませ網漁船操業状況参考図  
 令和03年6月11日 0511 ~ 1029

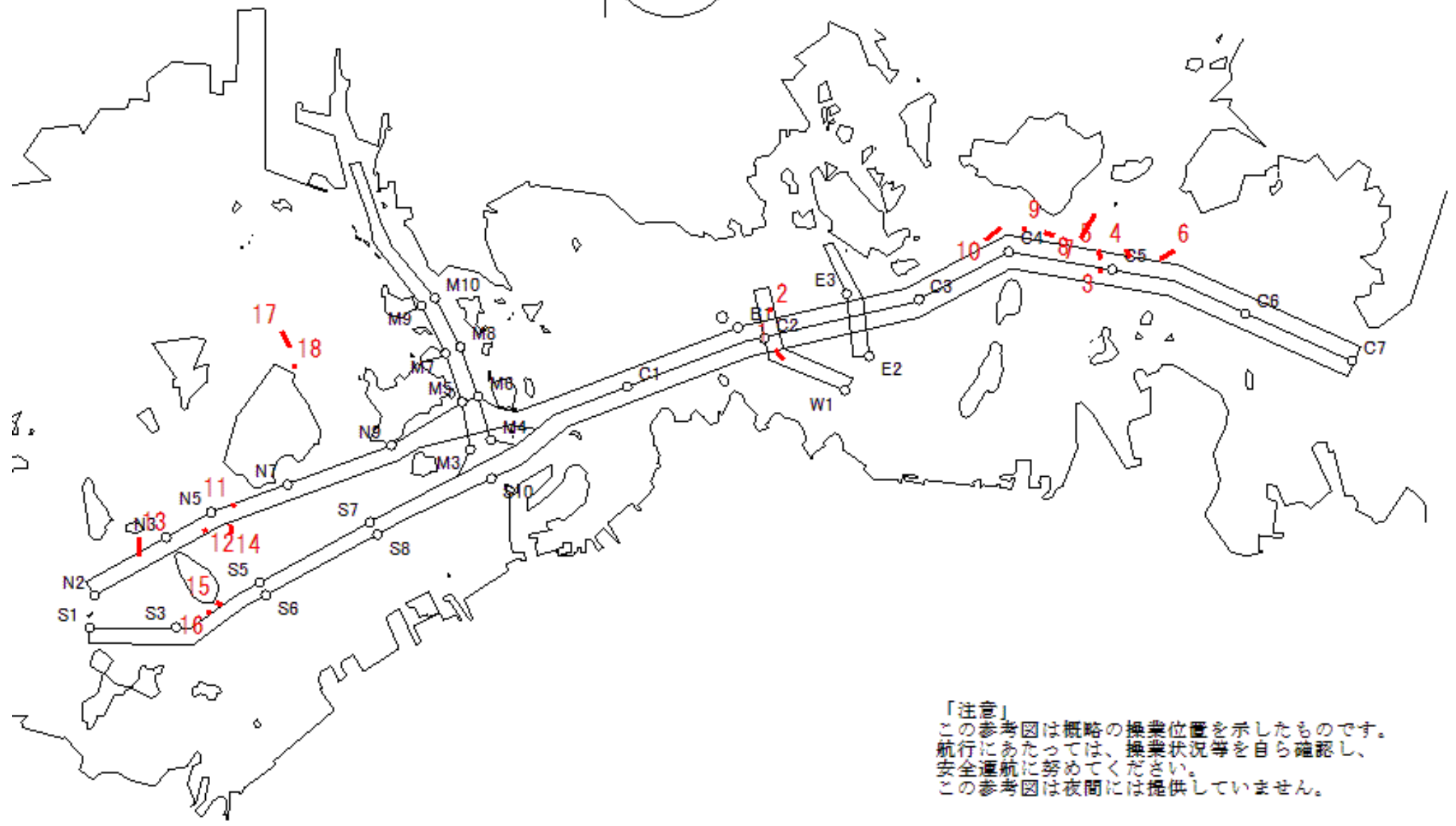
West Curr.  
 西流(みち)



loonAge  
 月齢 0.7



備後瀬戸海上交通センター情報課  
 TEL(0877)49-2222  
<https://www6.kaiho.mlit.go.jp/bisan/>

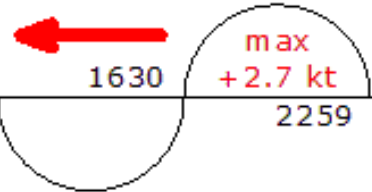


「注意」  
 この参考図は概略の操業位置を示したものです。  
 航行にあたっては、操業状況等を自ら確認し、  
 安全通航に努めてください。  
 この参考図は夜間には提供していません。



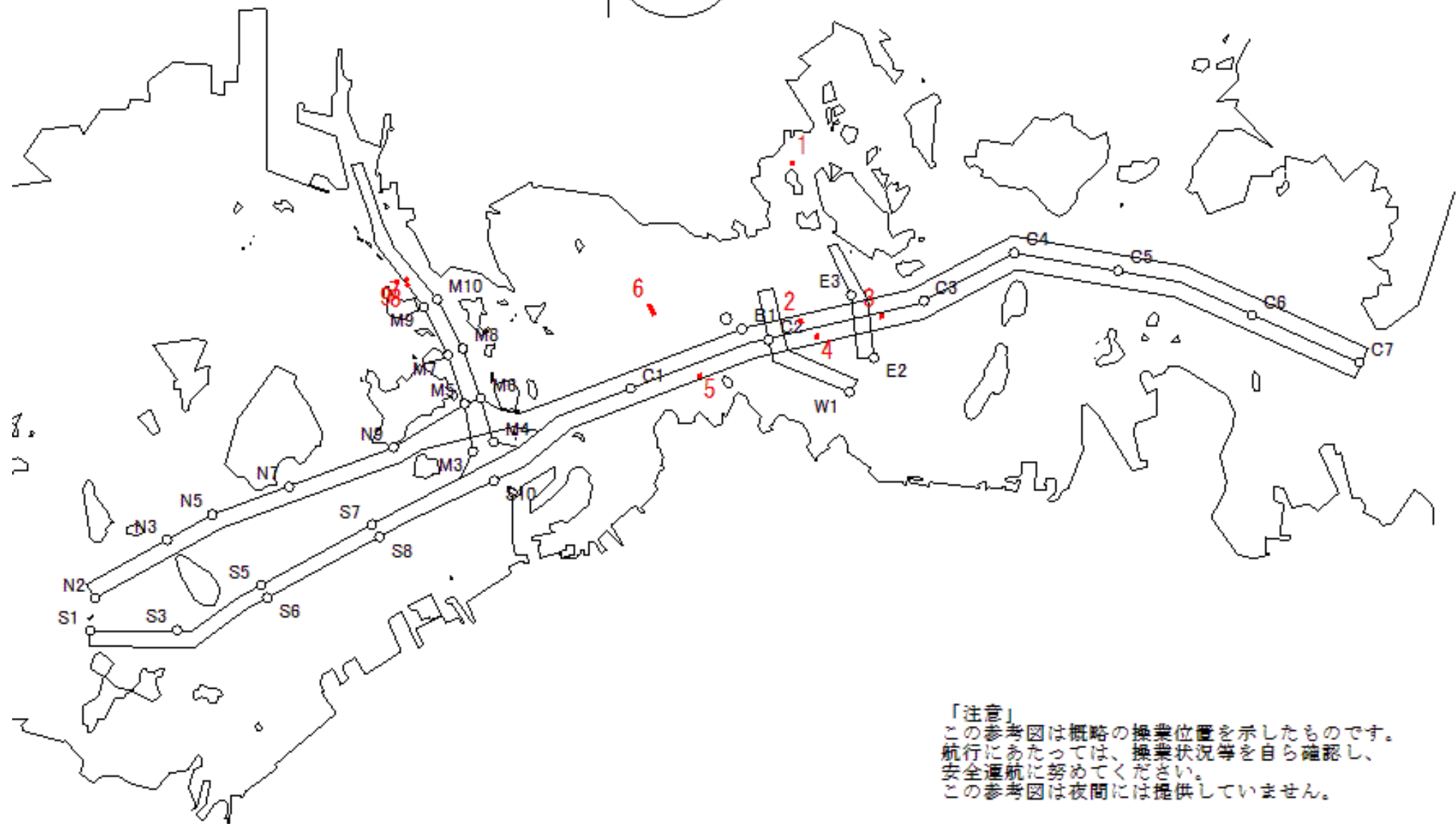
Stow-net Fishing operation figure  
 こませ網漁船操業状況参考図  
 令和03年6月10日 1630 ~ 2259

West Curr.  
 西流(みち)



moonAge  
 月齢 29.3

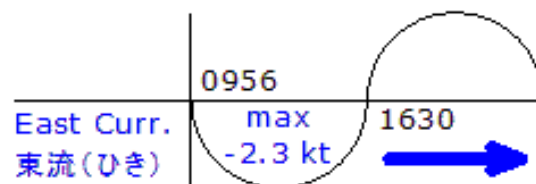
備後瀬戸海上交通センター情報課  
 TEL (0877) 49-2222  
<https://www6.kaiho.mlit.go.jp/bisan/>



「注意」  
 この参考図は概略の操業位置を示したものです。  
 航行にあたっては、操業状況等を自ら確認し、  
 安全通航に努めてください。  
 この参考図は夜間には提供していません。

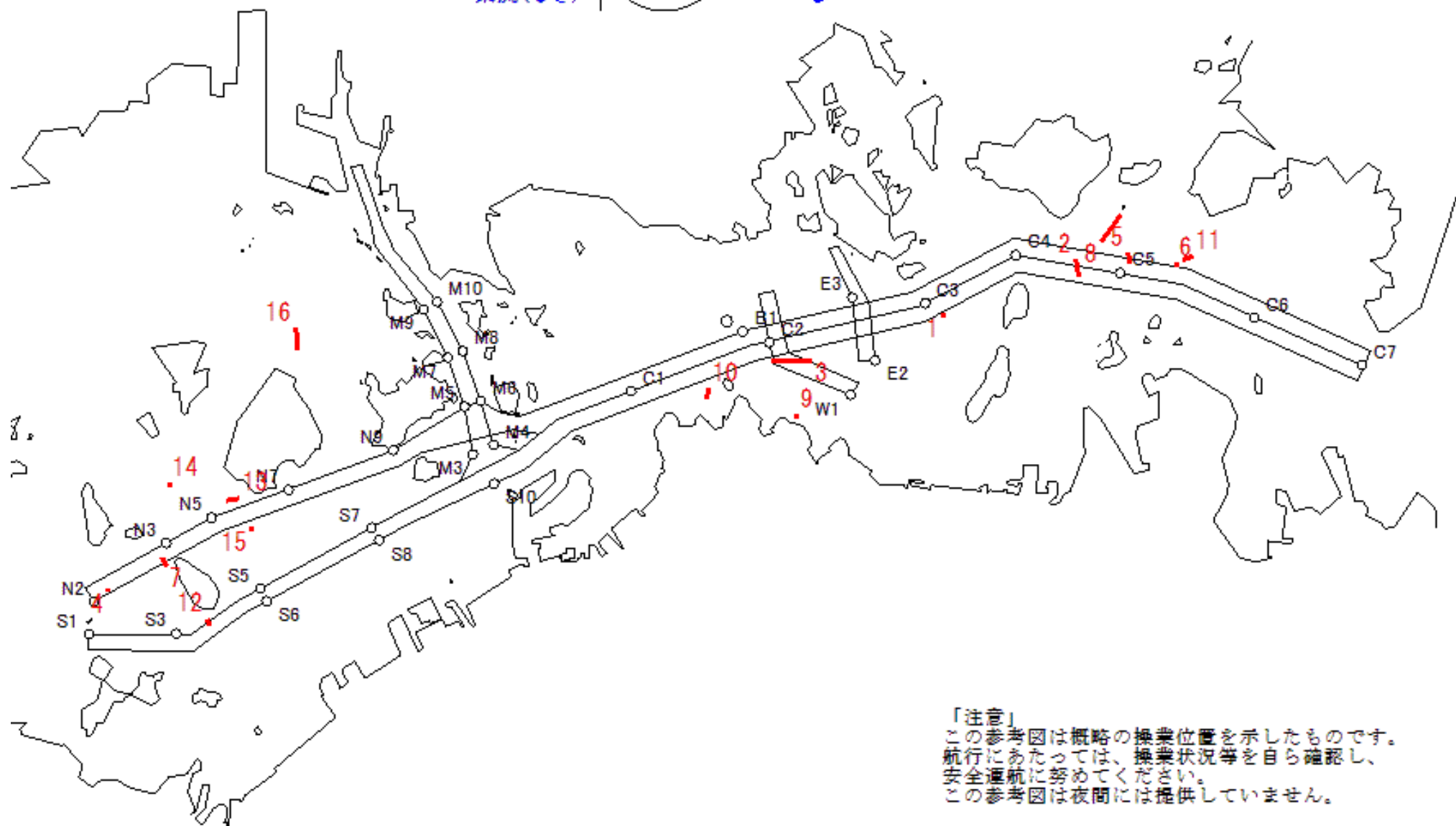
Stow-net Fishing operation figure  
こませ網漁船操業状況参考図

令和03年6月10日 0956 ~ 1630



MoonAge  
月齢 29.3

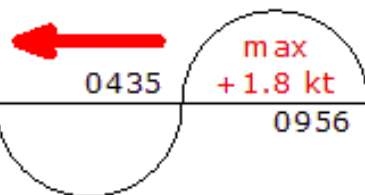
備後瀬戸海上交通センター情報課  
TEL (0877) 49-2222  
<https://www6.kaiho.mlit.go.jp/bisan/>



「注意」  
この参考図は概略の操業位置を示したものです。  
航行にあたっては、操業状況等を自ら確認し、  
安全通航に努めてください。  
この参考図は夜間には提供していません。

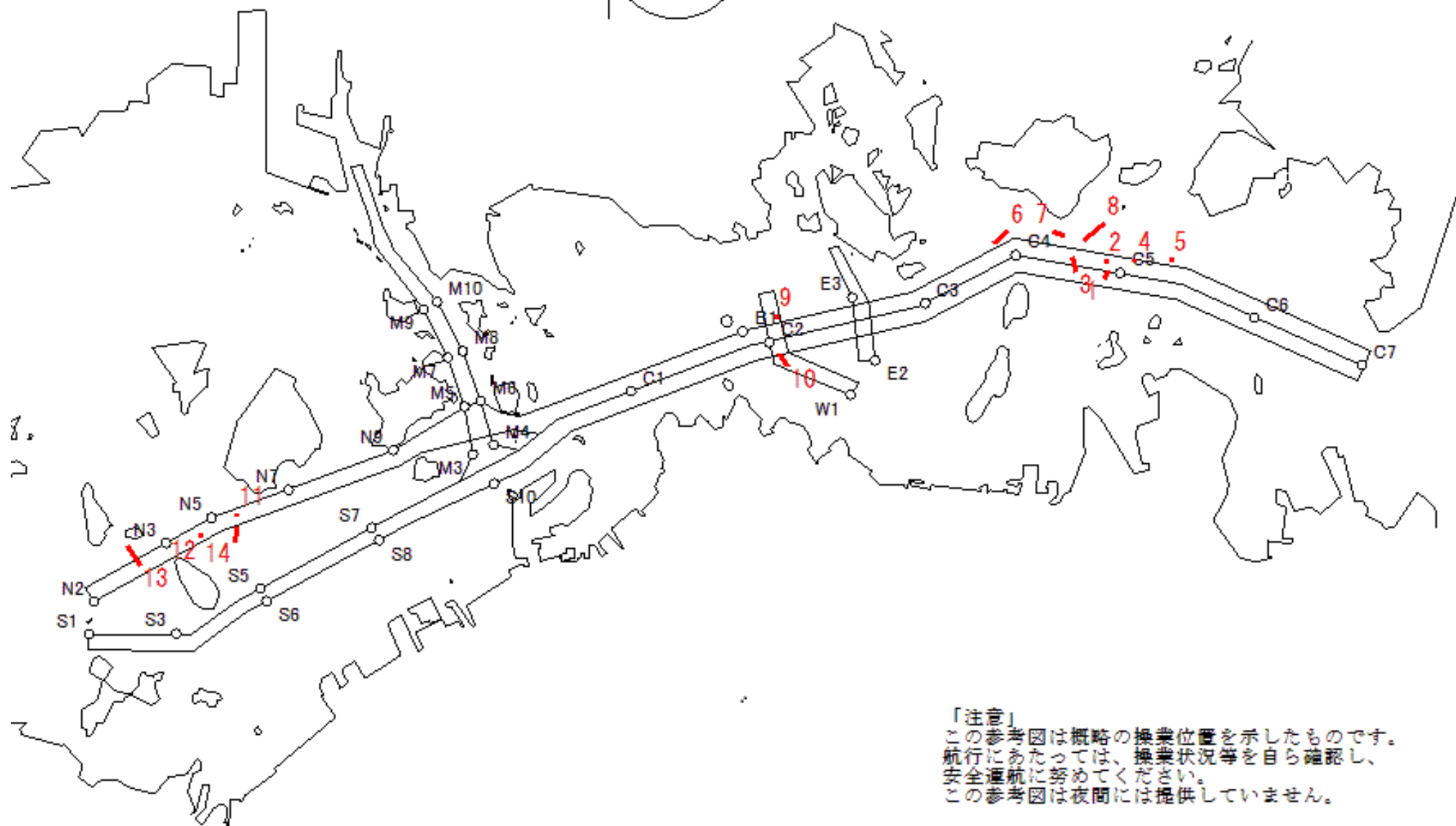
Stow-net Fishing operation figure  
 こませ網漁船操業状況参考図  
 令和03年6月10日 0435 ~ 0956

West Curr.  
 西流(みち)



moonAge  
 月齢 29.3

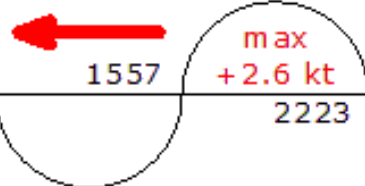
備後瀬戸海上交通センター情報課  
 TEL (0877) 49-2222  
<https://www6.kaiho.mlit.go.jp/bisan/>



「注意」  
 この参考図は概略の操業位置を示したものです。  
 航行にあたっては、操業状況等を自ら確認し、  
 安全通航に努めてください。  
 この参考図は夜間には提供していません。

Stow-net Fishing operation figure  
 こませ網漁船操業状況参考図  
 令和03年6月9日 1557 ~ 2223

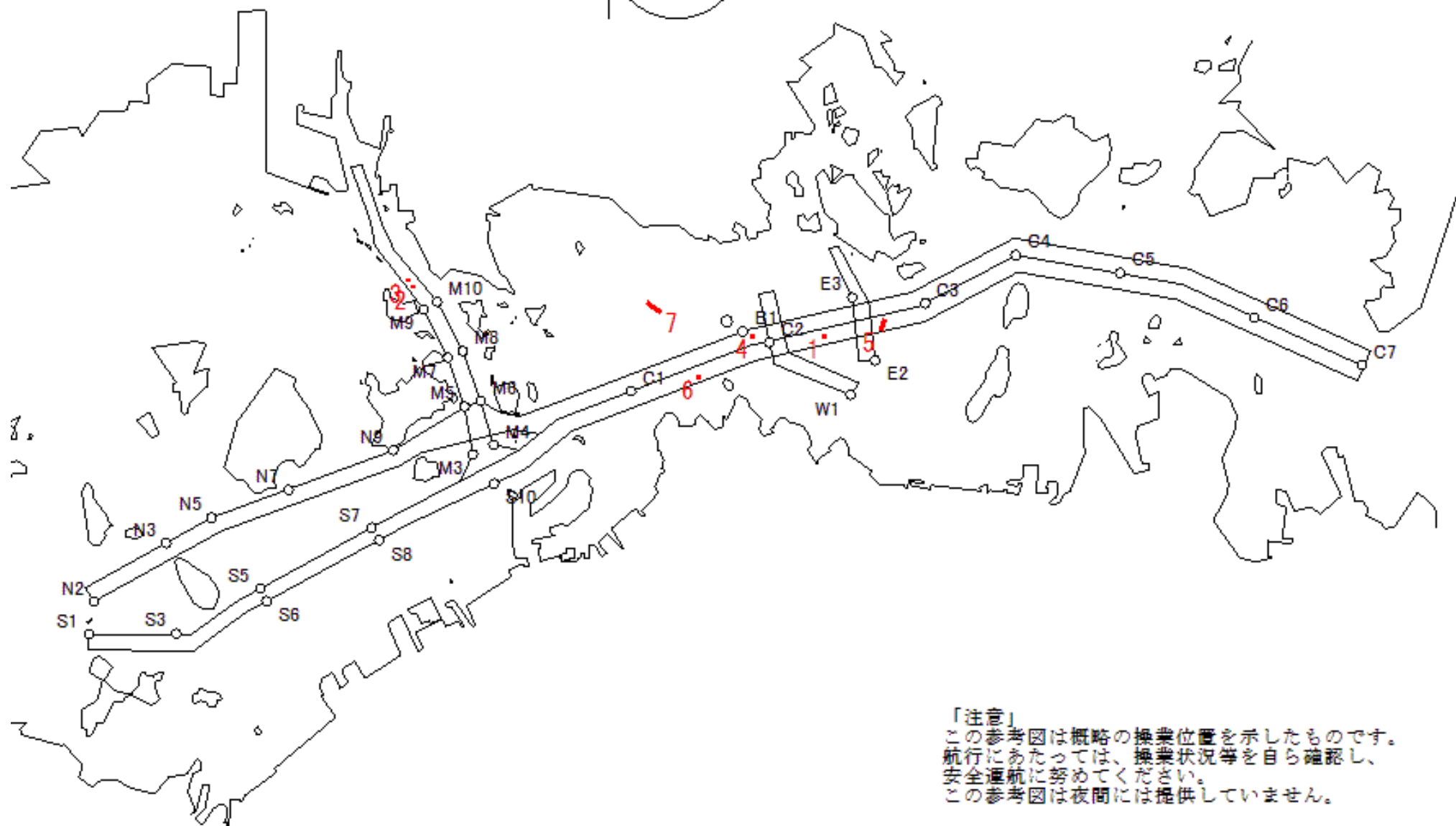
West Curr.  
 西流(みち)



moonAge  
 月齢 28.3



備後瀬戸海上交通センター情報課  
 TEL (0877) 49-2222  
<https://www6.kaiho.mlit.go.jp/bisan/>



「注意」  
 この参考図は概略の操業位置を示したものです。  
 航行にあたっては、操業状況等を自ら確認し、  
 安全通航に努めてください。  
 この参考図は夜間には提供していません。

Stow-net Fishing operation figure  
こませ網漁船操業状況参考図

令和03年6月9日 0921 ~ 1557

East Curr.  
東流(ひき)

0921

max  
-2.2 kt

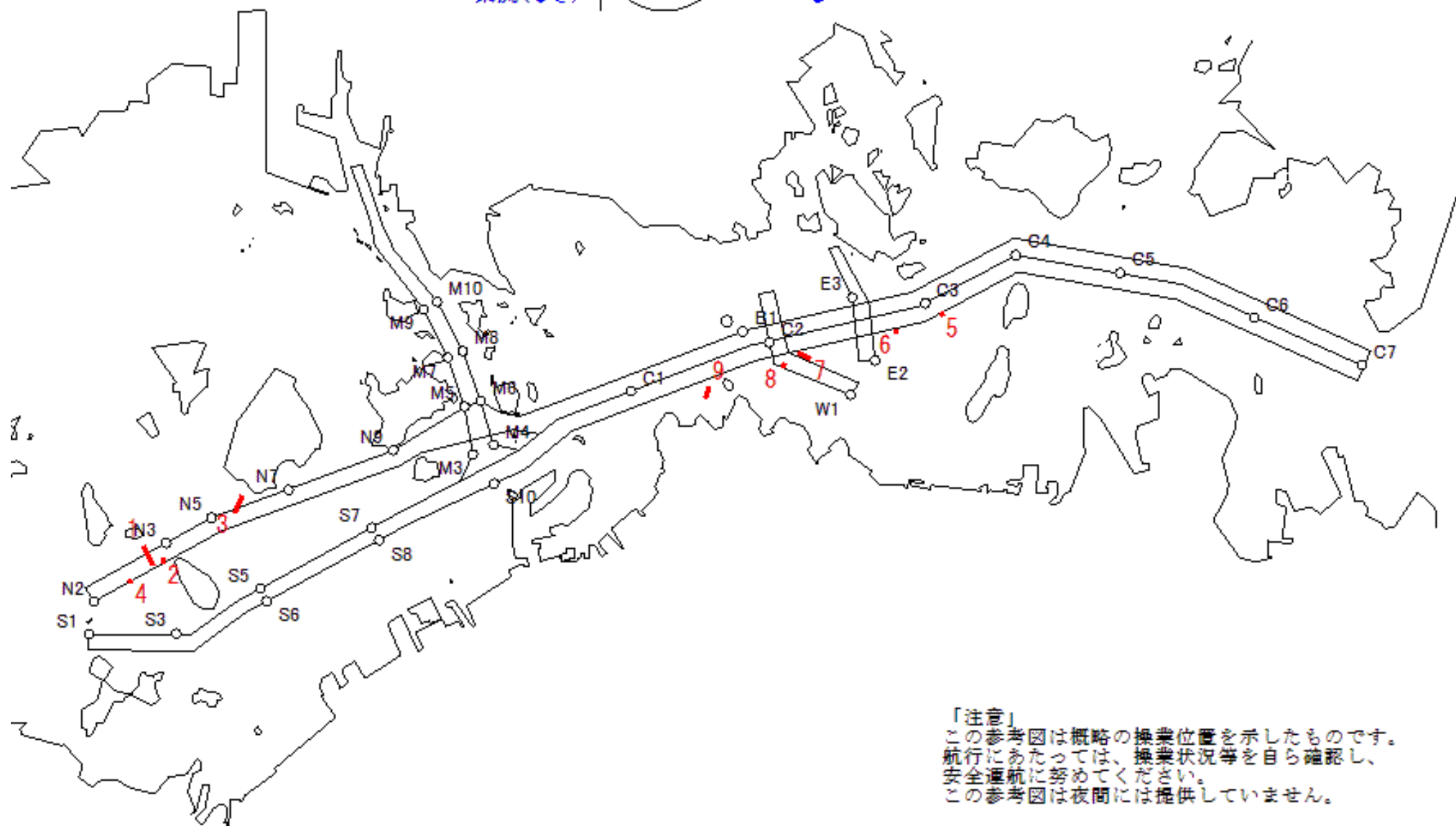
1557



MoonAge  
月齢 28.3



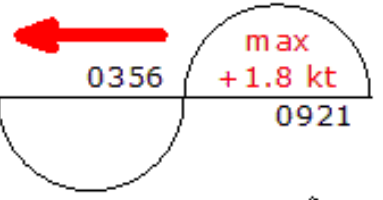
備後瀬戸海上交通センター情報課  
TEL (0877) 49-2222  
<https://www6.kaiho.mlit.go.jp/bisan/>



「注意」  
この参考図は概略の操業位置を示したものです。  
航行にあたっては、操業状況等を自ら確認し、  
安全通航に努めてください。  
この参考図は夜間には提供していません。

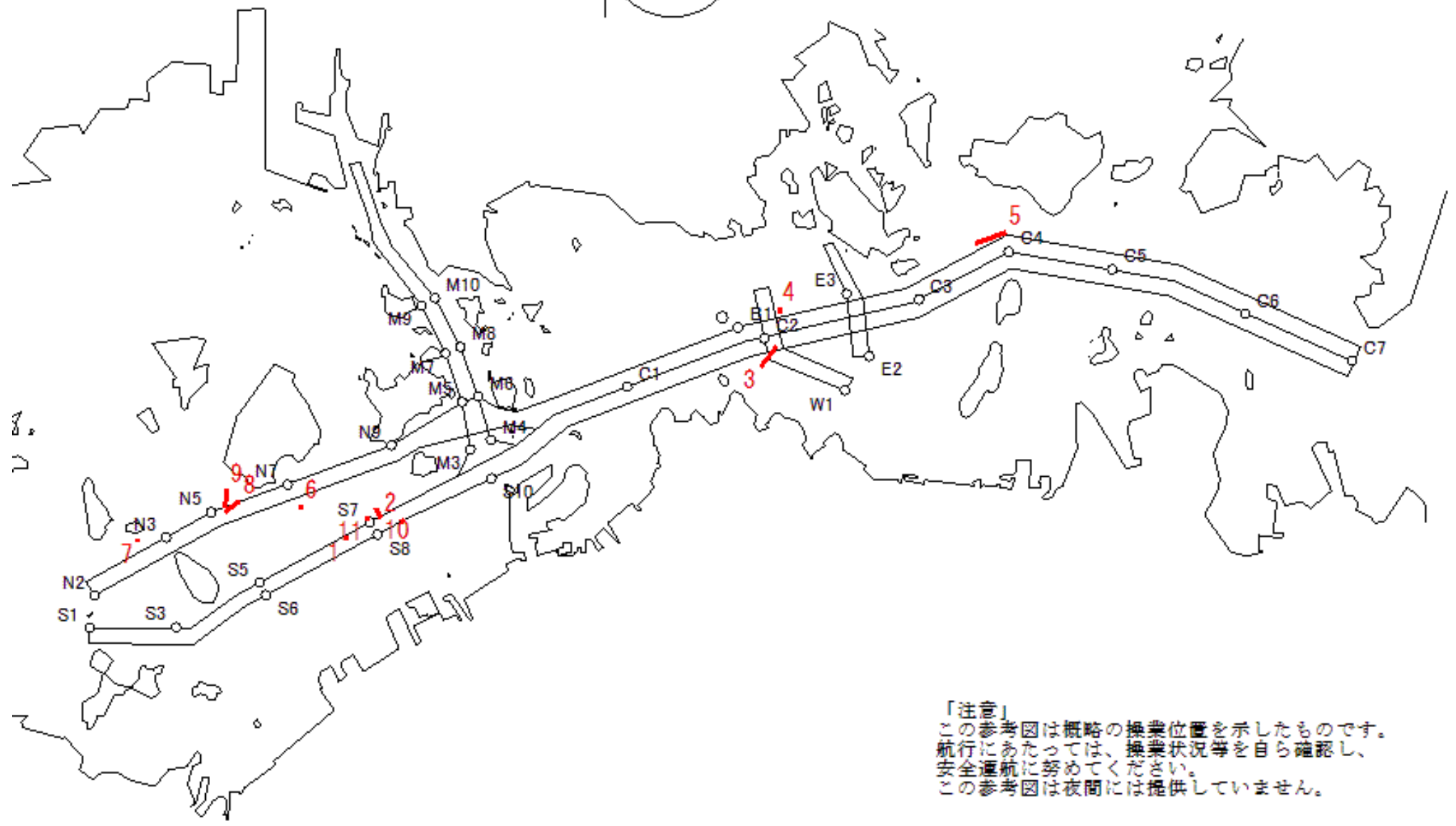
Stow-net Fishing operation figure  
 こませ網漁船操業状況参考図  
 令和03年6月9日 0356 ~ 0921

West Curr.  
 西流(みち)



moonAge  
 月齢 28.3

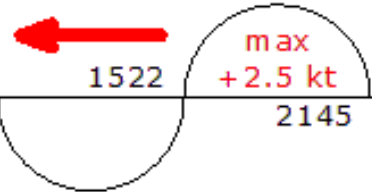
備後瀬戸海上交通センター情報課  
 TEL (0877) 49-2222  
<https://www6.kaiho.mlit.go.jp/bisan/>



「注意」  
 この参考図は概略の操業位置を示したものです。  
 航行にあたっては、操業状況等を自ら確認し、  
 安全通航に努めてください。  
 この参考図は夜間には提供していません。

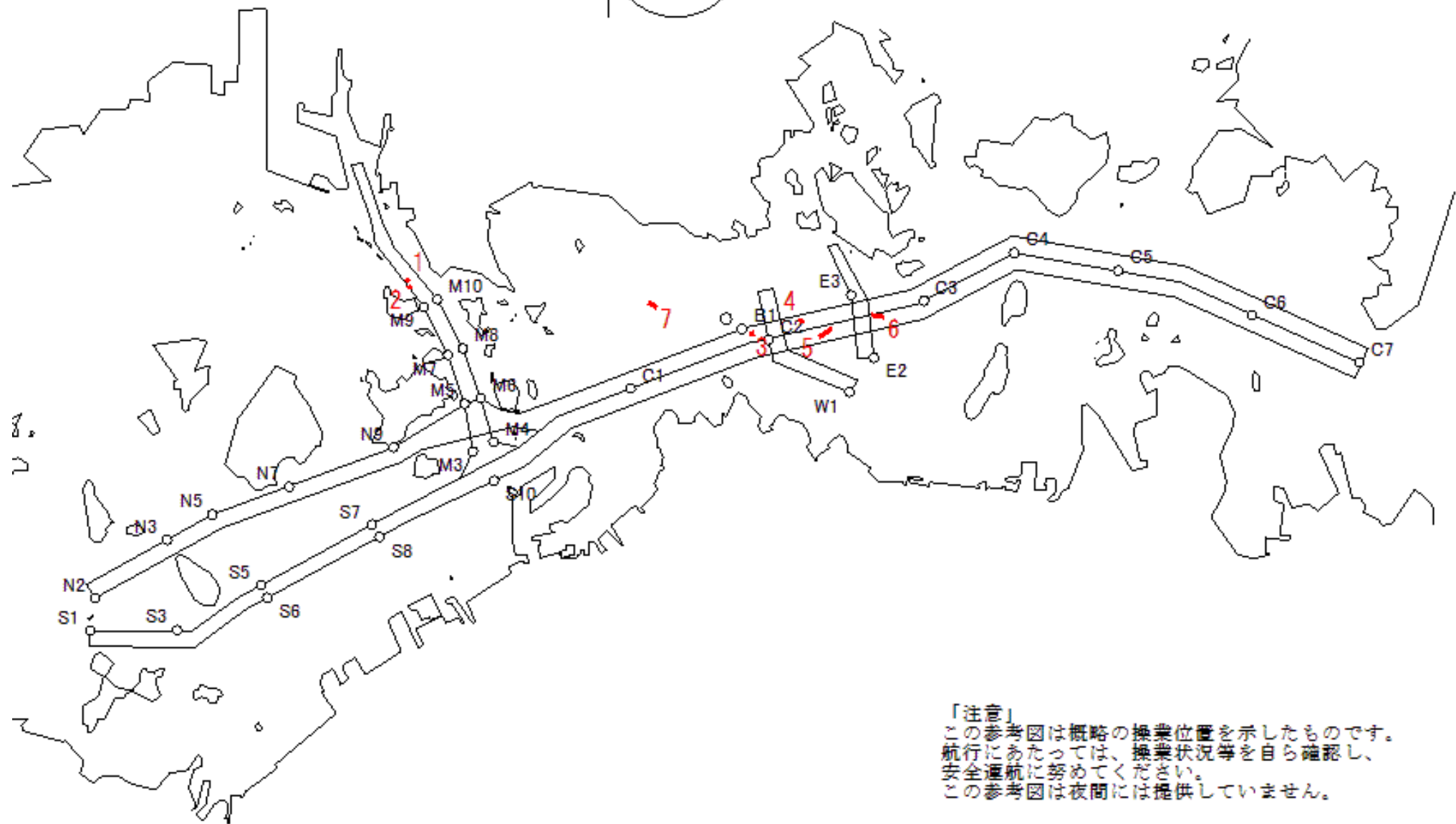
Stow-net Fishing operation figure  
 こませ網漁船操業状況参考図  
 令和03年6月8日 1522 ~ 2145

West Curr.  
 西流(みち)



moonAge  
 月齢 27.3

備後瀬戸海上交通センター情報課  
 TEL (0877) 49-2222  
<https://www6.kaiho.mlit.go.jp/bisan/>



「注意」  
 この参考図は概略の操業位置を示したものです。  
 航行にあたっては、操業状況等を自ら確認し、  
 安全通航に努めてください。  
 この参考図は夜間には提供していません。

Stow-net Fishing operation figure  
こませ網漁船操業状況参考図

令和03年6月8日 0844 ~ 1522

East Curr.  
東流(ひき)

0844

max  
-2.1 kt

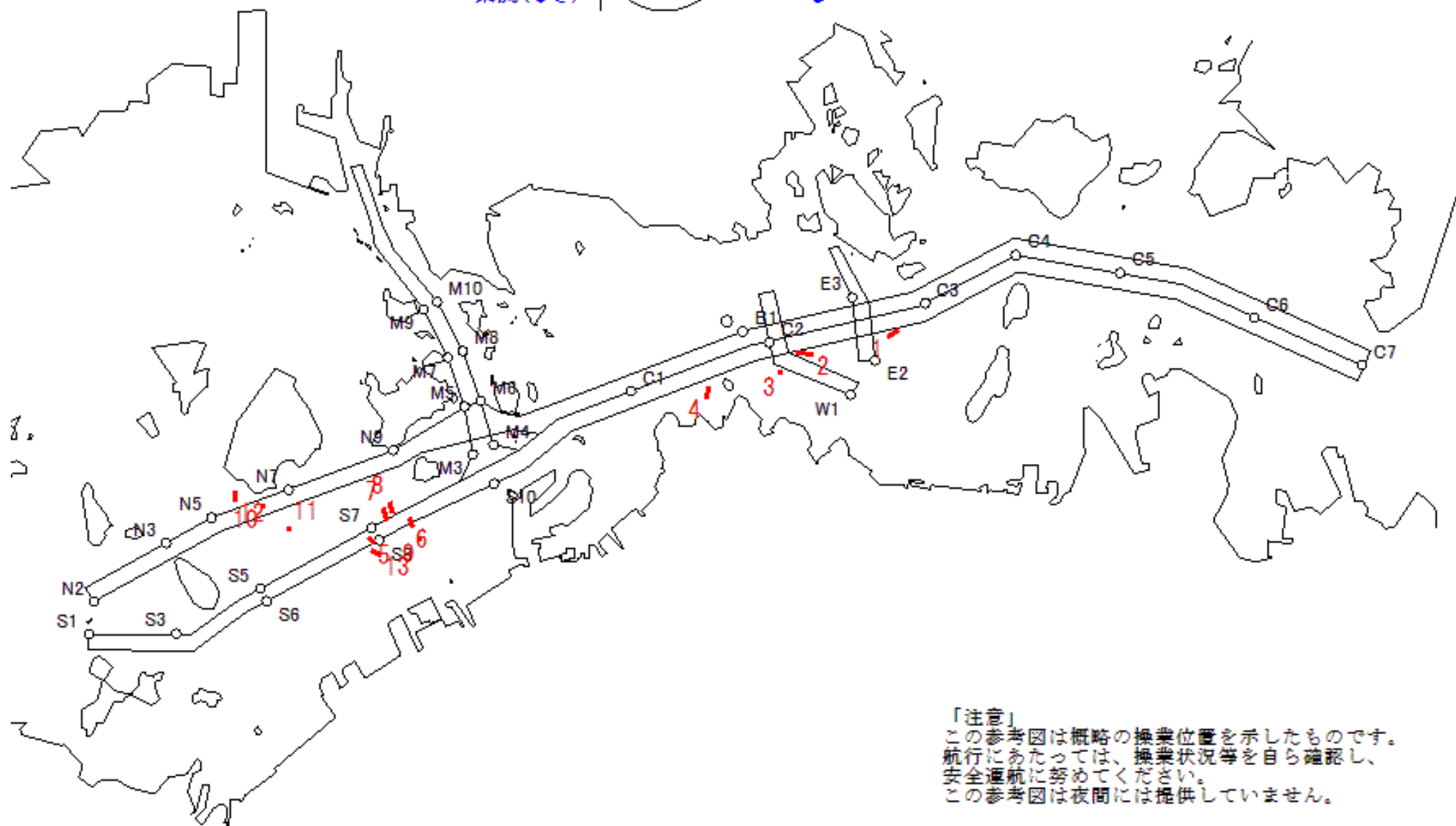
1522



MoonAge  
月齢 27.3



備後瀬戸海上交通センター情報課  
TEL (0877) 49-2222  
<https://www6.kaiho.mlit.go.jp/bisan/>



「注意」  
この参考図は概略の操業位置を示したものです。  
航行にあたっては、操業状況等を自ら確認し、  
安全通航に努めてください。  
この参考図は夜間には提供していません。



Stow-net Fishing operation figure  
 こませ網漁船操業状況参考図  
 令和03年6月8日 0313 ~ 0844

West Curr.  
 西流(みち)



0313

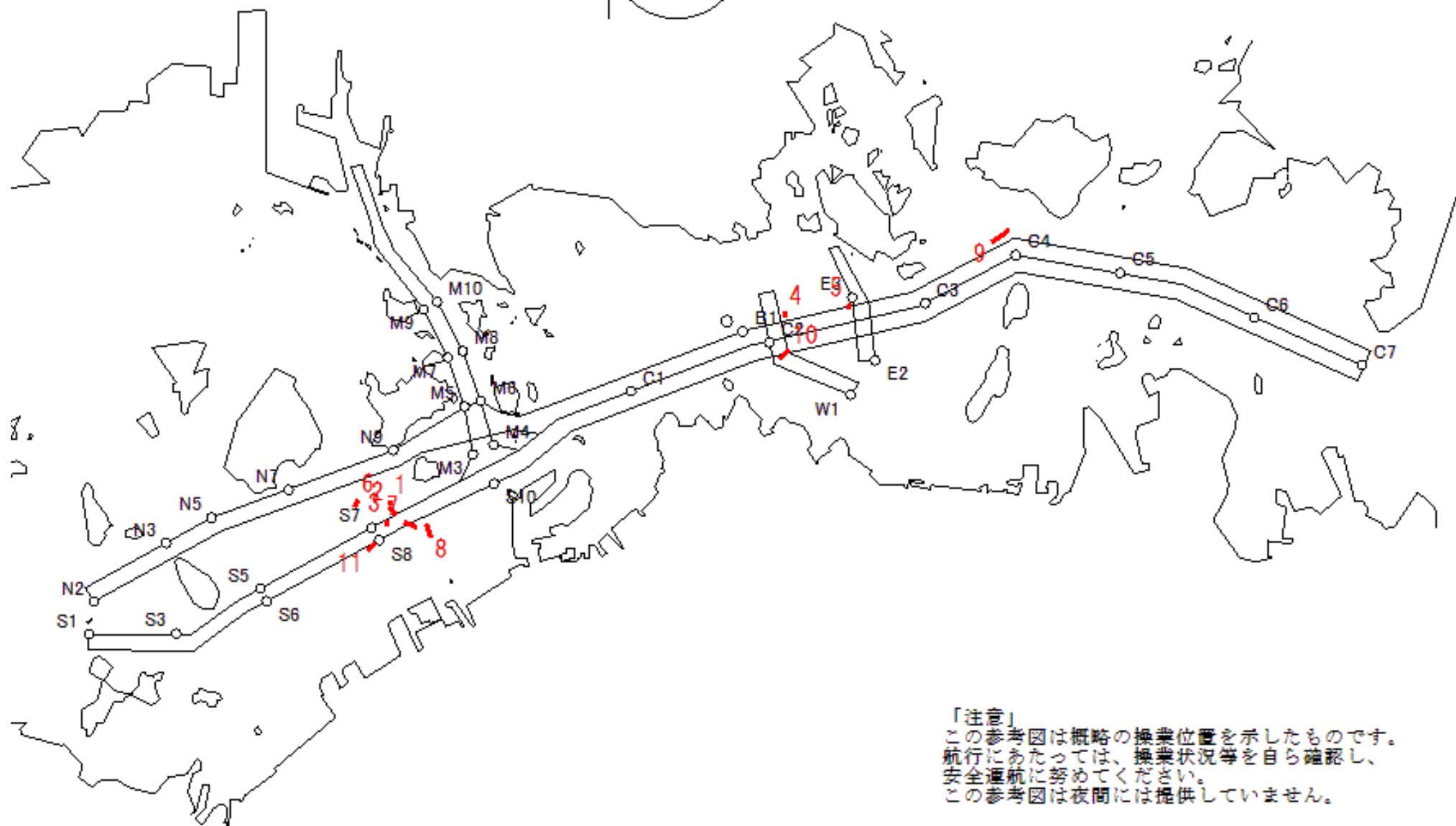
max  
 +1.7 kt

0844

moonAge  
 月齢 27.3



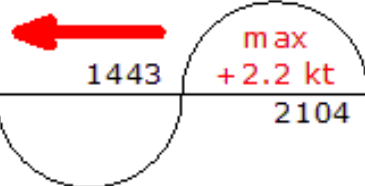
備後瀬戸海上交通センター情報課  
 TEL (0877) 49-2222  
<https://www6.kaiho.mlit.go.jp/bisan/>



「注意」  
 この参考図は概略の操業位置を示したものです。  
 航行にあたっては、操業状況等を自ら確認し、  
 安全通航に努めてください。  
 この参考図は夜間には提供していません。

Stow-net Fishing operation figure  
 こませ網漁船操業状況参考図  
 令和03年6月7日 1443 ~ 2104

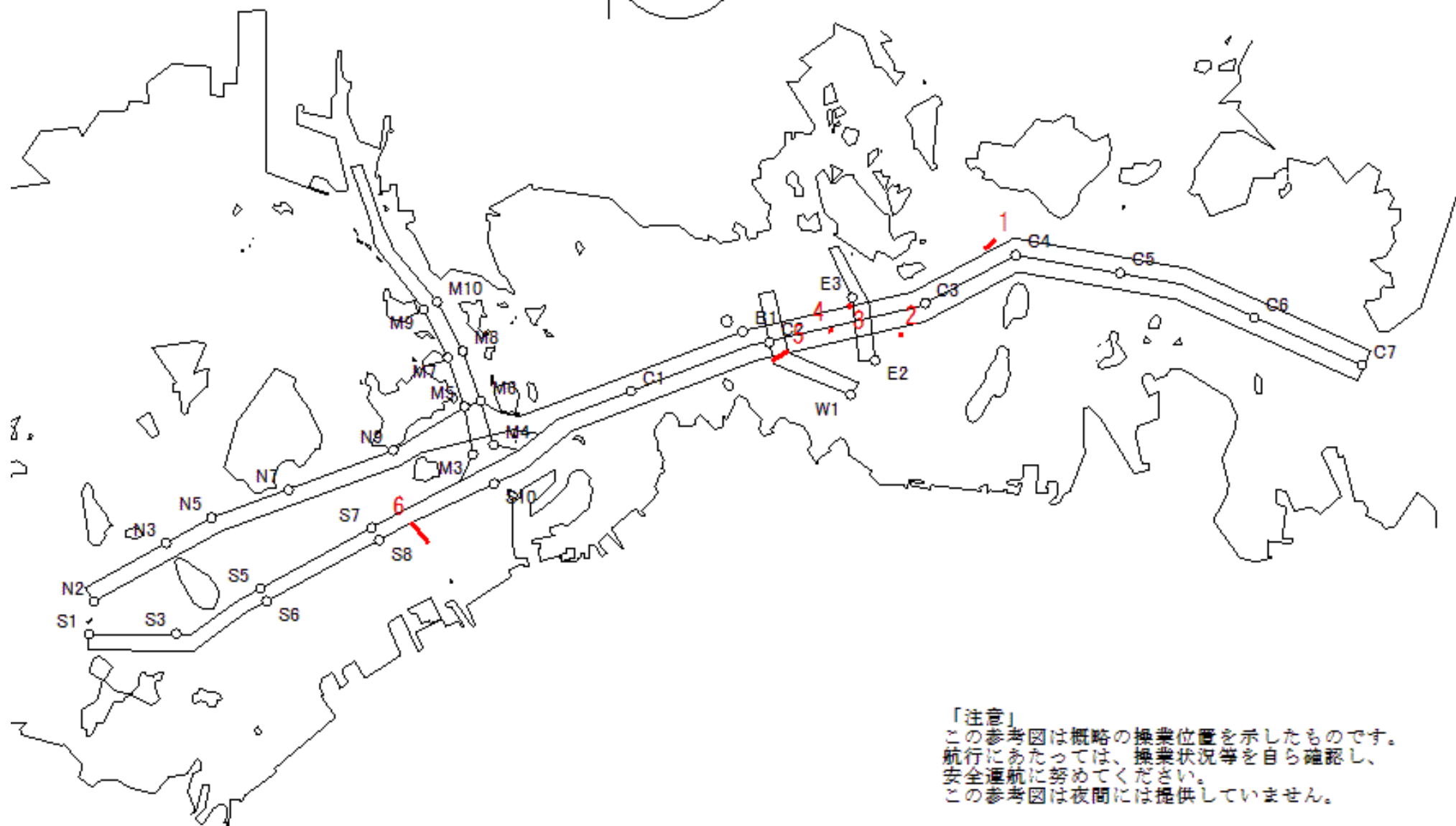
West Curr.  
 西流(みち)



moonAge  
 月齢 26.3



備後瀬戸海上交通センター情報課  
 TEL (0877) 49-2222  
<https://www6.kaiho.mlit.go.jp/bisan/>



「注意」  
 この参考図は概略の操業位置を示したものです。  
 航行にあたっては、操業状況等を自ら確認し、  
 安全通航に努めてください。  
 この参考図は夜間には提供していません。

Stow-net Fishing operation figure  
こませ網漁船操業状況参考図

令和03年6月7日 0805 ~ 1443

East Curr.  
東流(ひき)

0805

max  
-1.9 kt

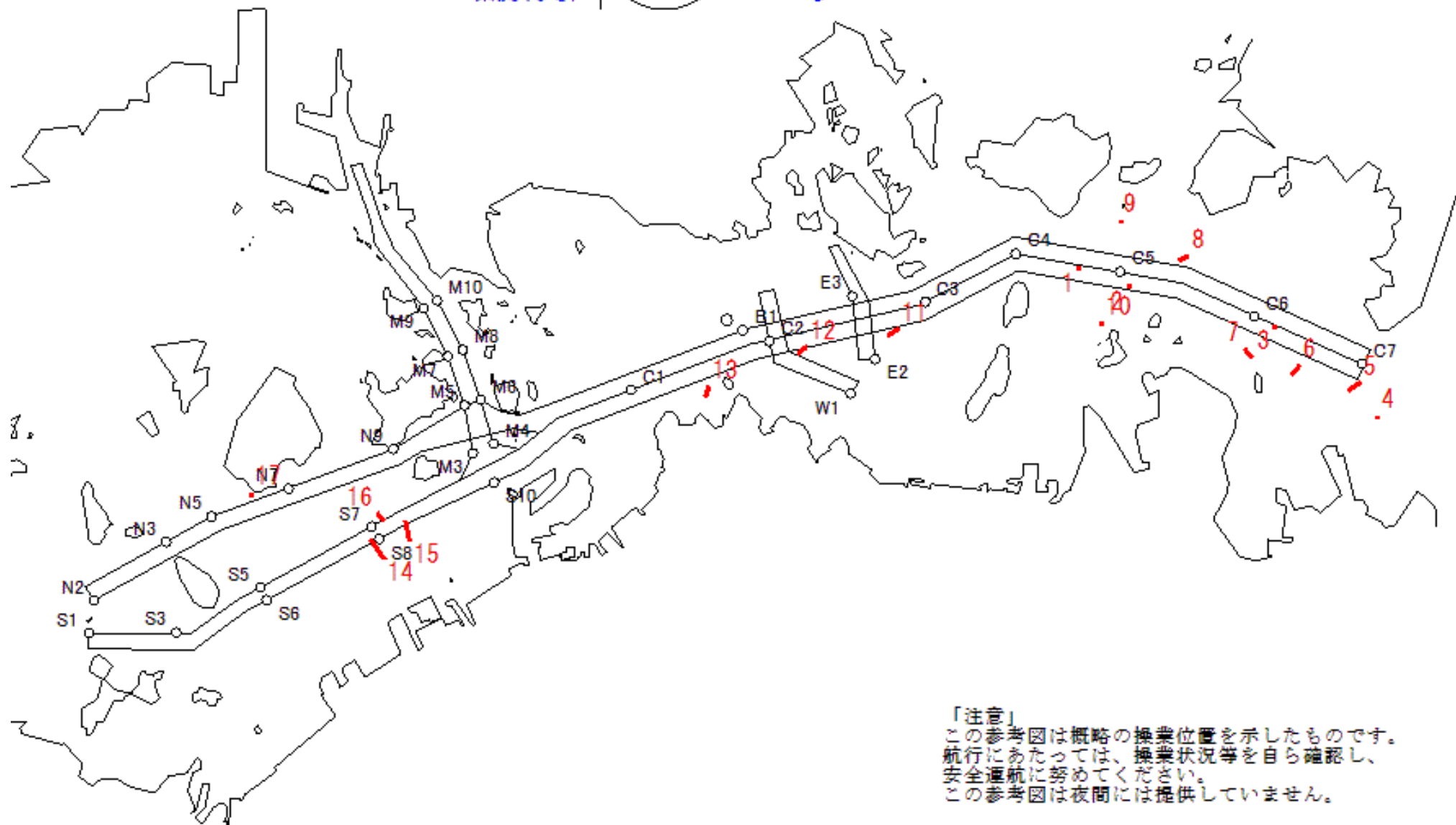
1443



MoonAge  
月齢 26.3



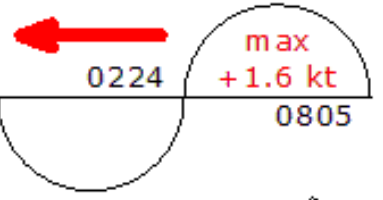
備後瀬戸海上交通センター情報課  
TEL (0877) 49-2222  
<https://www6.kaiho.mlit.go.jp/bisan/>



「注意」  
この参考図は概略の操業位置を示したものです。  
航行にあたっては、操業状況等を自ら確認し、  
安全通航に努めてください。  
この参考図は夜間には提供していません。

Stow-net Fishing operation figure  
 こませ網漁船操業状況参考図  
 令和03年6月7日 0224 ~ 0805

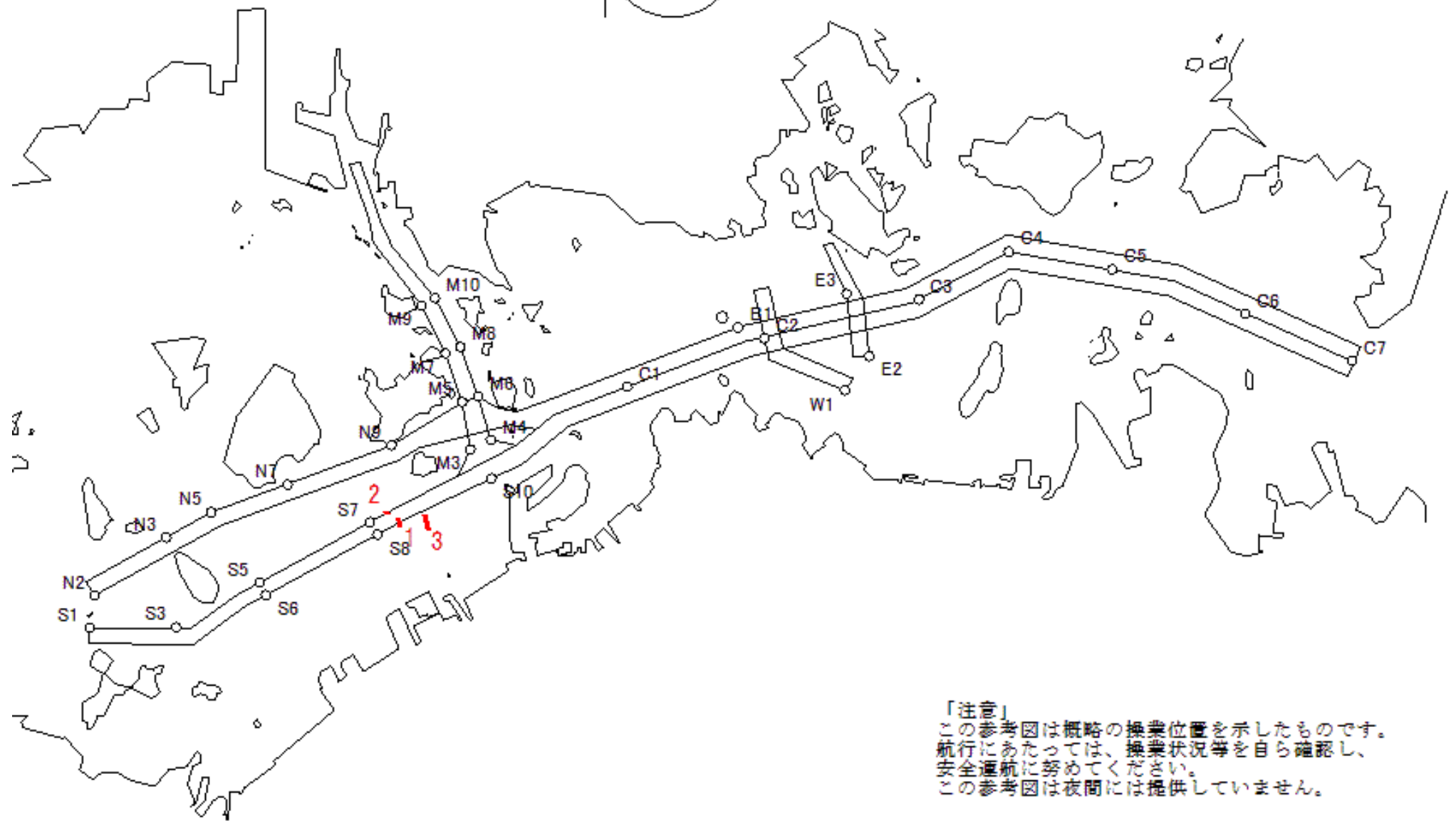
West Curr.  
 西流(みち)



moonAge  
 月齢 26.3



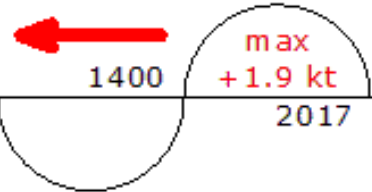
備後瀬戸海上交通センター情報課  
 TEL (0877) 49-2222  
<https://www6.kaiho.mlit.go.jp/bisan/>



「注意」  
 この参考図は概略の操業位置を示したものです。  
 航行にあたっては、操業状況等を自ら確認し、  
 安全通航に努めてください。  
 この参考図は夜間には提供していません。

Stow-net Fishing operation figure  
 こませ網漁船操業状況参考図  
 令和03年6月6日 1400 ~ 2017

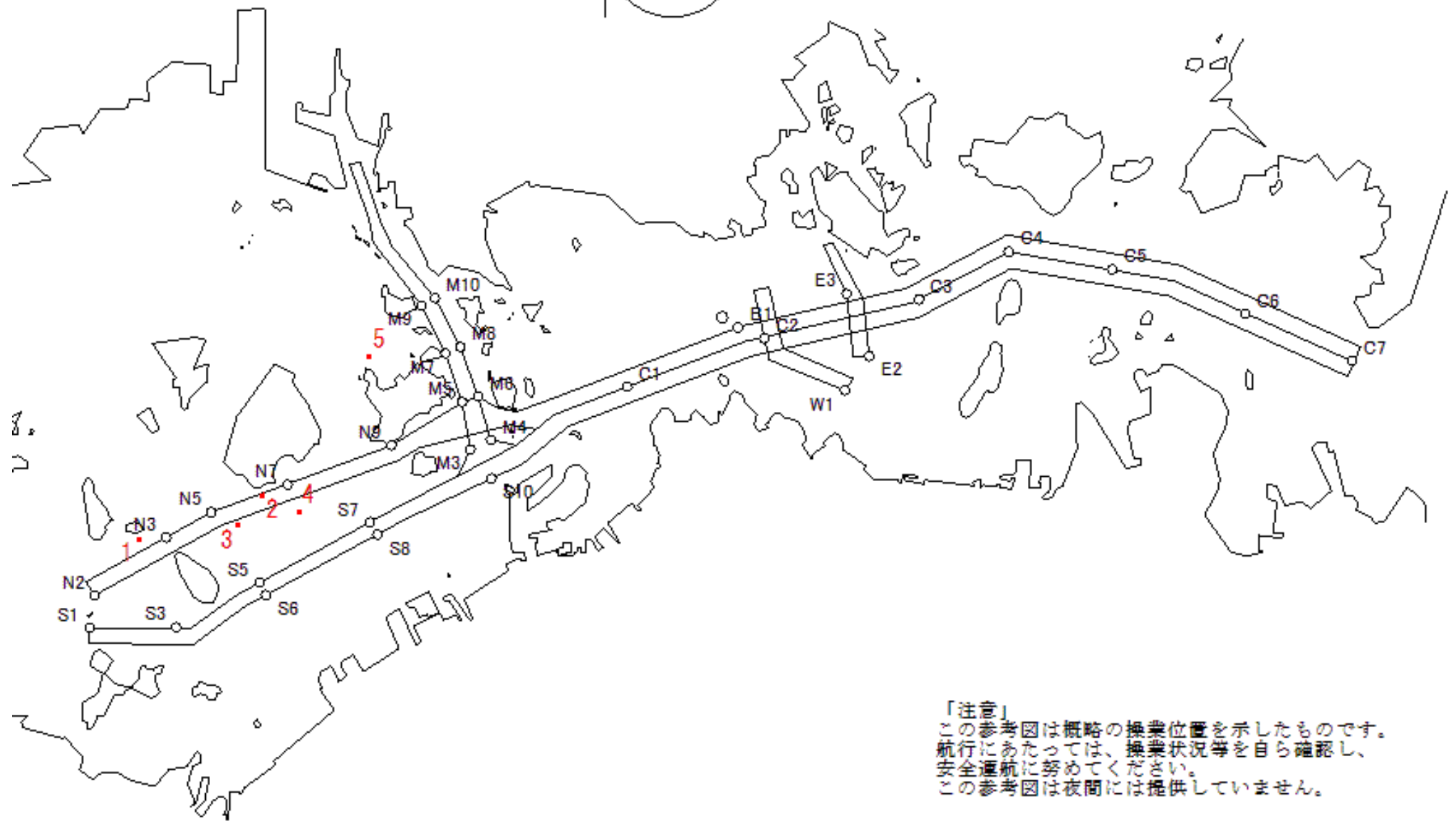
West Curr.  
 西流(みち)



loonAge  
 月齢 25.3



備後瀬戸海上交通センター情報課  
 TEL (0877) 49-2222  
<https://www6.kaiho.mlit.go.jp/bisan/>



「注意」  
 この参考図は概略の操業位置を示したものです。  
 航行にあたっては、操業状況等を自ら確認し、  
 安全通航に努めてください。  
 この参考図は夜間には提供していません。

Stow-net Fishing operation figure  
こませ網漁船操業状況参考図

令和03年6月6日 0721 ~ 1400

East Curr.  
東流(ひき)

0721

max  
-1.7 kt

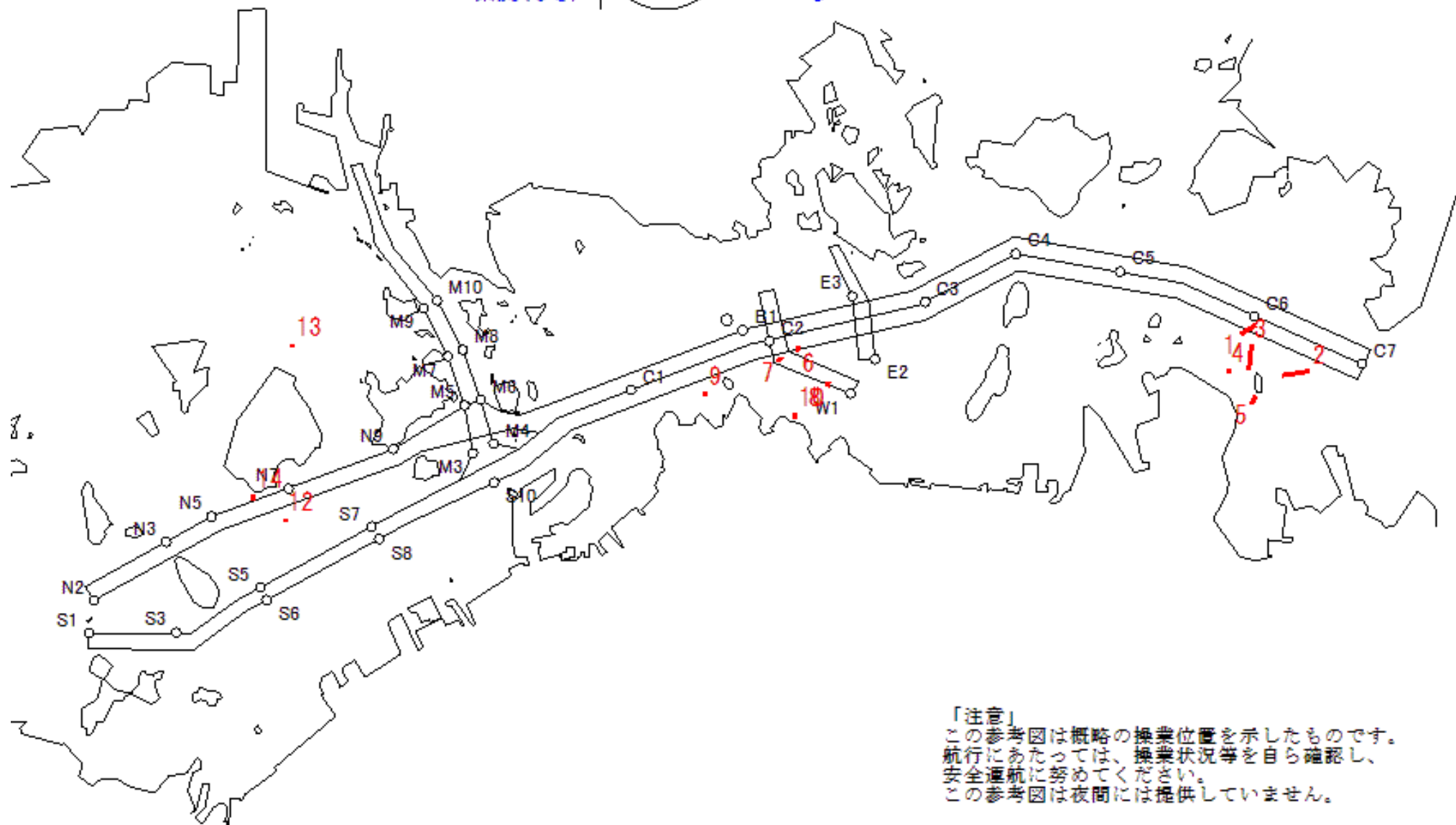
1400



MoonAge  
月齢 25.3



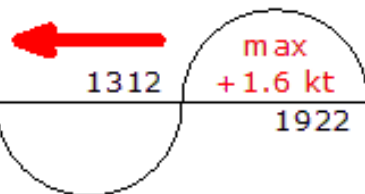
備後瀬戸海上交通センター情報課  
TEL (0877) 49-2222  
<https://www6.kaiho.mlit.go.jp/bisan/>



「注意」  
この参考図は概略の操業位置を示したものです。  
航行にあたっては、操業状況等を自ら確認し、  
安全通航に努めてください。  
この参考図は夜間には提供していません。

Stow-net Fishing operation figure  
 こませ網漁船操業状況参考図  
 令和03年6月5日 1312 ~ 1922

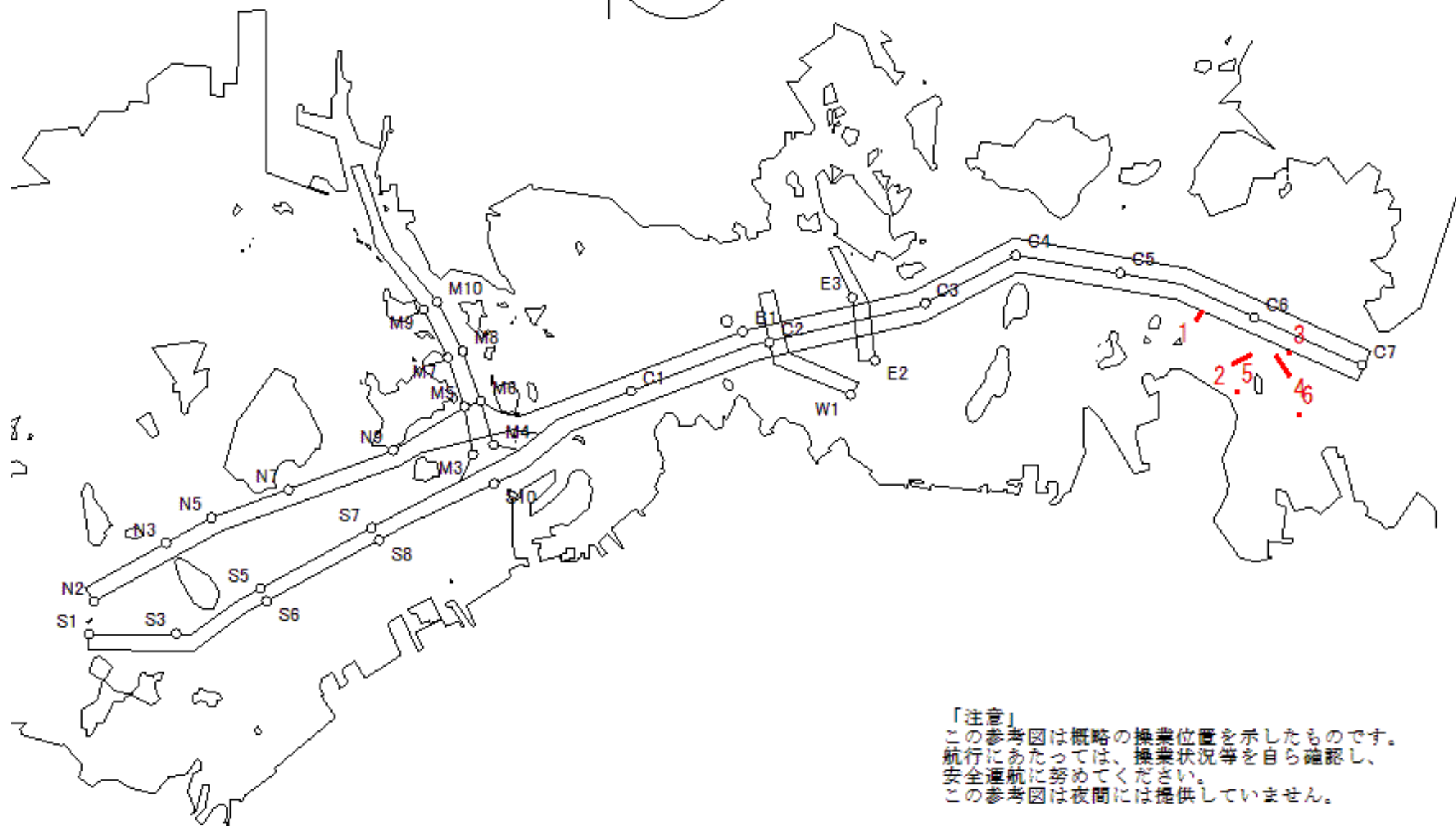
West Curr.  
 西流(みち)



moonAge  
 月齢 24.3



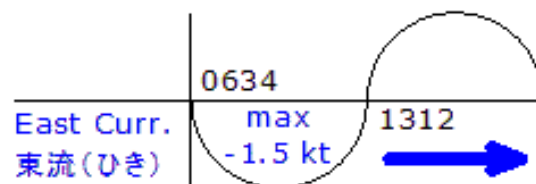
備後瀬戸海上交通センター情報課  
 TEL (0877) 49-2222  
<https://www6.kaiho.mlit.go.jp/bisan/>



「注意」  
 この参考図は概略の操業位置を示したものです。  
 航行にあたっては、操業状況等を自ら確認し、  
 安全通航に努めてください。  
 この参考図は夜間には提供していません。

Stow-net Fishing operation figure  
こませ網漁船操業状況参考図

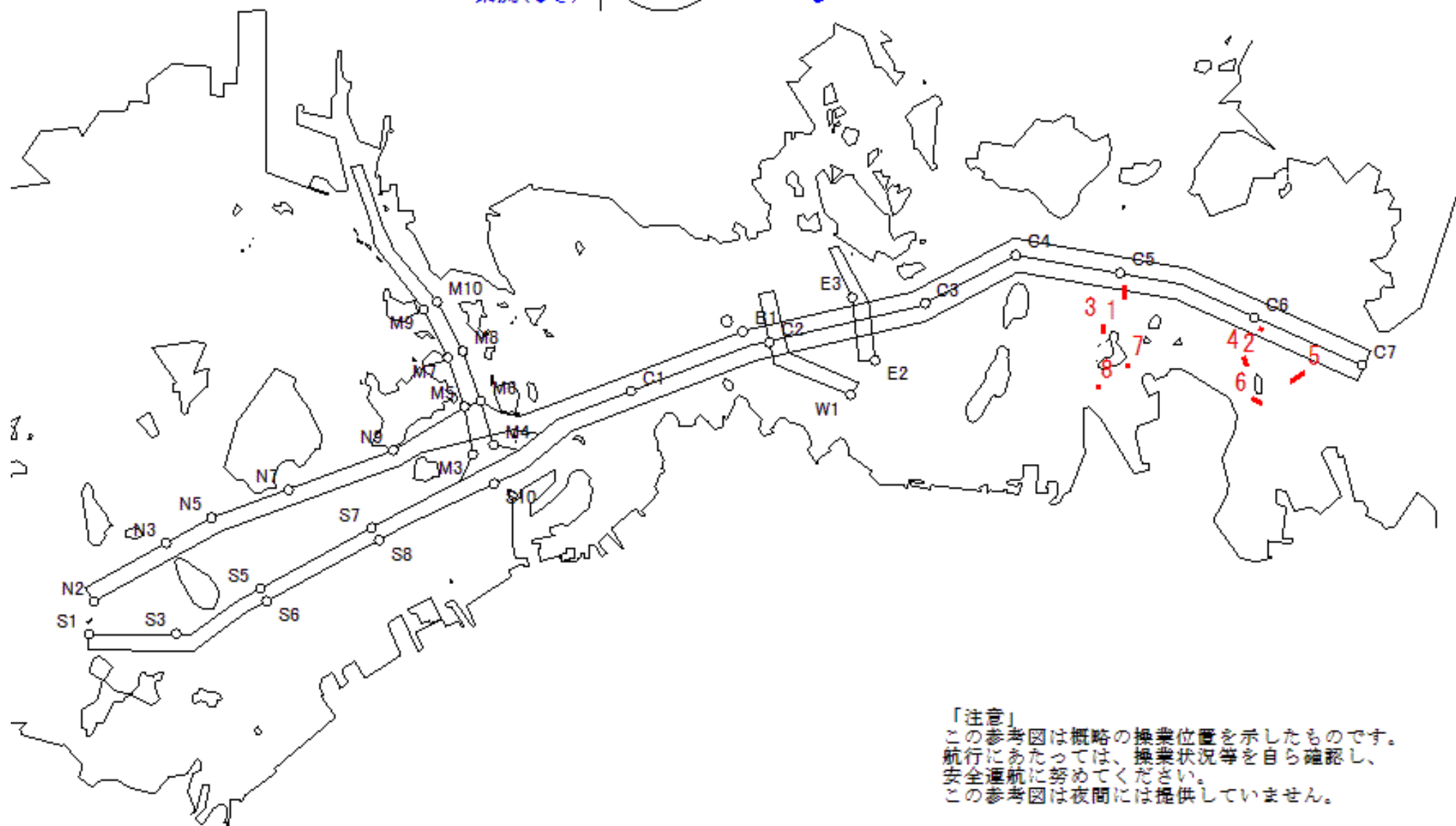
令和03年6月5日 0634 ~ 1312



MoonAge  
月齢 24.3



備後瀬戸海上交通センター情報課  
TEL (0877) 49-2222  
<https://www6.kaiho.mlit.go.jp/bisan/>



「注意」  
この参考図は概略の操業位置を示したものです。  
航行にあたっては、操業状況等を自ら確認し、  
安全通航に努めてください。  
この参考図は夜間には提供していません。



Stow-net Fishing operation figure  
こませ網漁船操業状況参考図  
令和03年6月2日 1012 ~ 1528

West Curr.  
西流(みち)



1012

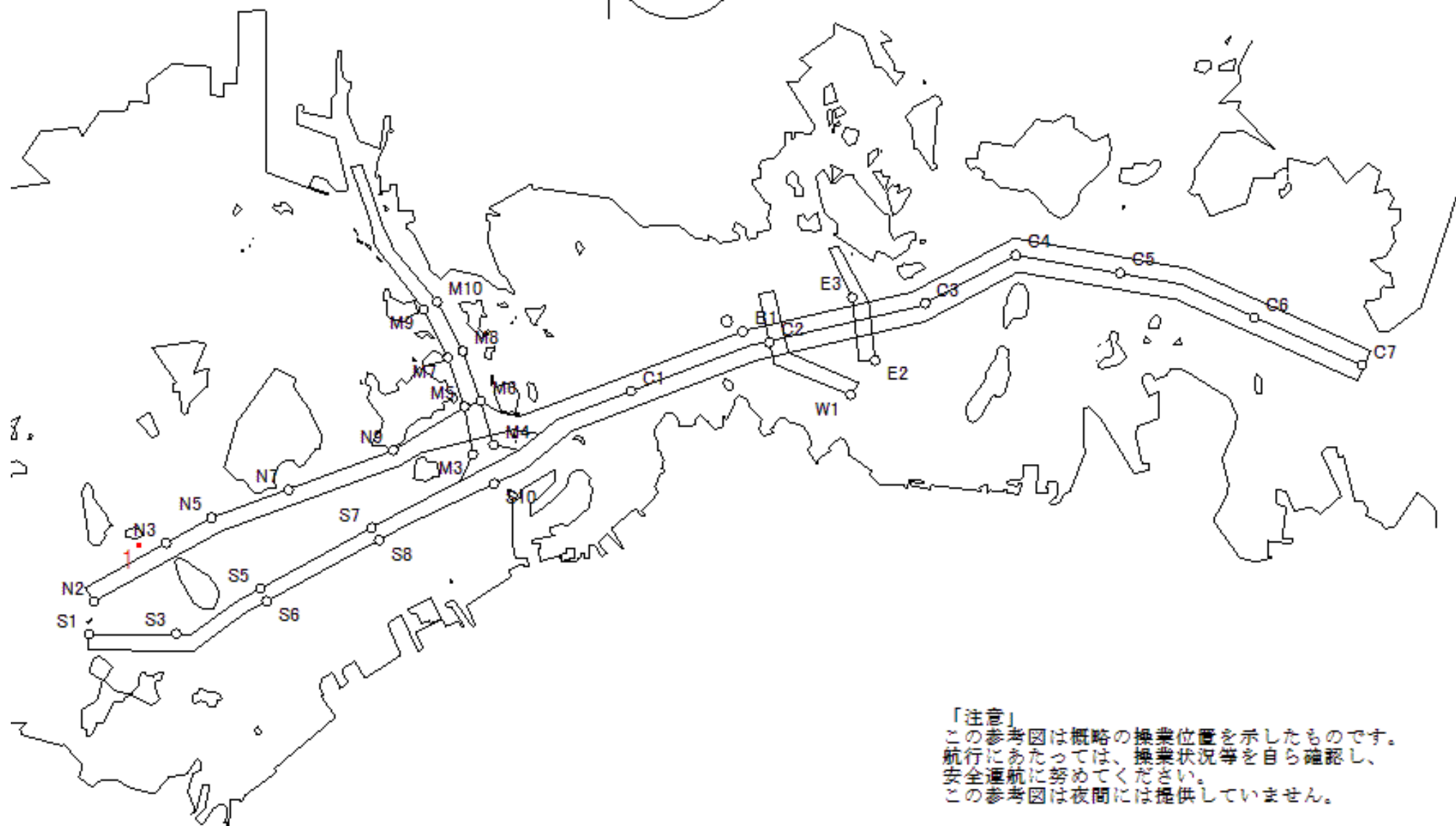
max  
+1.1 kt

1528

moonAge  
月齢 21.3



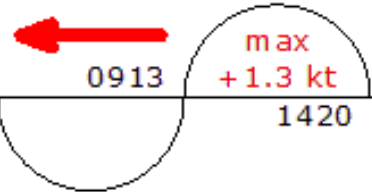
備後瀬戸海上交通センター情報課  
TEL (0877) 49-2222  
<https://www6.kaiho.mlit.go.jp/bisan/>



「注意」  
この参考図は概略の操業位置を示したものです。  
航行にあたっては、操業状況等を自ら確認し、  
安全通航に努めてください。  
この参考図は夜間には提供していません。

Stow-net Fishing operation figure  
 こませ網漁船操業状況参考図  
 令和03年6月1日 0913 ~ 1420

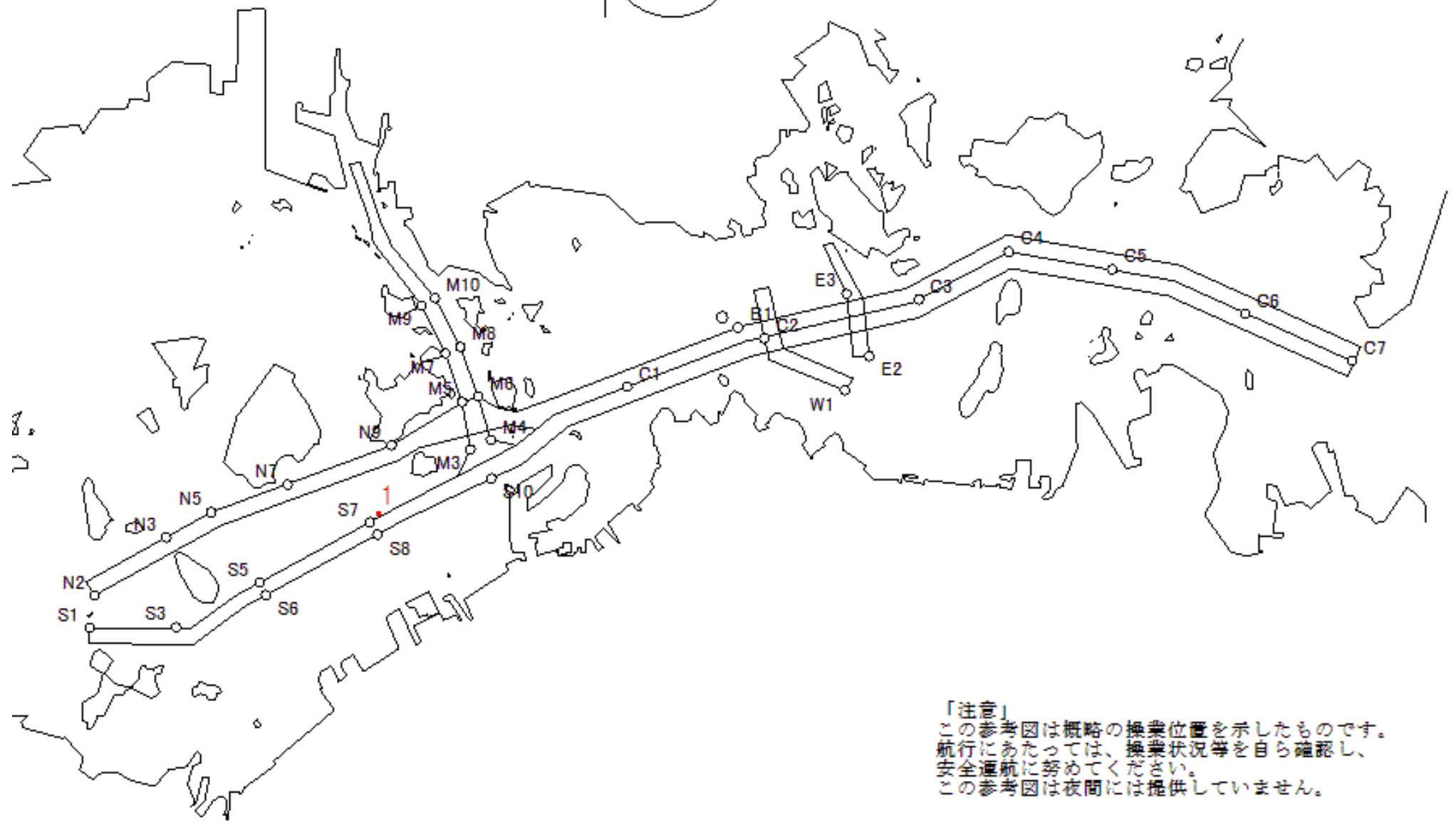
West Curr.  
 西流(みち)



moonAge  
 月齢 20.3



備後瀬戸海上交通センター情報課  
 TEL (0877) 49-2222  
<https://www6.kaiho.mlit.go.jp/bisan/>



「注意」  
 この参考図は概略の操業位置を示したものです。  
 航行にあたっては、操業状況等を自ら確認し、  
 安全通航に努めてください。  
 この参考図は夜間には提供していません。

Stow-net Fishing operation figure  
こませ網漁船操業状況参考図

令和03年6月1日 0251 ~ 0913

East Curr.  
東流(ひき)

0251

max  
-1.3 kt

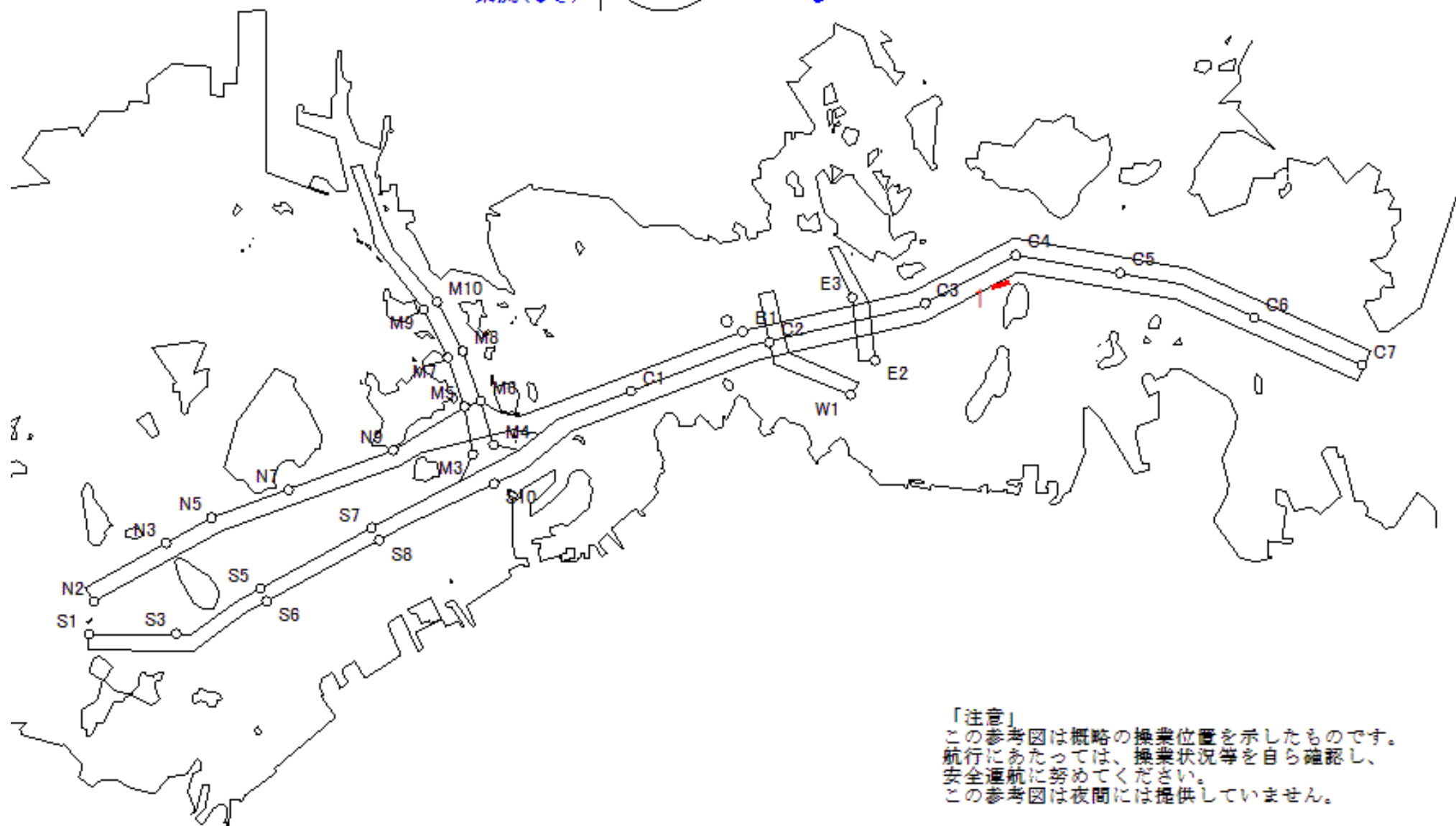
0913



MoonAge  
月齢 20.3



備後瀬戸海上交通センター情報課  
TEL (0877) 49-2222  
<https://www6.kaiho.mlit.go.jp/bisan/>



「注意」  
この参考図は概略の操業位置を示したものです。  
航行にあたっては、操業状況等を自ら確認し、  
安全通航に努めてください。  
この参考図は夜間には提供していません。