

Stow-net Fishing operation figure  
こませ網漁船操業状況参考図

令和03年7月30日 1433 ~ 2047

East Curr.  
東流(ひき)

1433

max  
-1.6 kt

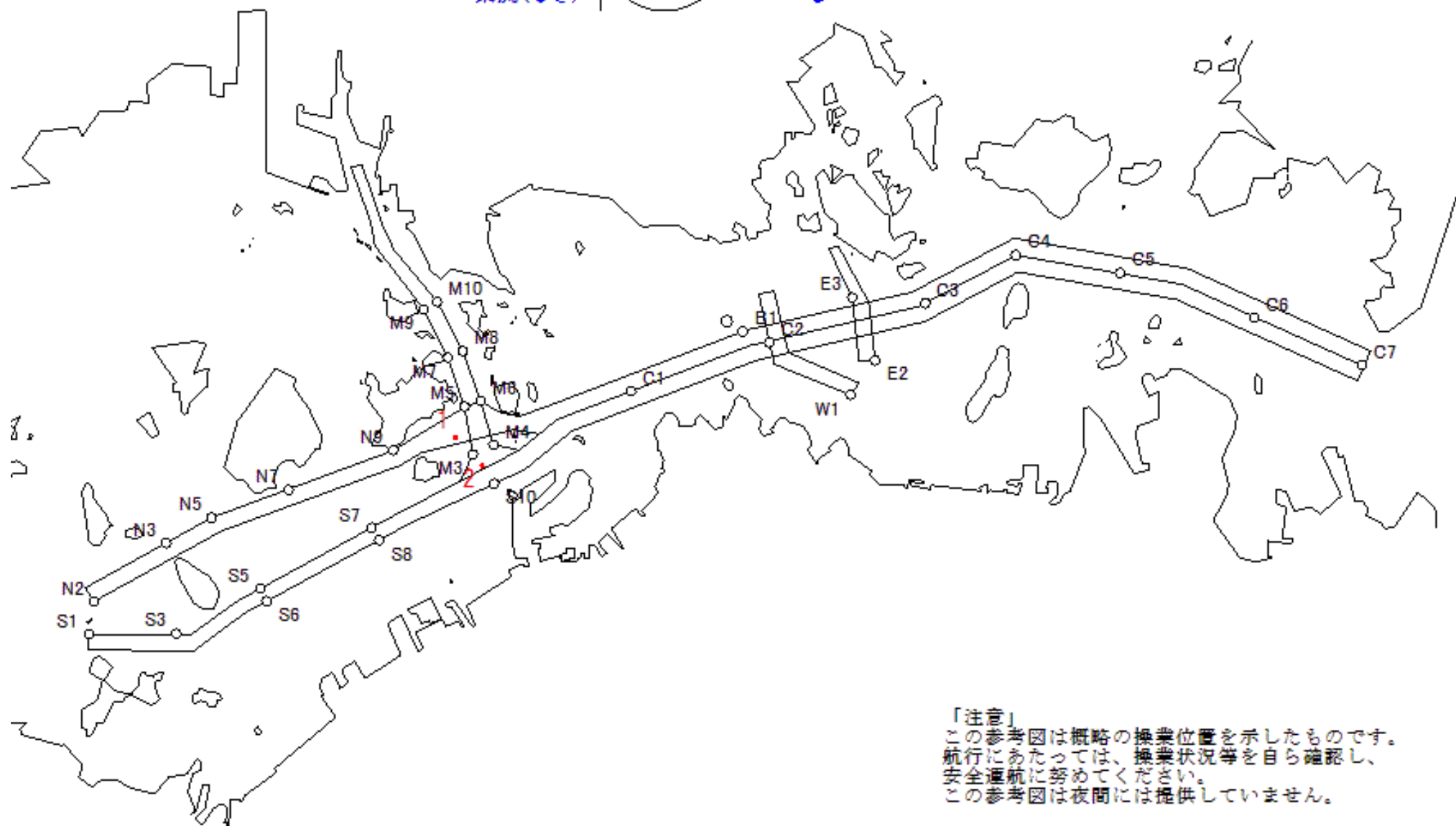
2047



MoonAge  
月齢 20.1



備後瀬戸海上交通センター情報課  
TEL (0877) 49-2222  
<https://www6.kaiho.mlit.go.jp/bisan/>



「注意」  
この参考図は概略の操業位置を示したものです。  
航行にあたっては、操業状況等を自ら確認し、  
安全通航に努めてください。  
この参考図は夜間には提供していません。

Stow-net Fishing operation figure  
こませ網漁船操業状況参考図

令和03年7月30日 0217 ~ 0845

East Curr.  
東流(ひき)

0217

max  
-1.8 kt

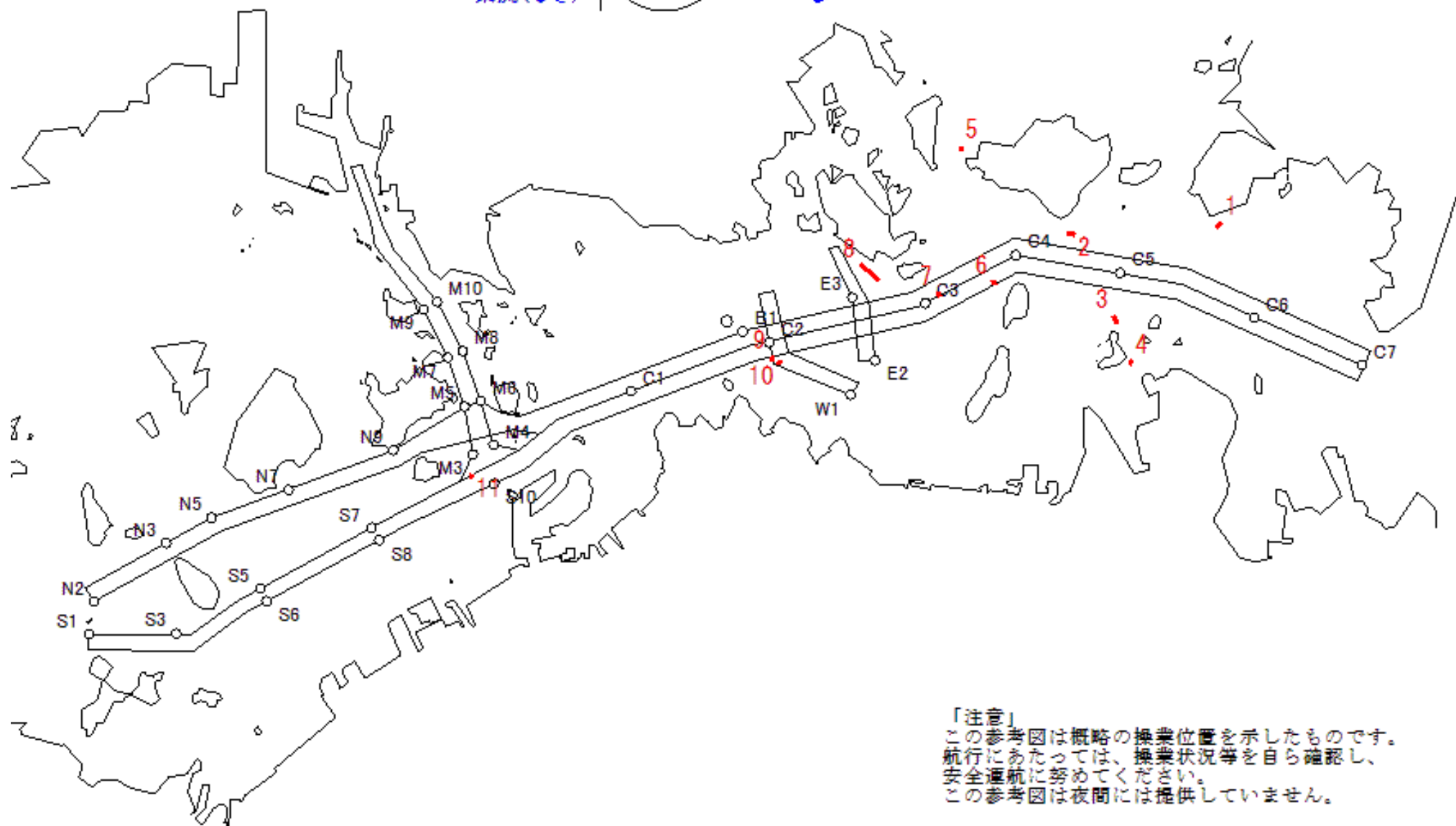
0845



MoonAge  
月齢 20.1



備後瀬戸海上交通センター情報課  
TEL (0877) 49-2222  
<https://www6.kaiho.mlit.go.jp/bisan/>



「注意」  
この参考図は概略の操業位置を示したものです。  
航行にあたっては、操業状況等を自ら確認し、  
安全通航に努めてください。  
この参考図は夜間には提供していません。

Stow-net Fishing operation figure  
こませ網漁船操業状況参考図

令和03年7月29日 1349 ~ 2012

East Curr.  
東流(ひき)

1349

max  
-1.9 kt

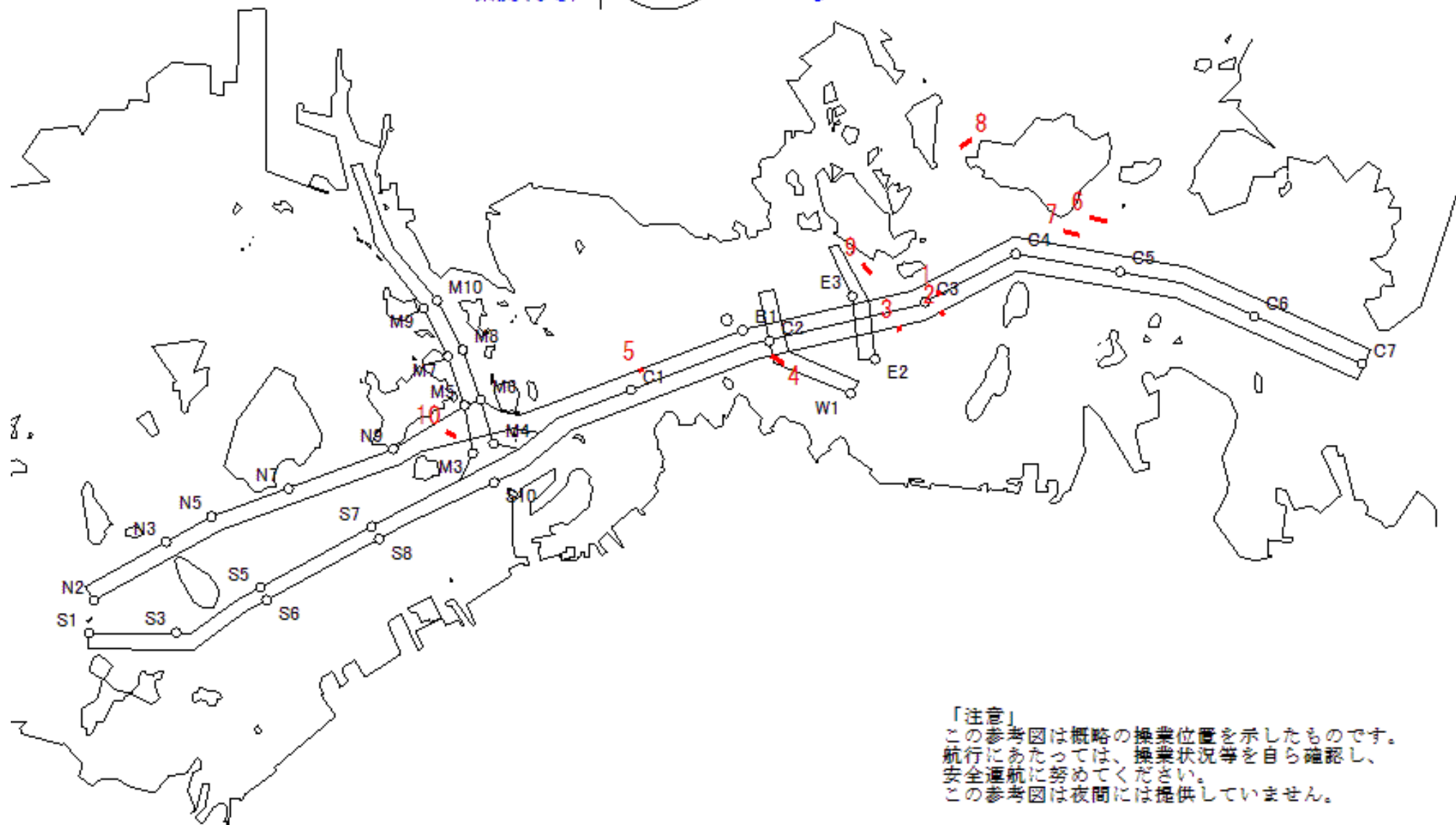
2012



MoonAge  
月齢 19.1



備後瀬戸海上交通センター情報課  
TEL (0877) 49-2222  
<https://www6.kaiho.mlit.go.jp/bisan/>



「注意」  
この参考図は概略の操業位置を示したものです。  
航行にあたっては、操業状況等を自ら確認し、  
安全通航に努めてください。  
この参考図は夜間には提供していません。

Stow-net Fishing operation figure  
こませ網漁船操業状況参考図

令和03年7月29日 0146 ~ 0809

East Curr.  
東流(ひき)

0146

max  
-1.9 kt

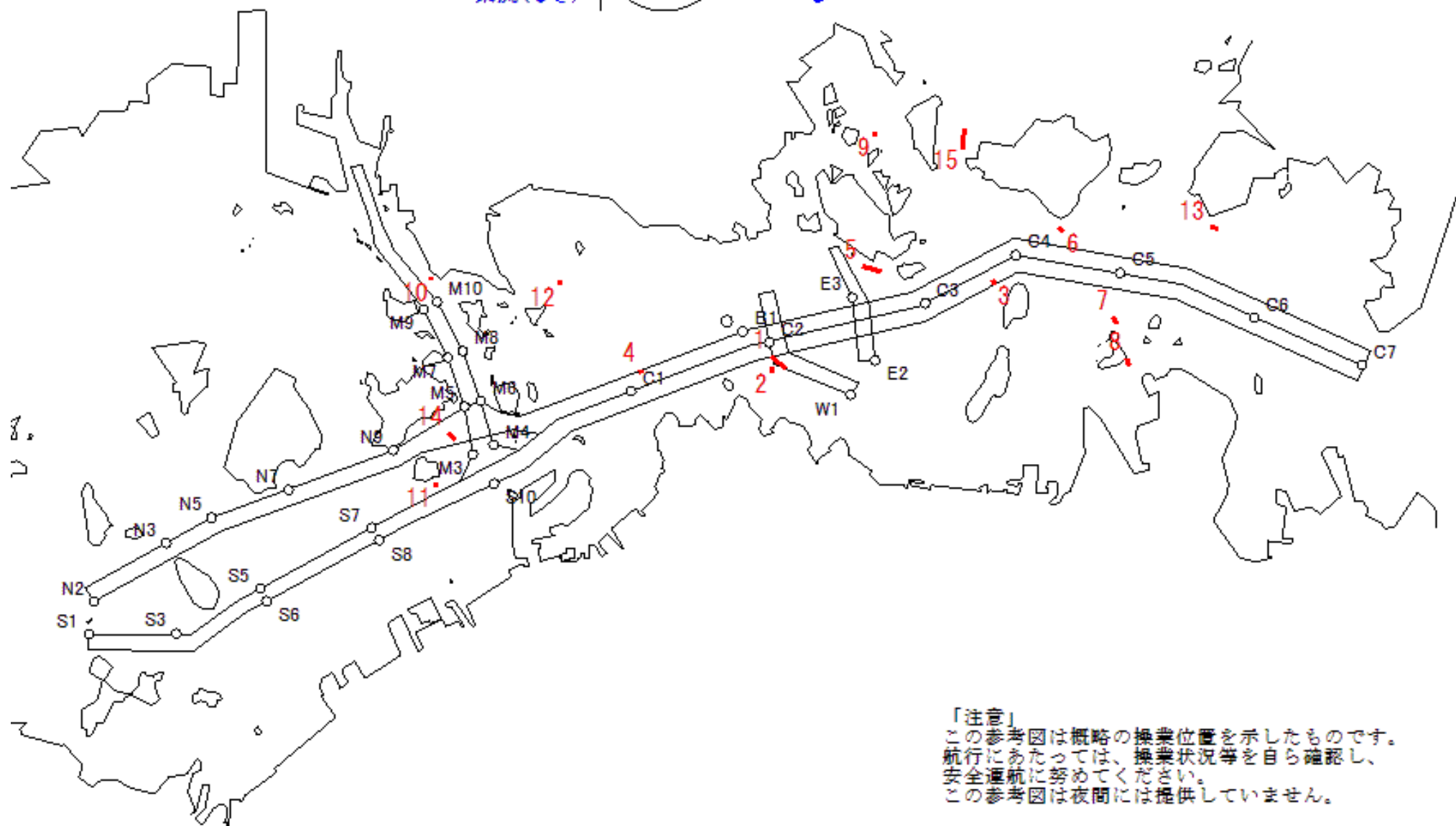
0809



MoonAge  
月齢 19.1

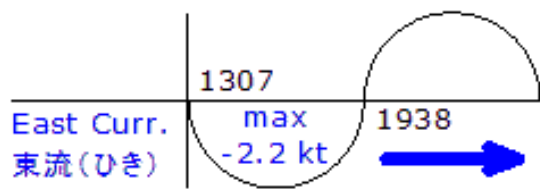


備後瀬戸海上交通センター情報課  
TEL (0877) 49-2222  
<https://www6.kaiho.mlit.go.jp/bisan/>



「注意」  
この参考図は概略の操業位置を示したものです。  
航行にあたっては、操業状況等を自ら確認し、  
安全通航に努めてください。  
この参考図は夜間には提供していません。

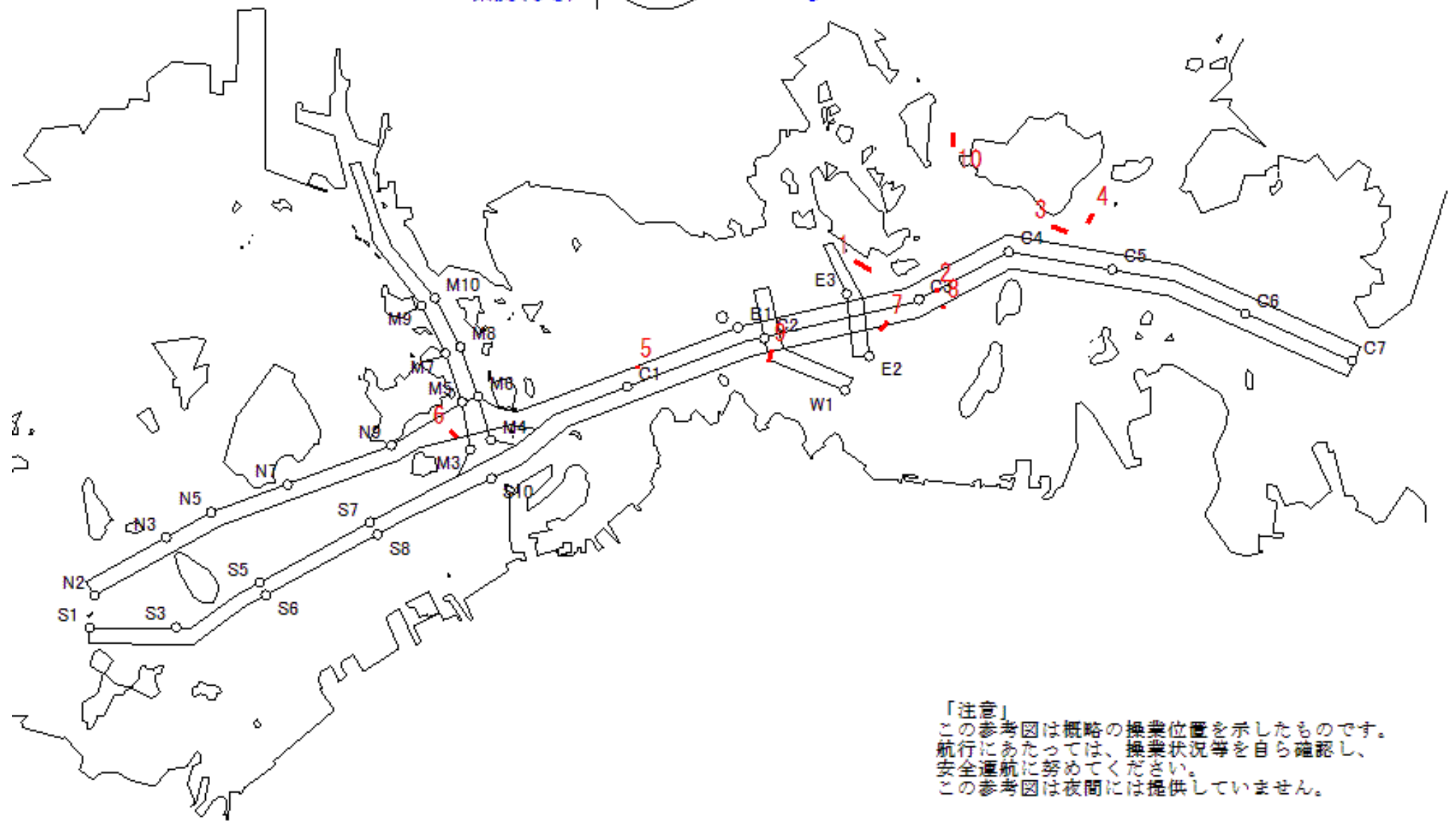
Stow-net Fishing operation figure  
 こませ網漁船操業状況参考図  
 令和03年7月28日 1307 ~ 1938



MoonAge  
月齢 18.1



備後瀬戸海上交通センター情報課  
 TEL (0877) 49-2222  
<https://www6.kaiho.mlit.go.jp/bisan/>



「注意」  
 この参考図は概略の操業位置を示したものです。  
 航行にあたっては、操業状況等を自ら確認し、  
 安全通航に努めてください。  
 この参考図は夜間には提供していません。

Stow-net Fishing operation figure  
こませ網漁船操業状況参考図

令和03年7月28日 0114 ~ 0734

East Curr.  
東流(ひき)

0114

max  
-2.0 kt

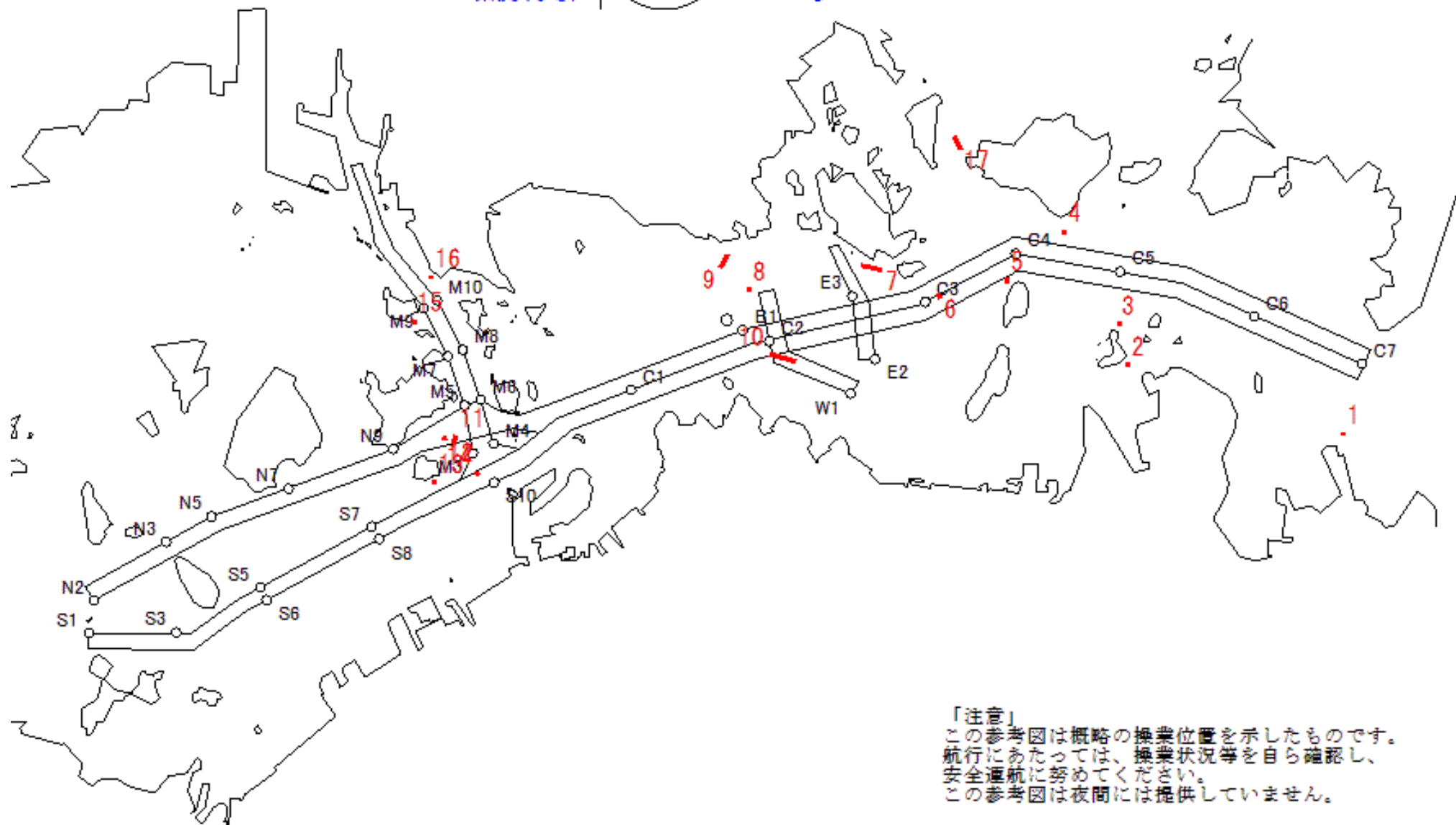
0734



MoonAge  
月齢 18.1



備後瀬戸海上交通センター情報課  
TEL (0877) 49-2222  
<https://www6.kaiho.mlit.go.jp/bisan/>



「注意」  
この参考図は概略の操業位置を示したものです。  
航行にあたっては、操業状況等を自ら確認し、  
安全通航に努めてください。  
この参考図は夜間には提供していません。

Stow-net Fishing operation figure  
こませ網漁船操業状況参考図

令和03年7月27日 1224 ~ 1901

East Curr.  
東流(ひき)

1224

max  
-2.4 kt

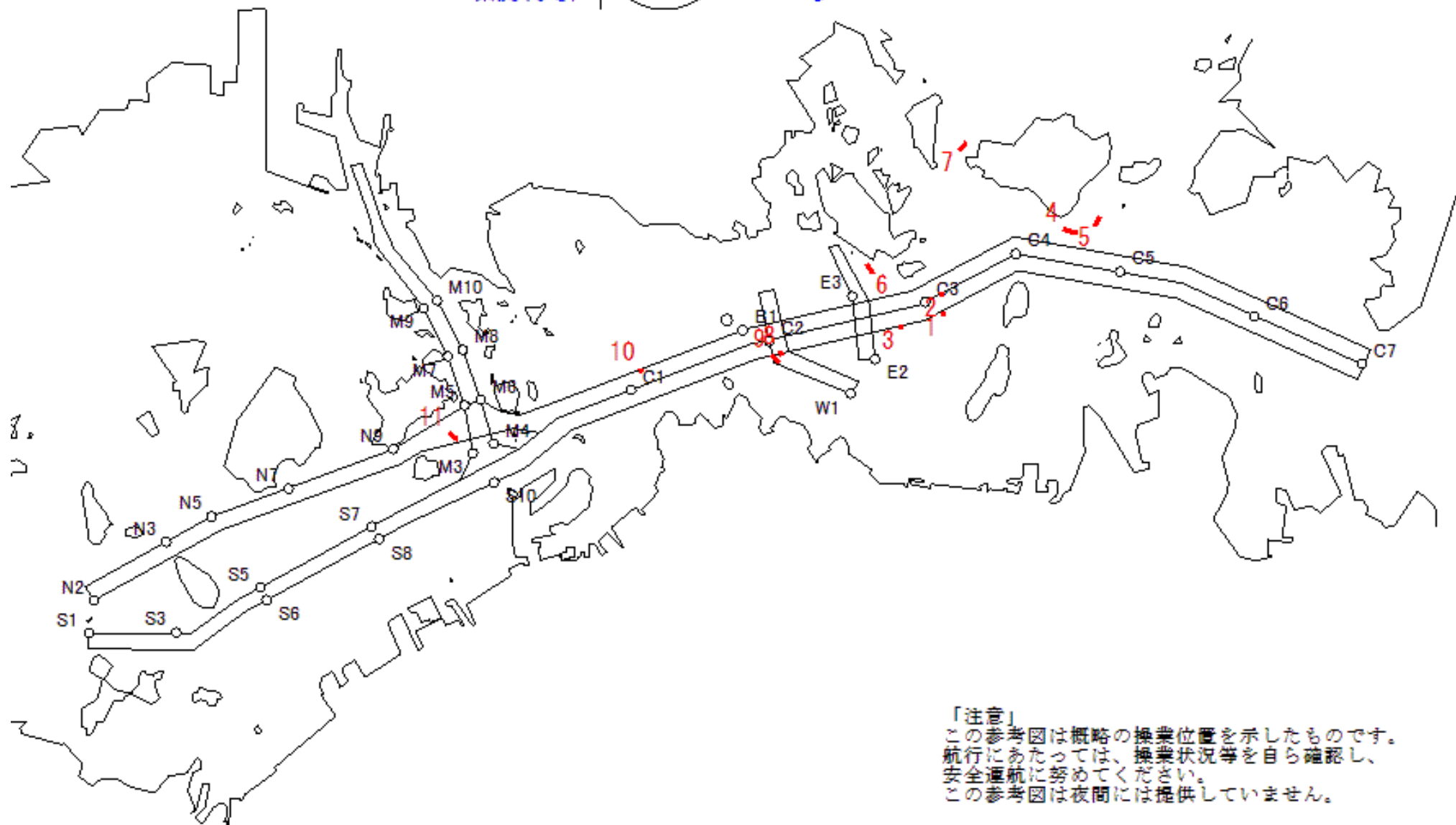
1901



MoonAge  
月齢 17.1



備後瀬戸海上交通センター情報課  
TEL (0877) 49-2222  
<https://www6.kaiho.mlit.go.jp/bisan/>



「注意」  
この参考図は概略の操業位置を示したものです。  
航行にあたっては、操業状況等を自ら確認し、  
安全通航に努めてください。  
この参考図は夜間には提供していません。

Stow-net Fishing operation figure  
 こませ網漁船操業状況参考図  
 令和03年7月27日 0658 ~ 1224

West Curr.  
 西流(みち)



0658

max

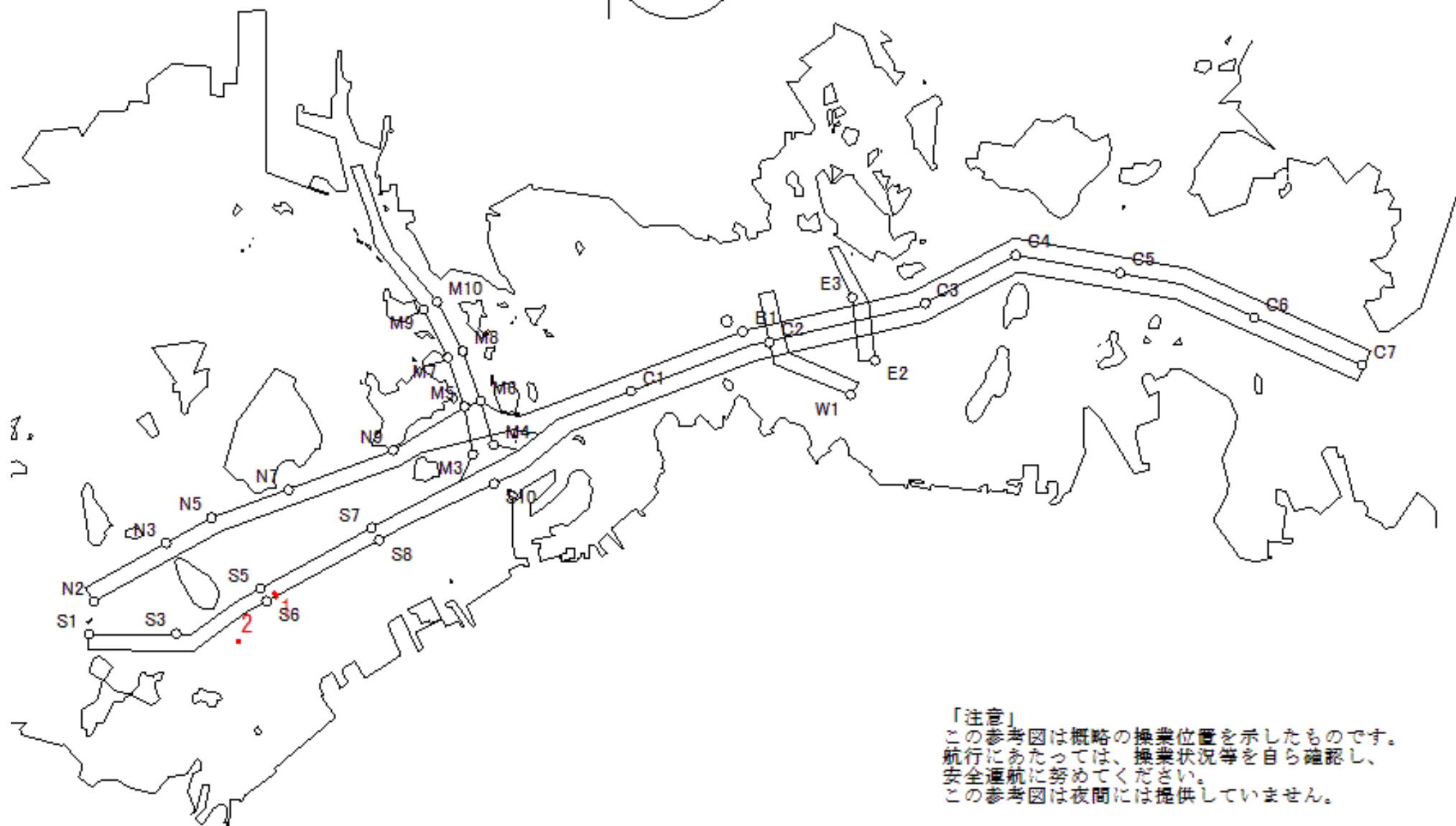
+2.3 kt

1224

moonAge  
 月齢 17.1



備後瀬戸海上交通センター情報課  
 TEL (0877) 49-2222  
<https://www6.kaiho.mlit.go.jp/bisan/>

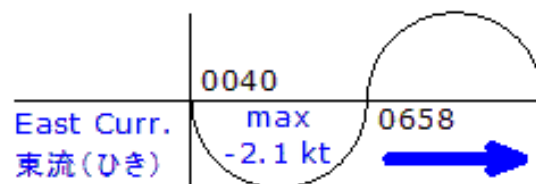


「注意」  
 この参考図は概略の操業位置を示したものです。  
 航行にあたっては、操業状況等を自ら確認し、  
 安全通航に努めてください。  
 この参考図は夜間には提供していません。



Stow-net Fishing operation figure  
こませ網漁船操業状況参考図

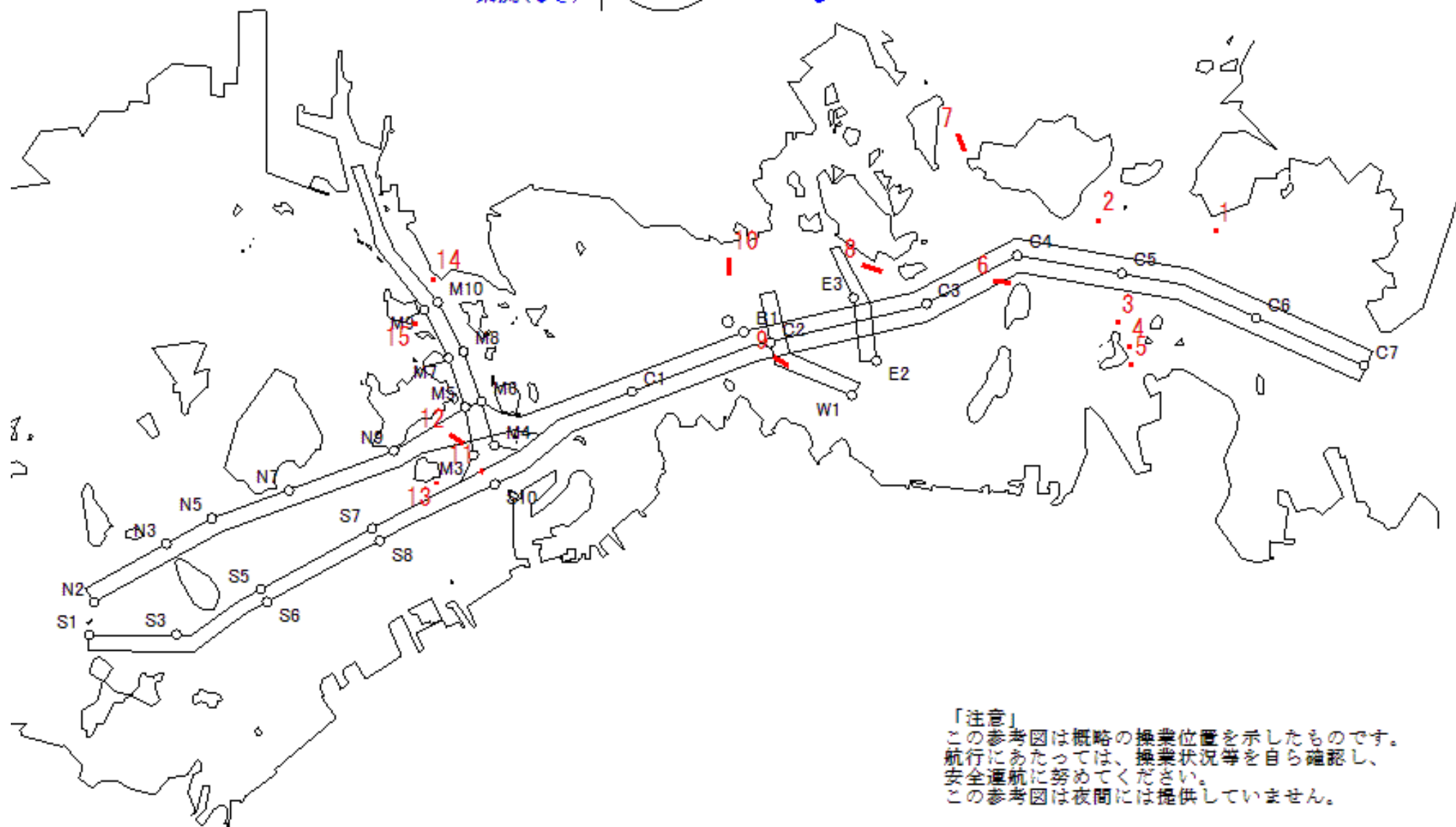
令和03年7月27日 0040 ~ 0658



MoonAge  
月齢 17.1



備後瀬戸海上交通センター情報課  
TEL (0877) 49-2222  
<https://www6.kaiho.mlit.go.jp/bisan/>



「注意」  
この参考図は概略の操業位置を示したものです。  
航行にあたっては、操業状況等を自ら確認し、  
安全通航に努めてください。  
この参考図は夜間には提供していません。

Stow-net Fishing operation figure  
こませ網漁船操業状況参考図

令和03年7月26日 1141 ~ 1821

East Curr.  
東流(ひき)

1141

max  
-2.5 kt

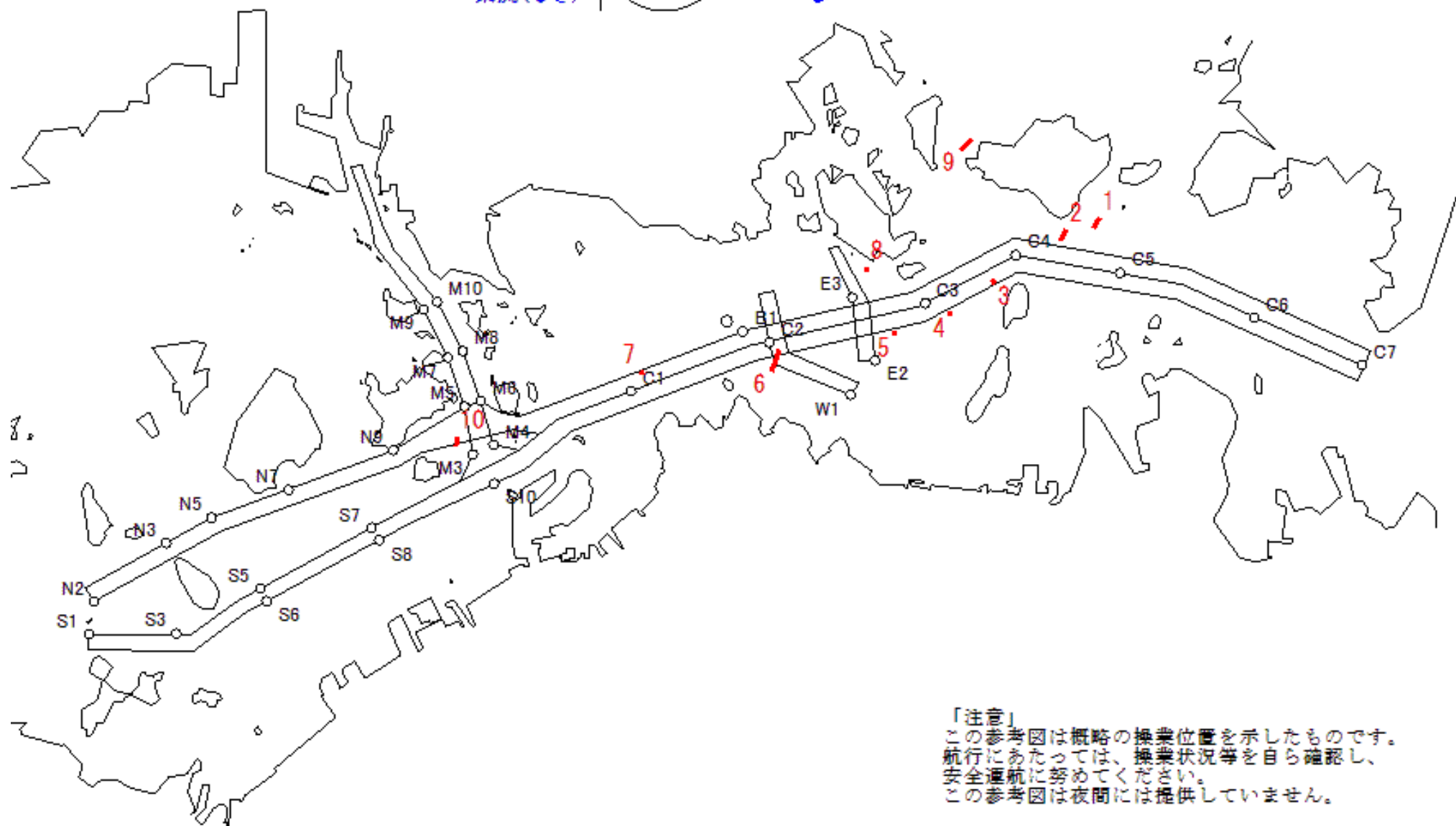
1821



MoonAge  
月齢 16.1



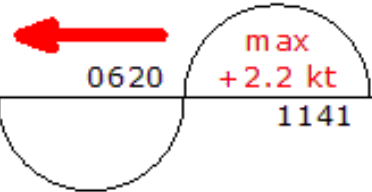
備後瀬戸海上交通センター情報課  
TEL (0877) 49-2222  
<https://www6.kaiho.mlit.go.jp/bisan/>



「注意」  
この参考図は概略の操業位置を示したものです。  
航行にあたっては、操業状況等を自ら確認し、  
安全通航に努めてください。  
この参考図は夜間には提供していません。

Stow-net Fishing operation figure  
 こませ網漁船操業状況参考図  
 令和03年7月26日 0620 ~ 1141

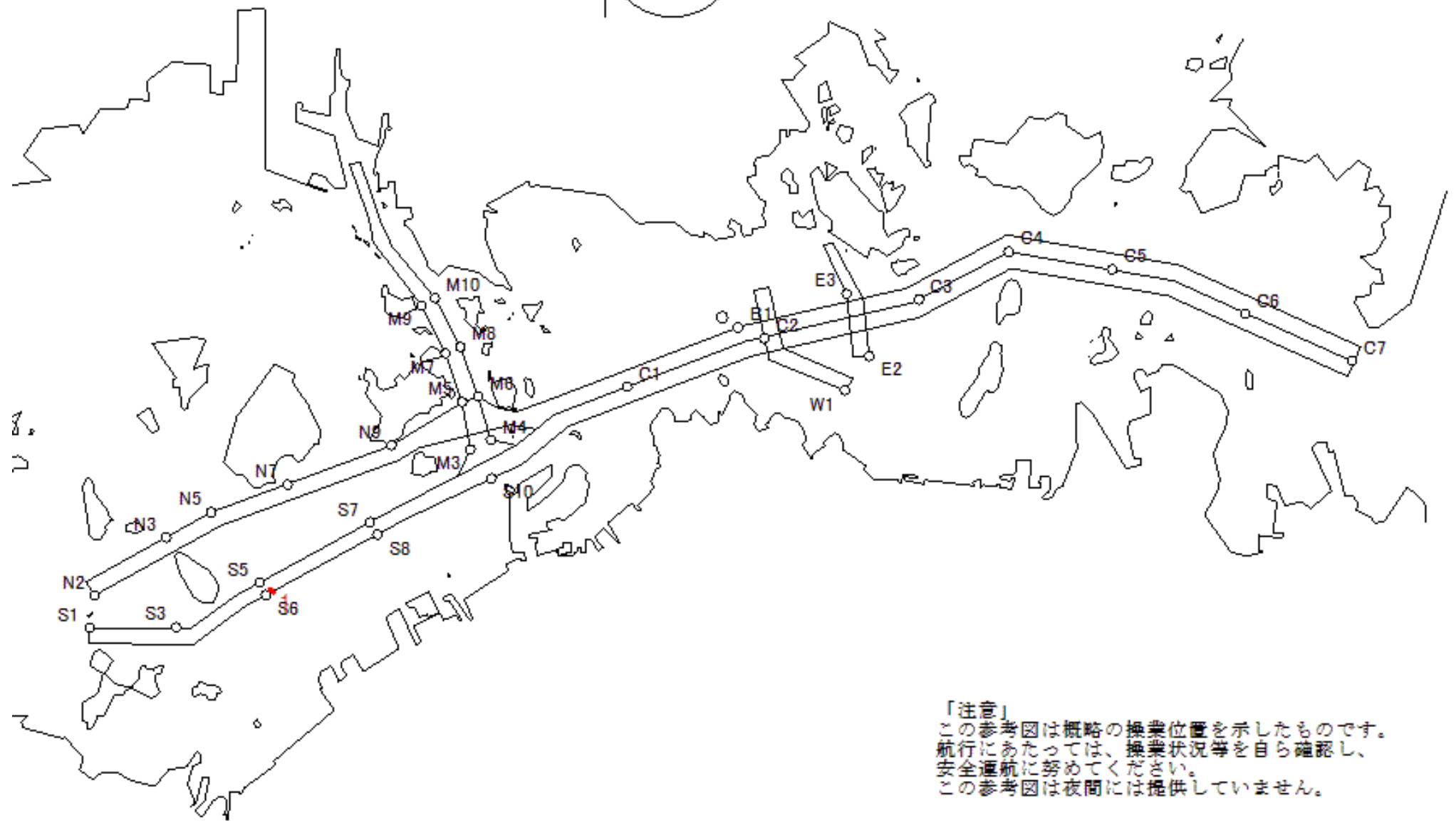
West Curr.  
 西流(みち)



moonAge  
 月齢 16.1



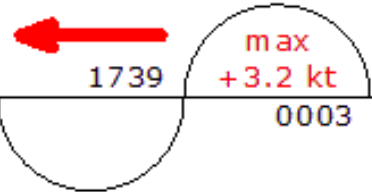
備後瀬戸海上交通センター情報課  
 TEL (0877) 49-2222  
<https://www6.kaiho.mlit.go.jp/bisan/>



「注意」  
 この参考図は概略の操業位置を示したものです。  
 航行にあたっては、操業状況等を自ら確認し、  
 安全通航に努めてください。  
 この参考図は夜間には提供していません。

Stow-net Fishing operation figure  
 こませ網漁船操業状況参考図  
 令和03年7月25日 1739 ~ 0003

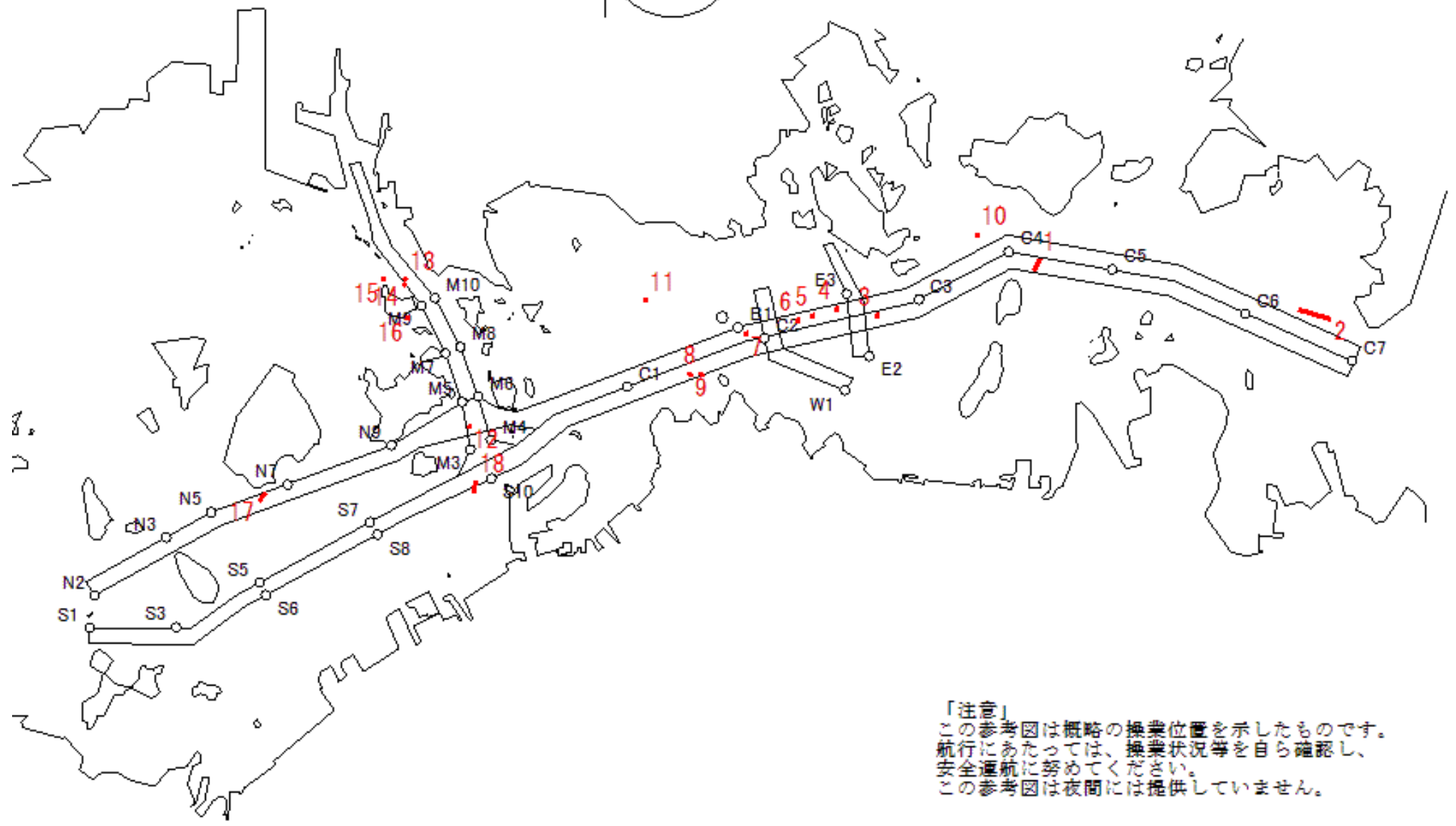
West Curr.  
 西流(みち)



moonAge  
 月齢 15.1



備後瀬戸海上交通センター情報課  
 TEL (0877) 49-2222  
<https://www6.kaiho.mlit.go.jp/bisan/>



「注意」  
 この参考図は概略の操業位置を示したものです。  
 航行にあたっては、操業状況等を自ら確認し、  
 安全通航に努めてください。  
 この参考図は夜間には提供していません。

Stow-net Fishing operation figure  
こませ網漁船操業状況参考図

令和03年7月25日 1056 ~ 1739

East Curr.  
東流(ひき)

1056

max  
-2.6 kt

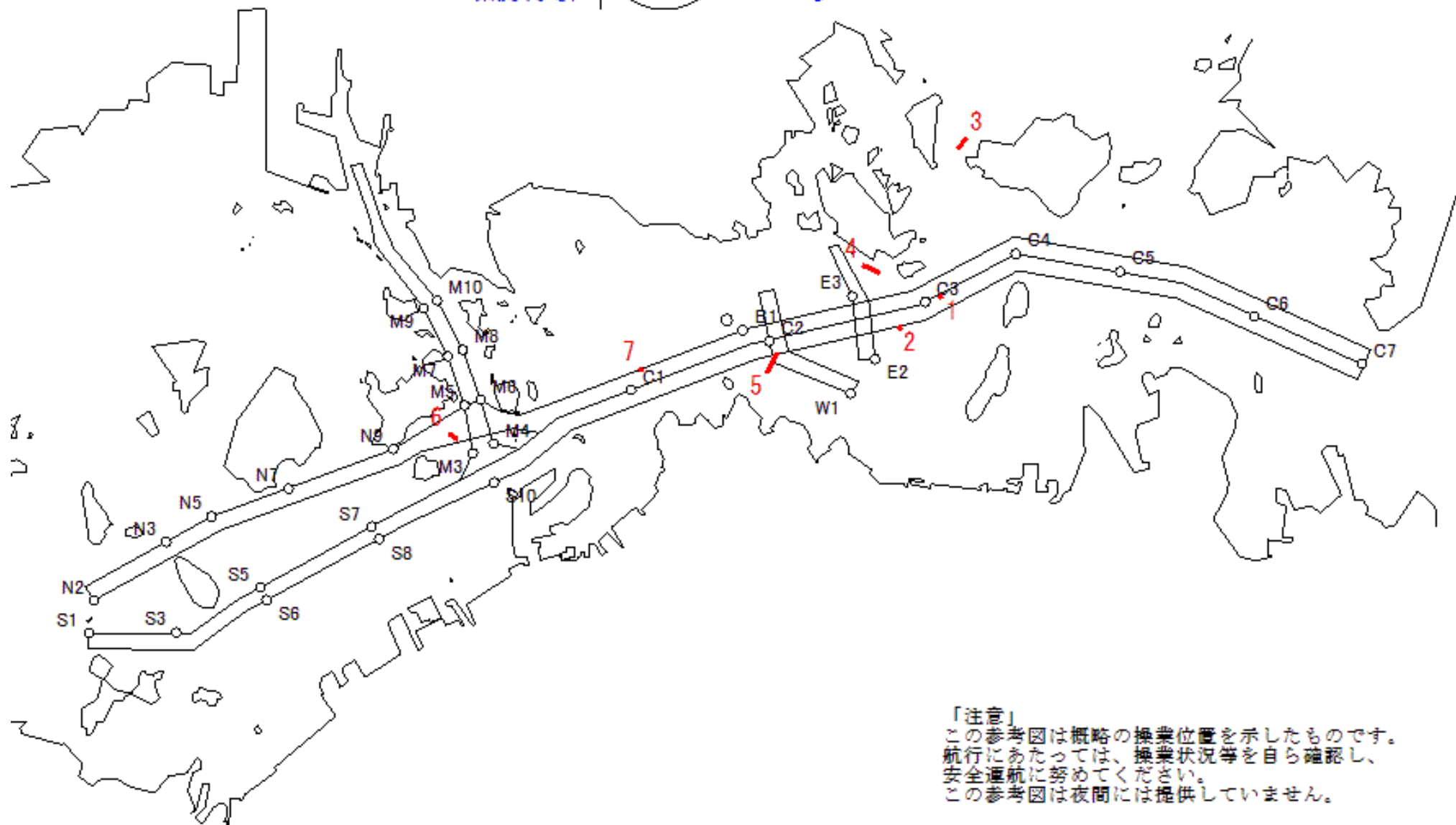
1739



MoonAge  
月齢 15.1



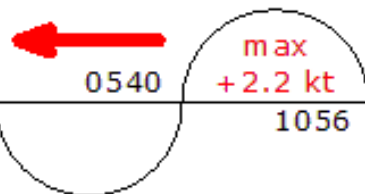
備後瀬戸海上交通センター情報課  
TEL (0877) 49-2222  
<https://www6.kaiho.mlit.go.jp/bisan/>



「注意」  
この参考図は概略の操業位置を示したものです。  
航行にあたっては、操業状況等を自ら確認し、  
安全運航に努めてください。  
この参考図は夜間には提供していません。

Stow-net Fishing operation figure  
 こませ網漁船操業状況参考図  
 令和03年7月25日 0540 ~ 1056

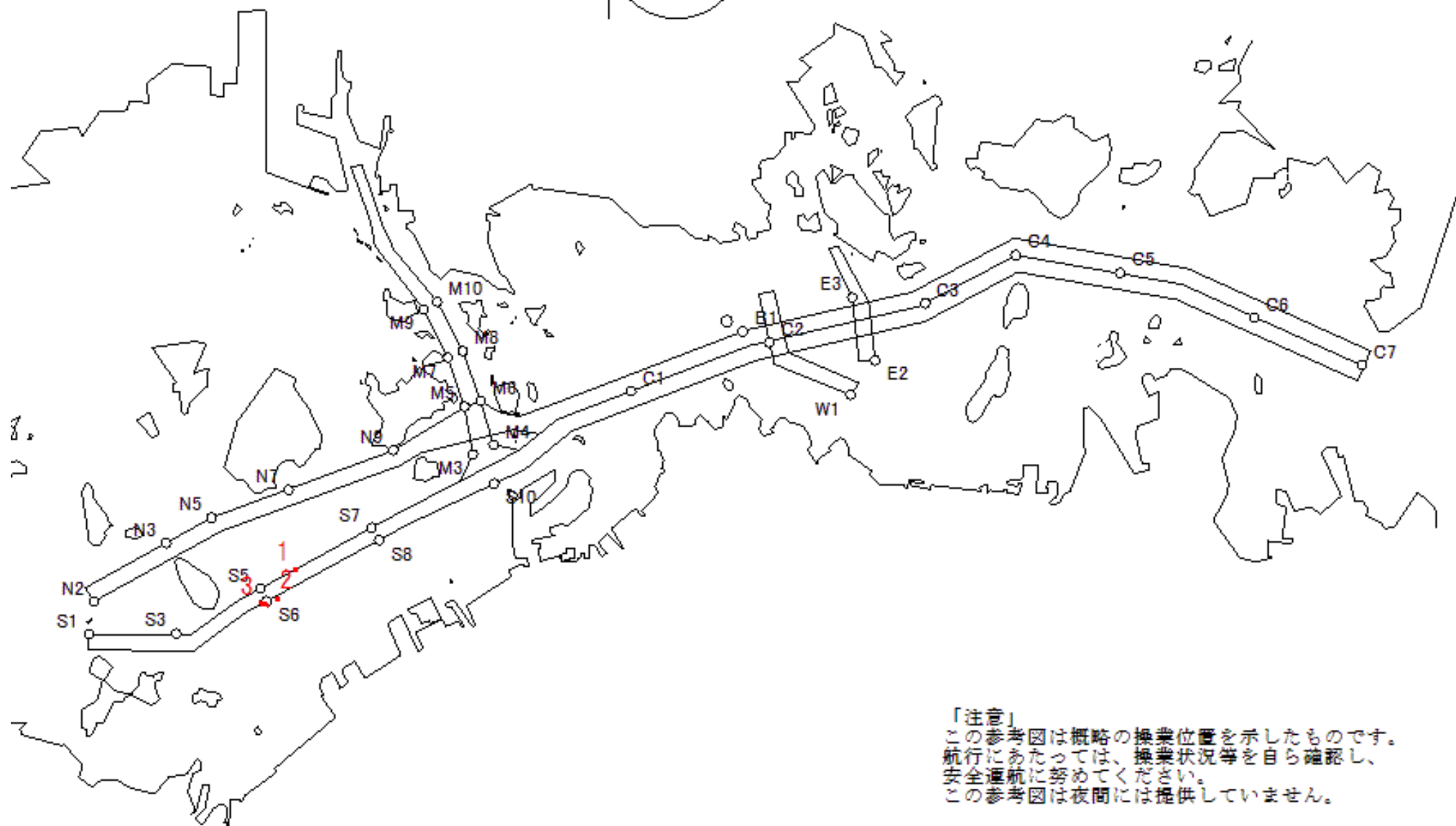
West Curr.  
 西流(みち)



moonAge  
 月齢 15.1



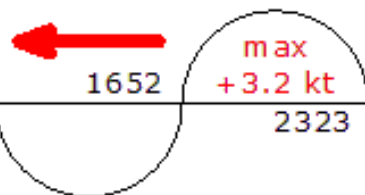
備後瀬戸海上交通センター情報課  
 TEL (0877) 49-2222  
<https://www6.kaiho.mlit.go.jp/bisan/>



「注意」  
 この参考図は概略の操業位置を示したものです。  
 航行にあたっては、操業状況等を自ら確認し、  
 安全通航に努めてください。  
 この参考図は夜間には提供していません。

Stow-net Fishing operation figure  
 こませ網漁船操業状況参考図  
 令和03年7月24日 1652 ~ 2323

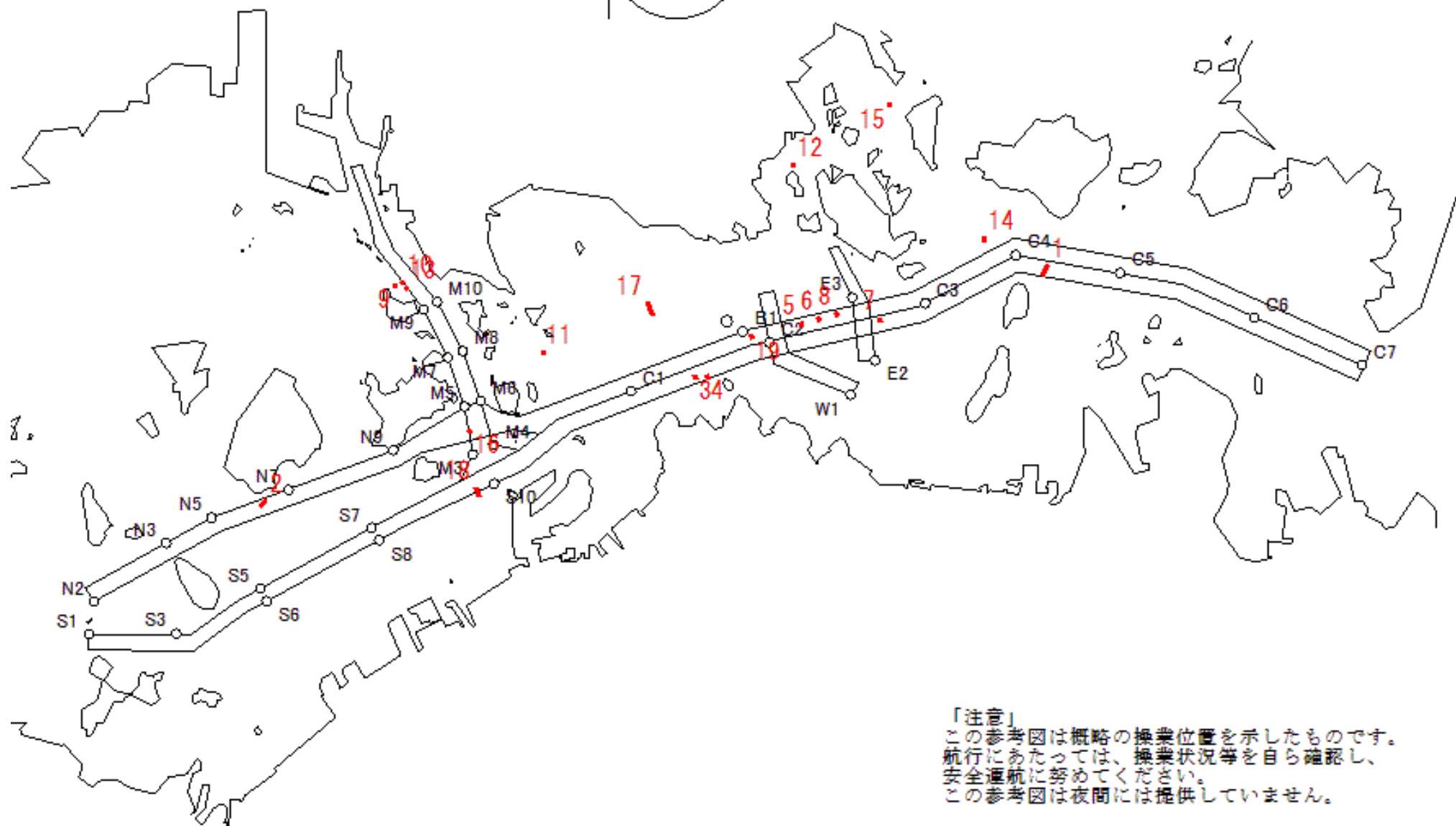
West Curr.  
 西流(みち)



moonAge  
 月齢 14.1



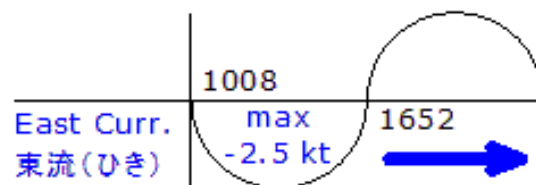
備後瀬戸海上交通センター情報課  
 TEL (0877) 49-2222  
<https://www6.kaiho.mlit.go.jp/bisan/>



「注意」  
 この参考図は概略の操業位置を示したものです。  
 航行にあたっては、操業状況等を自ら確認し、  
 安全通航に努めてください。  
 この参考図は夜間には提供していません。

Stow-net Fishing operation figure  
こませ網漁船操業状況参考図

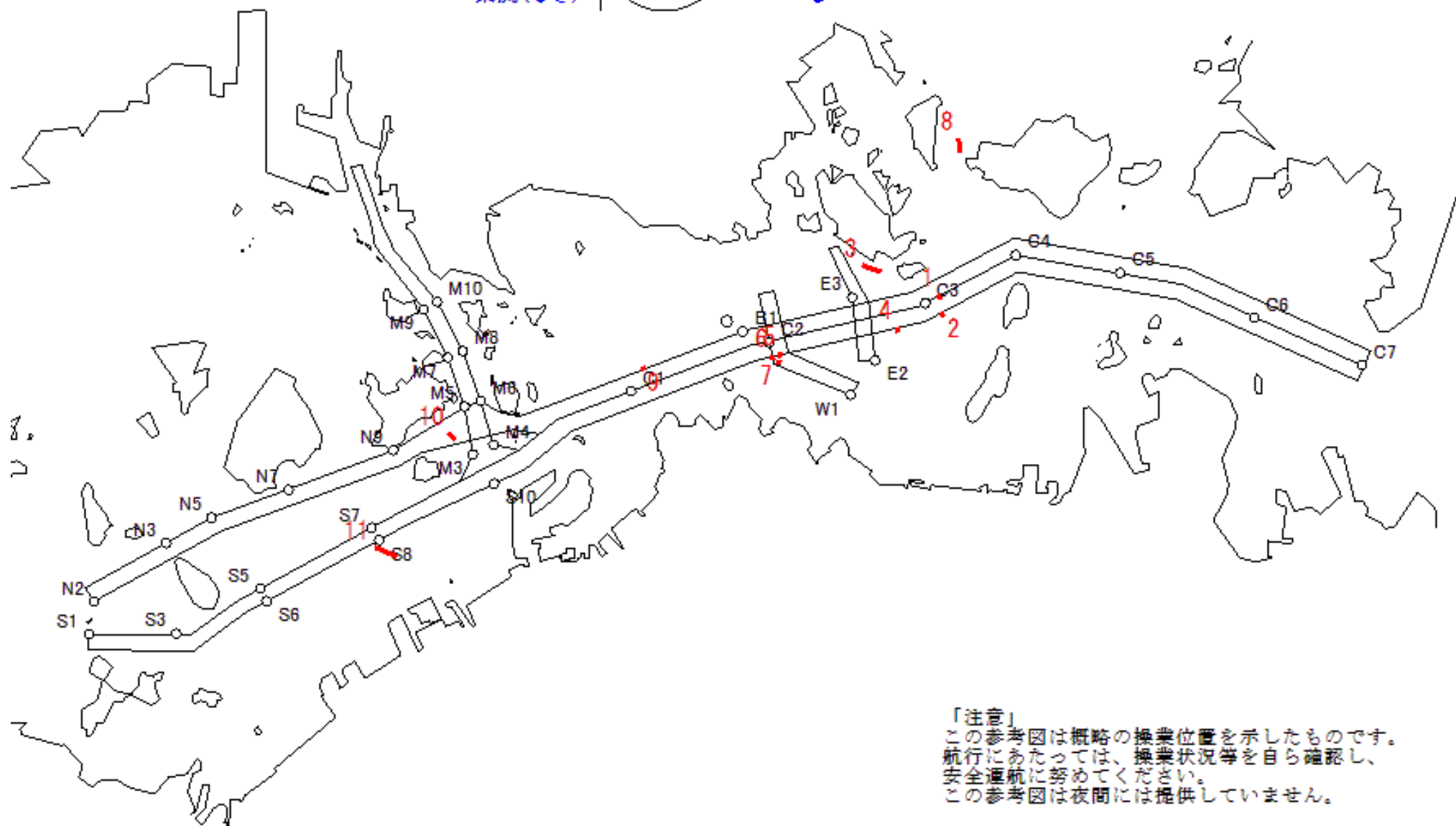
令和03年7月24日 1008 ~ 1652



MoonAge  
月齢 14.1



備後瀬戸海上交通センター情報課  
TEL (0877) 49-2222  
<https://www6.kaiho.mlit.go.jp/bisan/>

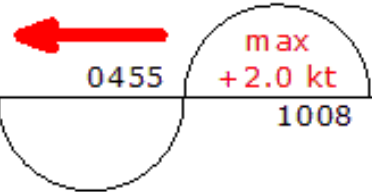


「注意」  
この参考図は概略の操業位置を示したものです。  
航行にあたっては、操業状況等を自ら確認し、  
安全通航に努めてください。  
この参考図は夜間には提供していません。



Stow-net Fishing operation figure  
 こませ網漁船操業状況参考図  
 令和03年7月24日 0455 ~ 1008

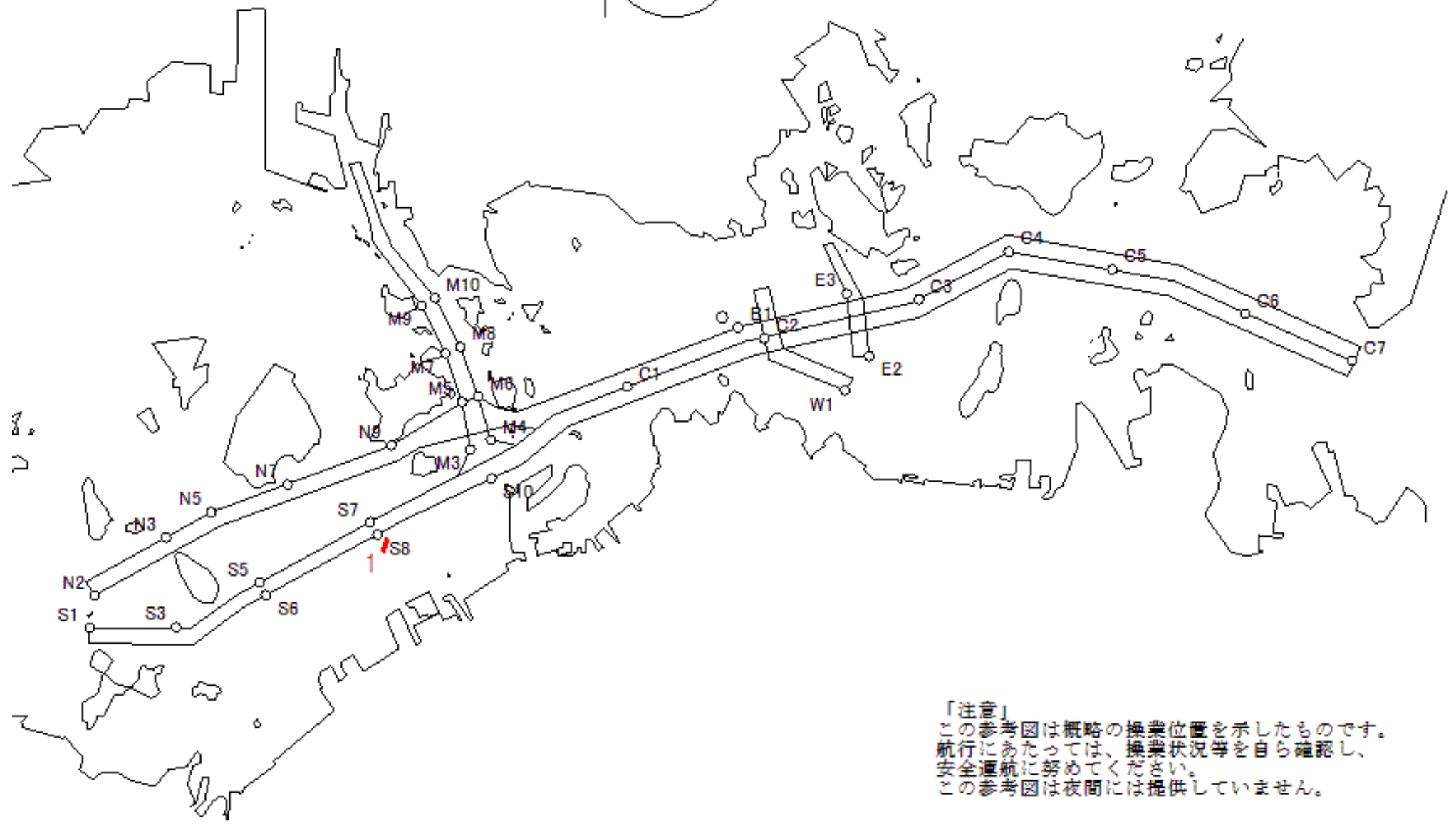
West Curr.  
 西流(みち)



moonAge  
 月齢 14.1



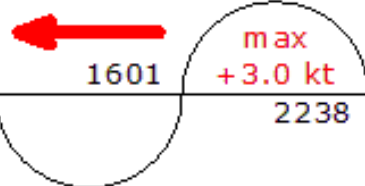
備後瀬戸海上交通センター情報課  
 TEL (0877) 49-2222  
<https://www6.kaiho.mlit.go.jp/bisan/>



「注意」  
 この参考図は概略の操業位置を示したものです。  
 航行にあたっては、操業状況等を自ら確認し、  
 安全通航に努めてください。  
 この参考図は夜間には提供していません。

Stow-net Fishing operation figure  
 こませ網漁船操業状況参考図  
 令和03年7月23日 1601 ~ 2238

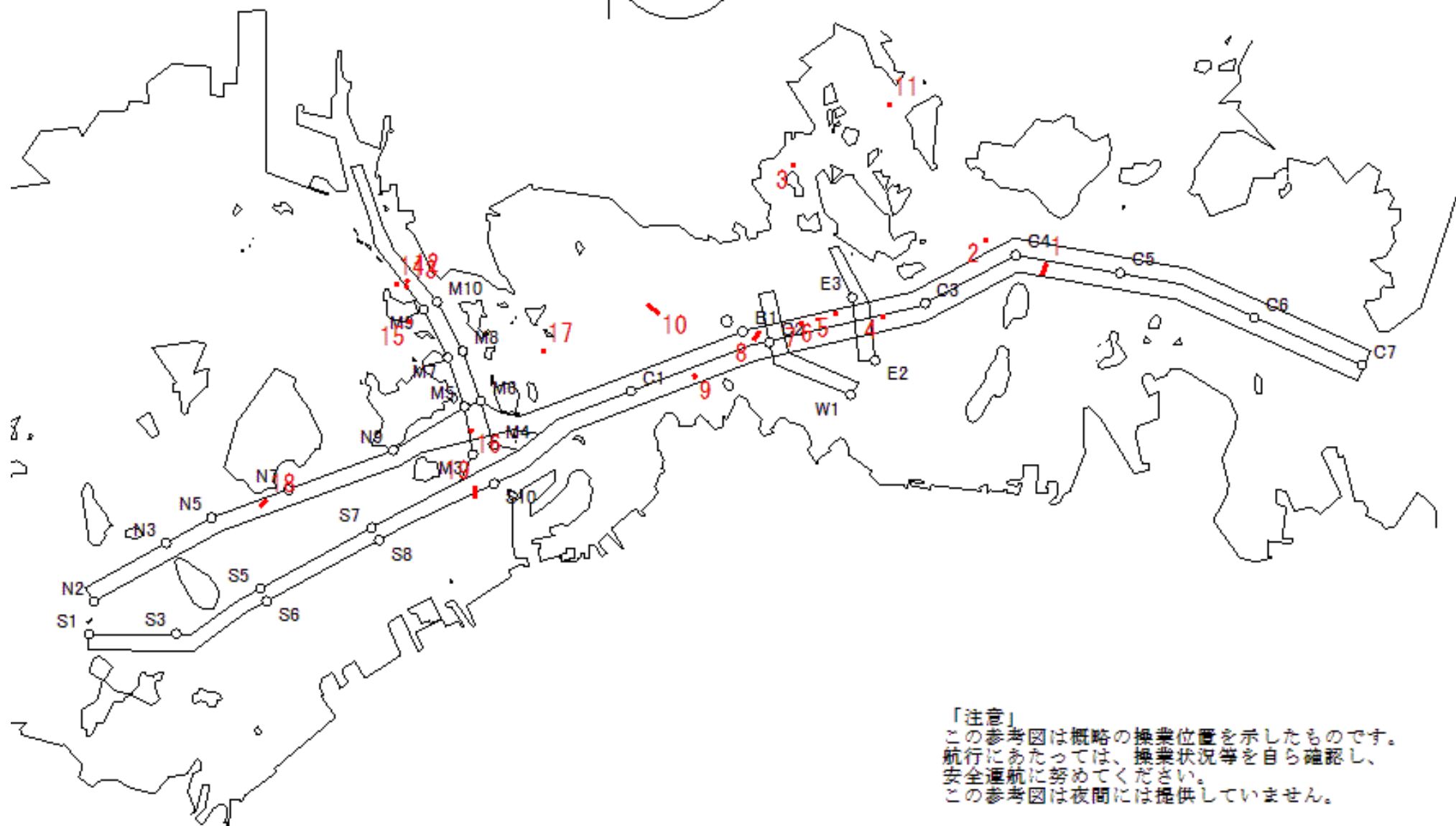
West Curr.  
 西流(みち)



loonAge  
 月齢 13.1



備後瀬戸海上交通センター情報課  
 TEL (0877) 49-2222  
<https://www6.kaiho.mlit.go.jp/bisan/>



「注意」  
 この参考図は概略の操業位置を示したものです。  
 航行にあたっては、操業状況等を自ら確認し、  
 安全通航に努めてください。  
 この参考図は夜間には提供していません。

Stow-net Fishing operation figure  
こませ網漁船操業状況参考図

令和03年7月23日 0916 ~ 1601

East Curr.  
東流(ひき)

0916

max  
-2.4 kt

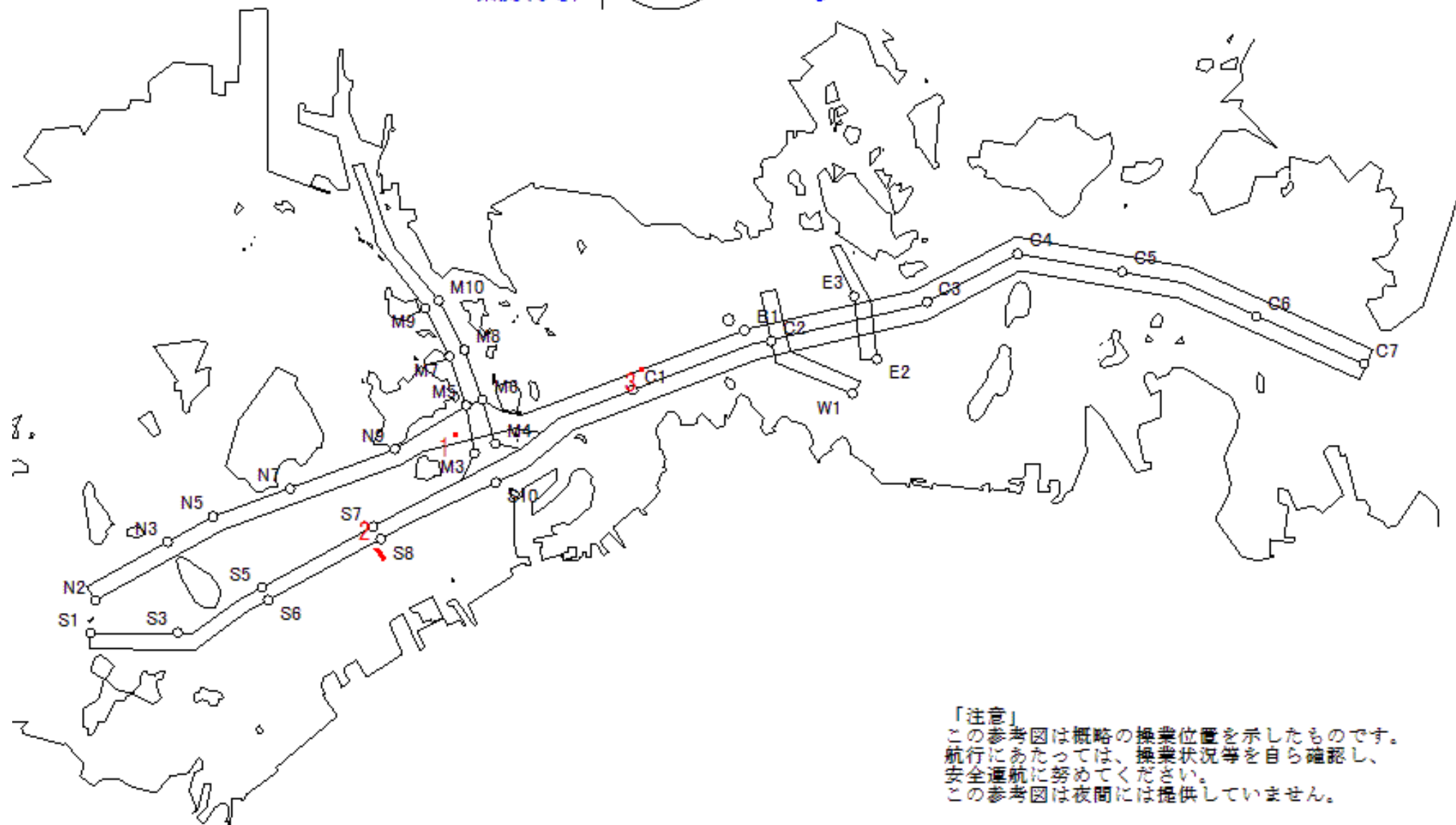
1601



MoonAge  
月齢 13.1



備後瀬戸海上交通センター情報課  
TEL (0877) 49-2222  
<https://www6.kaiho.mlit.go.jp/bisan/>



「注意」  
この参考図は概略の操業位置を示したものです。  
航行にあたっては、操業状況等を自ら確認し、  
安全通航に努めてください。  
この参考図は夜間には提供していません。

Stow-net Fishing operation figure  
こませ網漁船操業状況参考図  
令和03年7月23日 0405 ~ 0916

West Curr.  
西流(みち)



0405

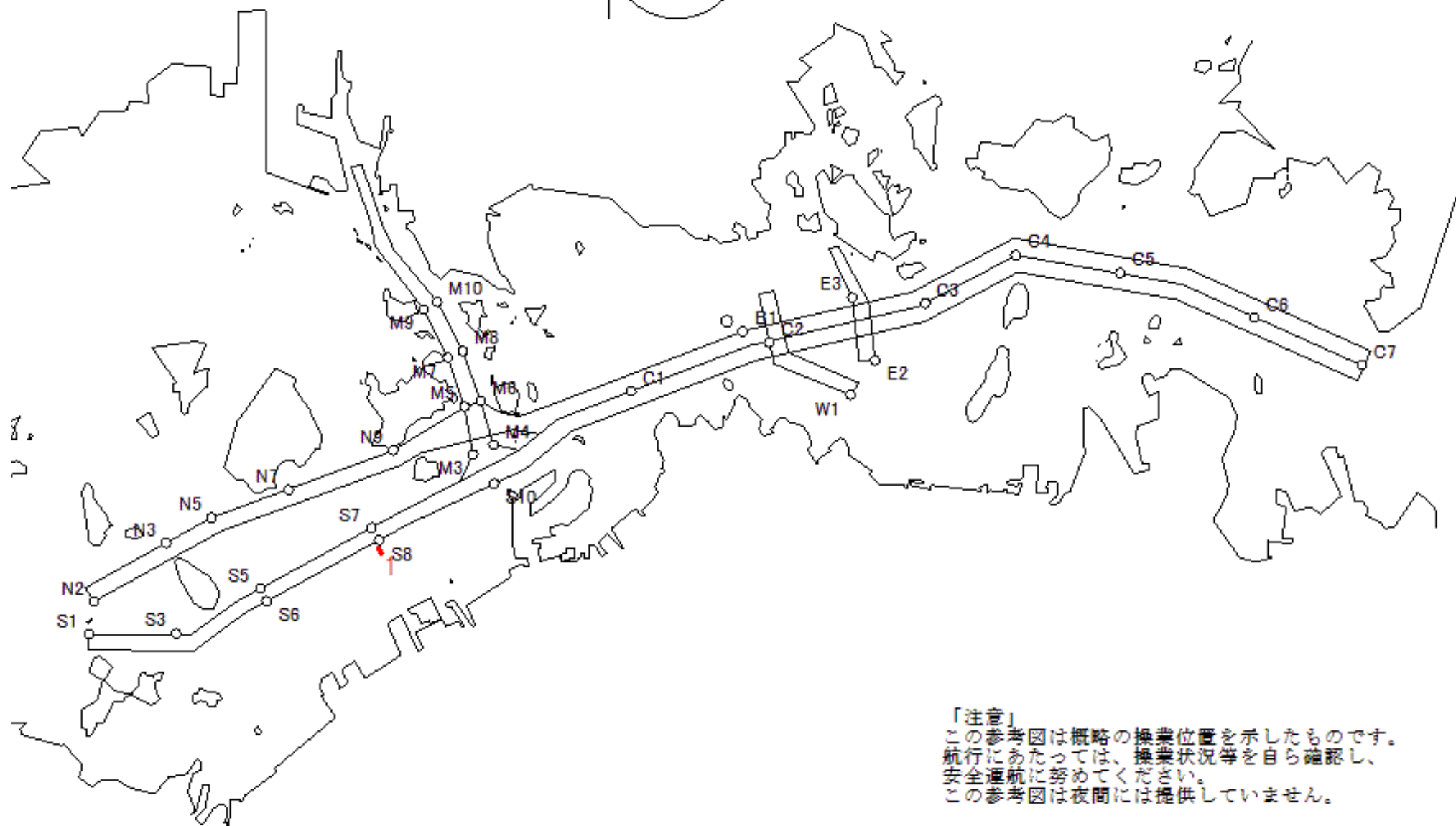
max  
+1.7 kt

0916

moonAge  
月齢 13.1



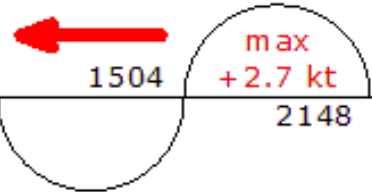
備後瀬戸海上交通センター情報課  
TEL (0877) 49-2222  
<https://www6.kaiho.mlit.go.jp/bisan/>



「注意」  
この参考図は概略の操業位置を示したものです。  
航行にあたっては、操業状況等を自ら確認し、  
安全通航に努めてください。  
この参考図は夜間には提供していません。

Stow-net Fishing operation figure  
 こませ網漁船操業状況参考図  
 令和03年7月22日 1504 ~ 2148

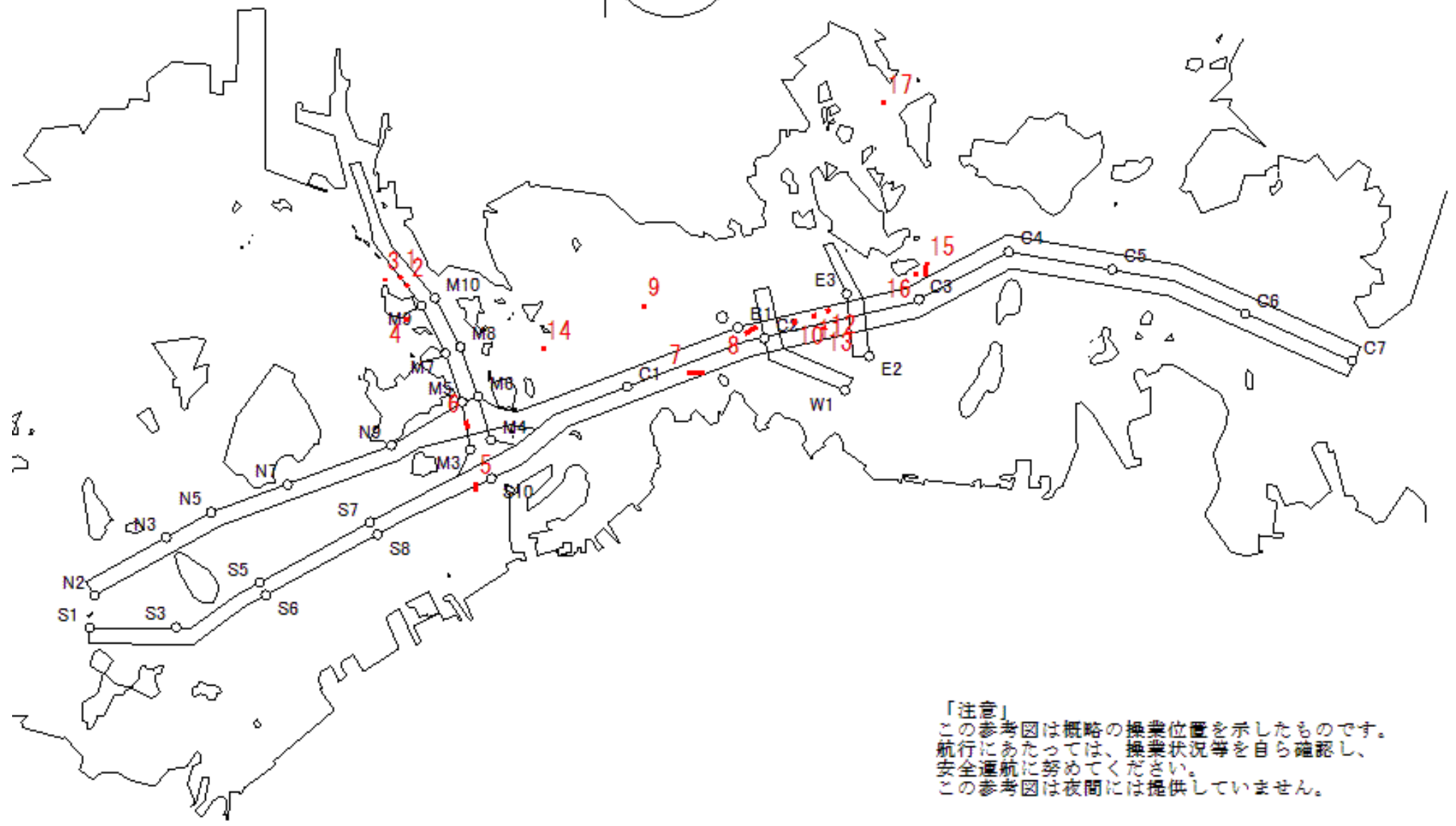
West Curr.  
 西流(みち)



loonAge  
 月齢 12.1



備後瀬戸海上交通センター情報課  
 TEL (0877) 49-2222  
<https://www6.kaiho.mlit.go.jp/bisan/>



「注意」  
 この参考図は概略の操業位置を示したものです。  
 航行にあたっては、操業状況等を自ら確認し、  
 安全通航に努めてください。  
 この参考図は夜間には提供していません。

Stow-net Fishing operation figure  
こませ網漁船操業状況参考図

令和03年7月22日 0818 ~ 1504

East Curr.  
東流(ひき)

0818

max  
-2.2 kt

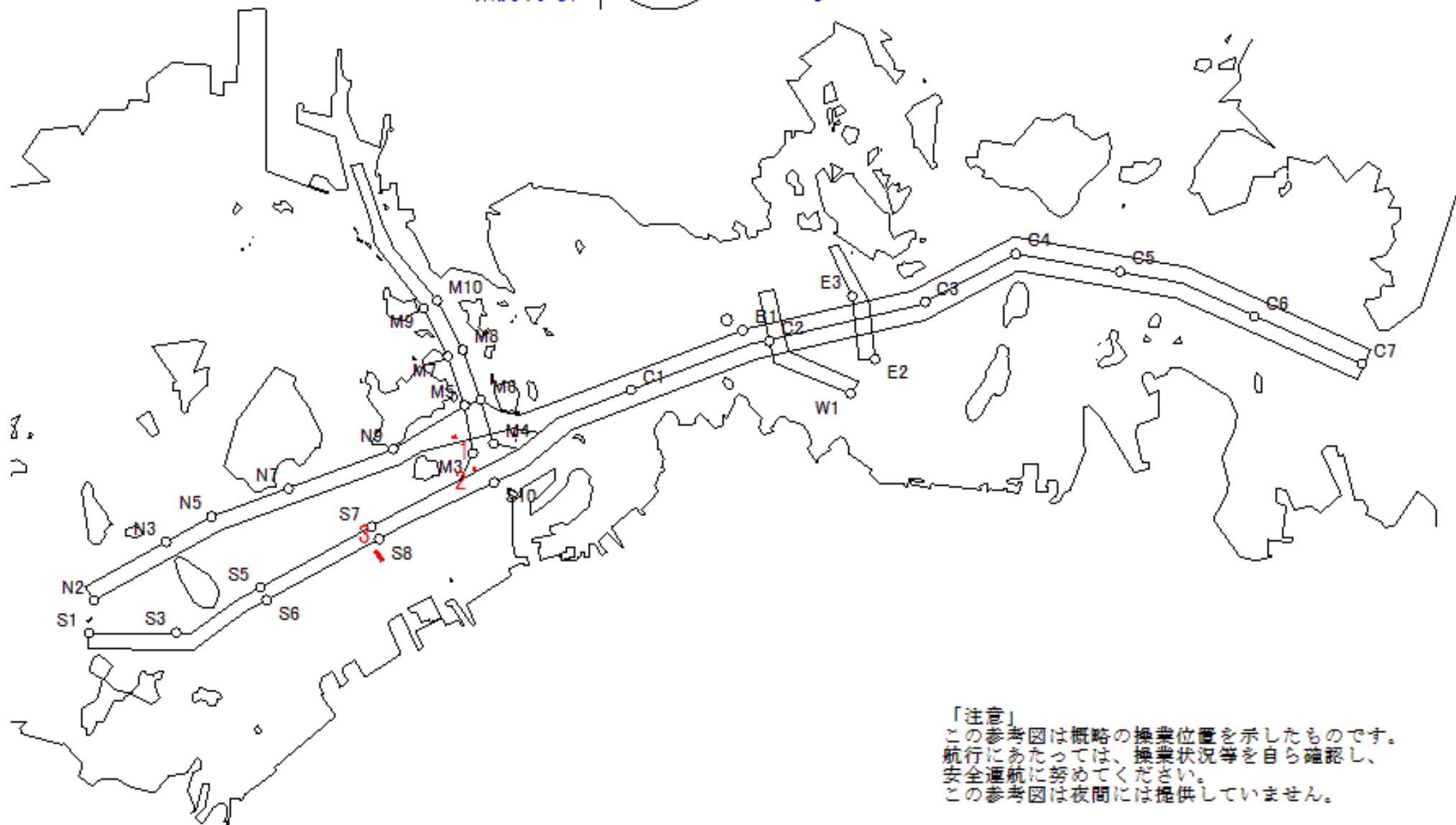
1504



MoonAge  
月齢 12.1



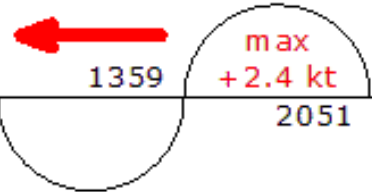
備後瀬戸海上交通センター情報課  
TEL (0877) 49-2222  
<https://www6.kaiho.mlit.go.jp/bisan/>



「注意」  
この参考図は概略の操業位置を示したものです。  
航行にあたっては、操業状況等を自ら確認し、  
安全通航に努めてください。  
この参考図は夜間には提供していません。

Stow-net Fishing operation figure  
 こませ網漁船操業状況参考図  
 令和03年7月21日 1359 ~ 2051

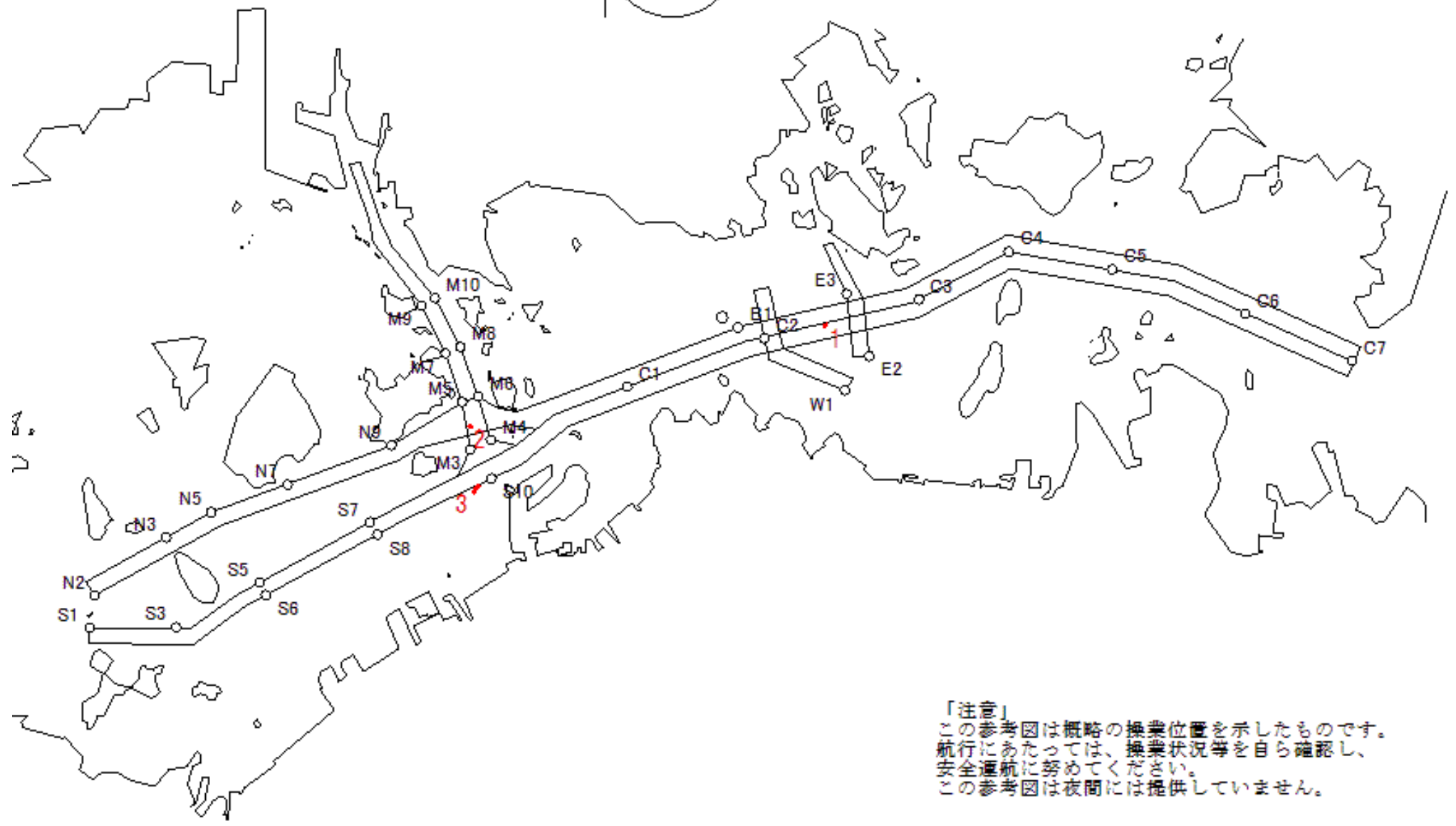
West Curr.  
 西流(みち)



moonAge  
 月齢 11.1



備後瀬戸海上交通センター情報課  
 TEL (0877) 49-2222  
<https://www6.kaiho.mlit.go.jp/bisan/>



「注意」  
 この参考図は概略の操業位置を示したものです。  
 航行にあたっては、操業状況等を自ら確認し、  
 安全通航に努めてください。  
 この参考図は夜間には提供していません。

Stow-net Fishing operation figure  
こませ網漁船操業状況参考図

令和03年7月21日 0714 ~ 1359

East Curr.  
東流(ひき)

0714

max  
-1.9 kt

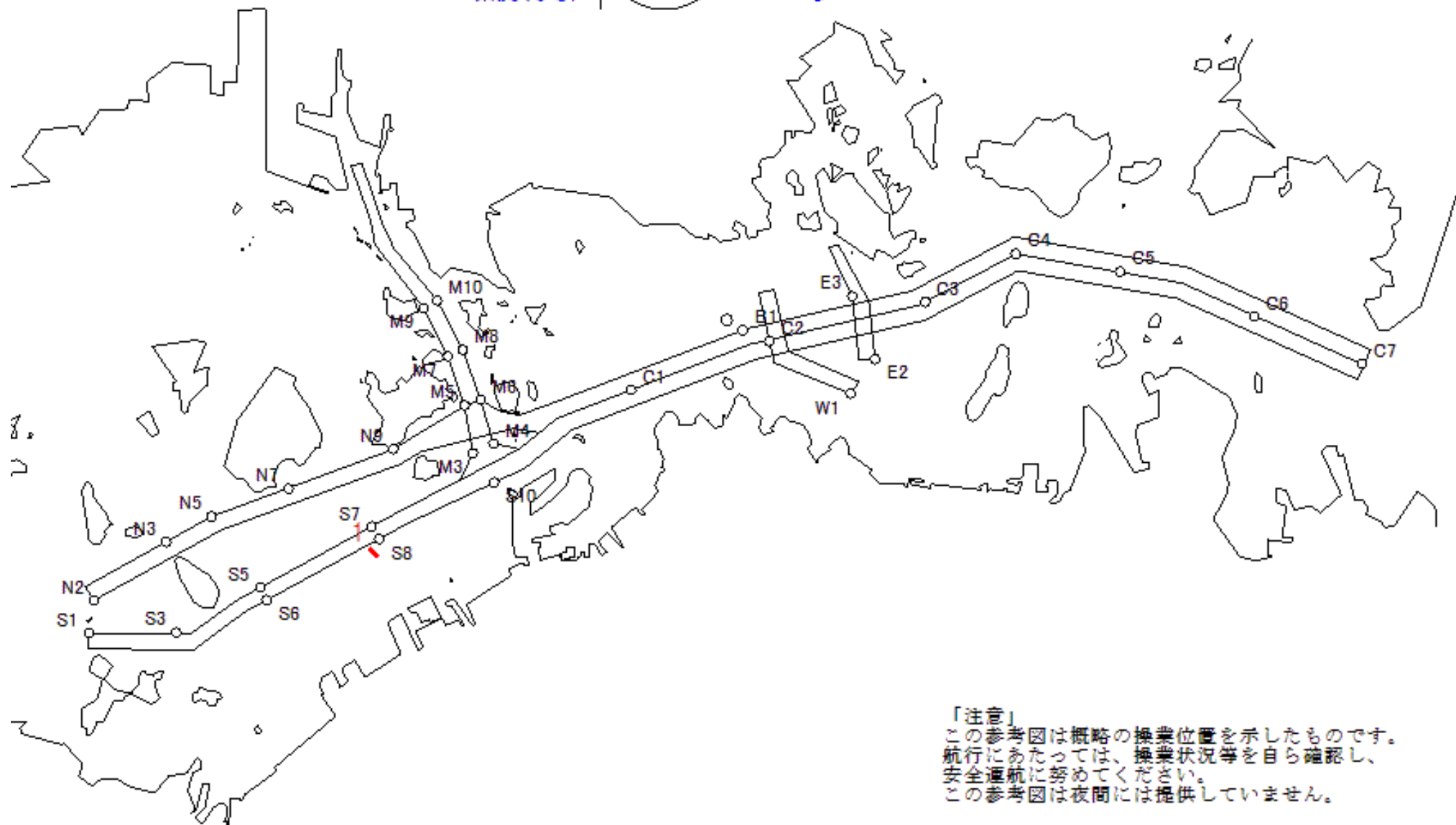
1359



MoonAge  
月齢 11.1



備後瀬戸海上交通センター情報課  
TEL (0877) 49-2222  
<https://www6.kaiho.mlit.go.jp/bisan/>

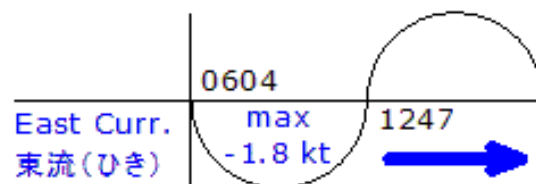


「注意」  
この参考図は概略の操業位置を示したものです。  
航行にあたっては、操業状況等を自ら確認し、  
安全通航に努めてください。  
この参考図は夜間には提供していません。



Stow-net Fishing operation figure  
こませ網漁船操業状況参考図

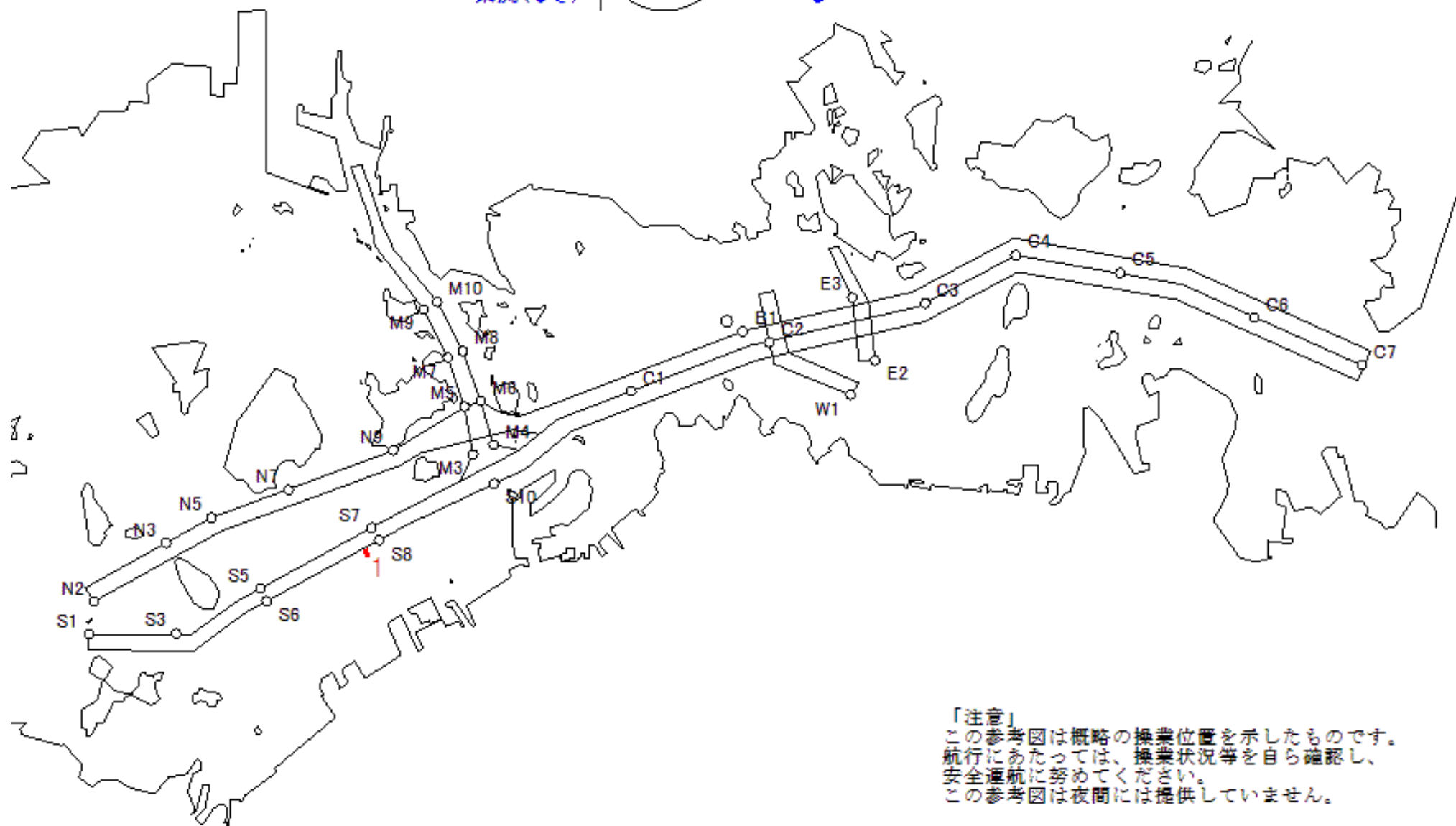
令和03年7月20日 0604 ~ 1247



MoonAge  
月齢 10.1



備後瀬戸海上交通センター情報課  
TEL (0877) 49-2222  
<https://www6.kaiho.mlit.go.jp/bisan/>



「注意」  
この参考図は概略の操業位置を示したものです。  
航行にあたっては、操業状況等を自ら確認し、  
安全通航に努めてください。  
この参考図は夜間には提供していません。

Stow-net Fishing operation figure  
こませ網漁船操業状況参考図

令和03年7月16日 0223 ~ 0835

East Curr.  
東流(ひき)

0223

max  
-1.8 kt

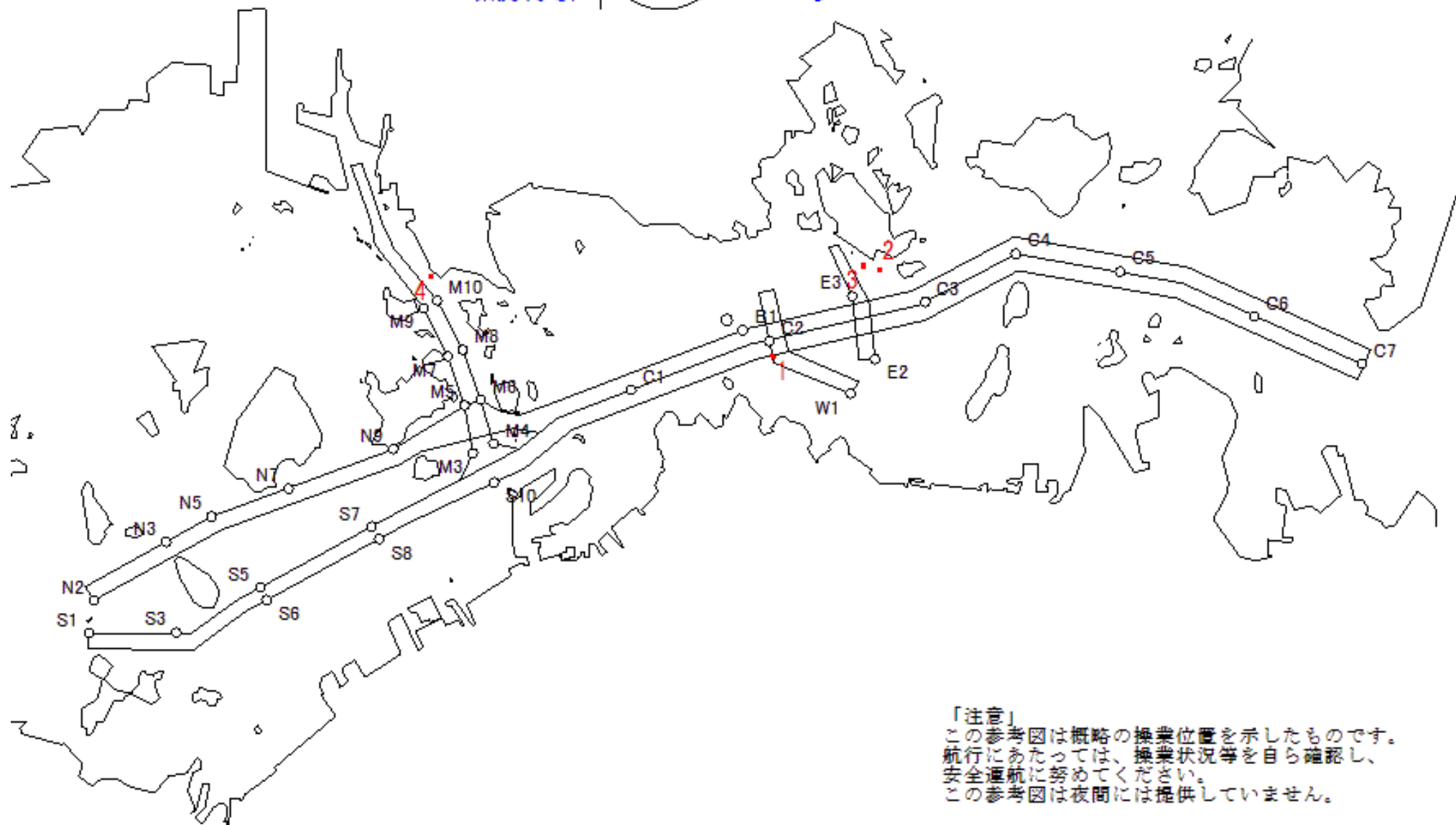
0835



MoonAge  
月齢 6.1



備後瀬戸海上交通センター情報課  
TEL (0877) 49-2222  
<https://www6.kaiho.mlit.go.jp/bisan/>



「注意」  
この参考図は概略の操業位置を示したものです。  
航行にあたっては、操業状況等を自ら確認し、  
安全通航に努めてください。  
この参考図は夜間には提供していません。

Stow-net Fishing operation figure  
こませ網漁船操業状況参考図

令和03年7月15日 1335 ~ 1956

East Curr.  
東流(ひき)

1335

max  
-2.1 kt

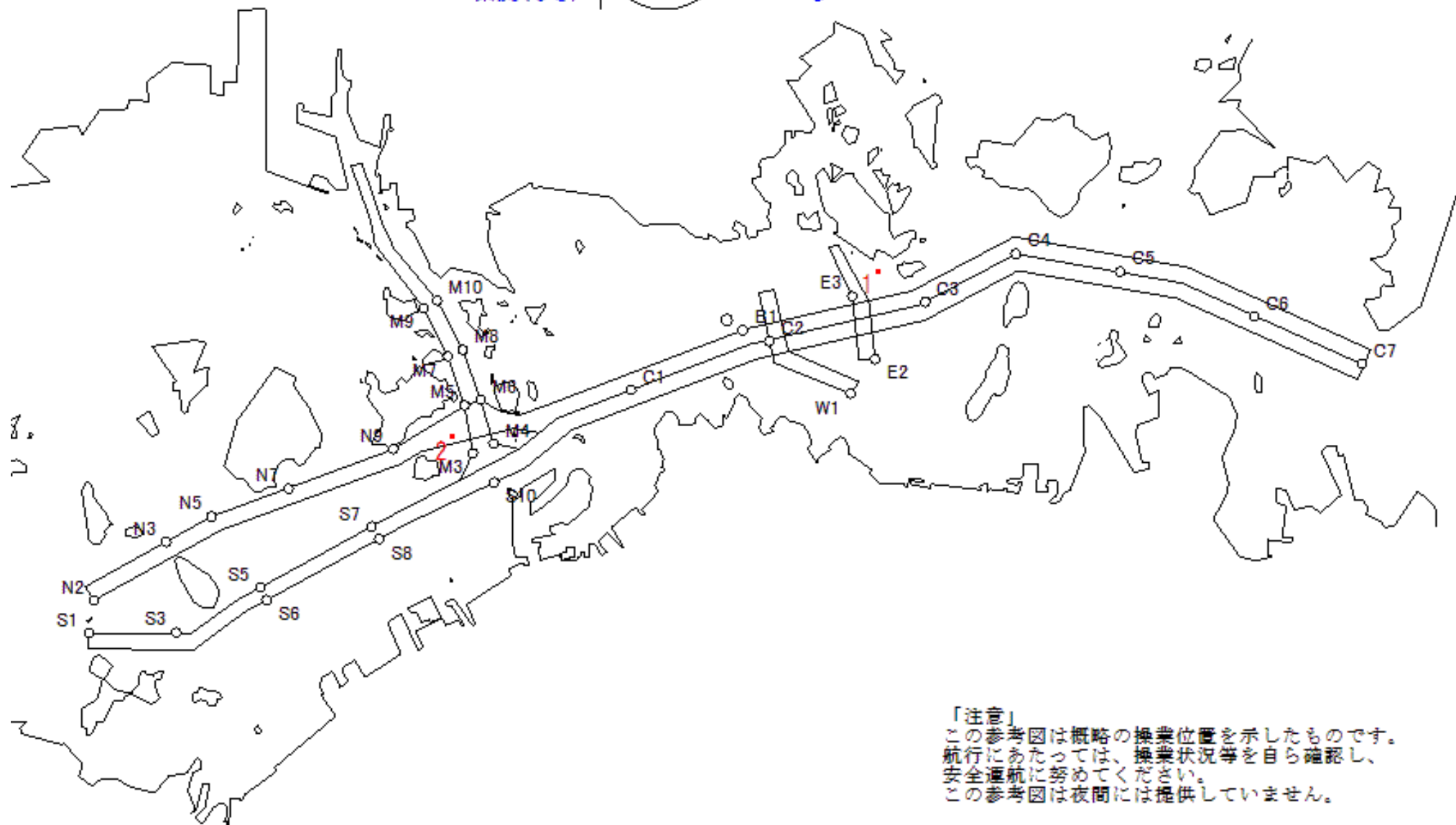
1956



MoonAge  
月齢 5.1



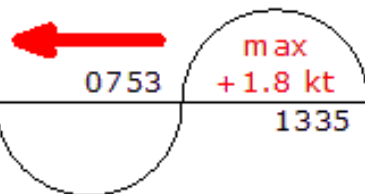
備後瀬戸海上交通センター情報課  
TEL (0877) 49-2222  
<https://www6.kaiho.mlit.go.jp/bisan/>



「注意」  
この参考図は概略の操業位置を示したものです。  
航行にあたっては、操業状況等を自ら確認し、  
安全通航に努めてください。  
この参考図は夜間には提供していません。

Stow-net Fishing operation figure  
 こませ網漁船操業状況参考図  
 令和03年7月15日 0753 ~ 1335

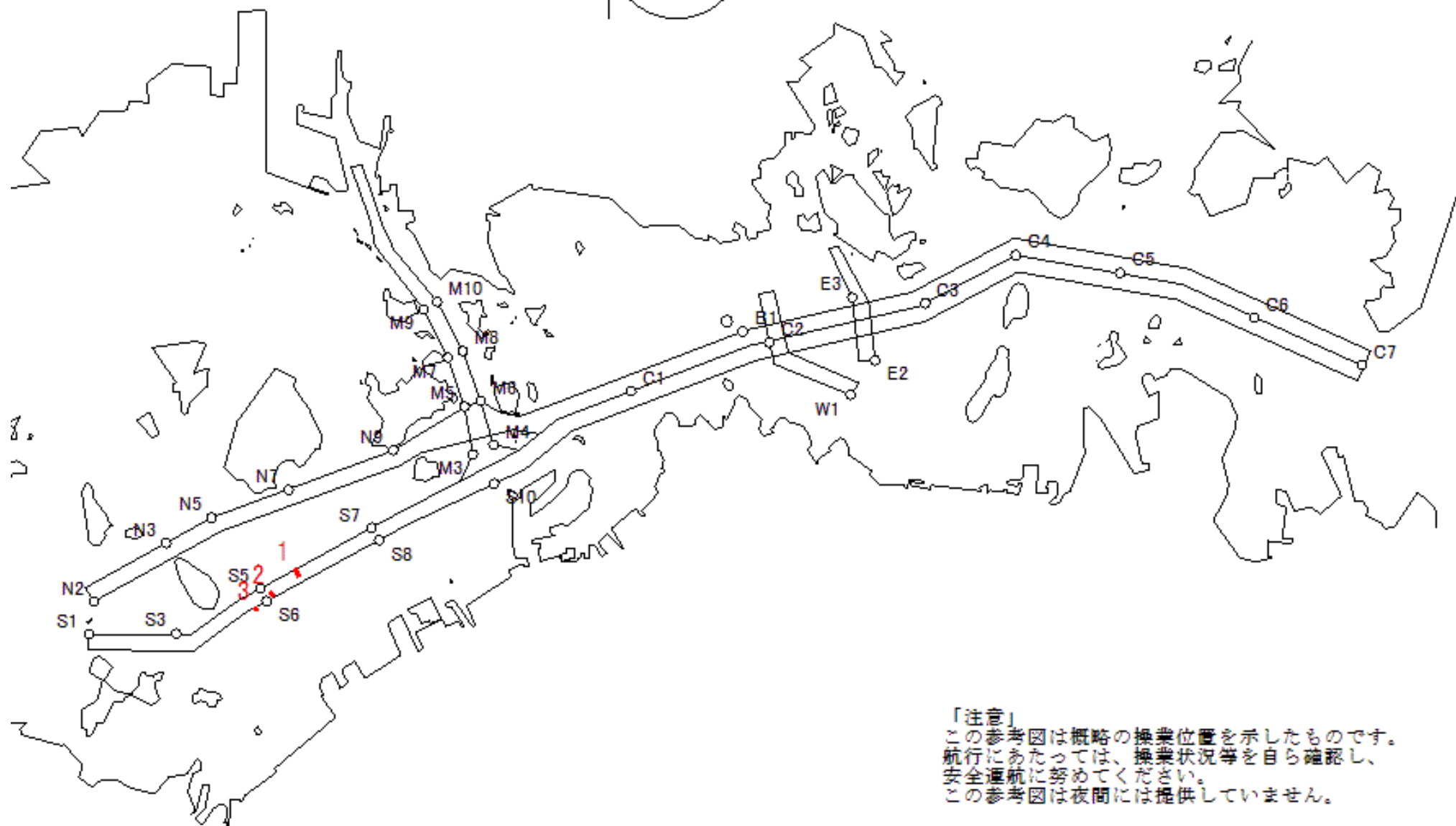
West Curr.  
 西流(みち)



moonAge  
 月齢 5.1



備後瀬戸海上交通センター情報課  
 TEL (0877) 49-2222  
<https://www6.kaiho.mlit.go.jp/bisan/>



「注意」  
 この参考図は概略の操業位置を示したものです。  
 航行にあたっては、操業状況等を自ら確認し、  
 安全通航に努めてください。  
 この参考図は夜間には提供していません。

Stow-net Fishing operation figure  
こませ網漁船操業状況参考図

令和03年7月15日 0143 ~ 0753

East Curr.  
東流(ひき)

0143

max  
-1.9 kt

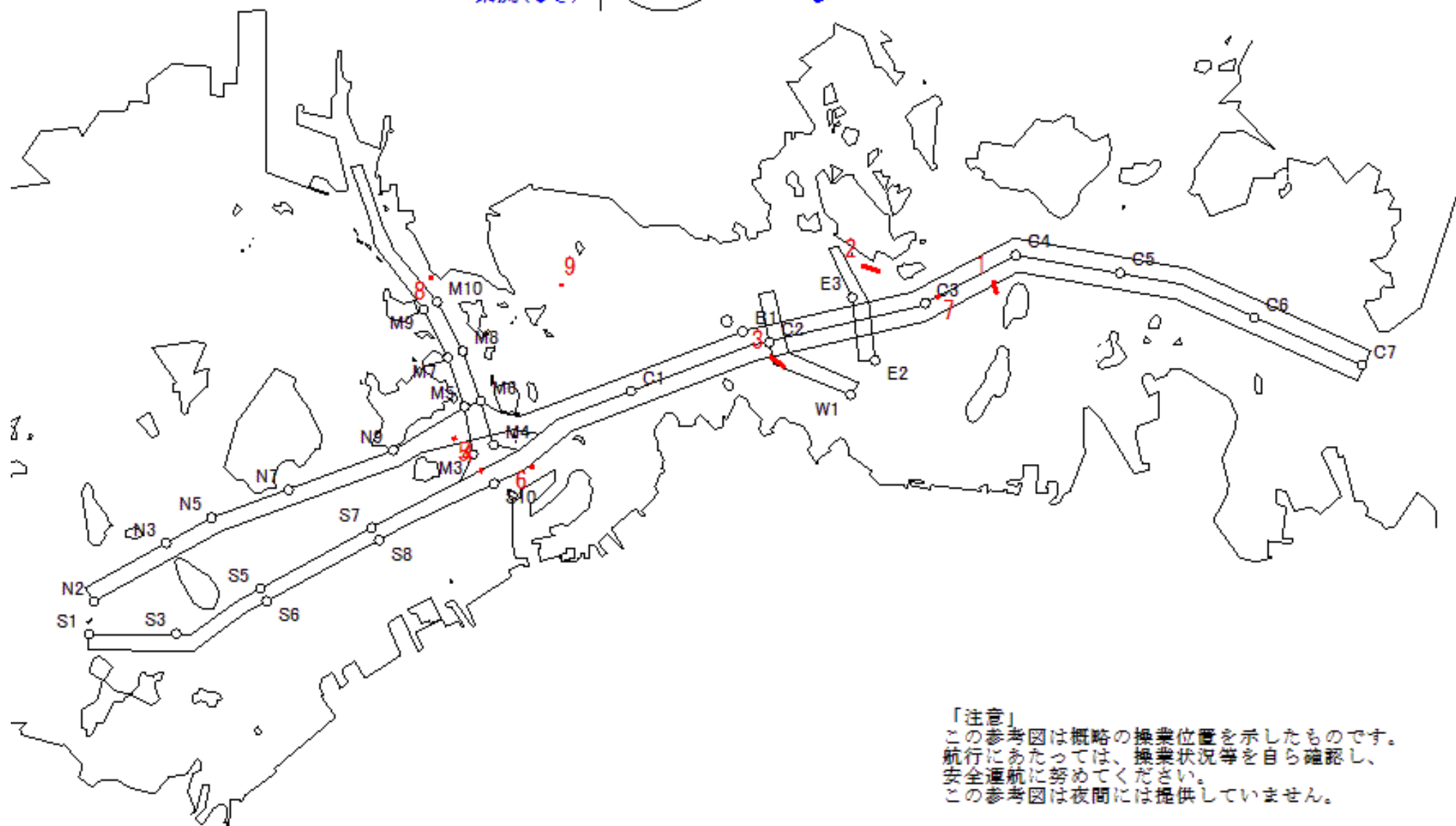
0753



MoonAge  
月齢 5.1

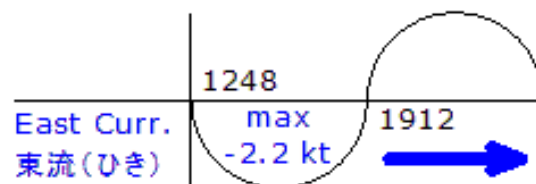


備後瀬戸海上交通センター情報課  
TEL (0877) 49-2222  
<https://www6.kaiho.mlit.go.jp/bisan/>



Stow-net Fishing operation figure  
こませ網漁船操業状況参考図

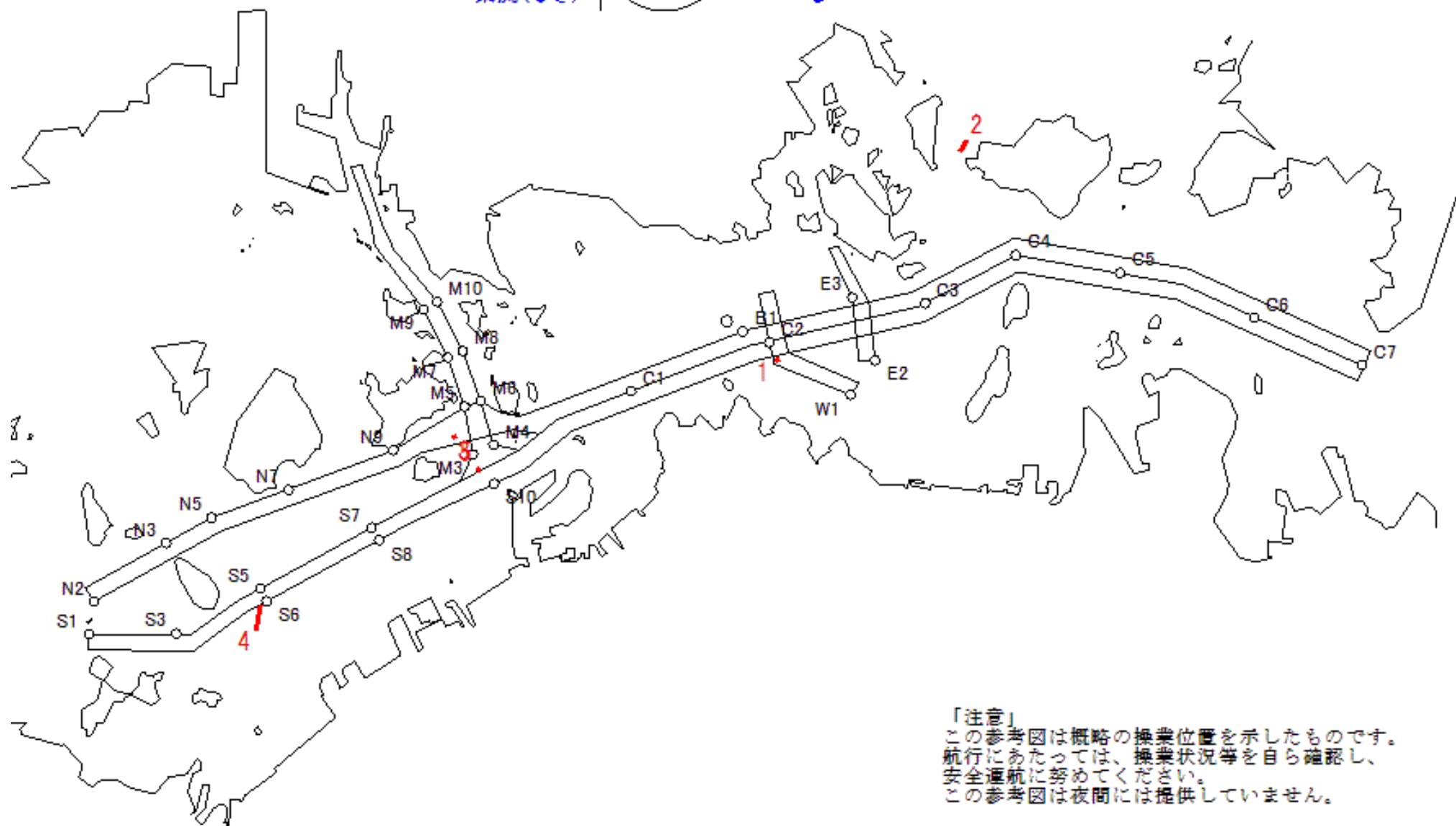
令和03年7月14日 1248 ~ 1912



MoonAge  
月齢 4.1



備後瀬戸海上交通センター情報課  
TEL (0877) 49-2222  
<https://www6.kaiho.mlit.go.jp/bisan/>



「注意」  
この参考図は概略の操業位置を示したものです。  
航行にあたっては、操業状況等を自ら確認し、  
安全通航に努めてください。  
この参考図は夜間には提供していません。

Stow-net Fishing operation figure  
 こませ網漁船操業状況参考図  
 令和03年7月14日 0716 ~ 1248

West Curr.  
 西流(みち)



0716

max

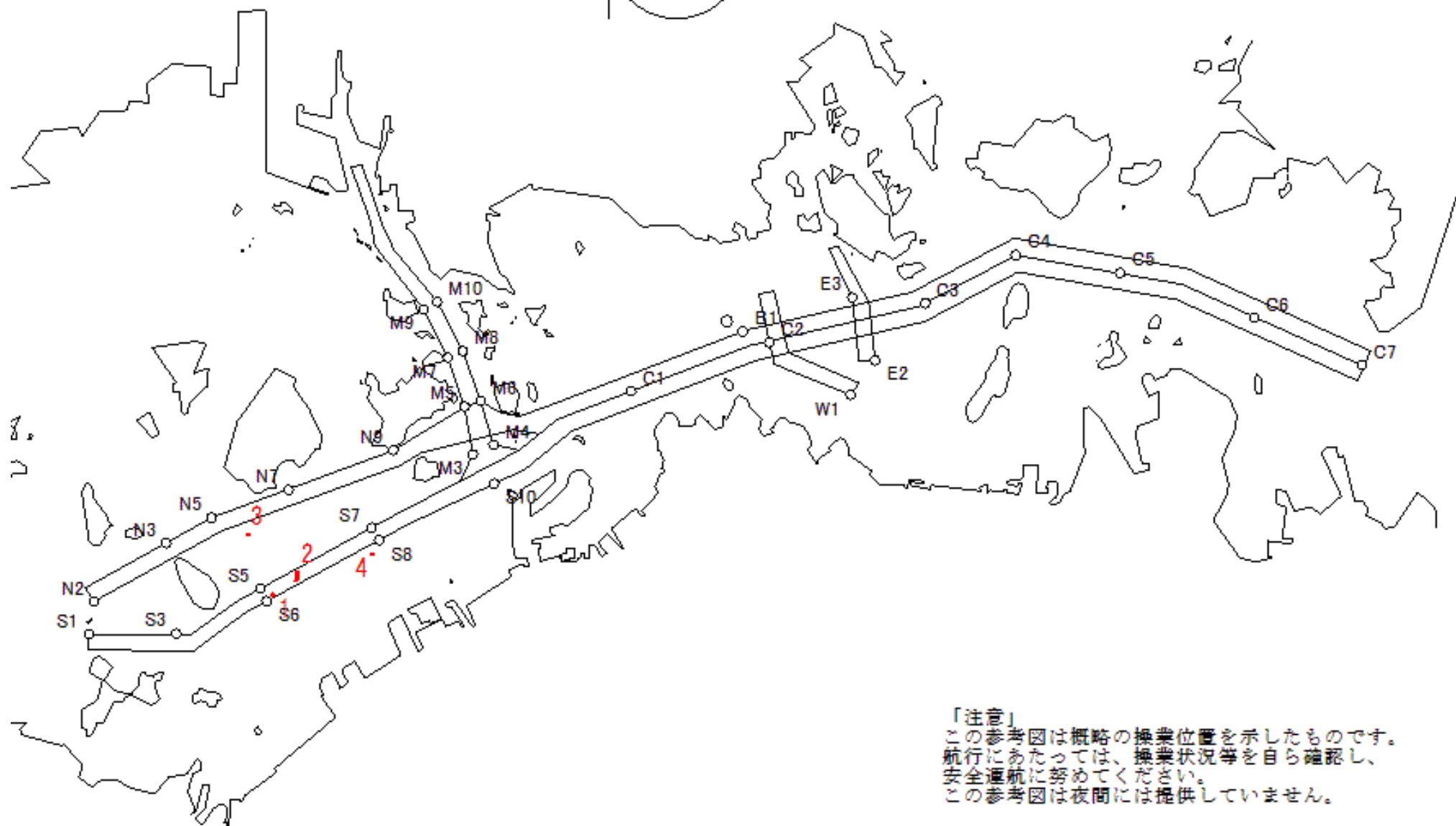
+1.8 kt

1248

moonAge  
 月齢 4.1



備後瀬戸海上交通センター情報課  
 TEL (0877) 49-2222  
<https://www6.kaiho.mlit.go.jp/bisan/>



「注意」  
 この参考図は概略の操業位置を示したものです。  
 航行にあたっては、操業状況等を自ら確認し、  
 安全通航に努めてください。  
 この参考図は夜間には提供していません。

Stow-net Fishing operation figure  
こませ網漁船操業状況参考図

令和03年7月14日 0107 ~ 0716

East Curr.  
東流(ひき)

0107

max  
-1.9 kt

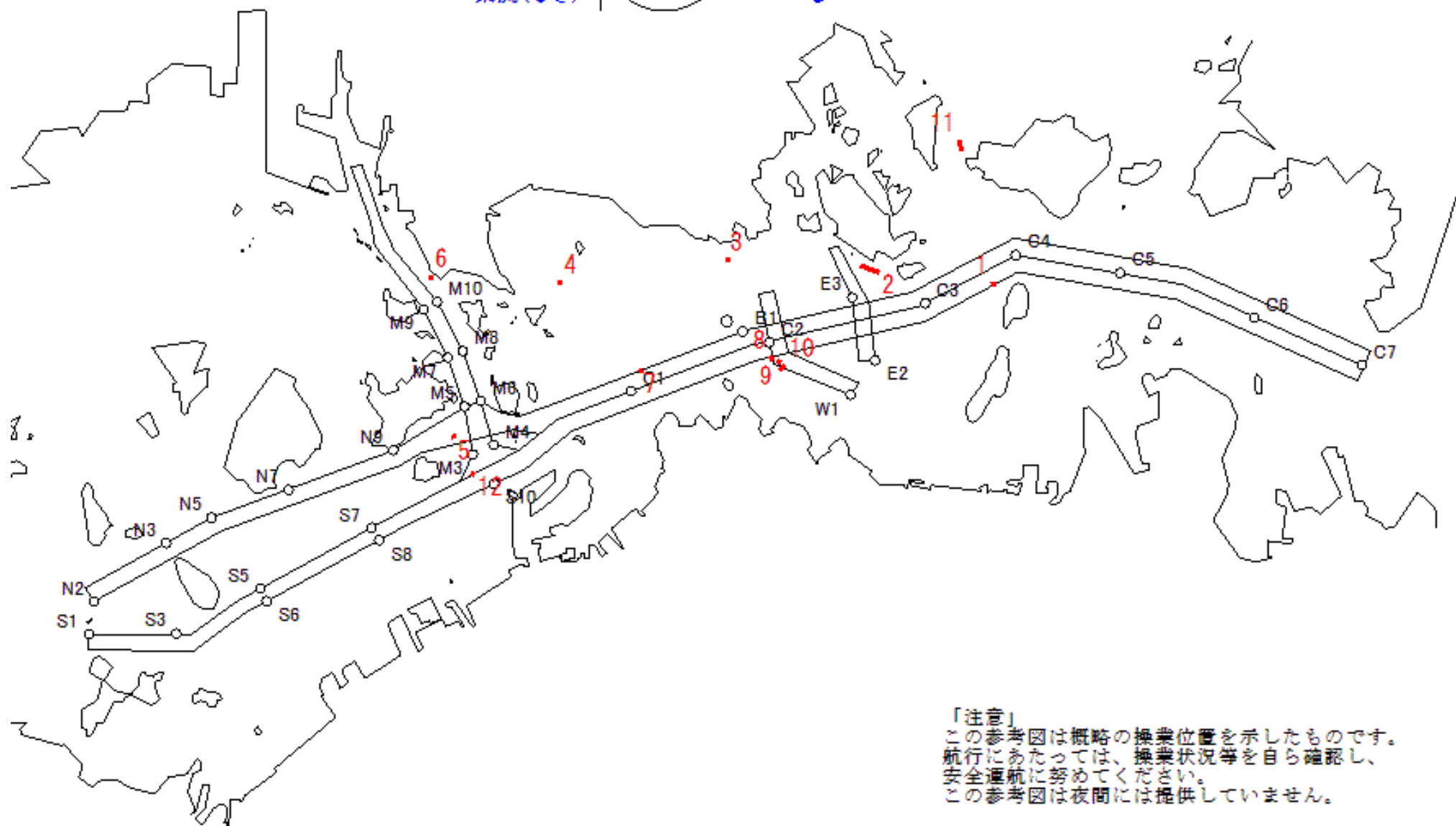
0716



MoonAge  
月齢 4.1



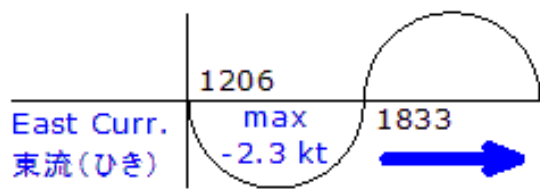
備後瀬戸海上交通センター情報課  
TEL (0877) 49-2222  
<https://www6.kaiho.mlit.go.jp/bisan/>



「注意」  
この参考図は概略の操業位置を示したものです。  
航行にあたっては、操業状況等を自ら確認し、  
安全通航に努めてください。  
この参考図は夜間には提供していません。



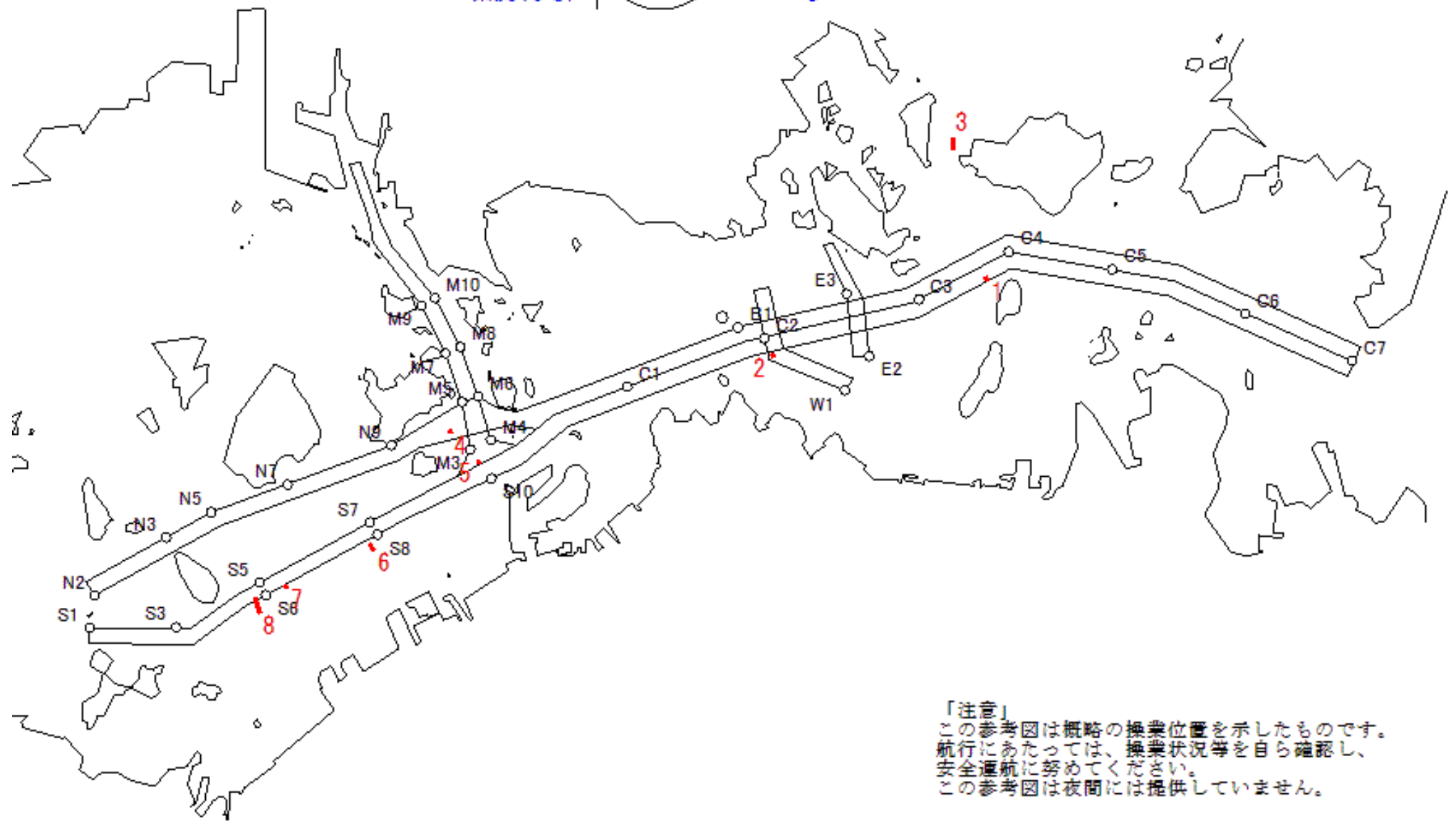
Stow-net Fishing operation figure  
 こませ網漁船操業状況参考図  
 令和03年7月13日 1206 ~ 1833



MoonAge  
月齢 3.1




備後瀬戸海上交通センター情報課  
 TEL (0877) 49-2222  
<https://www6.kaiho.mlit.go.jp/bisan/>



「注意」  
 この参考図は概略の操業位置を示したものです。  
 航行にあたっては、操業状況等を自ら確認し、  
 安全通航に努めてください。  
 この参考図は夜間には提供していません。

Stow-net Fishing operation figure  
 こませ網漁船操業状況参考図  
 令和03年7月13日 0642 ~ 1206

West Curr.  
 西流(みち)



0642

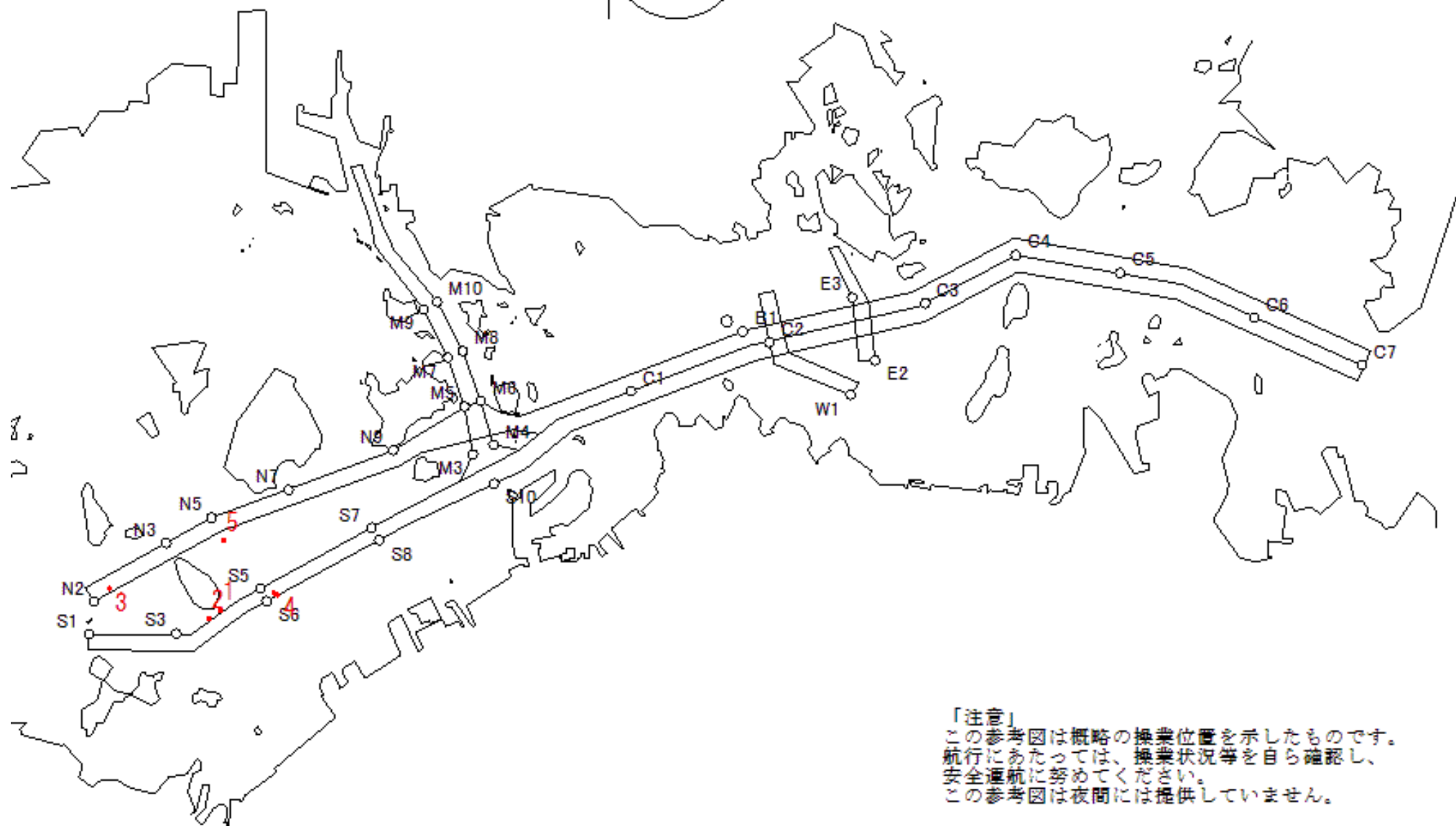
max  
 +1.8 kt

moonAge  
 月齢 3.1



備後瀬戸海上交通センター情報課  
 TEL (0877) 49-2222  
<https://www6.kaiho.mlit.go.jp/bisan/>

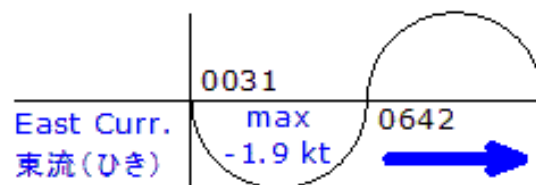
1206



「注意」  
 この参考図は概略の操業位置を示したものです。  
 航行にあたっては、操業状況等を自ら確認し、  
 安全通航に努めてください。  
 この参考図は夜間には提供していません。

Stow-net Fishing operation figure  
こませ網漁船操業状況参考図

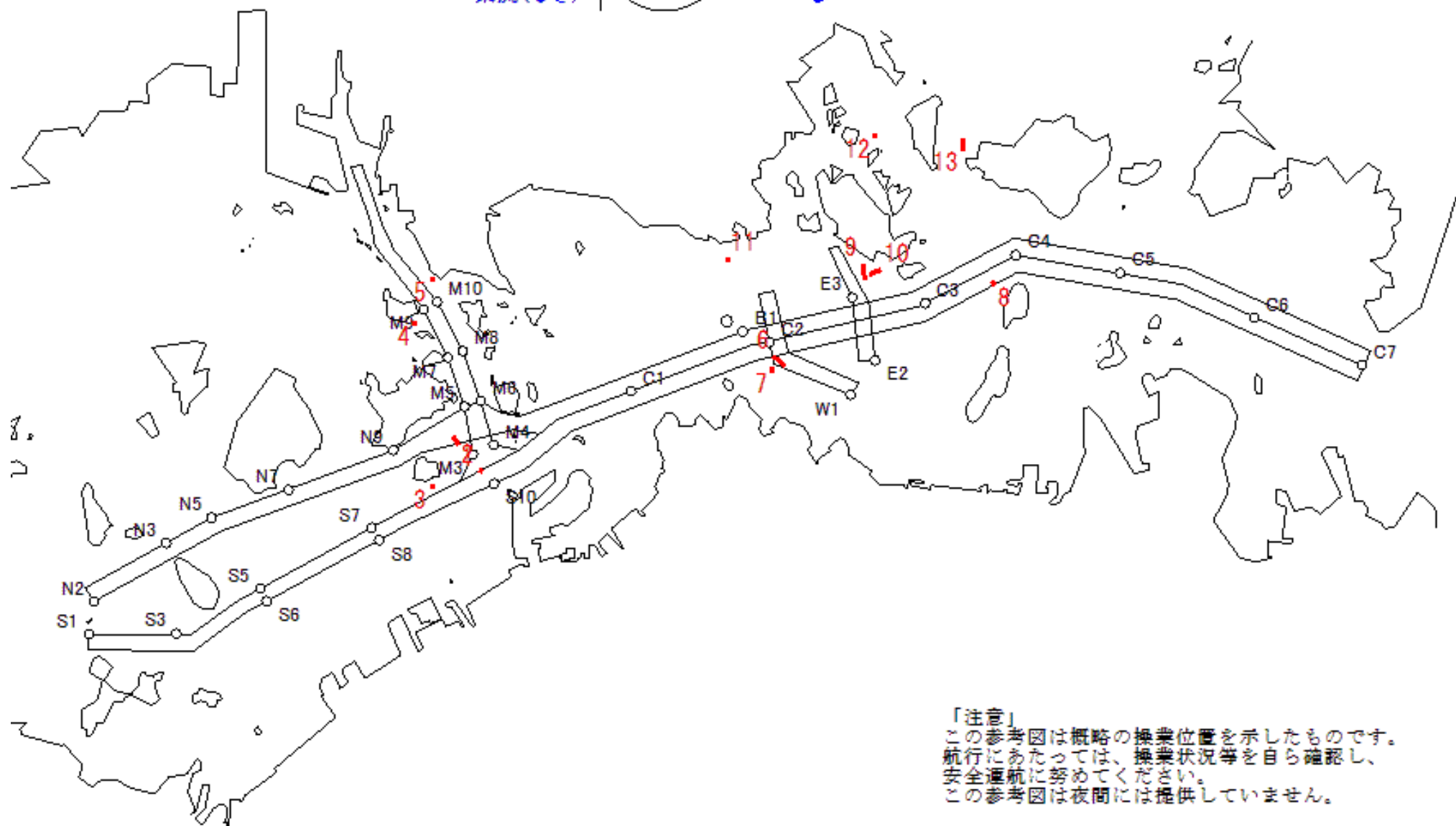
令和03年7月13日 0031 ~ 0642



MoonAge  
月齢 3.1

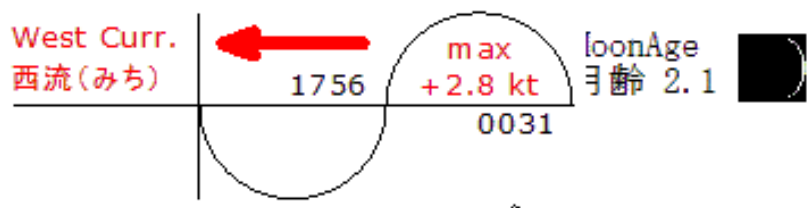


備後瀬戸海上交通センター情報課  
TEL (0877) 49-2222  
<https://www6.kaiho.mlit.go.jp/bisan/>

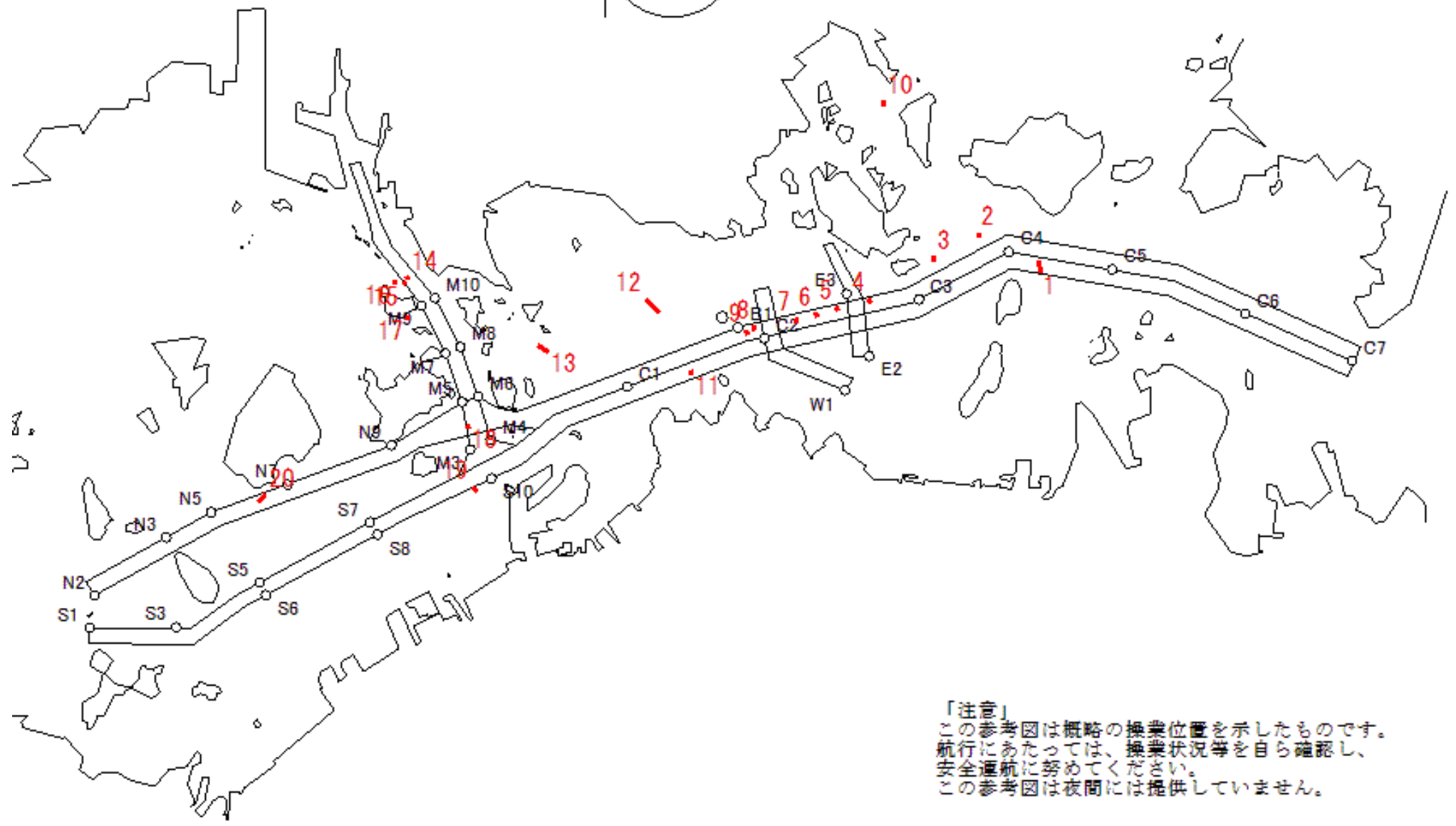


「注意」  
この参考図は概略の操業位置を示したものです。  
航行にあたっては、操業状況等を自ら確認し、  
安全通航に努めてください。  
この参考図は夜間には提供していません。

Stow-net Fishing operation figure  
 こませ網漁船操業状況参考図  
 令和03年7月12日 1756 ~ 0031



備後瀬戸海上交通センター情報課  
 TEL (0877) 49-2222  
<https://www6.kaiho.mlit.go.jp/bisan/>



「注意」  
 この参考図は概略の操業位置を示したものです。  
 航行にあたっては、操業状況等を自ら確認し、  
 安全通航に努めてください。  
 この参考図は夜間には提供していません。

Stow-net Fishing operation figure  
こませ網漁船操業状況参考図

令和03年7月12日 1126 ~ 1756

East Curr.  
東流(ひき)

1126

max  
-2.4 kt

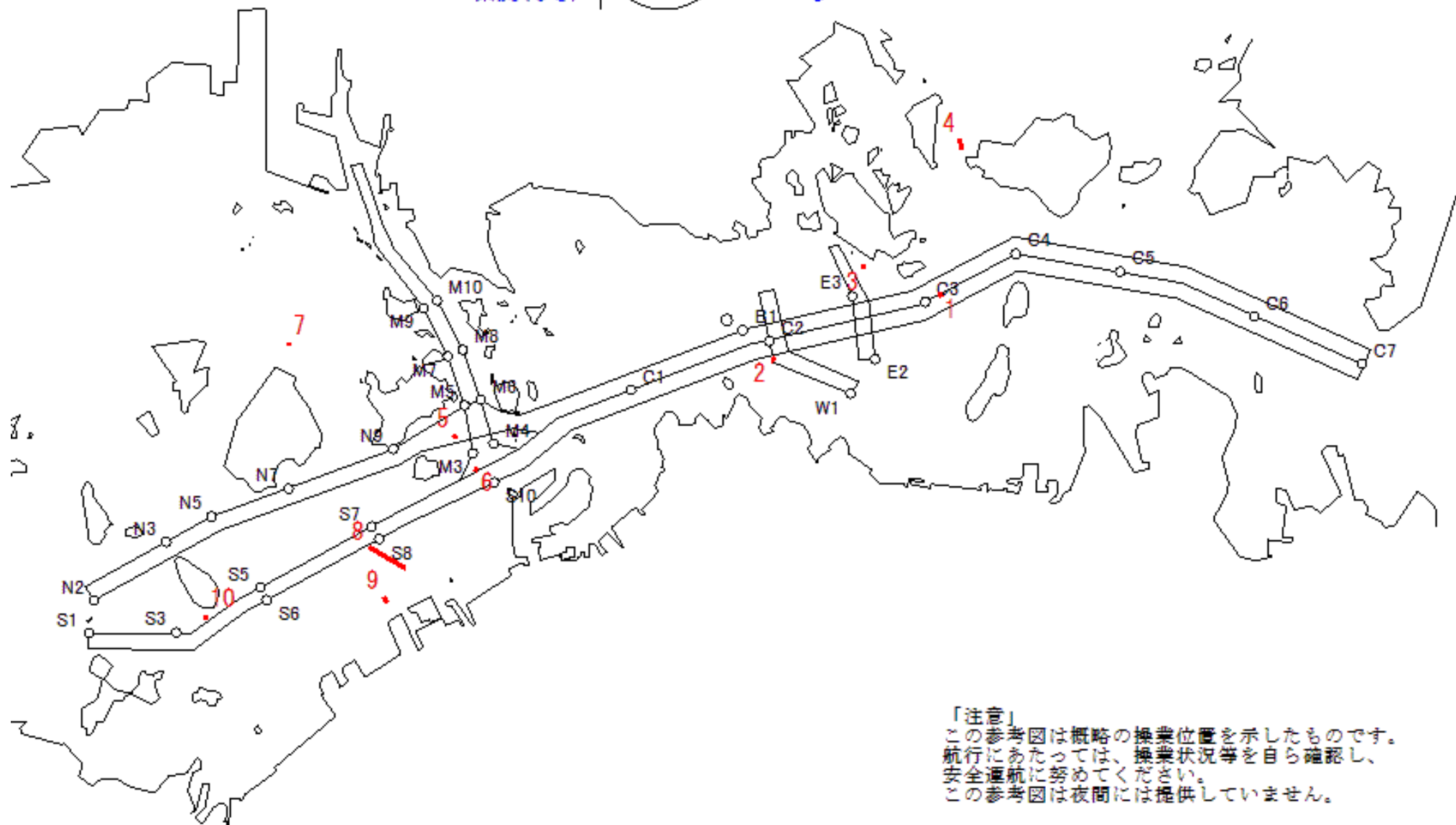
1756



MoonAge  
月齢 2.1



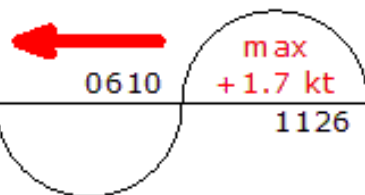
備後瀬戸海上交通センター情報課  
TEL (0877) 49-2222  
<https://www6.kaiho.mlit.go.jp/bisan/>



「注意」  
この参考図は概略の操業位置を示したものです。  
航行にあたっては、操業状況等を自ら確認し、  
安全通航に努めてください。  
この参考図は夜間には提供していません。

Stow-net Fishing operation figure  
 こませ網漁船操業状況参考図  
 令和03年7月12日 0610 ~ 1126

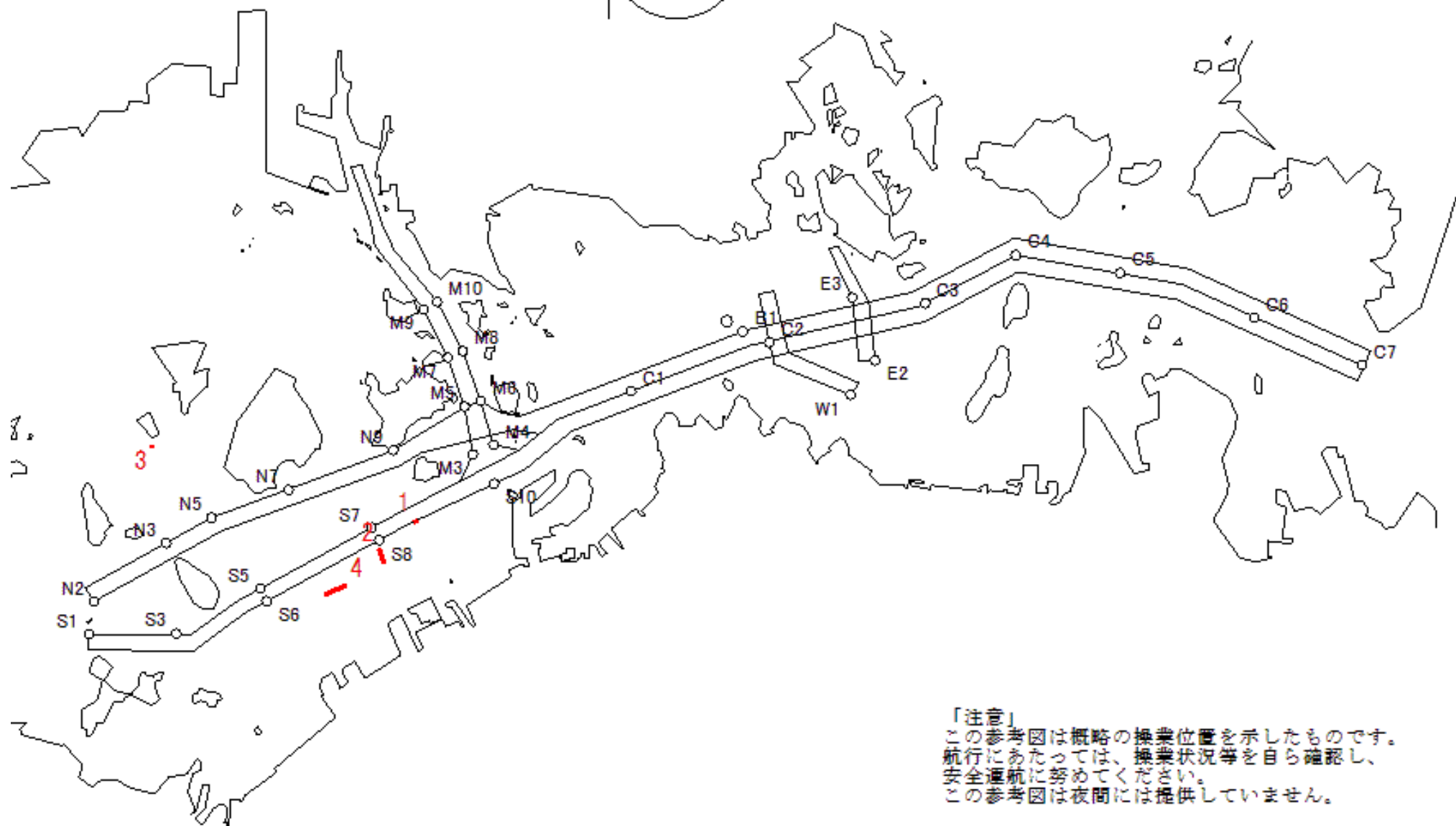
West Curr.  
 西流(みち)



moonAge  
 月齢 2.1



備後瀬戸海上交通センター情報課  
 TEL (0877) 49-2222  
<https://www6.kaiho.mlit.go.jp/bisan/>



「注意」  
 この参考図は概略の操業位置を示したものです。  
 航行にあたっては、操業状況等を自ら確認し、  
 安全通航に努めてください。  
 この参考図は夜間には提供していません。

Stow-net Fishing operation figure  
こませ網漁船操業状況参考図

令和03年7月11日 2356 ~ 0610

East Curr.  
東流(ひき)

2356

max  
-1.9 kt

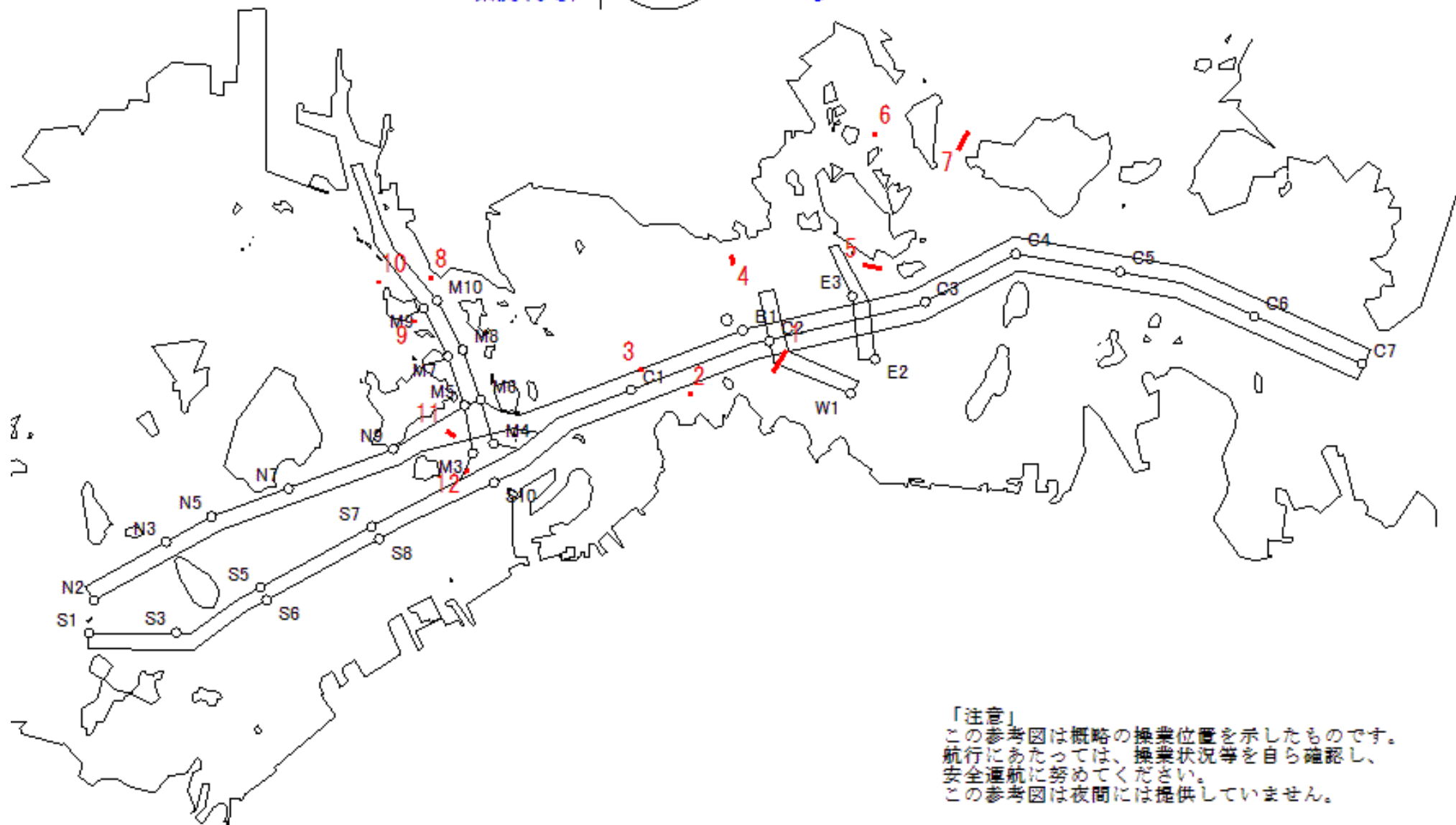
0610



MoonAge  
月齢 1.1



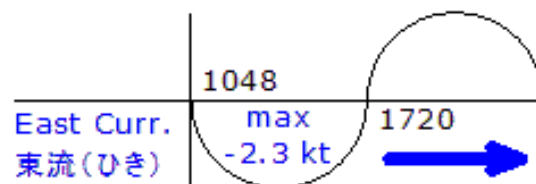
備後瀬戸海上交通センター情報課  
TEL (0877) 49-2222  
<https://www6.kaiho.mlit.go.jp/bisan/>



「注意」  
この参考図は概略の操業位置を示したものです。  
航行にあたっては、操業状況等を自ら確認し、  
安全通航に努めてください。  
この参考図は夜間には提供していません。

Stow-net Fishing operation figure  
こませ網漁船操業状況参考図

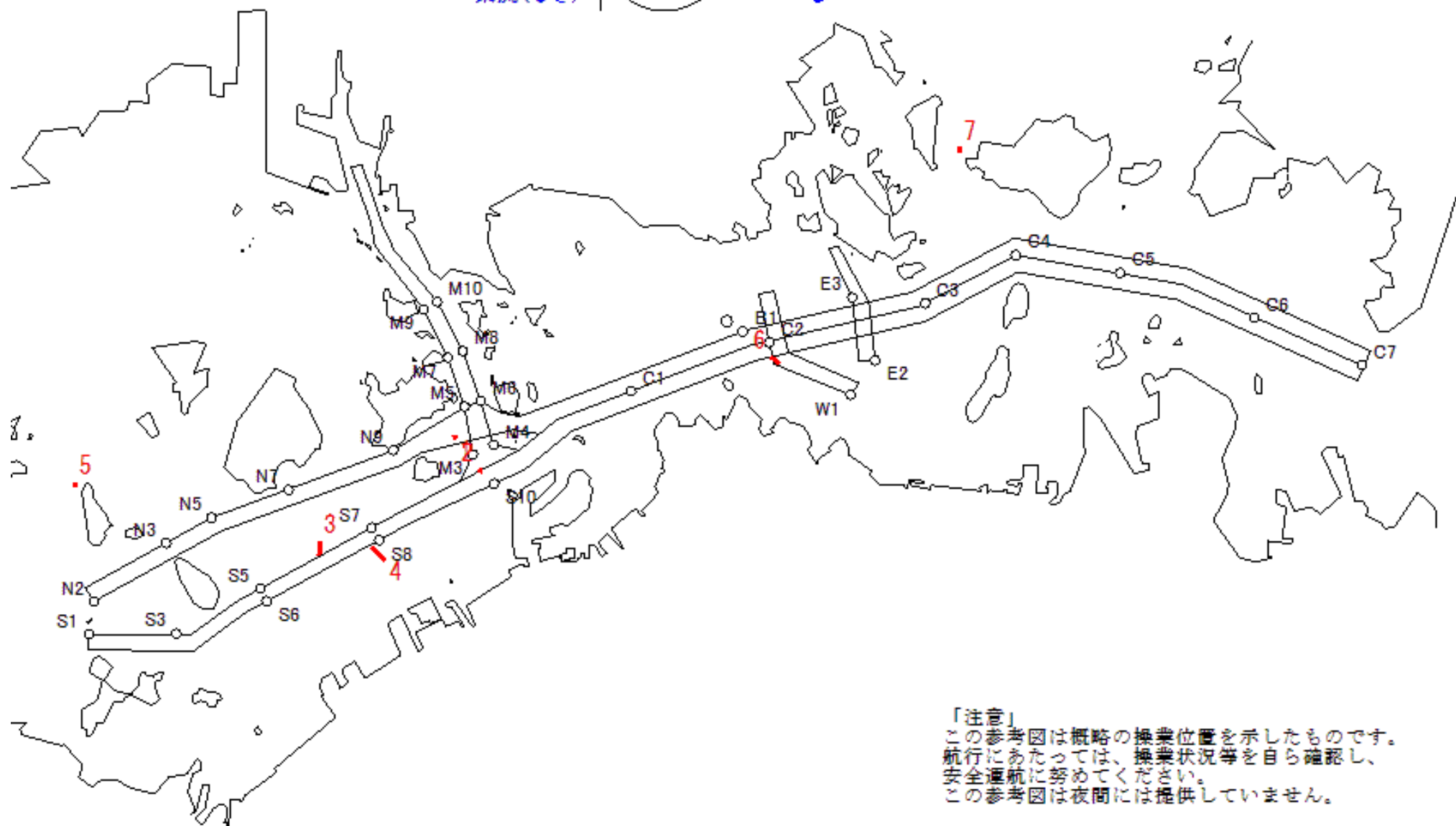
令和03年7月11日 1048 ~ 1720



MoonAge  
月齢 1.1



備後瀬戸海上交通センター情報課  
TEL (0877) 49-2222  
<https://www6.kaiho.mlit.go.jp/bisan/>

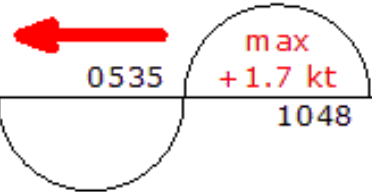


「注意」  
この参考図は概略の操業位置を示したものです。  
航行にあたっては、操業状況等を自ら確認し、  
安全通航に努めてください。  
この参考図は夜間には提供していません。



Stow-net Fishing operation figure  
 こませ網漁船操業状況参考図  
 令和03年7月11日 0535 ~ 1048

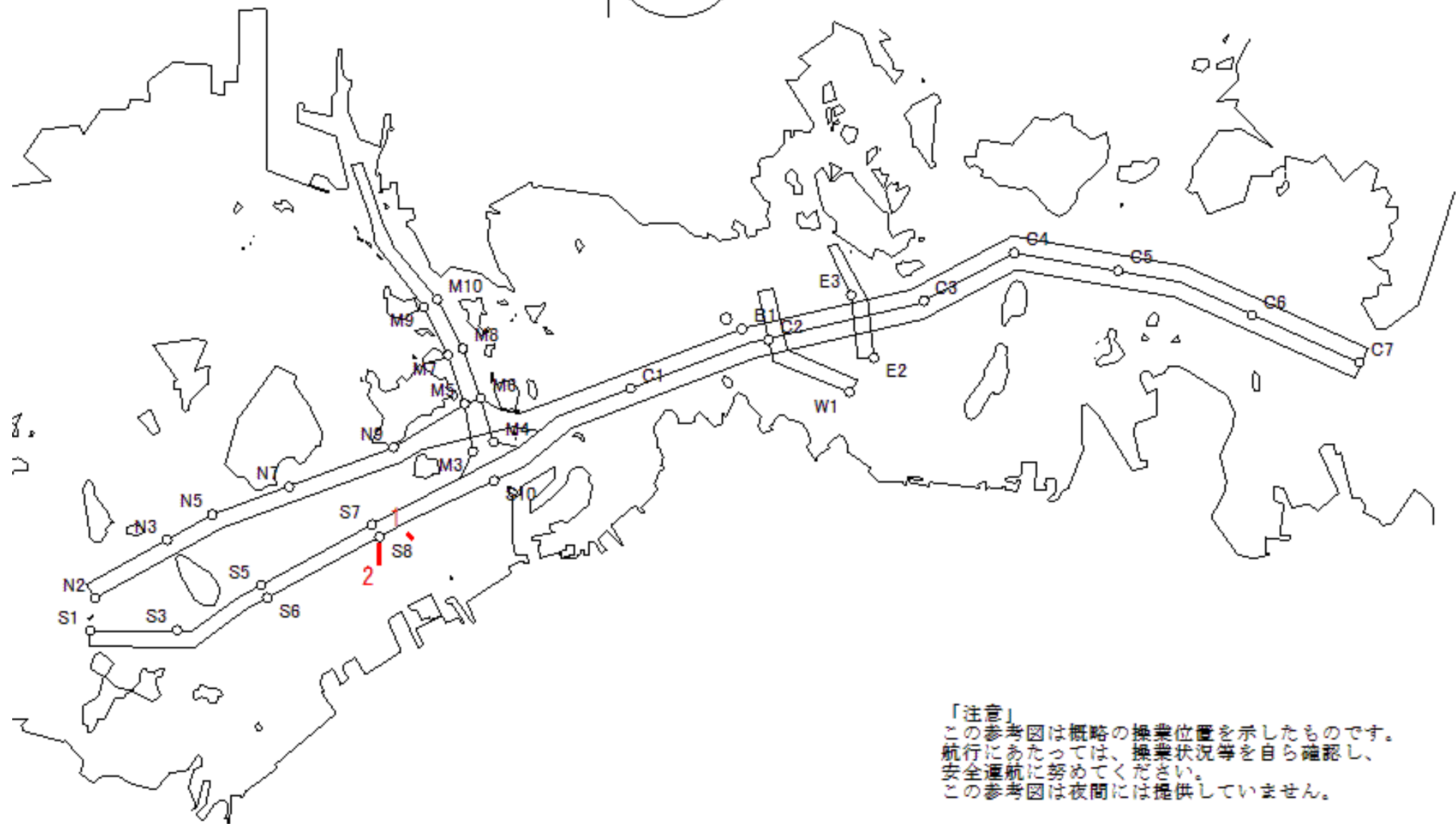
West Curr.  
 西流(みち)



moonAge  
 月齢 1.1



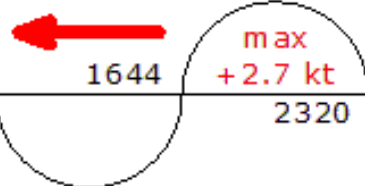
備後瀬戸海上交通センター情報課  
 TEL (0877) 49-2222  
<https://www6.kaiho.mlit.go.jp/bisan/>



「注意」  
 この参考図は概略の操業位置を示したものです。  
 航行にあたっては、操業状況等を自ら確認し、  
 安全通航に努めてください。  
 この参考図は夜間には提供していません。

Stow-net Fishing operation figure  
 こませ網漁船操業状況参考図  
 令和03年7月10日 1644 ~ 2320

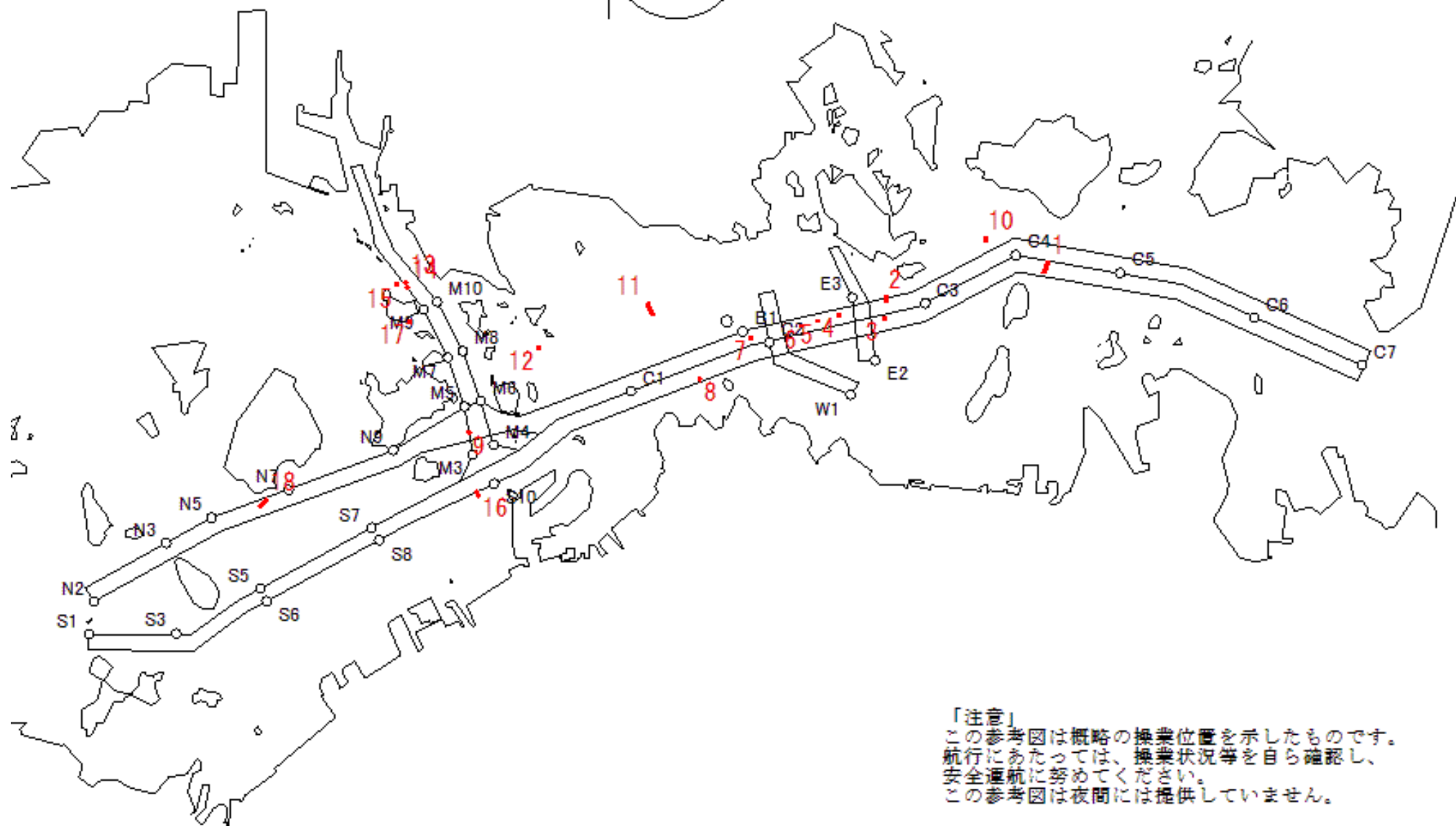
West Curr.  
 西流(みち)



moonAge  
 月齢 0.1



備後瀬戸海上交通センター情報課  
 TEL (0877) 49-2222  
<https://www6.kaiho.mlit.go.jp/bisan/>



「注意」  
 この参考図は概略の操業位置を示したものです。  
 航行にあたっては、操業状況等を自ら確認し、  
 安全通航に努めてください。  
 この参考図は夜間には提供していません。

Stow-net Fishing operation figure  
こませ網漁船操業状況参考図

令和03年7月10日 1009 ~ 1644

East Curr.  
東流(ひき)

1009

max  
-2.3 kt

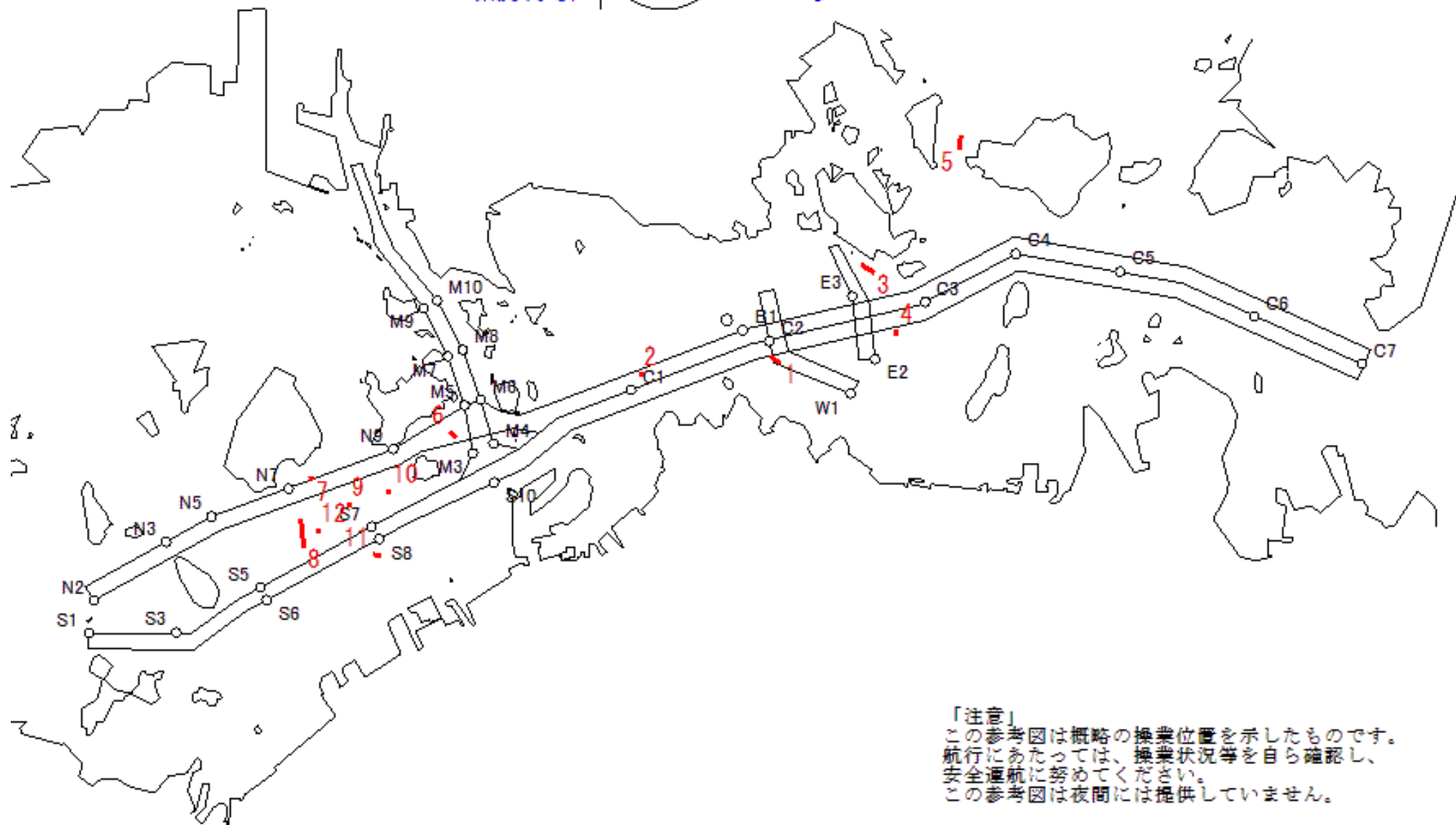
1644



MoonAge  
月齢 0.1



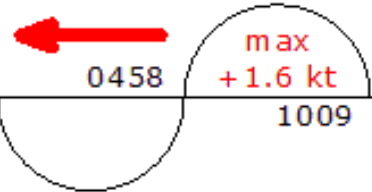
備後瀬戸海上交通センター情報課  
TEL (0877) 49-2222  
<https://www6.kaiho.mlit.go.jp/bisan/>



「注意」  
この参考図は概略の操業位置を示したものです。  
航行にあたっては、操業状況等を自ら確認し、  
安全通航に努めてください。  
この参考図は夜間には提供していません。

Stow-net Fishing operation figure  
 こませ網漁船操業状況参考図  
 令和03年7月10日 0458 ~ 1009

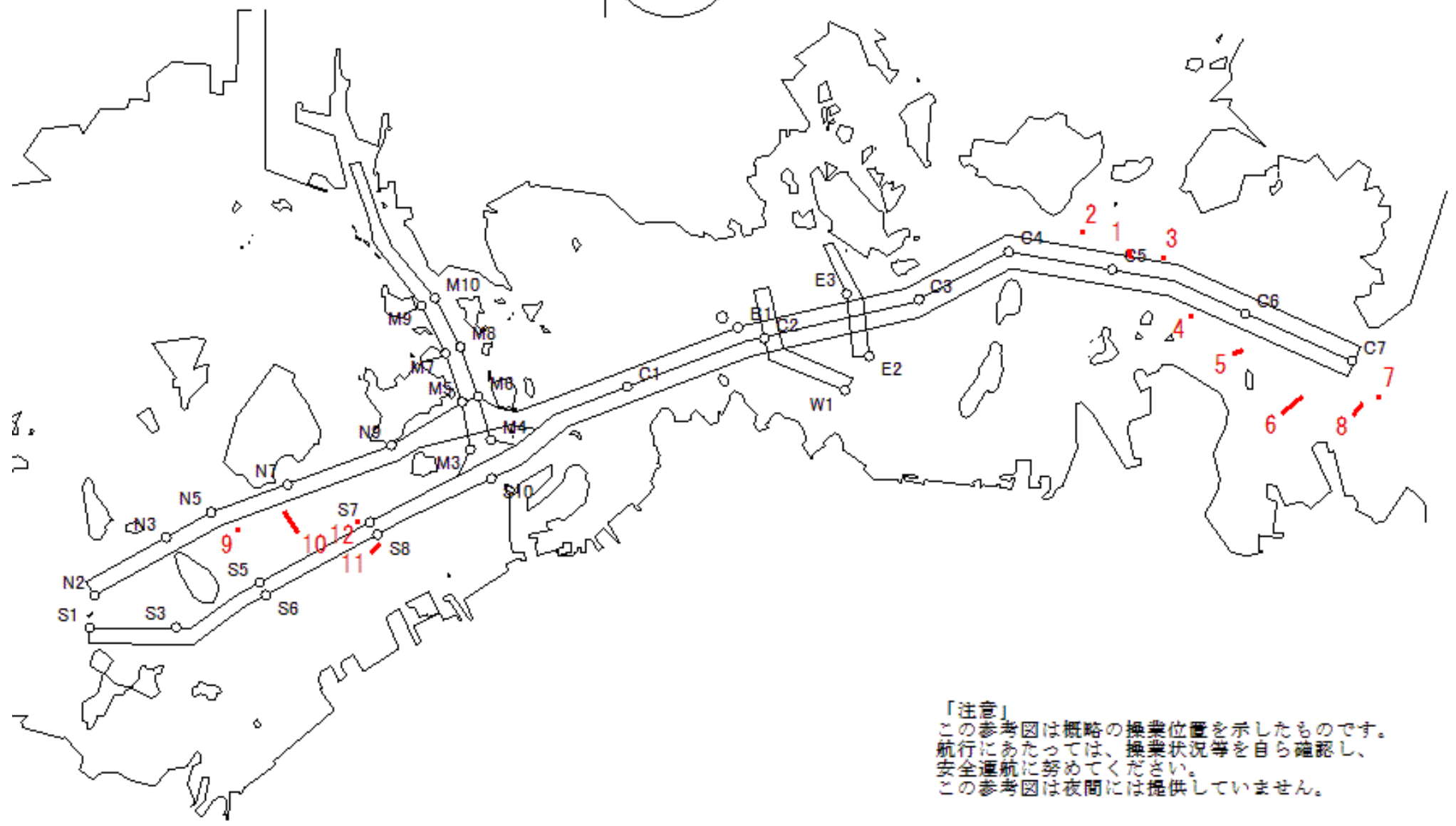
West Curr.  
 西流(みち)



moonAge  
 月齢 0.1



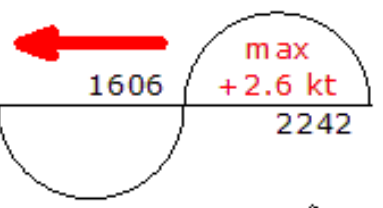
備後瀬戸海上交通センター情報課  
 TEL (0877) 49-2222  
<https://www6.kaiho.mlit.go.jp/bisan/>



「注意」  
 この参考図は概略の操業位置を示したものです。  
 航行にあたっては、操業状況等を自ら確認し、  
 安全通航に努めてください。  
 この参考図は夜間には提供していません。

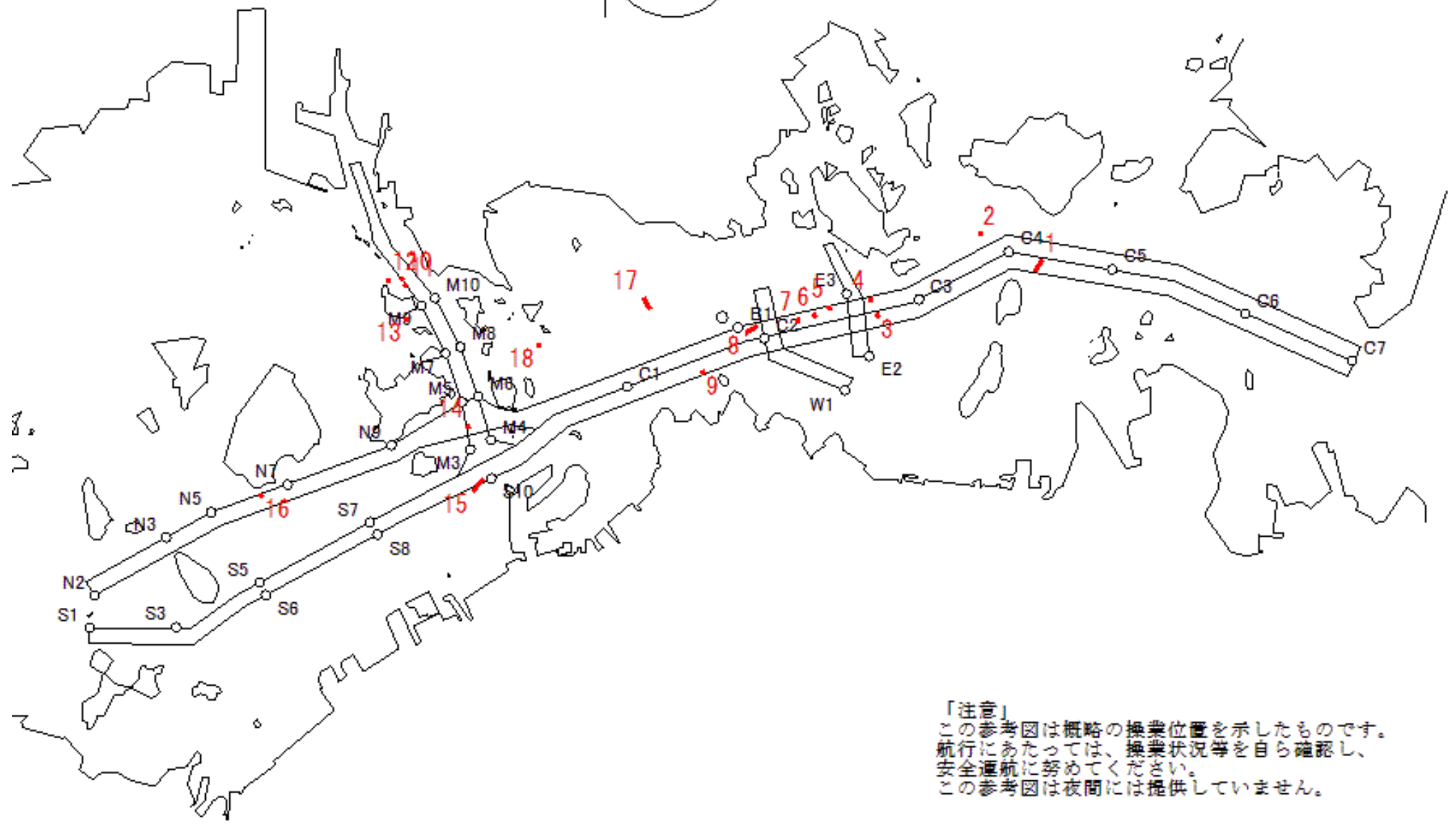
Stow-net Fishing operation figure  
 こませ網漁船操業状況参考図  
 令和03年7月9日 1606 ~ 2242

West Curr.  
 西流(みち)



moonAge  
 月齢 28.7

備後瀬戸海上交通センター情報課  
 TEL (0877) 49-2222  
<https://www6.kaiho.mlit.go.jp/bisan/>



「注意」  
 この参考図は概略の操業位置を示したものです。  
 航行にあたっては、操業状況等を自ら確認し、  
 安全通航に努めてください。  
 この参考図は夜間には提供していません。

Stow-net Fishing operation figure  
こませ網漁船操業状況参考図


令和03年7月9日 0929 ~ 1606

East Curr.  
東流(ひき)

0929

max  
-2.2 kt

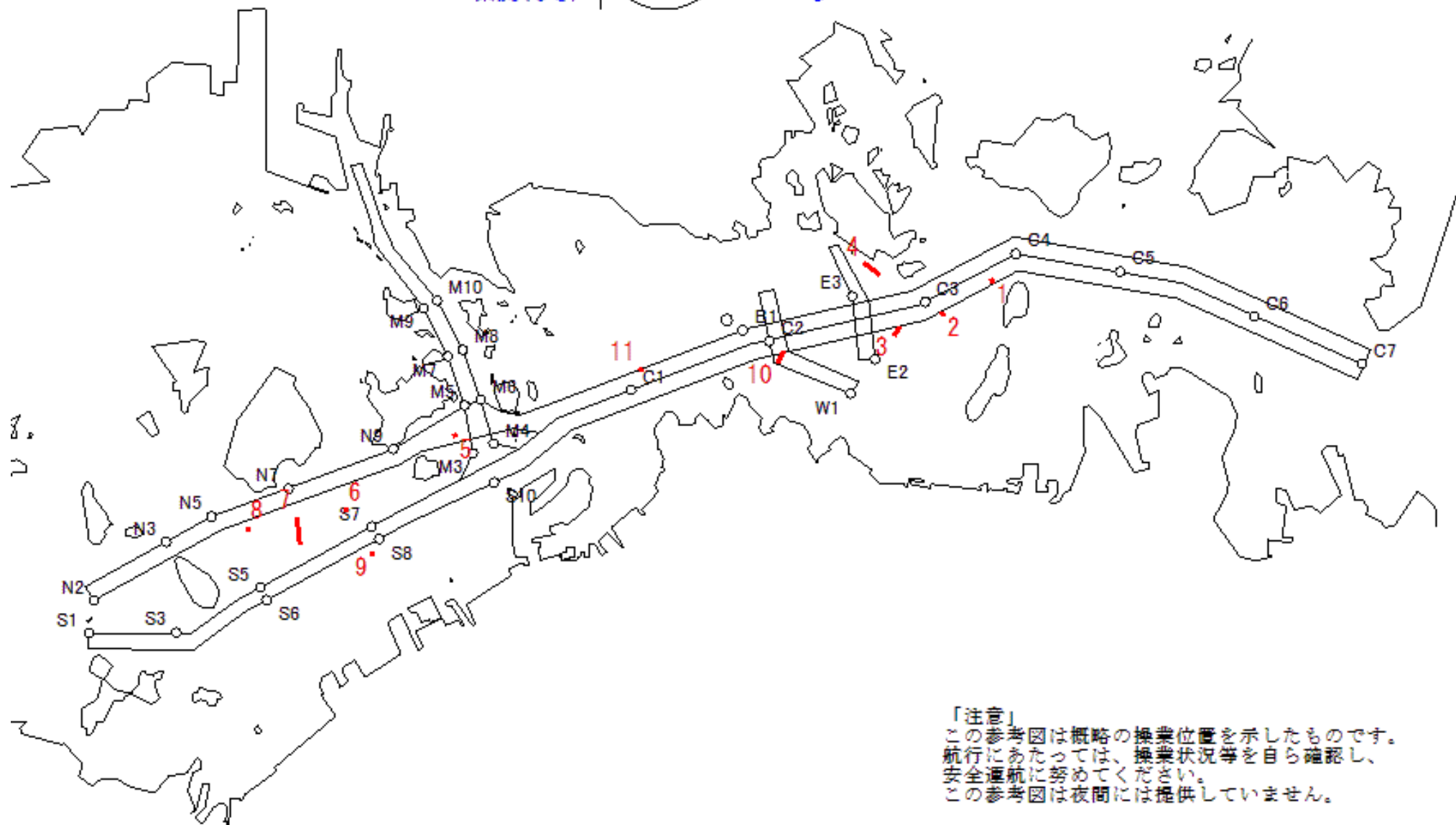
1606



MoonAge  
月齢 28.7



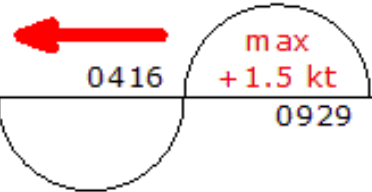
備後瀬戸海上交通センター情報課  
TEL (0877) 49-2222  
<https://www6.kaiho.mlit.go.jp/bisan/>



「注意」  
この参考図は概略の操業位置を示したものです。  
航行にあたっては、操業状況等を自ら確認し、  
安全通航に努めてください。  
この参考図は夜間には提供していません。

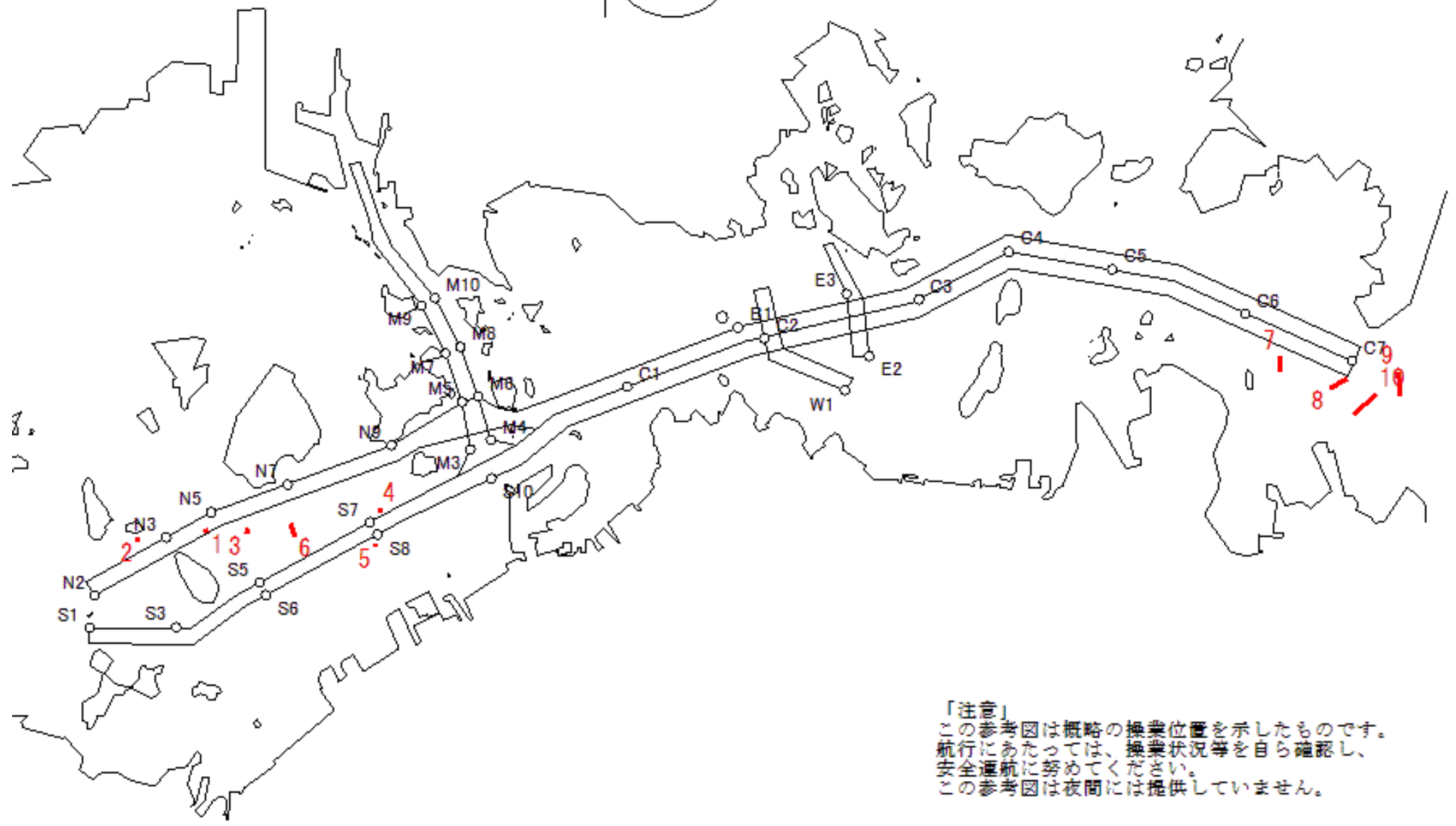
Stow-net Fishing operation figure  
 こませ網漁船操業状況参考図  
 令和03年7月9日 0416 ~ 0929

West Curr.  
 西流(みち)



moonAge  
 月齢 28.7

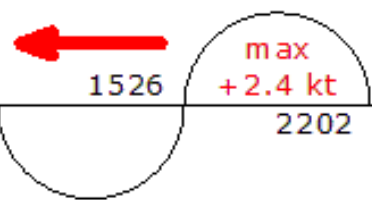
備後瀬戸海上交通センター情報課  
 TEL (0877) 49-2222  
<https://www6.kaiho.mlit.go.jp/bisan/>



「注意」  
 この参考図は概略の操業位置を示したものです。  
 航行にあたっては、操業状況等を自ら確認し、  
 安全通航に努めてください。  
 この参考図は夜間には提供していません。

Stow-net Fishing operation figure  
 こませ網漁船操業状況参考図  
 令和03年7月8日 1526 ~ 2202

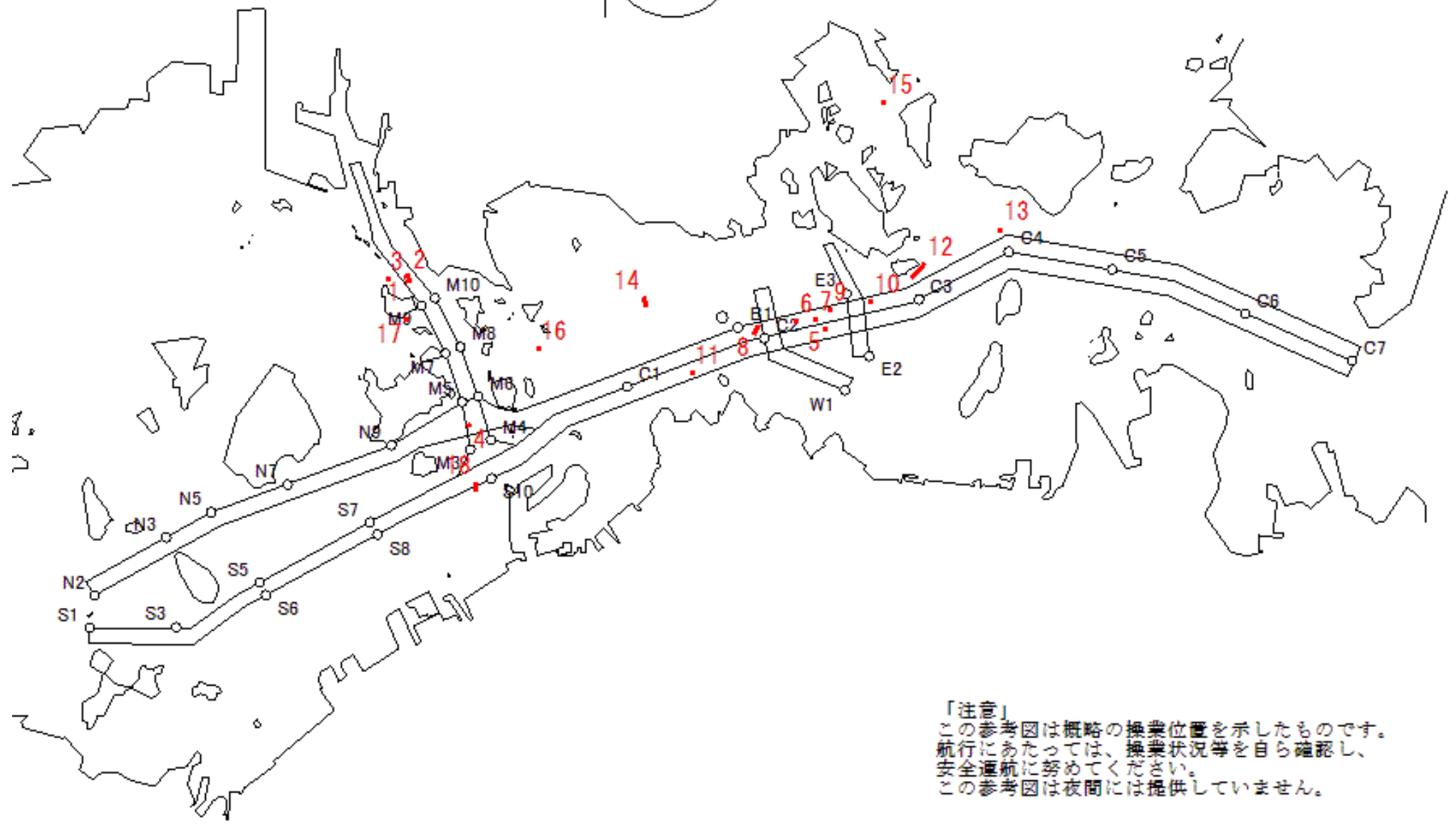
West Curr.  
 西流(みち)



moonAge  
 月齢 27.7



備後瀬戸海上交通センター情報課  
 TEL (0877) 49-2222  
<https://www6.kaiho.mlit.go.jp/bisan/>



「注意」  
 この参考図は概略の操業位置を示したものです。  
 航行にあたっては、操業状況等を自ら確認し、  
 安全通航に努めてください。  
 この参考図は夜間には提供していません。



Stow-net Fishing operation figure  
こませ網漁船操業状況参考図


令和03年7月8日 0846 ~ 1526

East Curr.  
東流(ひき)

0846

max  
-2.0 kt

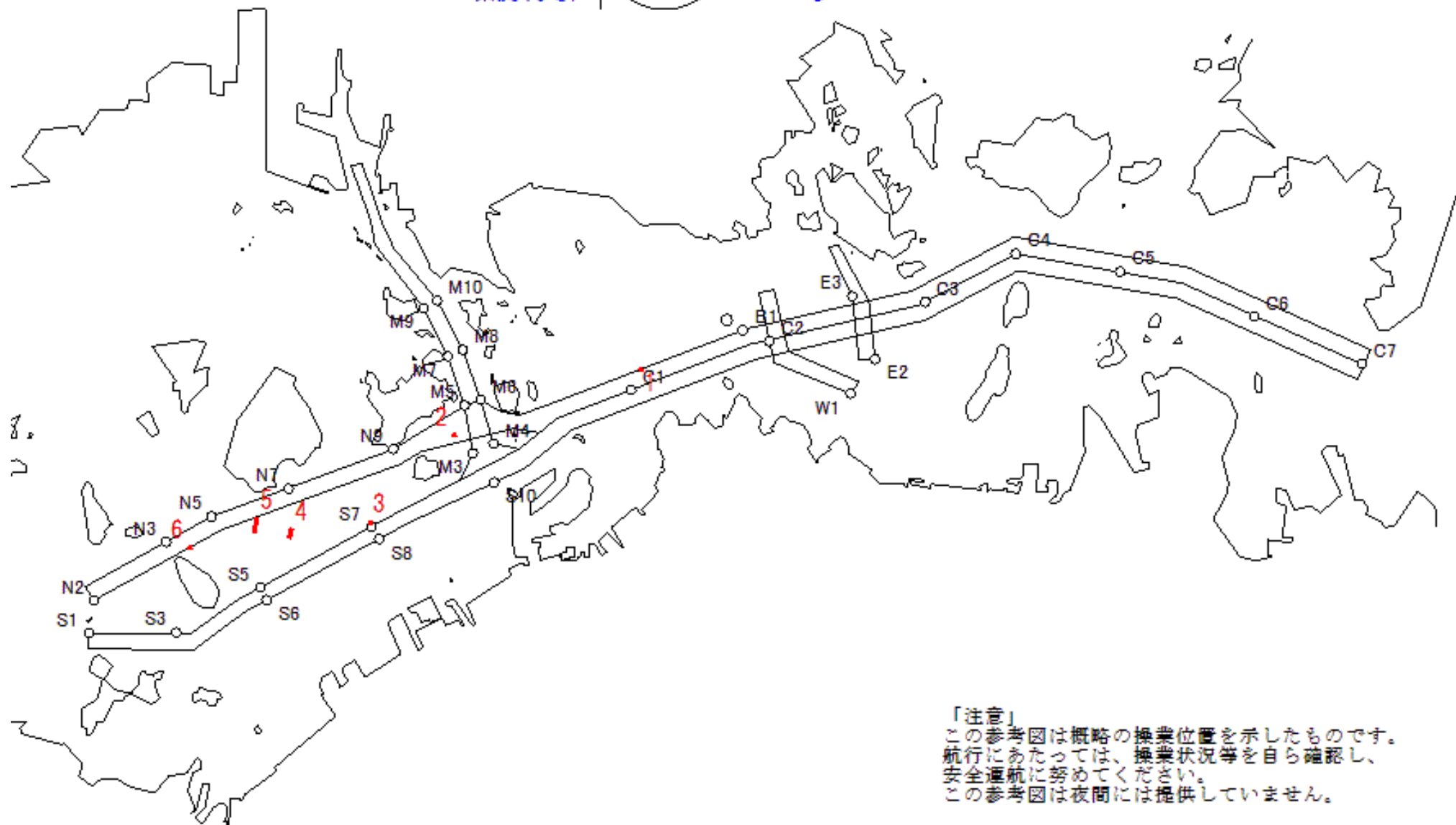
1526



MoonAge  
月齢 27.7



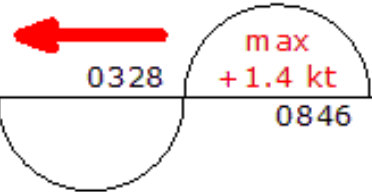
備後瀬戸海上交通センター情報課  
TEL (0877) 49-2222  
<https://www6.kaiho.mlit.go.jp/bisan/>



「注意」  
この参考図は概略の操業位置を示したものです。  
航行にあたっては、操業状況等を自ら確認し、  
安全通航に努めてください。  
この参考図は夜間には提供していません。

Stow-net Fishing operation figure  
 こませ網漁船操業状況参考図  
 令和03年7月8日 0328 ~ 0846

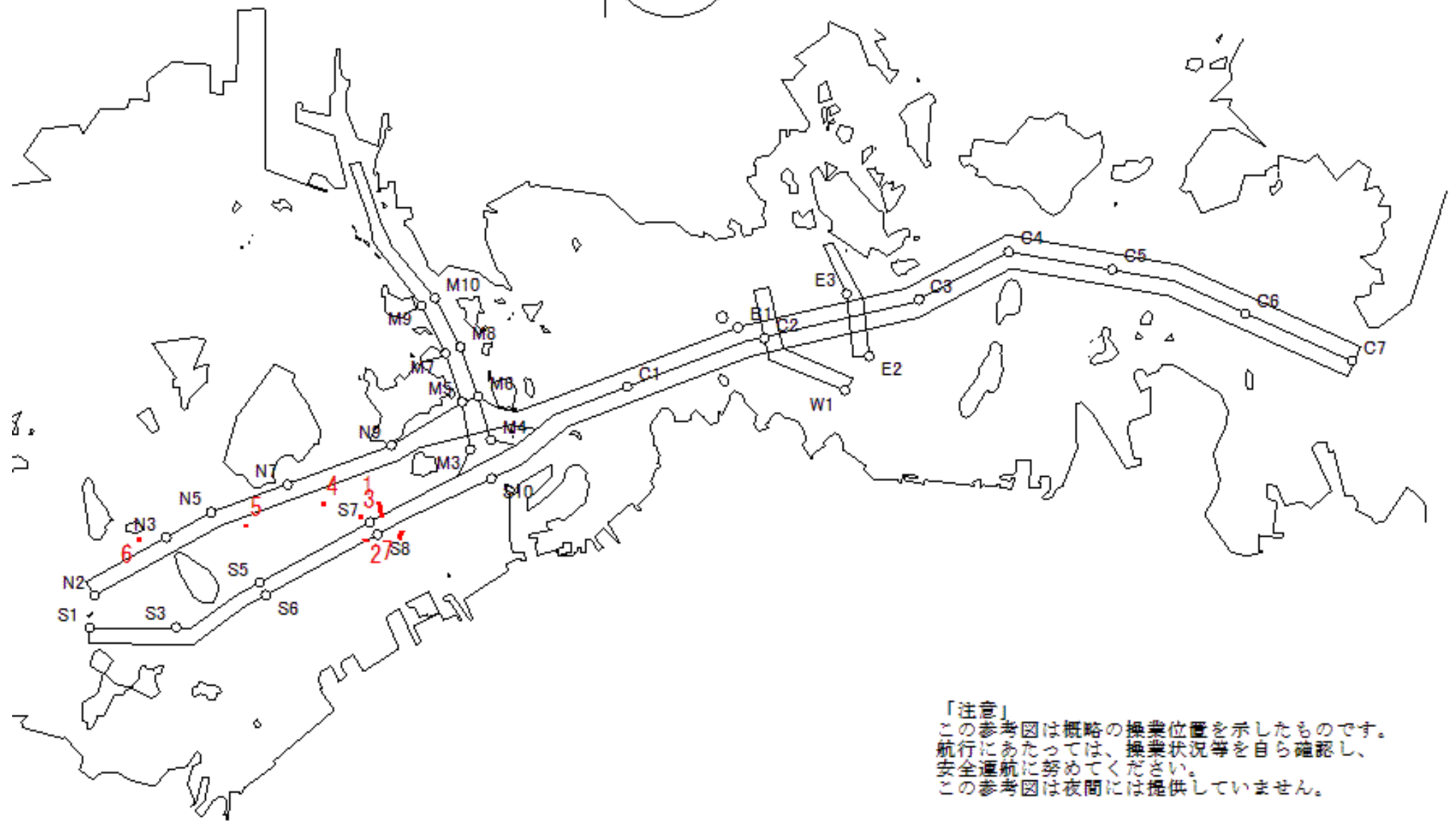
West Curr.  
 西流(みち)



moonAge  
 月齢 27.7



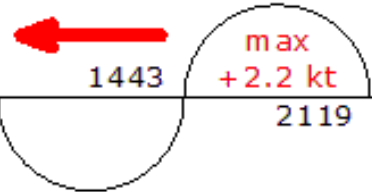
備後瀬戸海上交通センター情報課  
 TEL (0877) 49-2222  
<https://www6.kaiho.mlit.go.jp/bisan/>



「注意」  
 この参考図は概略の操業位置を示したものです。  
 航行にあたっては、操業状況等を自ら確認し、  
 安全通航に努めてください。  
 この参考図は夜間には提供していません。

Stow-net Fishing operation figure  
 こませ網漁船操業状況参考図  
 令和03年7月7日 1443 ~ 2119

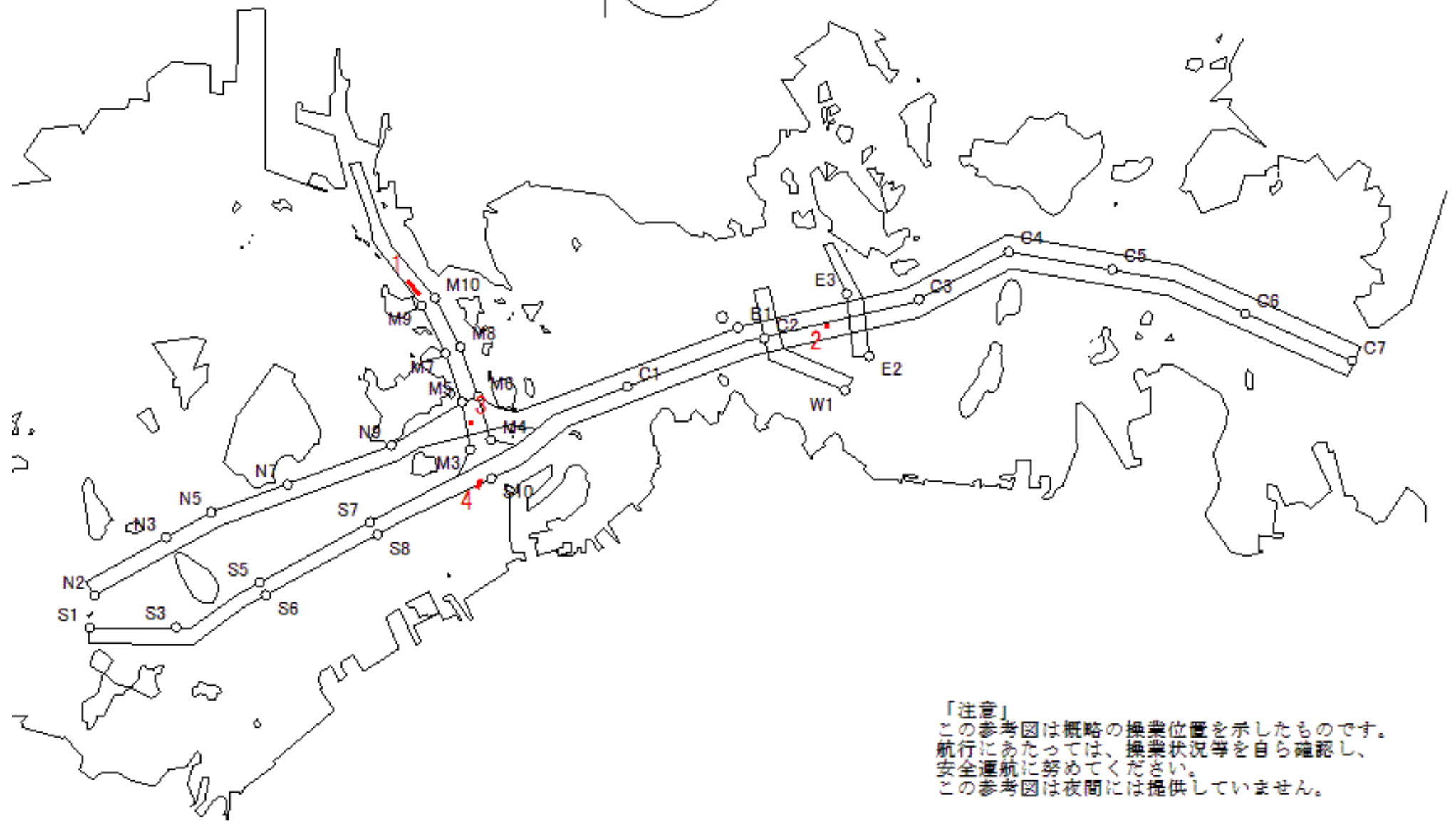
West Curr.  
 西流(みち)



moonAge  
 月齢 26.7



備後瀬戸海上交通センター情報課  
 TEL (0877) 49-2222  
<https://www6.kaiho.mlit.go.jp/bisan/>



「注意」  
 この参考図は概略の操業位置を示したものです。  
 航行にあたっては、操業状況等を自ら確認し、  
 安全通航に努めてください。  
 この参考図は夜間には提供していません。

Stow-net Fishing operation figure  
こませ網漁船操業状況参考図

令和03年7月7日 0759 ~ 1443

East Curr.  
東流(ひき)

0759

max  
-1.9 kt

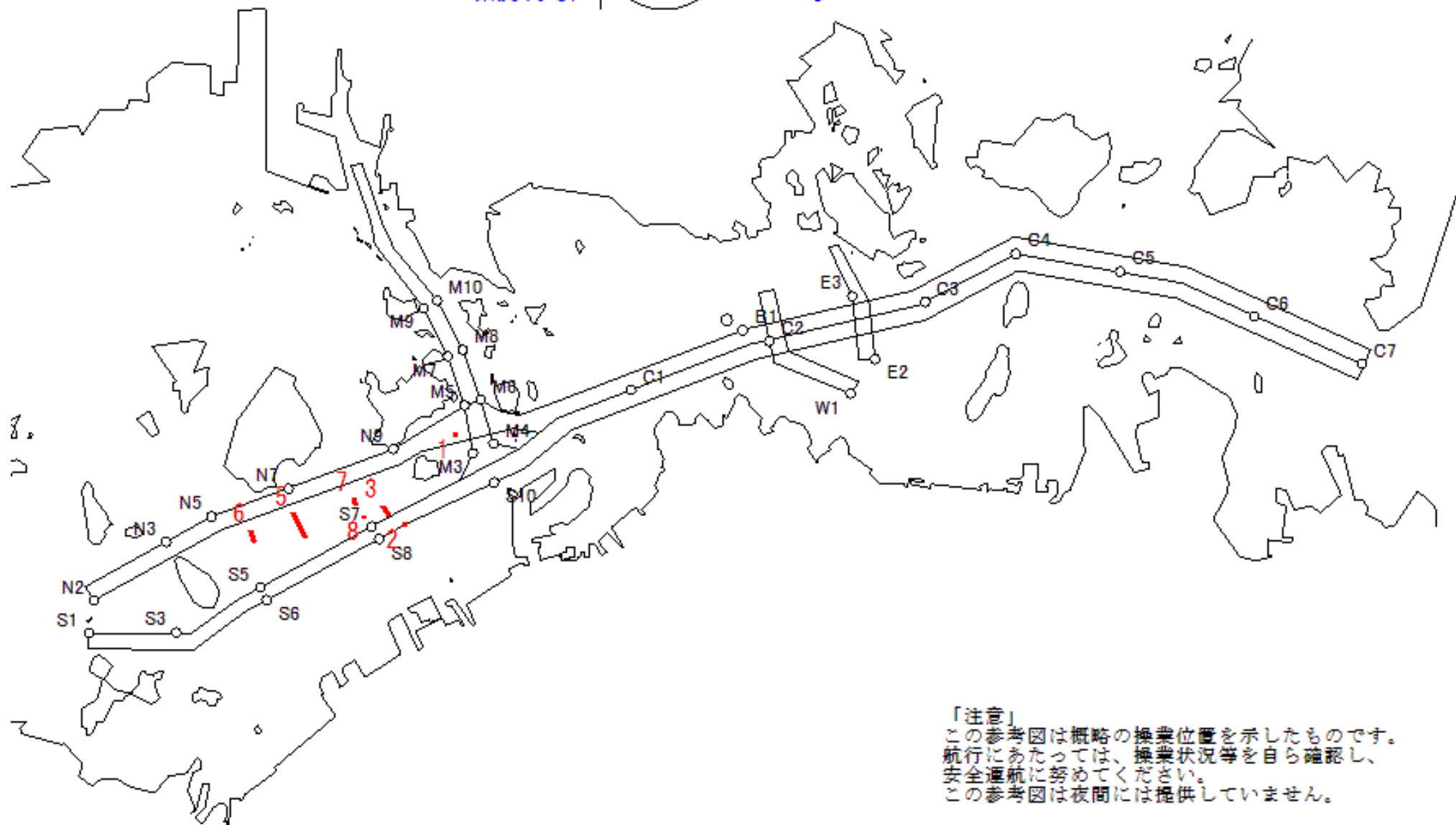
1443



MoonAge  
月齢 26.7



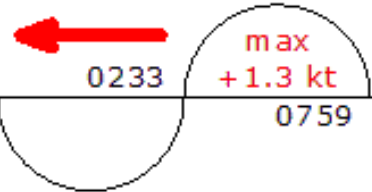
備後瀬戸海上交通センター情報課  
TEL (0877) 49-2222  
<https://www6.kaiho.mlit.go.jp/bisan/>



「注意」  
この参考図は概略の操業位置を示したものです。  
航行にあたっては、操業状況等を自ら確認し、  
安全通航に努めてください。  
この参考図は夜間には提供していません。

Stow-net Fishing operation figure  
 こませ網漁船操業状況参考図  
 令和03年7月7日 0233 ~ 0759

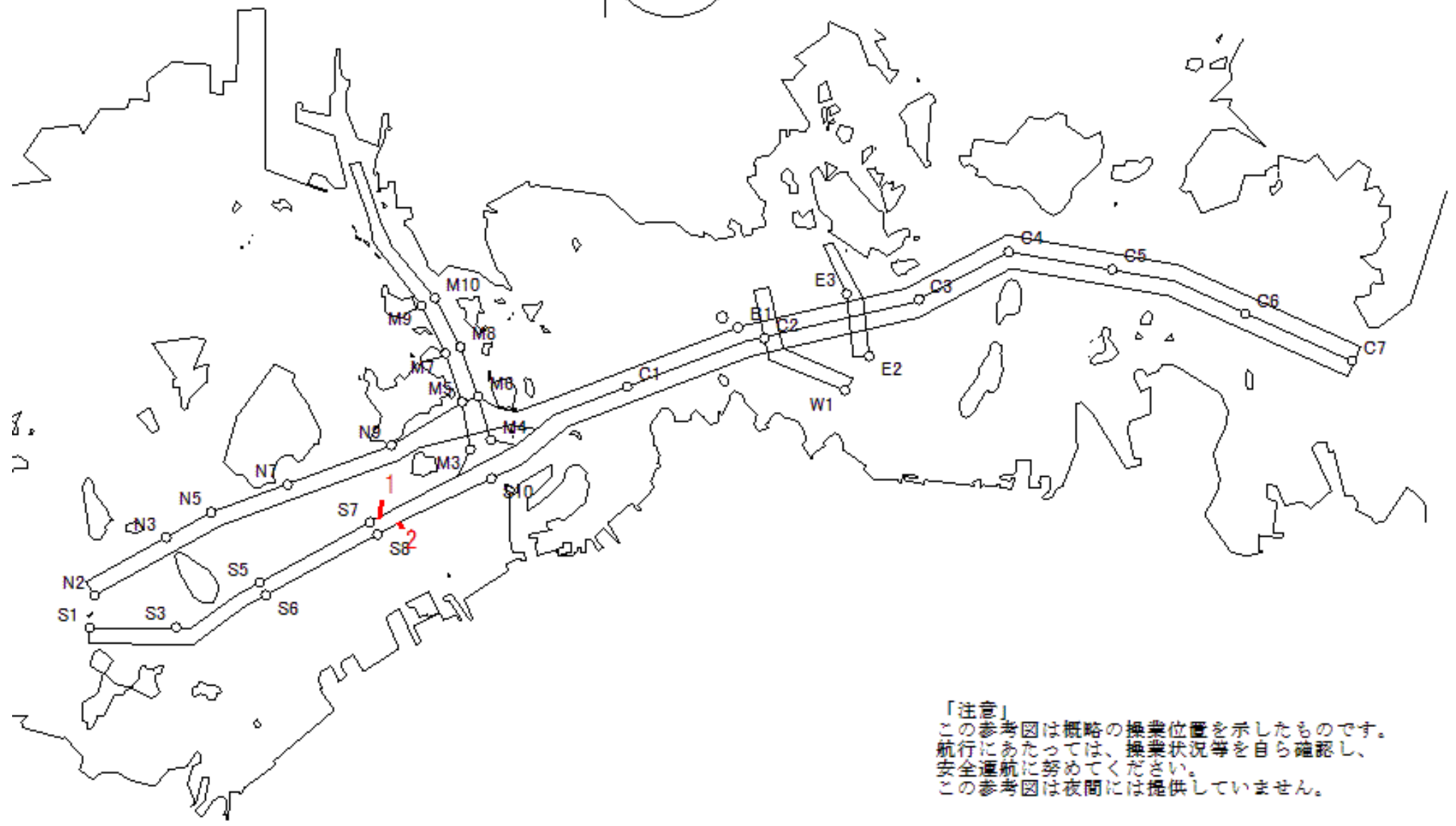
West Curr.  
 西流(みち)



moonAge  
 月齢 26.7



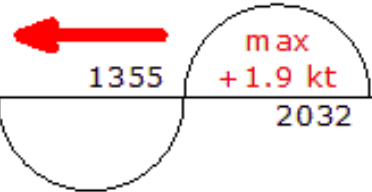
備後瀬戸海上交通センター情報課  
 TEL (0877) 49-2222  
<https://www6.kaiho.mlit.go.jp/bisan/>



「注意」  
 この参考図は概略の操業位置を示したものです。  
 航行にあたっては、操業状況等を自ら確認し、  
 安全通航に努めてください。  
 この参考図は夜間には提供していません。

Stow-net Fishing operation figure  
 こませ網漁船操業状況参考図  
 令和03年7月6日 1355 ~ 2032

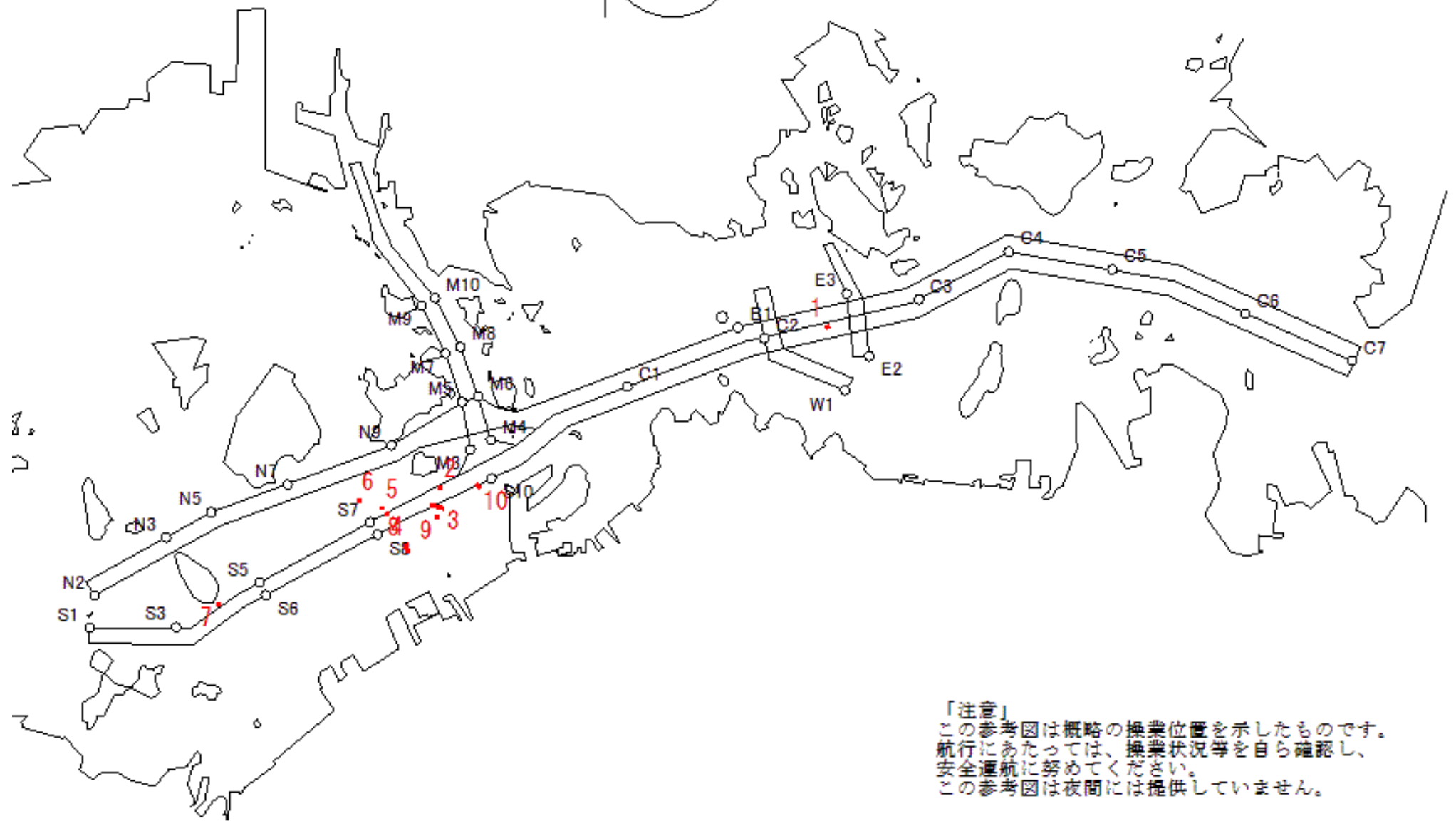
West Curr.  
 西流(みち)



moonAge  
 月齢 25.7



備後瀬戸海上交通センター情報課  
 TEL (0877) 49-2222  
<https://www6.kaiho.mlit.go.jp/bisan/>



「注意」  
 この参考図は概略の操業位置を示したものです。  
 航行にあたっては、操業状況等を自ら確認し、  
 安全通航に努めてください。  
 この参考図は夜間には提供していません。

Stow-net Fishing operation figure  
こませ網漁船操業状況参考図

令和03年7月6日 0709 ~ 1355

East Curr.  
東流(ひき)

0709

max  
-1.7 kt

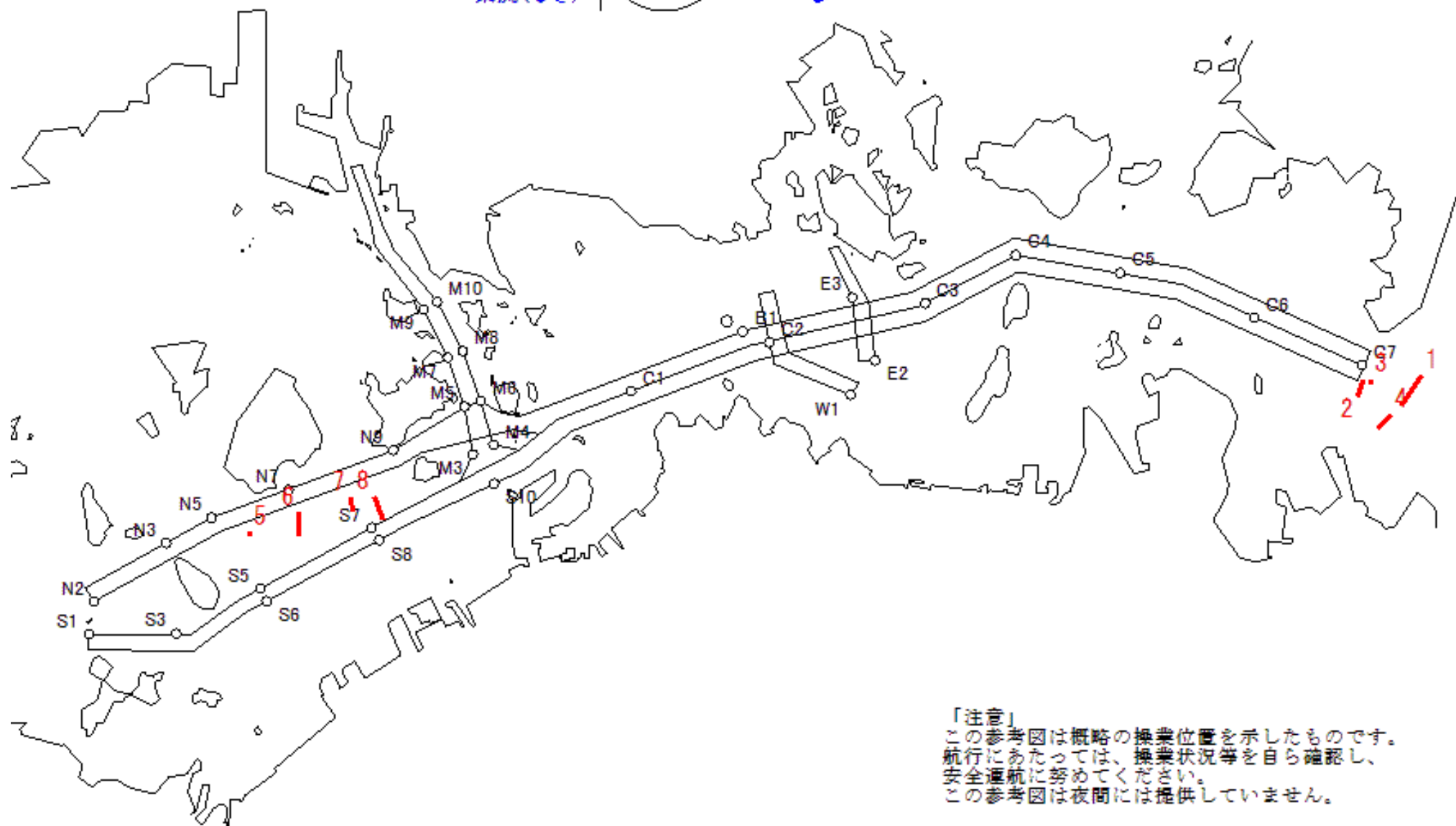
1355



MoonAge  
月齢 25.7



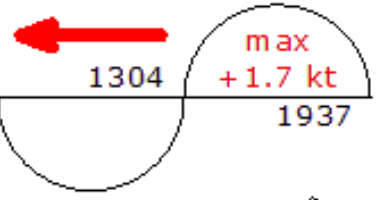
備後瀬戸海上交通センター情報課  
TEL (0877) 49-2222  
<https://www6.kaiho.mlit.go.jp/bisan/>



「注意」  
この参考図は概略の操業位置を示したものです。  
航行にあたっては、操業状況等を自ら確認し、  
安全通航に努めてください。  
この参考図は夜間には提供していません。

Stow-net Fishing operation figure  
 こませ網漁船操業状況参考図  
 令和03年7月5日 1304 ~ 1937

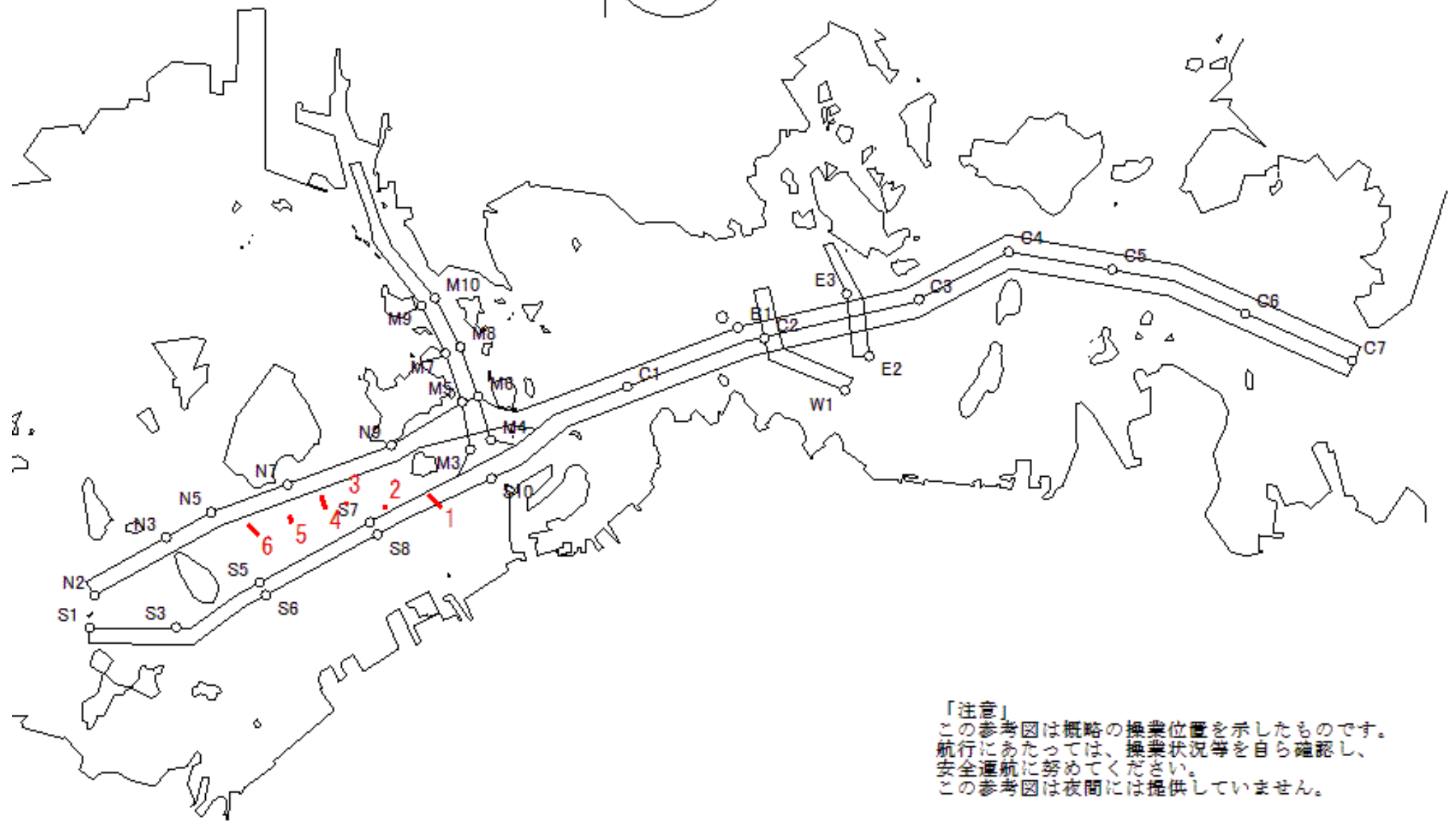
West Curr.  
 西流(みち)



moonAge  
 月齢 24.7



備後瀬戸海上交通センター情報課  
 TEL (0877) 49-2222  
<https://www6.kaiho.mlit.go.jp/bisan/>



「注意」  
 この参考図は概略の操業位置を示したものです。  
 航行にあたっては、操業状況等を自ら確認し、  
 安全通航に努めてください。  
 この参考図は夜間には提供していません。



Stow-net Fishing operation figure  
こませ網漁船操業状況参考図

令和03年7月5日 0615 ~ 1304

East Curr.  
東流(ひき)

0615

max  
-1.6 kt

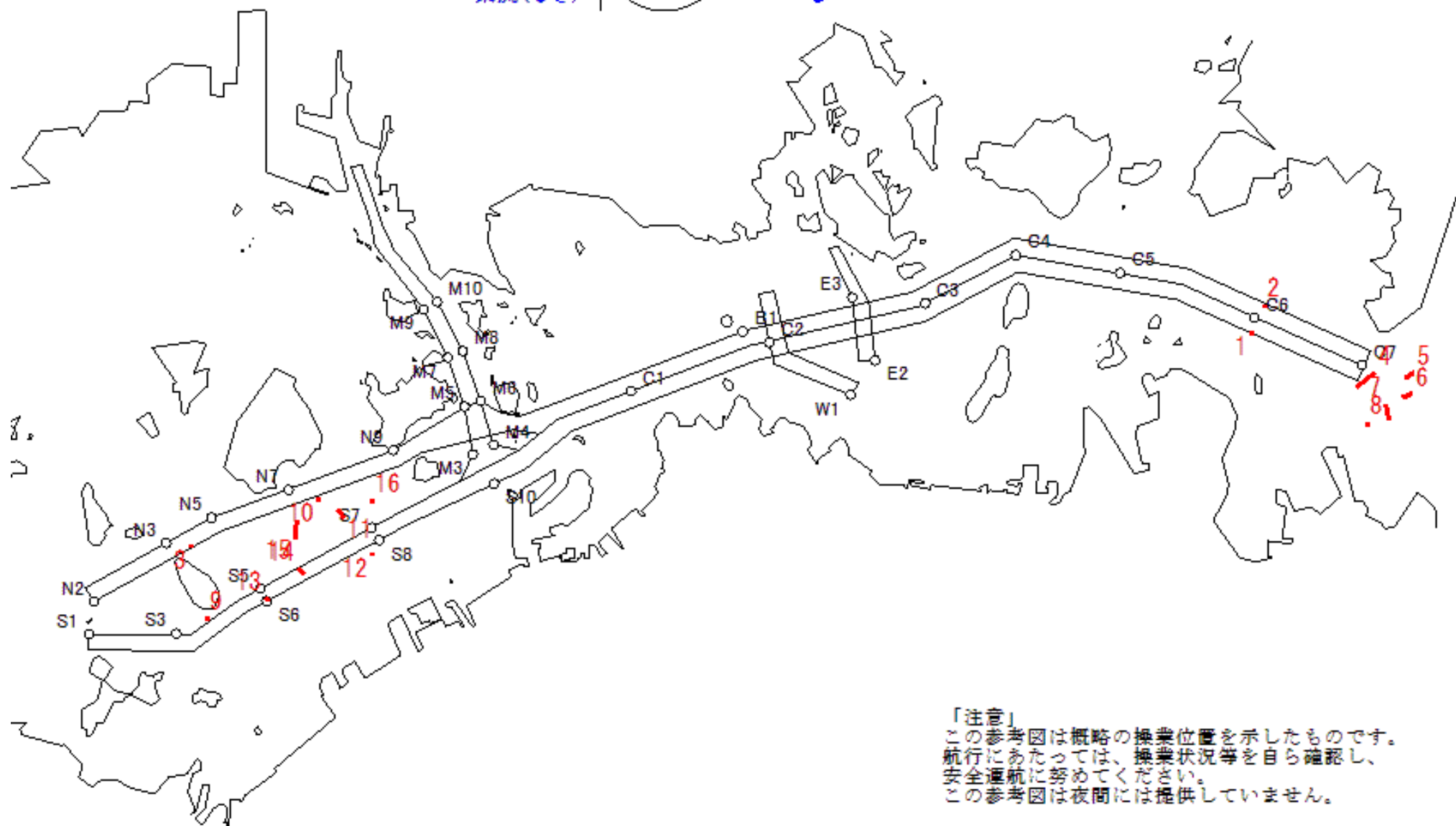
1304



MoonAge  
月齢 24.7



備後瀬戸海上交通センター情報課  
TEL (0877) 49-2222  
<https://www6.kaiho.mlit.go.jp/bisan/>



「注意」  
この参考図は概略の操業位置を示したものです。  
航行にあたっては、操業状況等を自ら確認し、  
安全通航に努めてください。  
この参考図は夜間には提供していません。

Stow-net Fishing operation figure  
 こませ網漁船操業状況参考図  
 令和03年7月1日 0931 ~ 1505

West Curr.  
 西流(みち)



0931

max

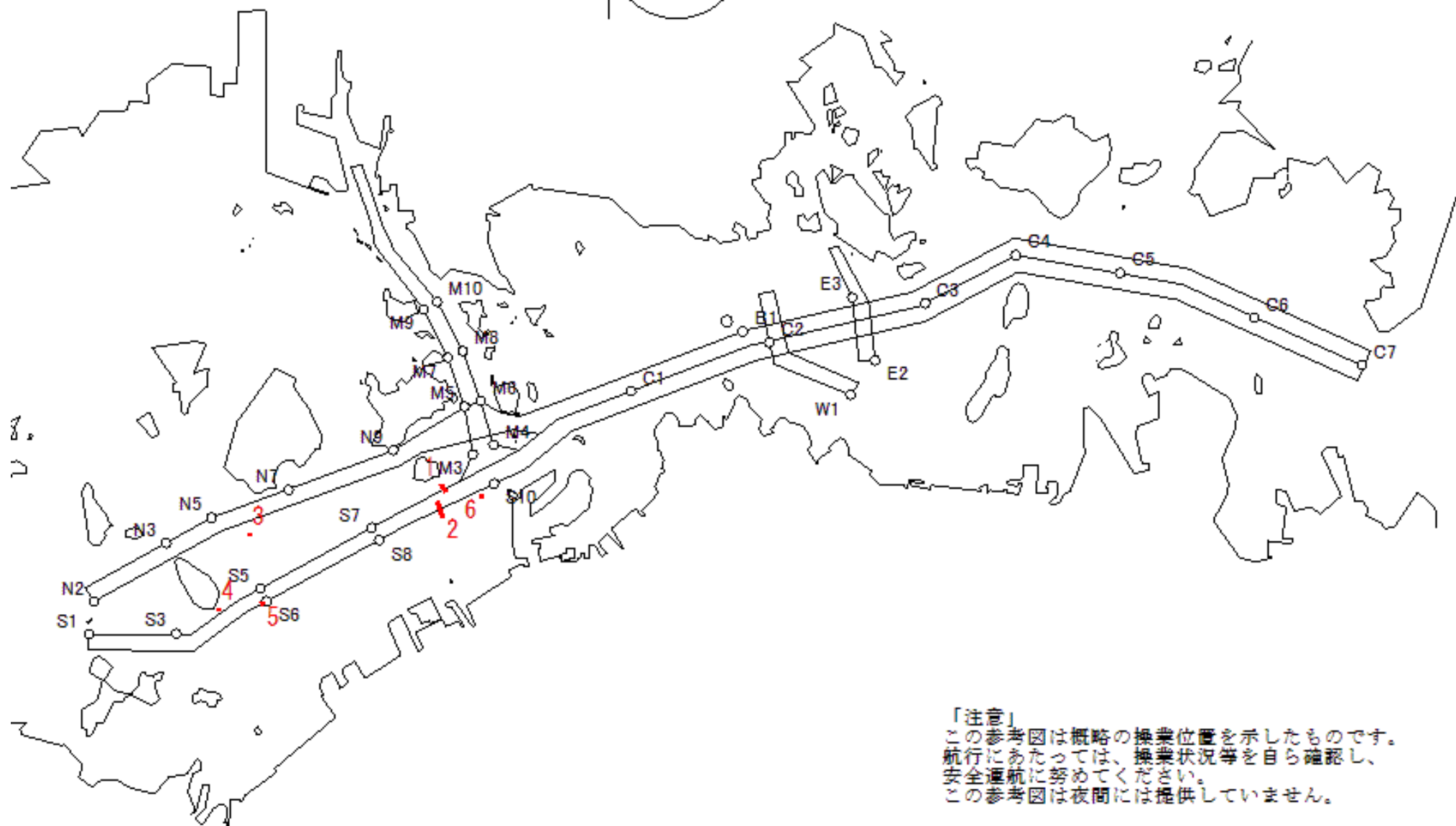
+1.5 kt

1505

moonAge  
 月齢 20.7



備後瀬戸海上交通センター情報課  
 TEL (0877) 49-2222  
<https://www6.kaiho.mlit.go.jp/bisan/>



「注意」  
 この参考図は概略の操業位置を示したものです。  
 航行にあたっては、操業状況等を自ら確認し、  
 安全通航に努めてください。  
 この参考図は夜間には提供していません。

Stow-net Fishing operation figure  
こませ網漁船操業状況参考図

令和03年7月1日 0302 ~ 0931

East Curr.  
東流(ひき)

0302

max  
-1.5 kt

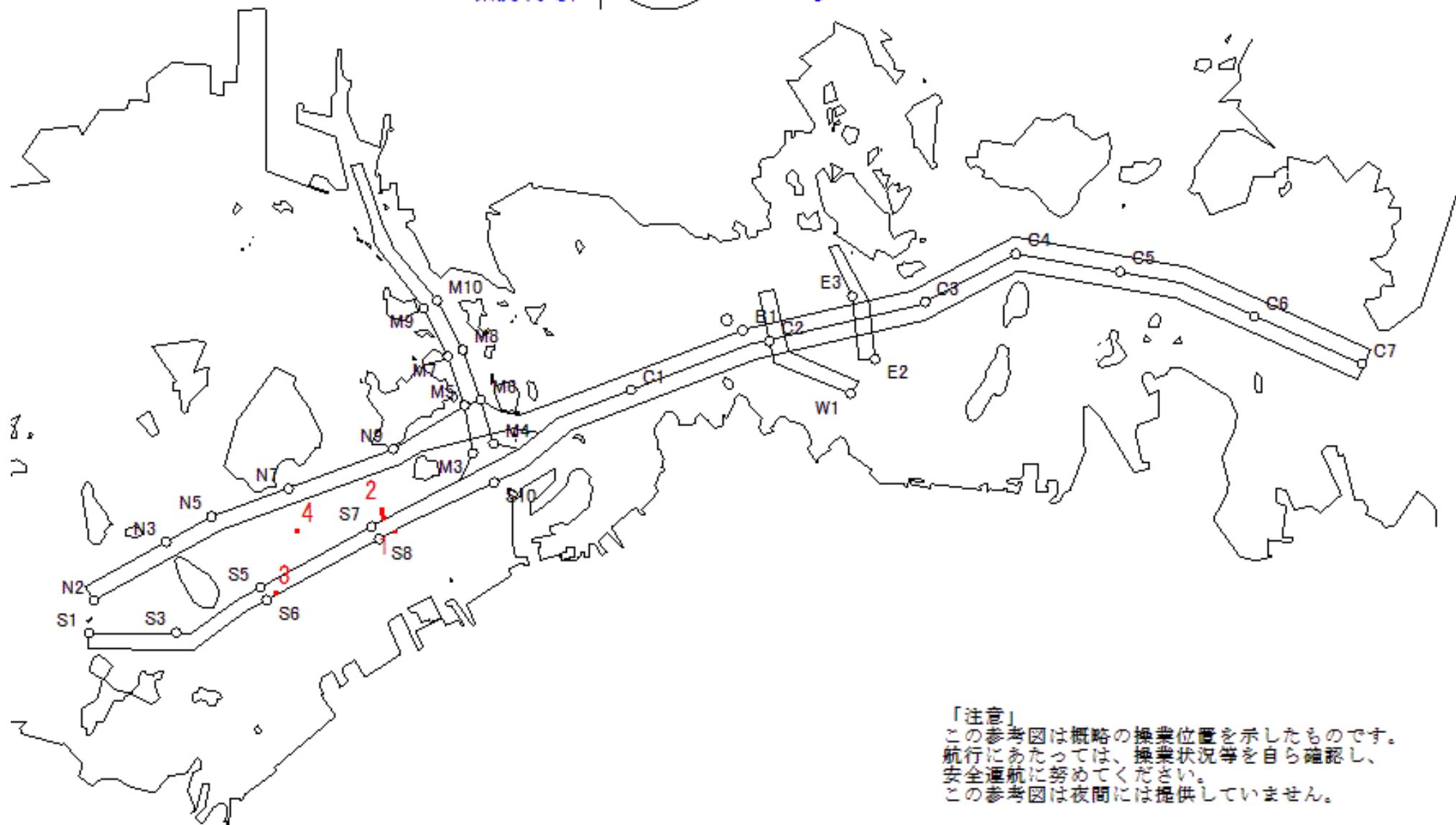
0931



MoonAge  
月齢 20.7



備後瀬戸海上交通センター情報課  
TEL (0877) 49-2222  
<https://www6.kaiho.mlit.go.jp/bisan/>



「注意」  
この参考図は概略の操業位置を示したものです。  
航行にあたっては、操業状況等を自ら確認し、  
安全通航に努めてください。  
この参考図は夜間には提供していません。