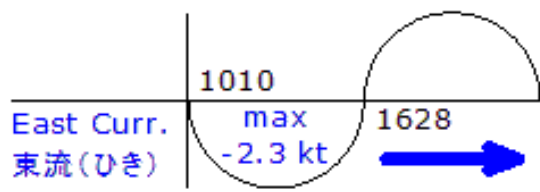
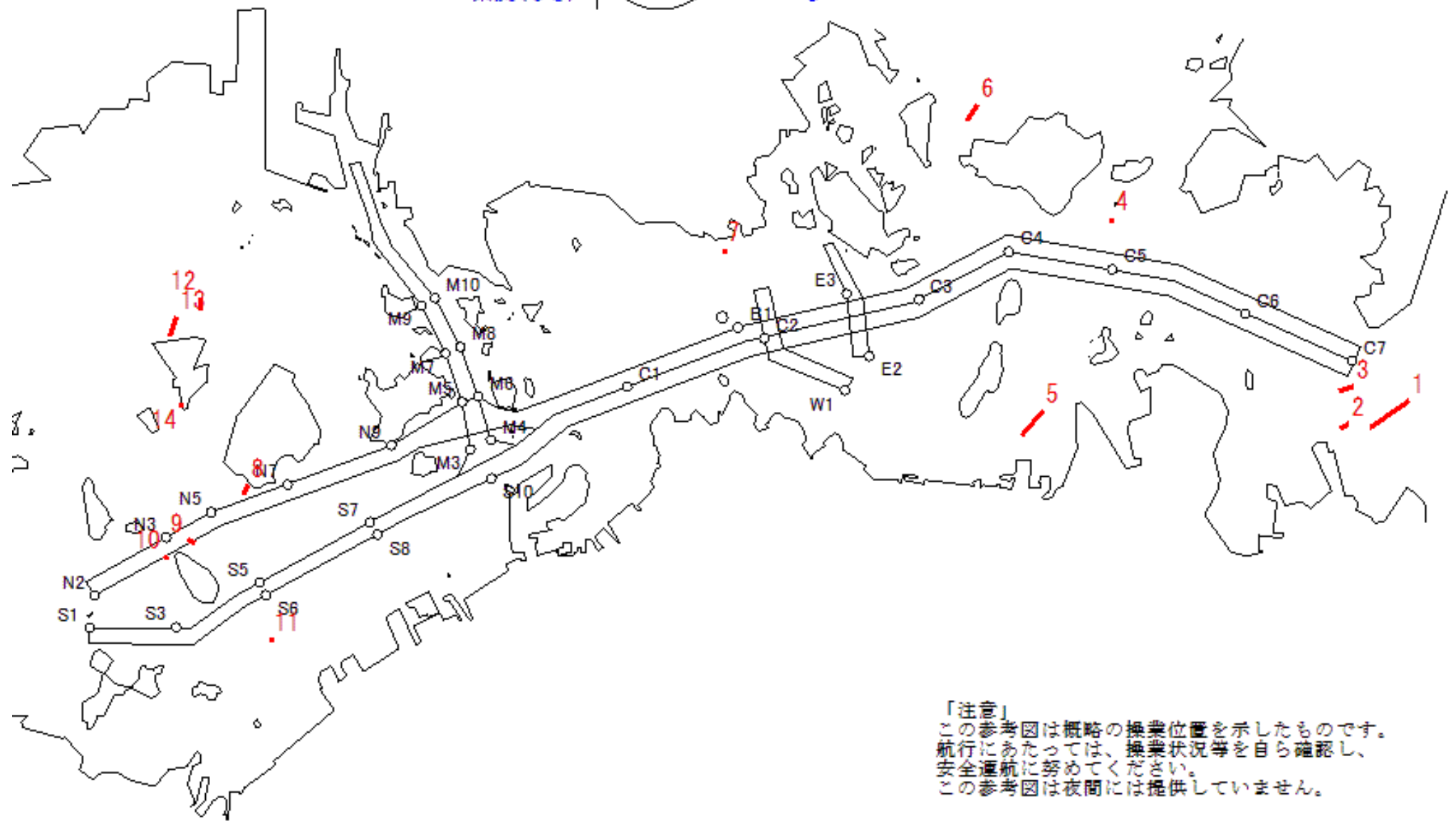


Stow-net Fishing operation figure  
 こませ網漁船操業状況参考図  
 令和04年3月31日 1010 ~ 1628



MoonAge  
月齢 28.4

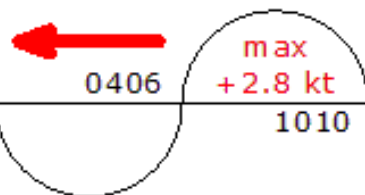
備後瀬戸海上交通センター情報課  
 TEL (0877) 49-2223  
<https://www6.kaiho.mlit.go.jp/bisan/>



「注意」  
 この参考図は概略の操業位置を示したものです。  
 航行にあたっては、操業状況等を自ら確認し、  
 安全通航に努めてください。  
 この参考図は夜間には提供していません。

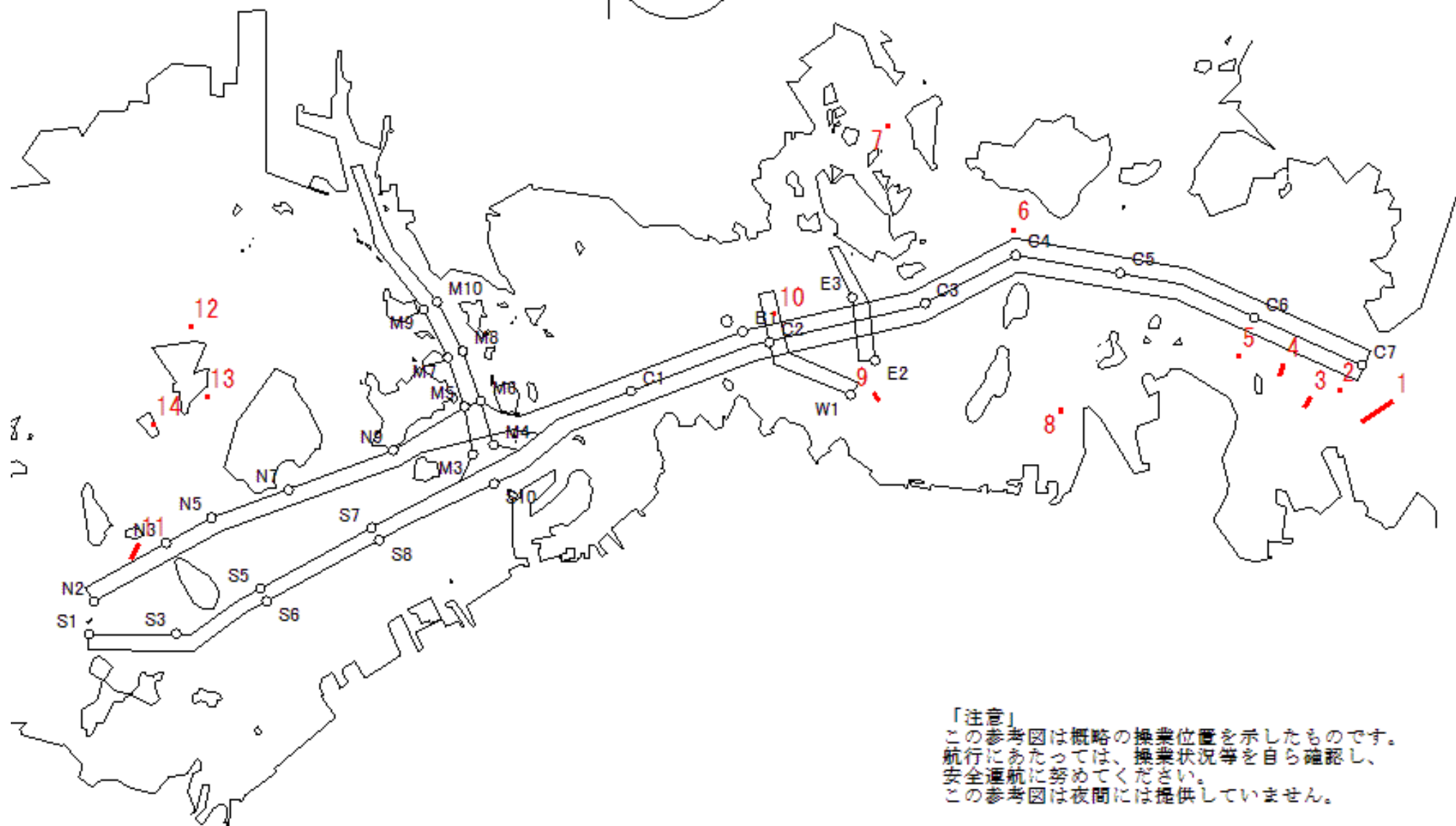
Stow-net Fishing operation figure  
 こませ網漁船操業状況参考図  
 令和04年3月31日 0406 ~ 1010

West Curr.  
 西流(みち)



moonAge  
 月齢 28.4

備後瀬戸海上交通センター情報課  
 TEL (0877) 49-2223  
<https://www6.kaiho.mlit.go.jp/bisan/>



「注意」  
 この参考図は概略の操業位置を示したものです。  
 航行にあたっては、操業状況等を自ら確認し、  
 安全通航に努めてください。  
 この参考図は夜間には提供していません。

Stow-net Fishing operation figure  
こませ網漁船操業状況参考図

令和04年3月30日 0933 ~ 1550

East Curr.  
東流(ひき)

0933

max  
-2.0 kt

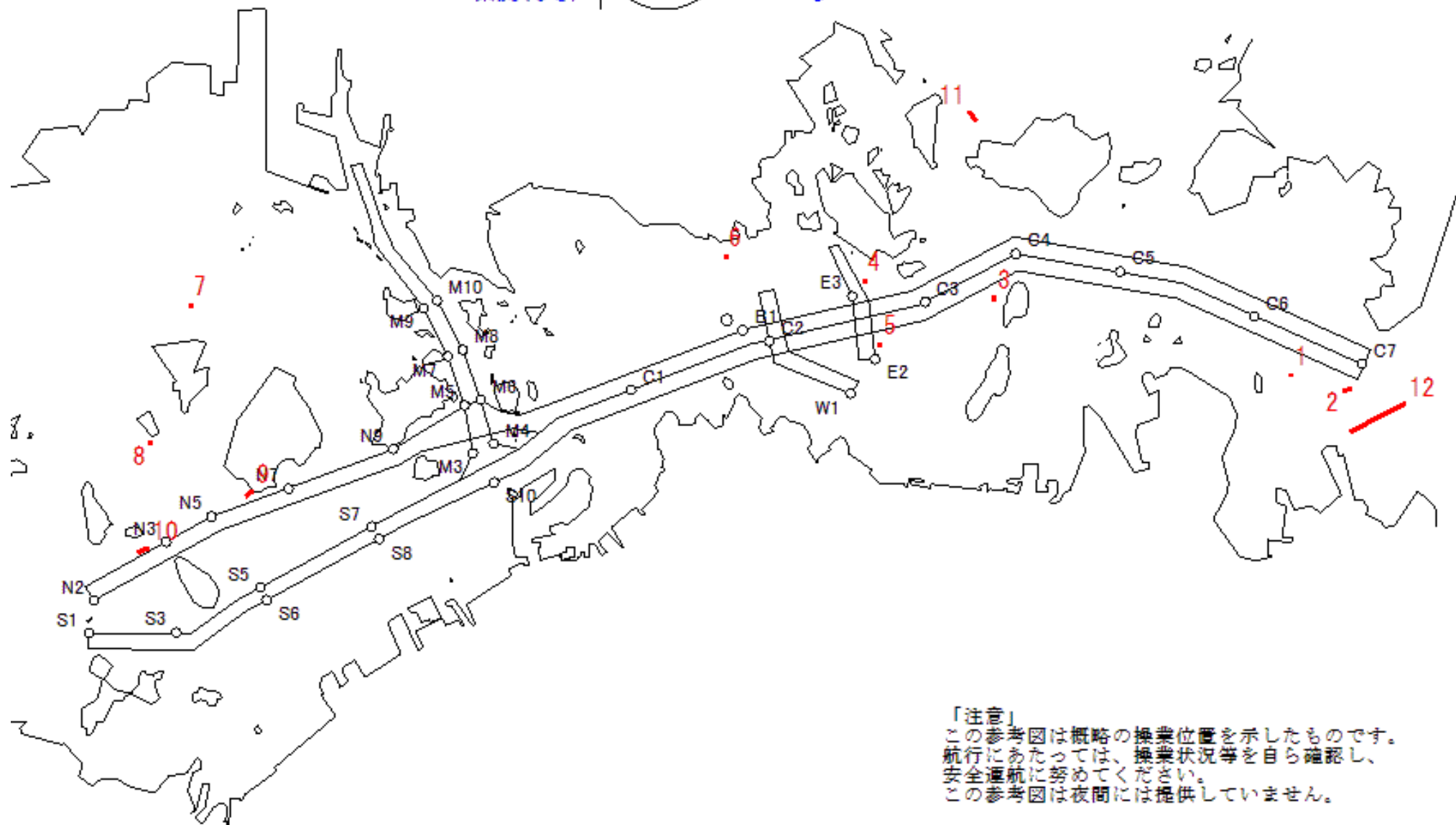
1550



MoonAge  
月齢 27.4



備後瀬戸海上交通センター情報課  
TEL (0877) 49-2223  
<https://www6.kaiho.mlit.go.jp/bisan/>



「注意」  
この参考図は概略の操業位置を示したものです。  
航行にあたっては、操業状況等を自ら確認し、  
安全通航に努めてください。  
この参考図は夜間には提供していません。

Stow-net Fishing operation figure  
 こませ網漁船操業状況参考図  
 令和04年3月30日 0317 ~ 0933

West Curr.  
 西流(みち)



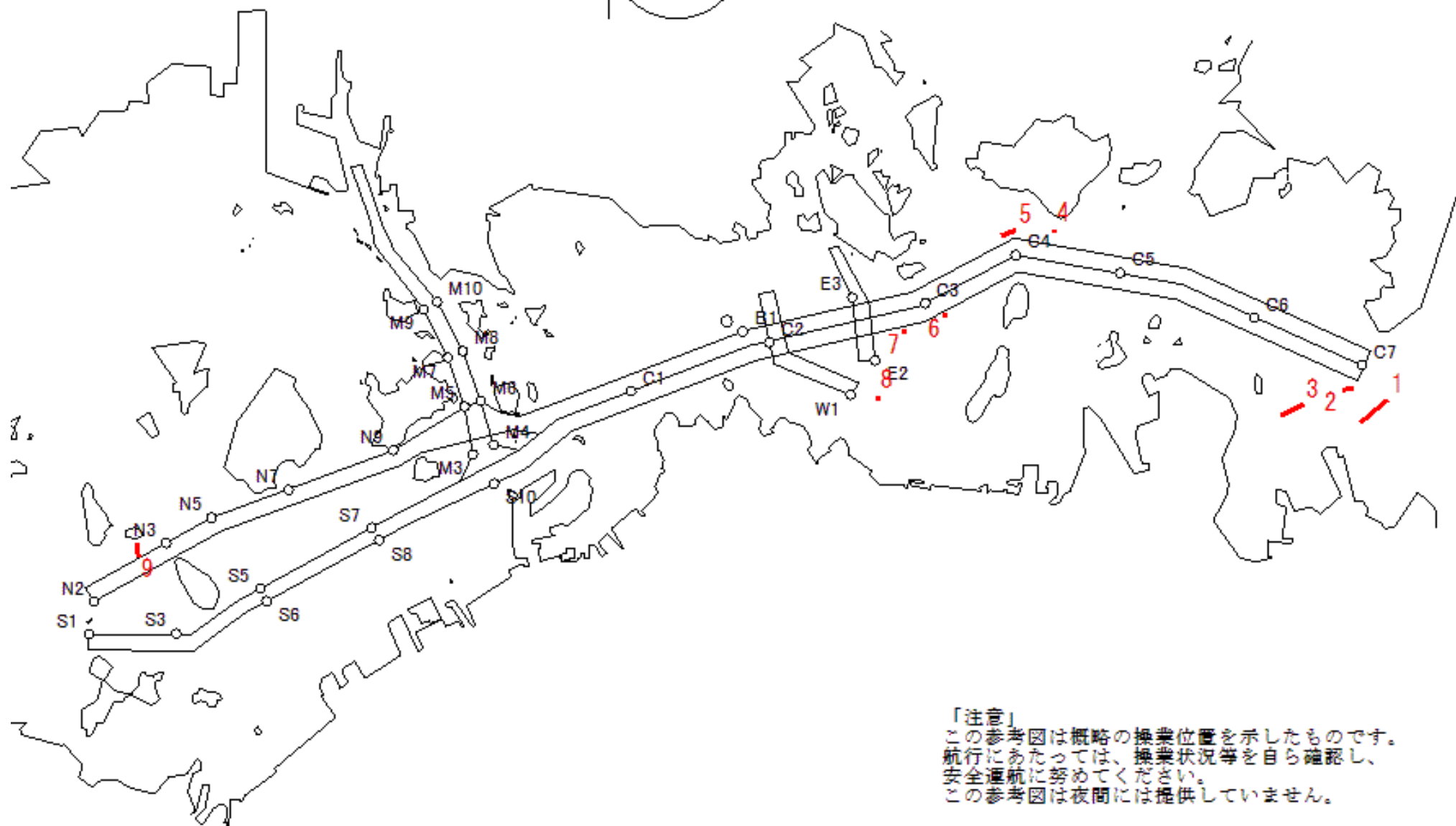
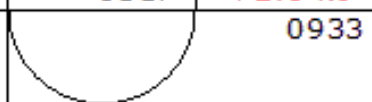
0317

max  
 +2.6 kt

moonAge  
 月齢 27.4



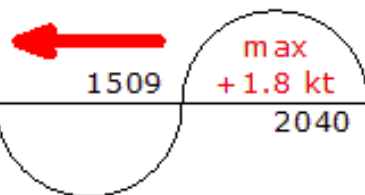
備後瀬戸海上交通センター情報課  
 TEL (0877) 49-2223  
<https://www6.kaiho.mlit.go.jp/bisan/>



「注意」  
 この参考図は概略の操業位置を示したものです。  
 航行にあたっては、操業状況等を自ら確認し、  
 安全通航に努めてください。  
 この参考図は夜間には提供していません。

Stow-net Fishing operation figure  
 こませ網漁船操業状況参考図  
 令和04年3月29日 1509 ~ 2040

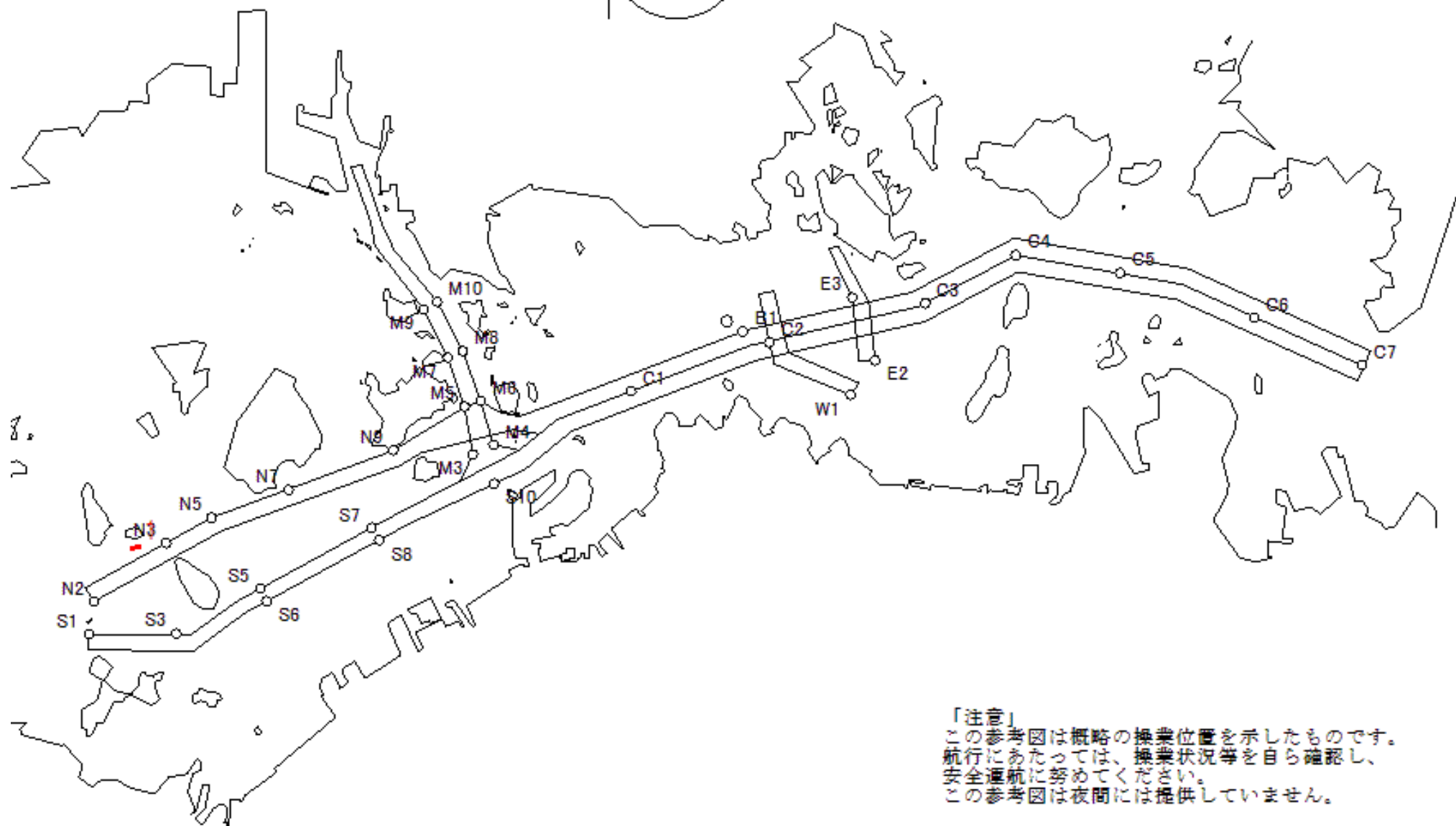
West Curr.  
 西流(みち)



moonAge  
 月齢 26.4



備後瀬戸海上交通センター情報課  
 TEL (0877) 49-2223  
<https://www6.kaiho.mlit.go.jp/bisan/>



「注意」  
 この参考図は概略の操業位置を示したものです。  
 航行にあたっては、操業状況等を自ら確認し、  
 安全通航に努めてください。  
 この参考図は夜間には提供していません。

Stow-net Fishing operation figure  
こませ網漁船操業状況参考図

令和04年3月29日 0851 ~ 1509

East Curr.  
東流(ひき)

0851

max  
-1.6 kt

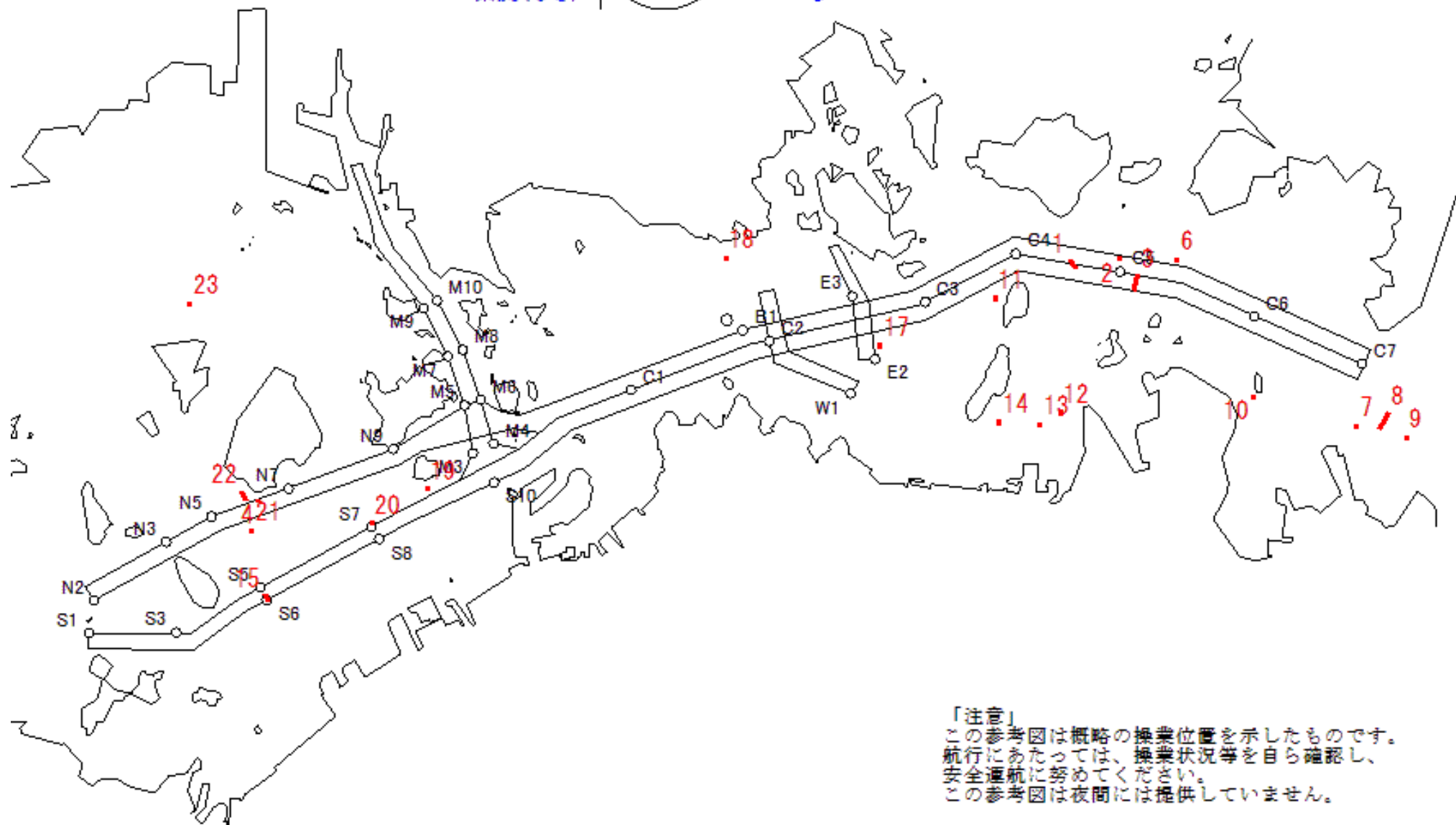
1509



MoonAge  
月齢 26.4



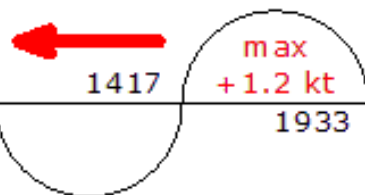
備後瀬戸海上交通センター情報課  
TEL (0877) 49-2223  
<https://www6.kaiho.mlit.go.jp/bisan/>



「注意」  
この参考図は概略の操業位置を示したものです。  
航行にあたっては、操業状況等を自ら確認し、  
安全通航に努めてください。  
この参考図は夜間には提供していません。

Stow-net Fishing operation figure  
 こませ網漁船操業状況参考図  
 令和04年3月28日 1417 ~ 1933

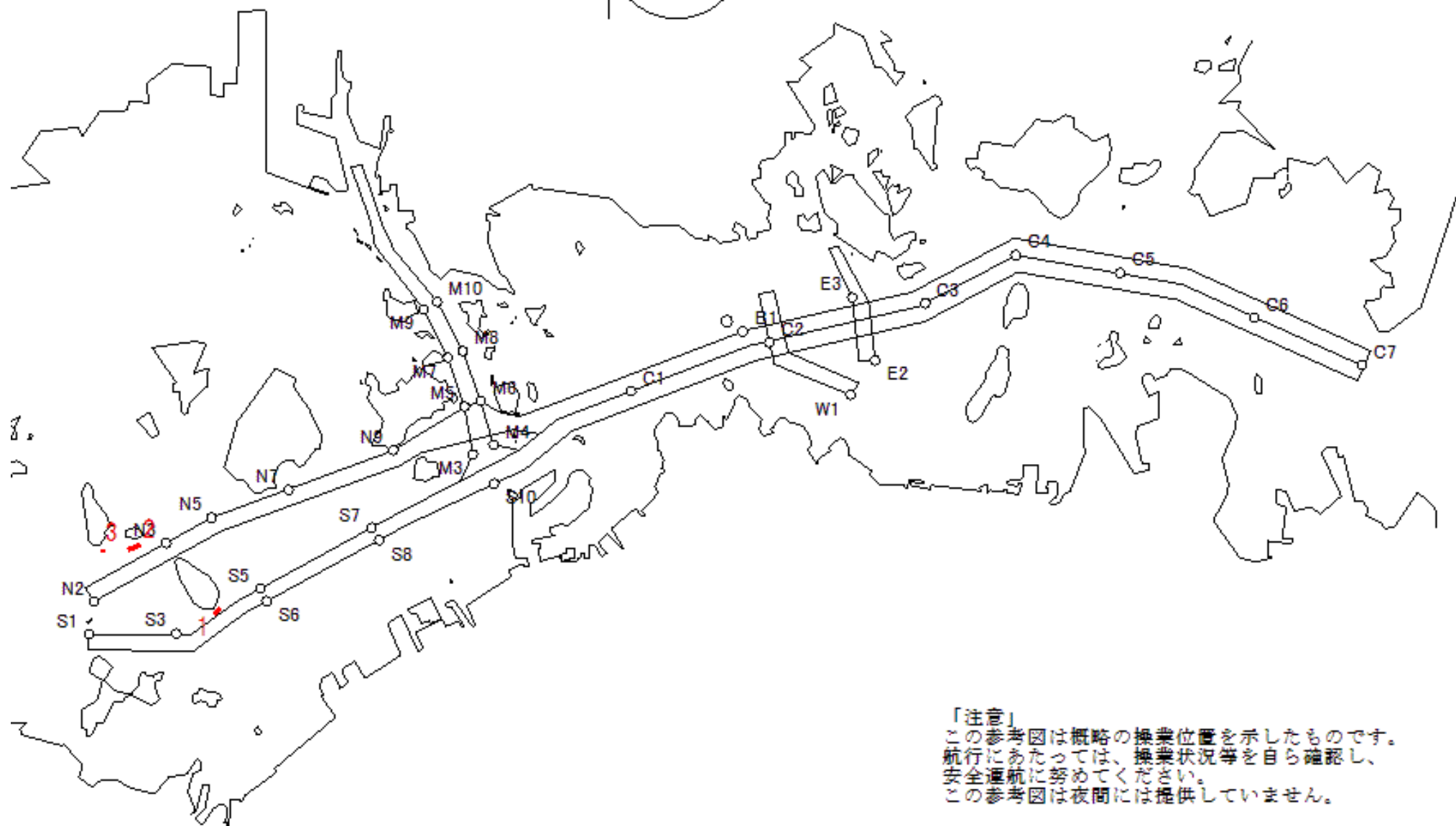
West Curr.  
 西流(みち)



moonAge  
 月齢 25.4



備後瀬戸海上交通センター情報課  
 TEL (0877) 49-2223  
<https://www6.kaiho.mlit.go.jp/bisan/>



「注意」  
 この参考図は概略の操業位置を示したものです。  
 航行にあたっては、操業状況等を自ら確認し、  
 安全通航に努めてください。  
 この参考図は夜間には提供していません。

Stow-net Fishing operation figure  
こませ網漁船操業状況参考図

令和04年3月28日 0759 ~ 1417

East Curr.  
東流(ひき)

0759

max  
-1.2 kt

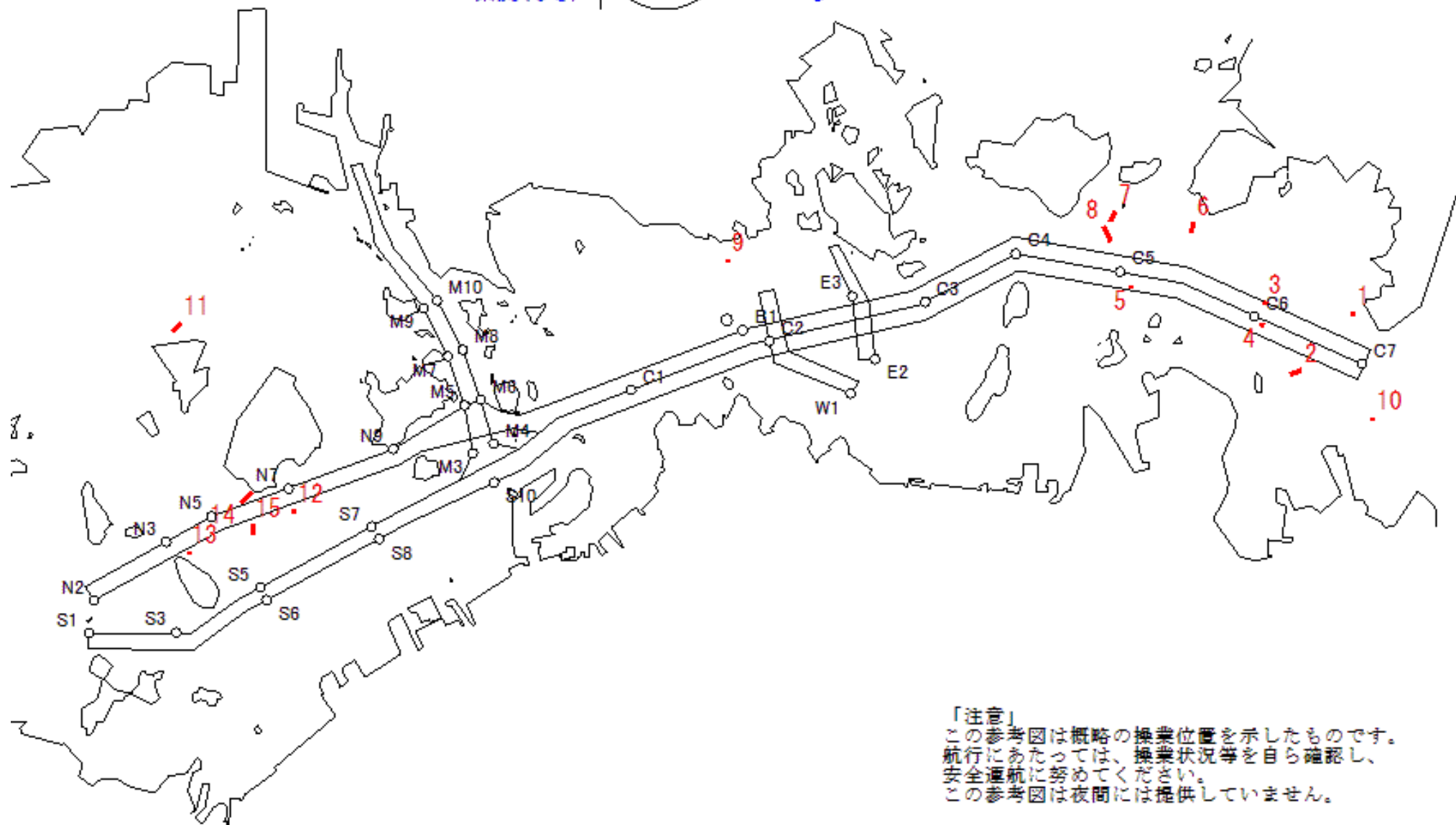
1417



MoonAge  
月齢 25.4



備後瀬戸海上交通センター情報課  
TEL (0877) 49-2223  
<https://www6.kaiho.mlit.go.jp/bisan/>

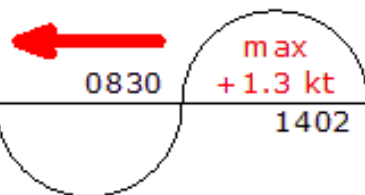


「注意」  
この参考図は概略の操業位置を示したものです。  
航行にあたっては、操業状況等を自ら確認し、  
安全通航に努めてください。  
この参考図は夜間には提供していません。



Stow-net Fishing operation figure  
 こませ網漁船操業状況参考図  
 令和04年3月24日 0830 ~ 1402

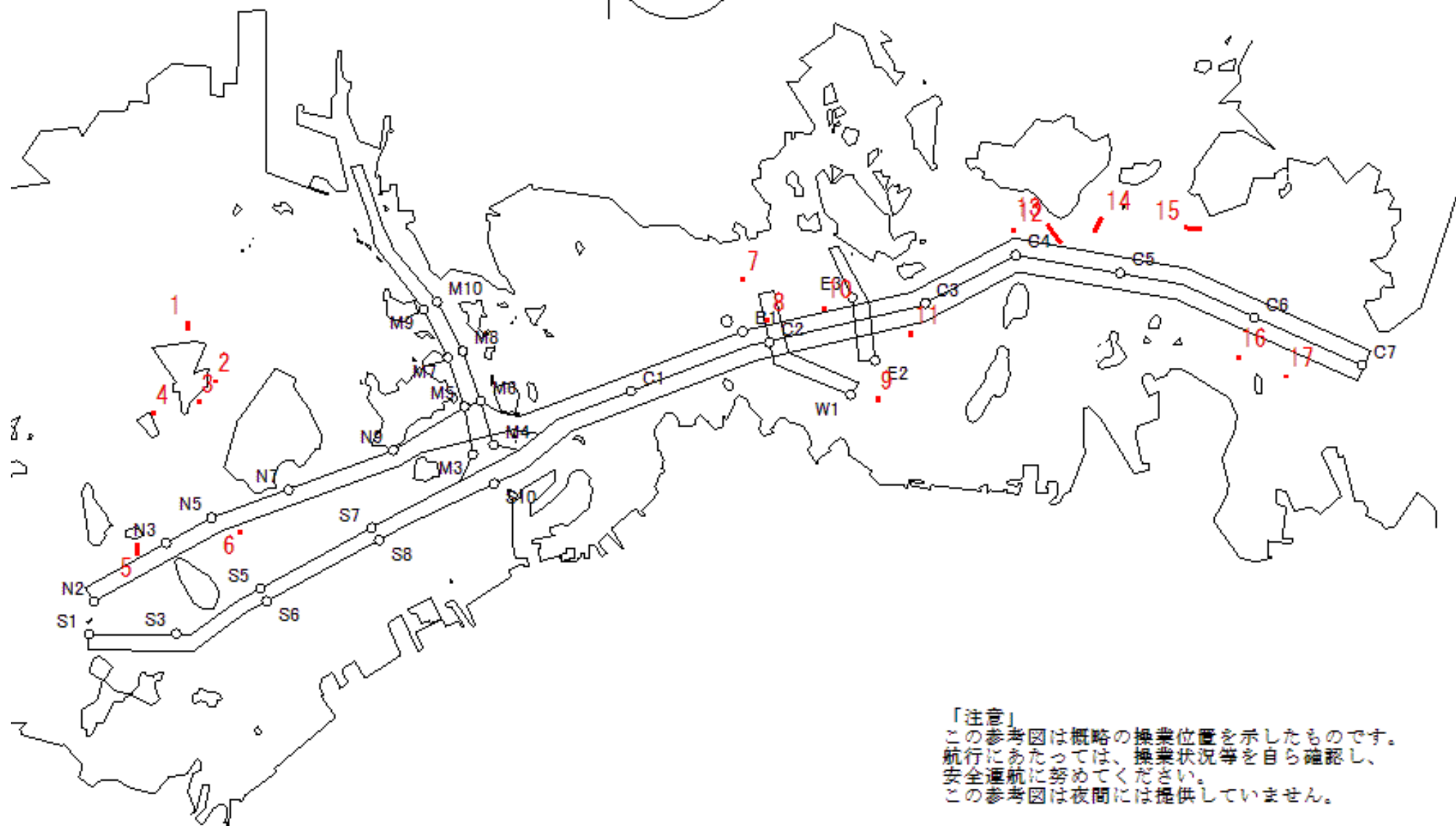
West Curr.  
 西流(みち)



moonAge  
 月齢 21.4



備後瀬戸海上交通センター情報課  
 TEL (0877) 49-2223  
<https://www6.kaiho.mlit.go.jp/bisan/>



「注意」  
 この参考図は概略の操業位置を示したものです。  
 航行にあたっては、操業状況等を自ら確認し、  
 安全通航に努めてください。  
 この参考図は夜間には提供していません。

Stow-net Fishing operation figure  
こませ網漁船操業状況参考図

令和04年3月23日 1325 ~ 1950

East Curr.  
東流(ひき)

1325

max  
-2.2 kt

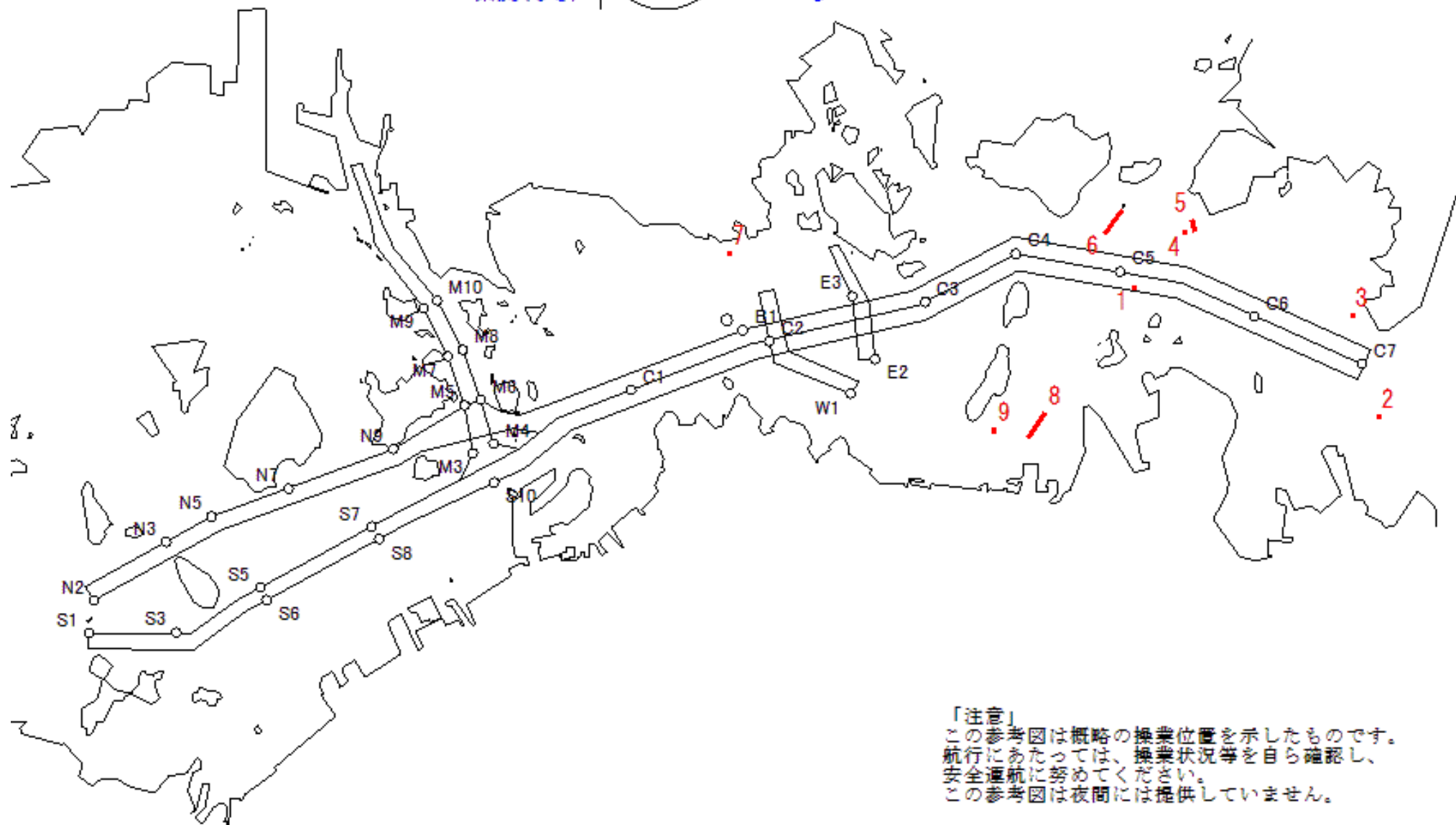
1950



MoonAge  
月齢 20.4



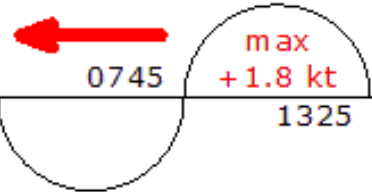
備後瀬戸海上交通センター情報課  
TEL (0877) 49-2223  
<https://www6.kaiho.mlit.go.jp/bisan/>



「注意」  
この参考図は概略の操業位置を示したものです。  
航行にあたっては、操業状況等を自ら確認し、  
安全通航に努めてください。  
この参考図は夜間には提供していません。

Stow-net Fishing operation figure  
 こませ網漁船操業状況参考図  
 令和04年3月23日 0745 ~ 1325

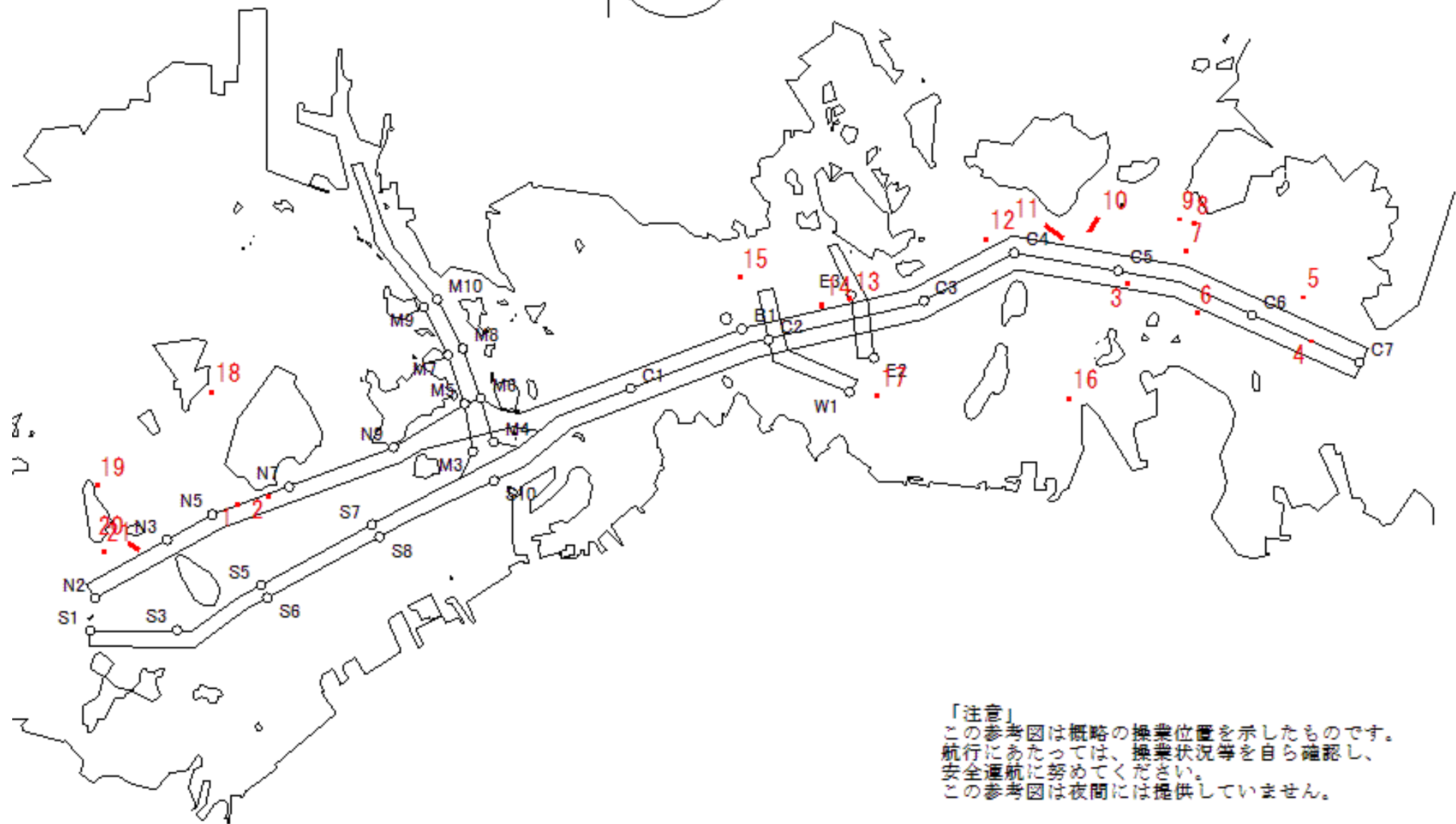
West Curr.  
 西流(みち)



moonAge  
 月齢 20.4



備後瀬戸海上交通センター情報課  
 TEL (0877) 49-2223  
<https://www6.kaiho.mlit.go.jp/bisan/>



「注意」  
 この参考図は概略の操業位置を示したものです。  
 航行にあたっては、操業状況等を自ら確認し、  
 安全通航に努めてください。  
 この参考図は夜間には提供していません。

Stow-net Fishing operation figure  
こませ網漁船操業状況参考図

令和04年3月22日 1253 ~ 1910

East Curr.  
東流(ひき)

1253

max  
-2.4 kt

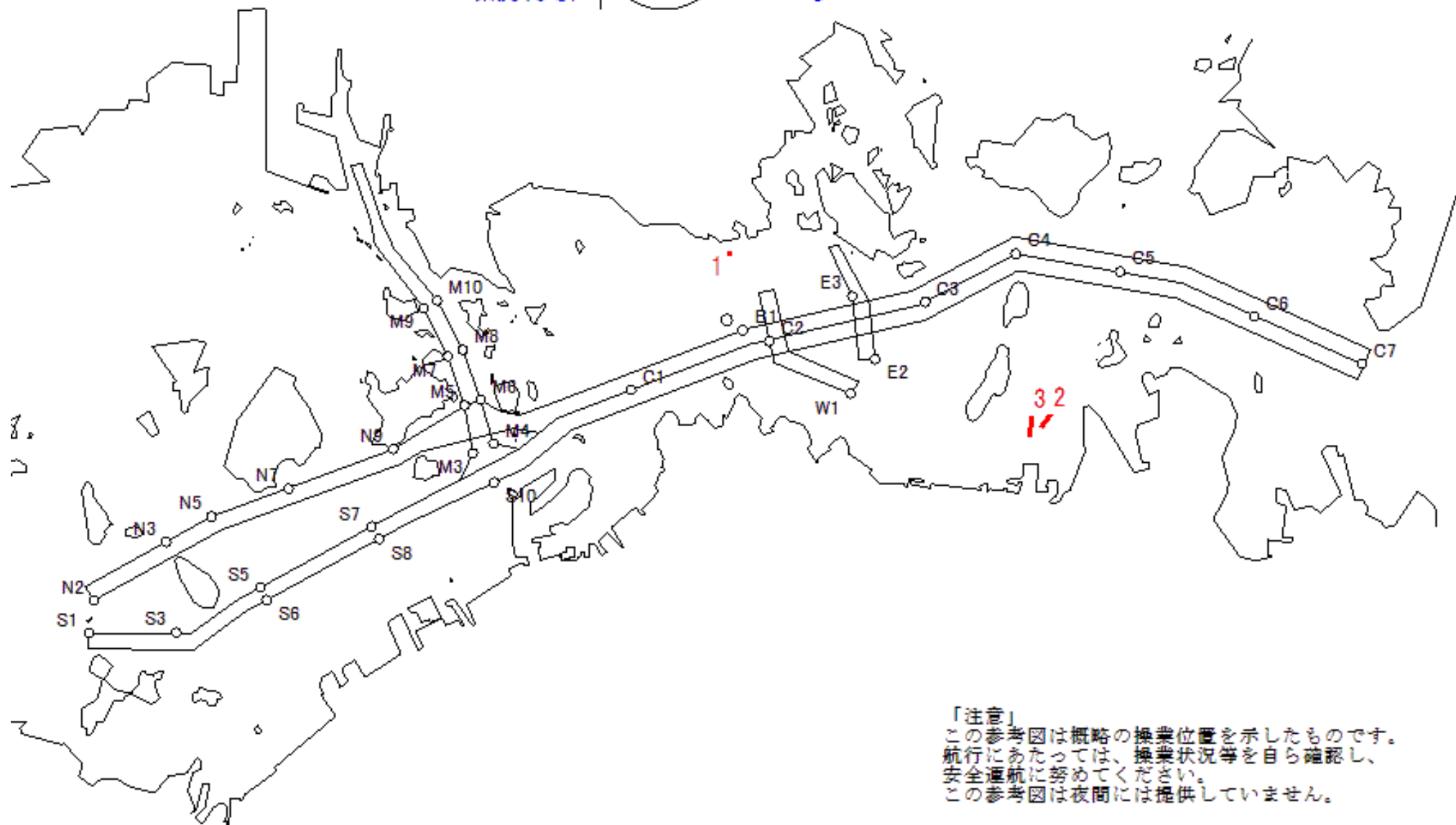
1910



MoonAge  
月齢 19.4



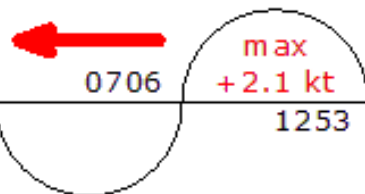
備後瀬戸海上交通センター情報課  
TEL (0877) 49-2223  
<https://www6.kaiho.mlit.go.jp/bisan/>



「注意」  
この参考図は概略の操業位置を示したものです。  
航行にあたっては、操業状況等を自ら確認し、  
安全通航に努めてください。  
この参考図は夜間には提供していません。

Stow-net Fishing operation figure  
 こませ網漁船操業状況参考図  
 令和04年3月22日 0706 ~ 1253

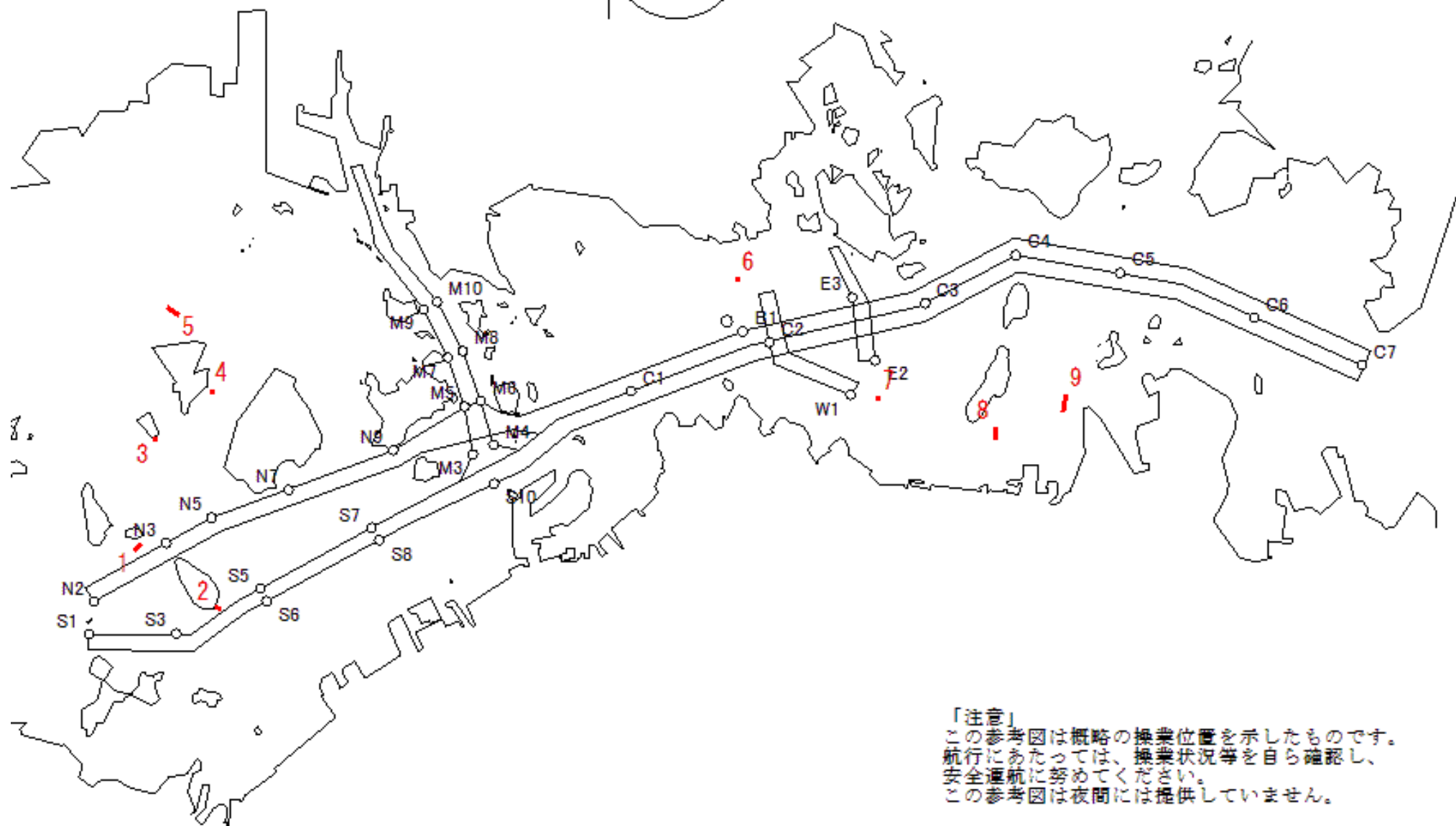
West Curr.  
 西流(みち)



loonAge  
 月齢 19.4



備後瀬戸海上交通センター情報課  
 TEL (0877) 49-2223  
<https://www6.kaiho.mlit.go.jp/bisan/>



「注意」  
 この参考図は概略の操業位置を示したものです。  
 航行にあたっては、操業状況等を自ら確認し、  
 安全通航に努めてください。  
 この参考図は夜間には提供していません。

Stow-net Fishing operation figure  
こませ網漁船操業状況参考図

令和04年3月21日 1222 ~ 1835

East Curr.  
東流(ひき)

1222

max  
-2.5 kt

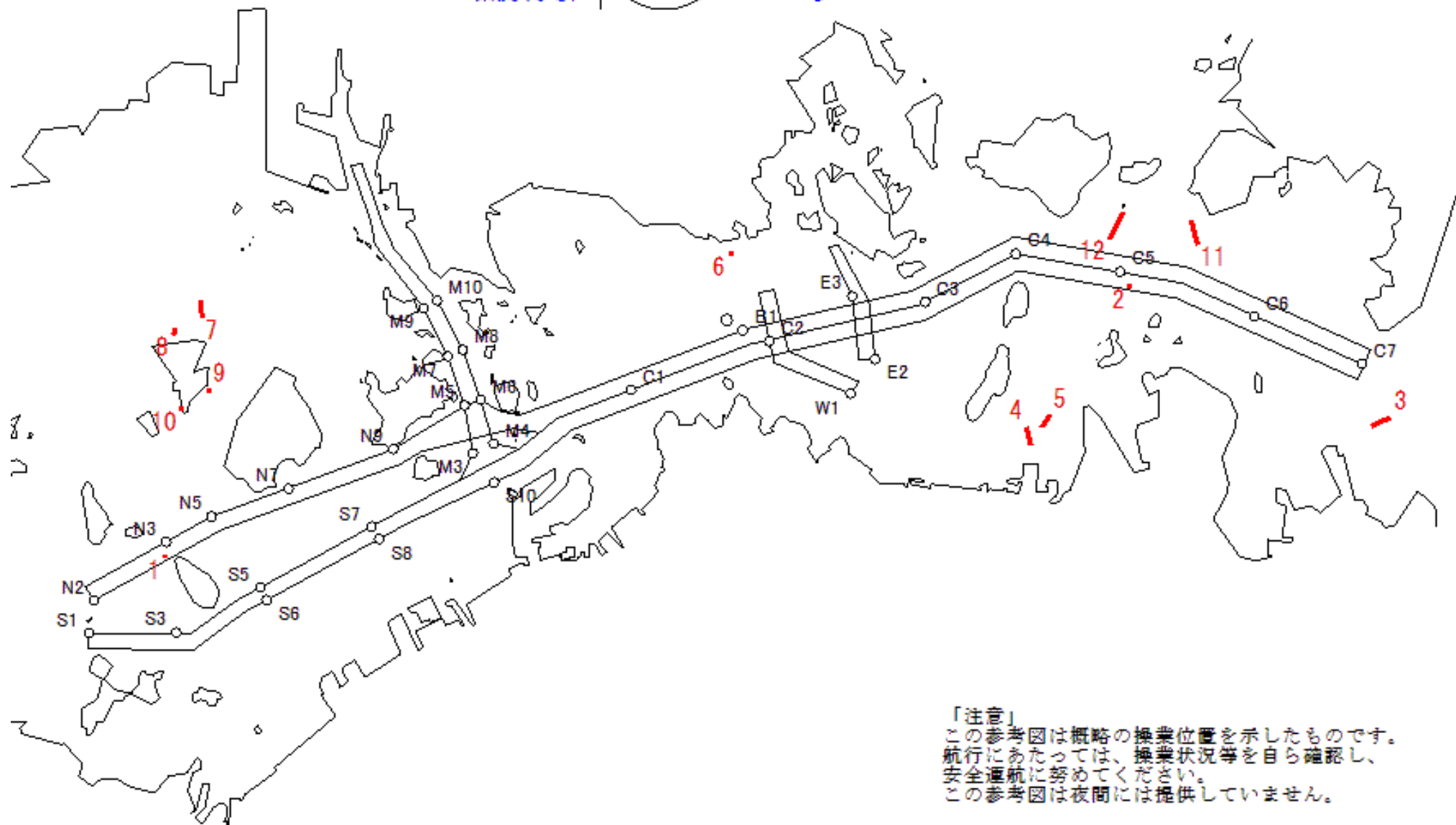
1835



MoonAge  
月齢 18.4



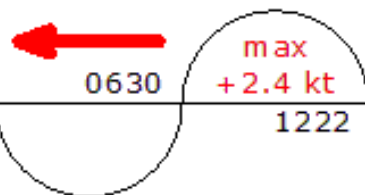
備後瀬戸海上交通センター情報課  
TEL (0877) 49-2223  
<https://www6.kaiho.mlit.go.jp/bisan/>



「注意」  
この参考図は概略の操業位置を示したものです。  
航行にあたっては、操業状況等を自ら確認し、  
安全通航に努めてください。  
この参考図は夜間には提供していません。

Stow-net Fishing operation figure  
 こませ網漁船操業状況参考図  
 令和04年3月21日 0630 ~ 1222

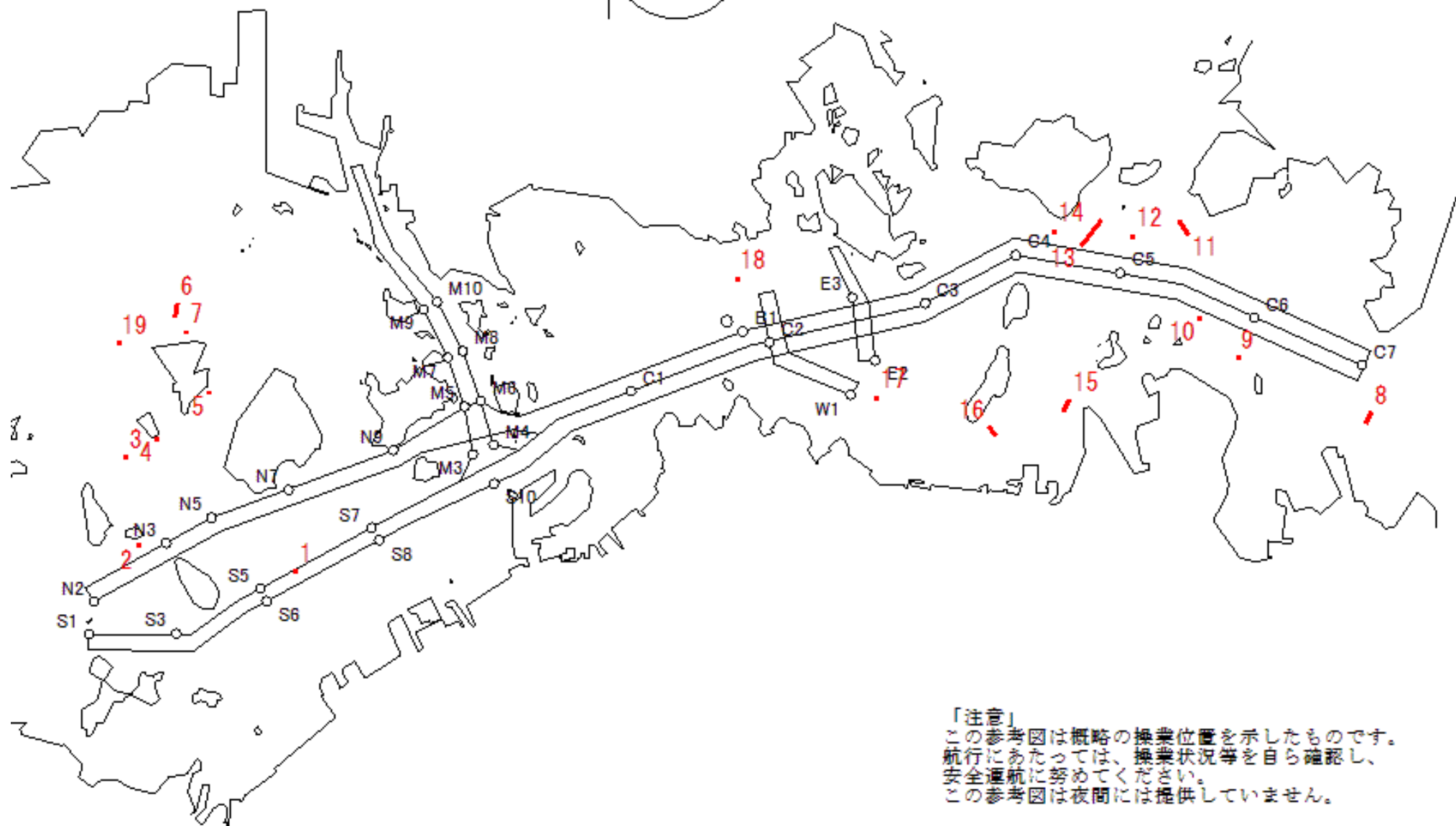
West Curr.  
 西流(みち)



moonAge  
 月齢 18.4



備後瀬戸海上交通センター情報課  
 TEL (0877) 49-2223  
<https://www6.kaiho.mlit.go.jp/bisan/>



「注意」  
 この参考図は概略の操業位置を示したものです。  
 航行にあたっては、操業状況等を自ら確認し、  
 安全通航に努めてください。  
 この参考図は夜間には提供していません。

Stow-net Fishing operation figure  
こませ網漁船操業状況参考図

令和04年3月20日 1152 ~ 1804

East Curr.  
東流(ひき)

1152

max  
-2.5 kt

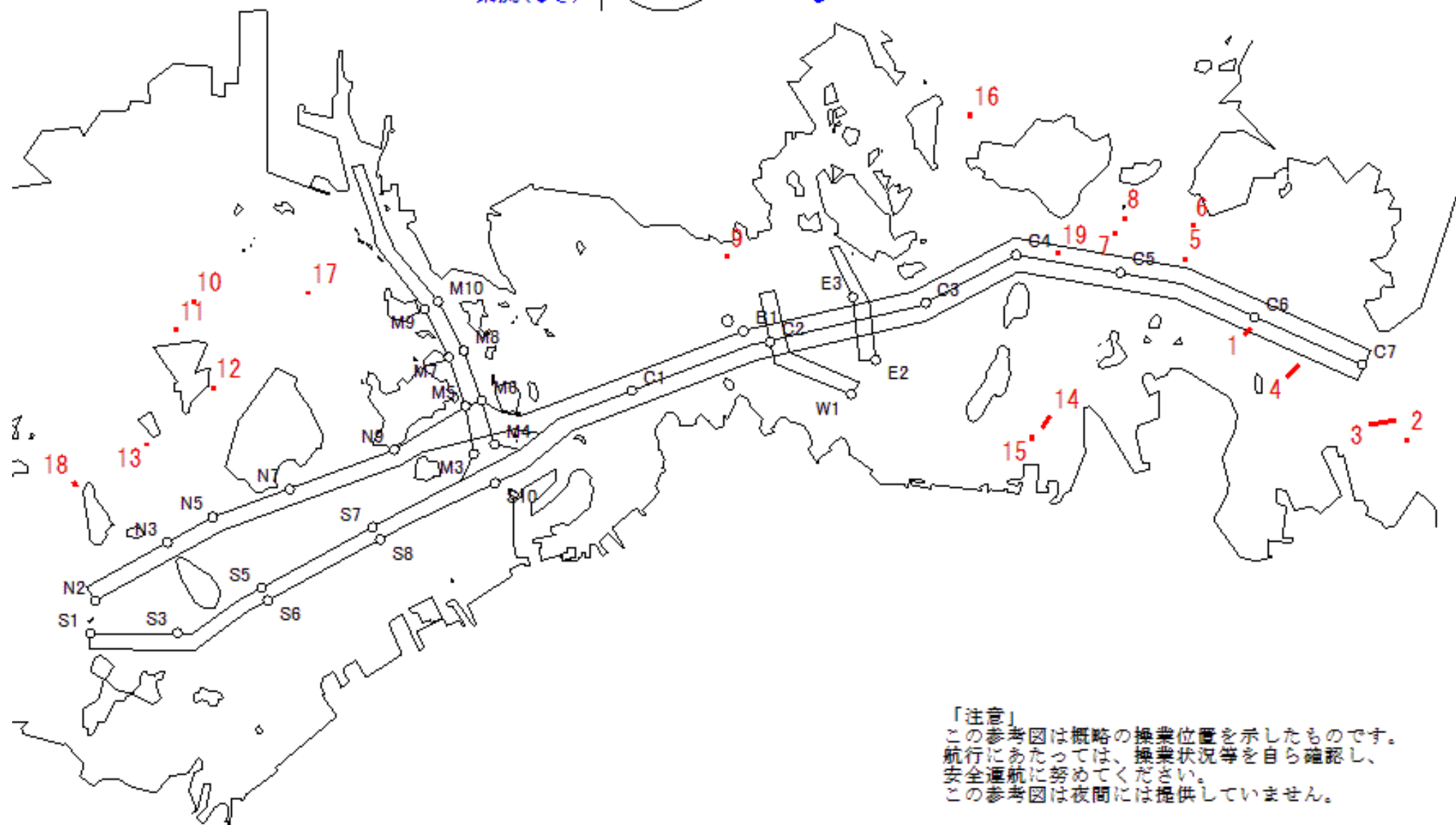
1804



MoonAge  
月齢 17.4



備後瀬戸海上交通センター情報課  
TEL (0877) 49-2223  
<https://www6.kaiho.mlit.go.jp/bisan/>

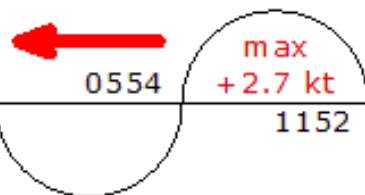


「注意」  
この参考図は概略の操業位置を示したものです。  
航行にあたっては、操業状況等を自ら確認し、  
安全通航に努めてください。  
この参考図は夜間には提供していません。



Stow-net Fishing operation figure  
 こませ網漁船操業状況参考図  
 令和04年3月20日 0554 ~ 1152

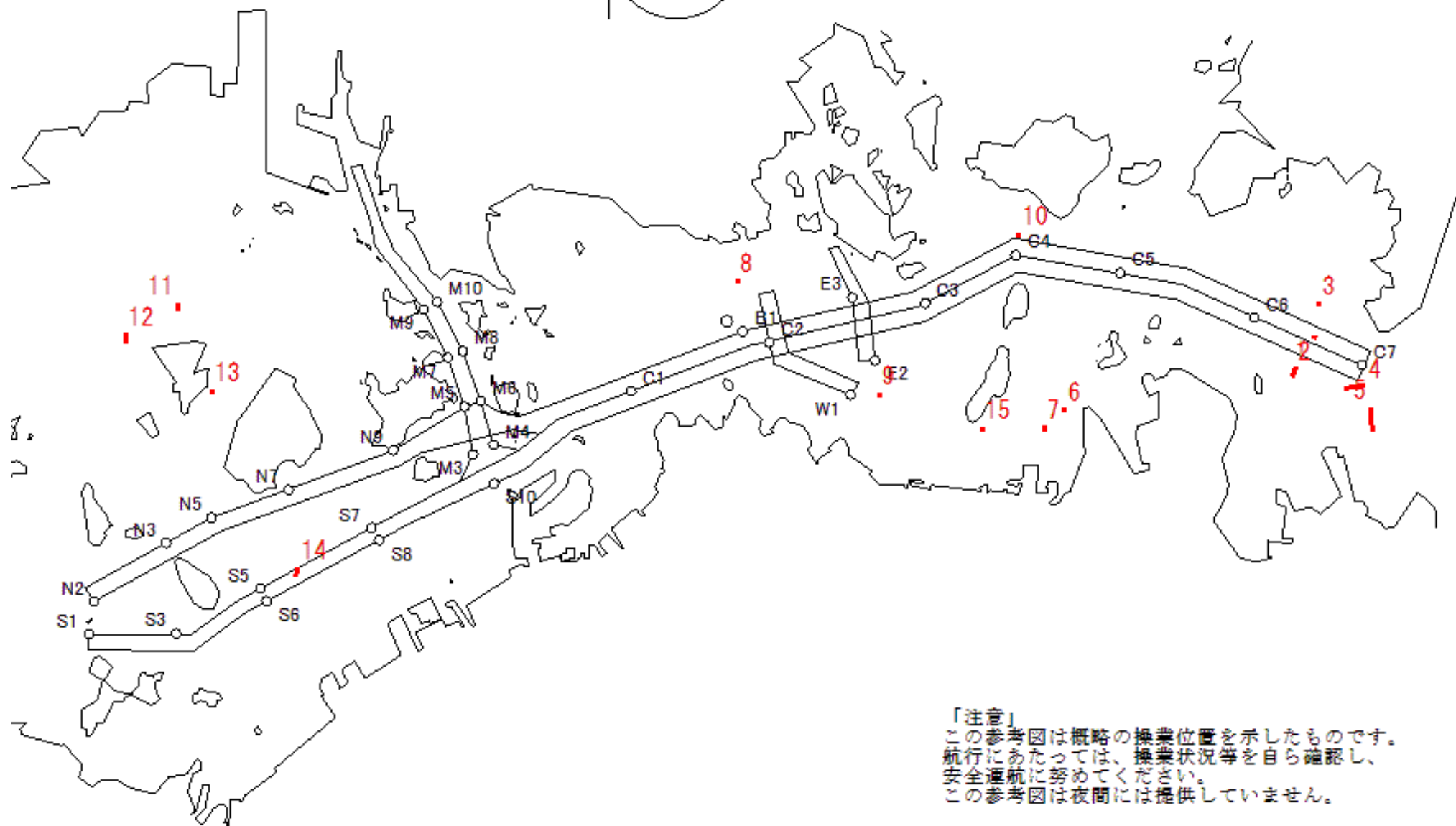
West Curr.  
 西流(みち)



loonAge  
 月齢 17.4



備後瀬戸海上交通センター情報課  
 TEL (0877) 49-2223  
<https://www6.kaiho.mlit.go.jp/bisan/>



「注意」  
 この参考図は概略の操業位置を示したものです。  
 航行にあたっては、操業状況等を自ら確認し、  
 安全通航に努めてください。  
 この参考図は夜間には提供していません。

Stow-net Fishing operation figure  
こませ網漁船操業状況参考図

令和04年3月19日 1121 ~ 1734

East Curr.  
東流(ひき)

1121

max  
-2.4 kt

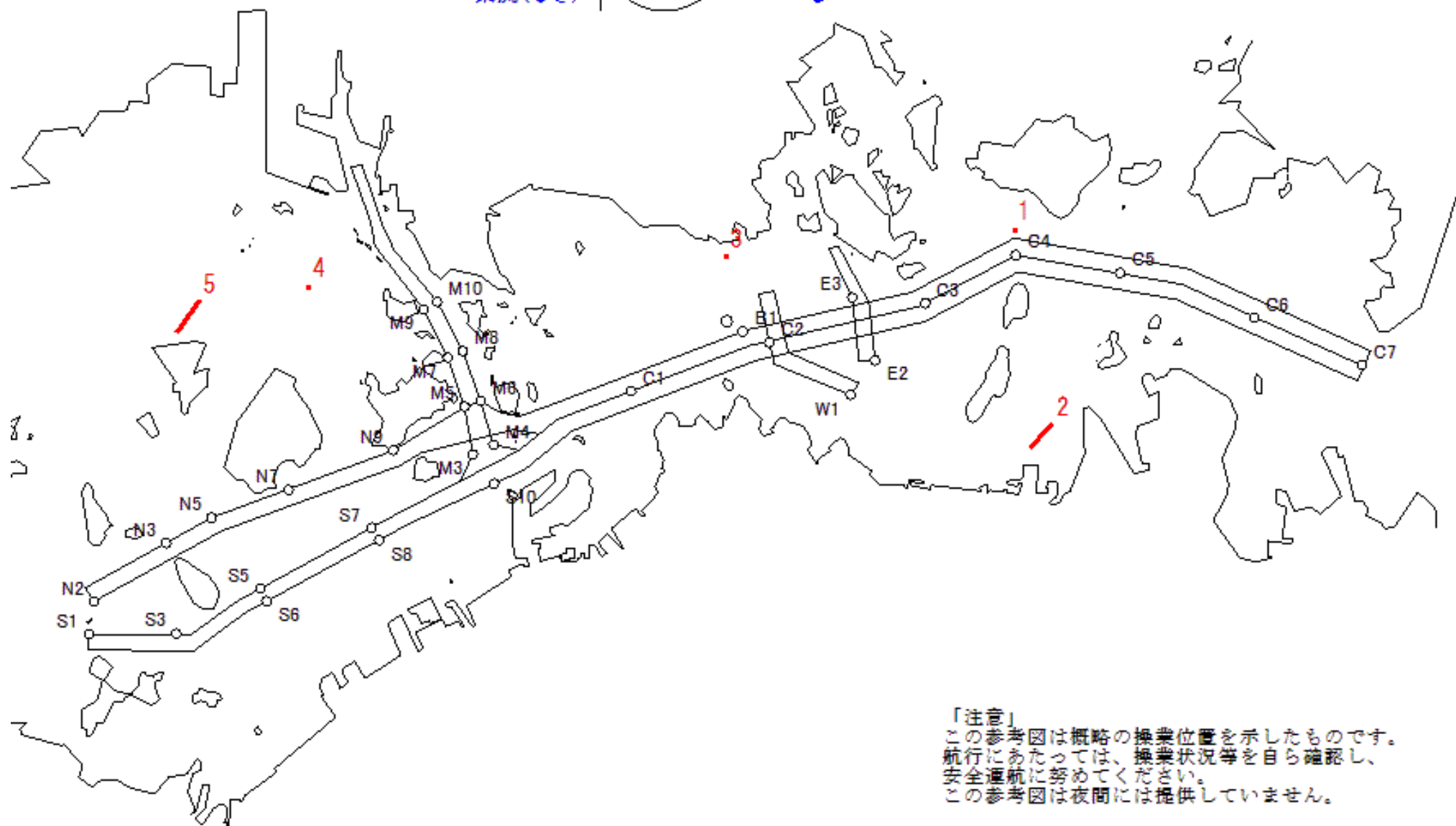
1734



MoonAge  
月齢 16.4



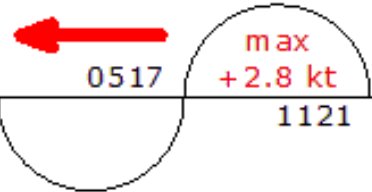
備後瀬戸海上交通センター情報課  
TEL (0877) 49-2223  
<https://www6.kaiho.mlit.go.jp/bisan/>



「注意」  
この参考図は概略の操業位置を示したものです。  
航行にあたっては、操業状況等を自ら確認し、  
安全運航に努めてください。  
この参考図は夜間には提供していません。

Stow-net Fishing operation figure  
 こませ網漁船操業状況参考図  
 令和04年3月19日 0517 ~ 1121

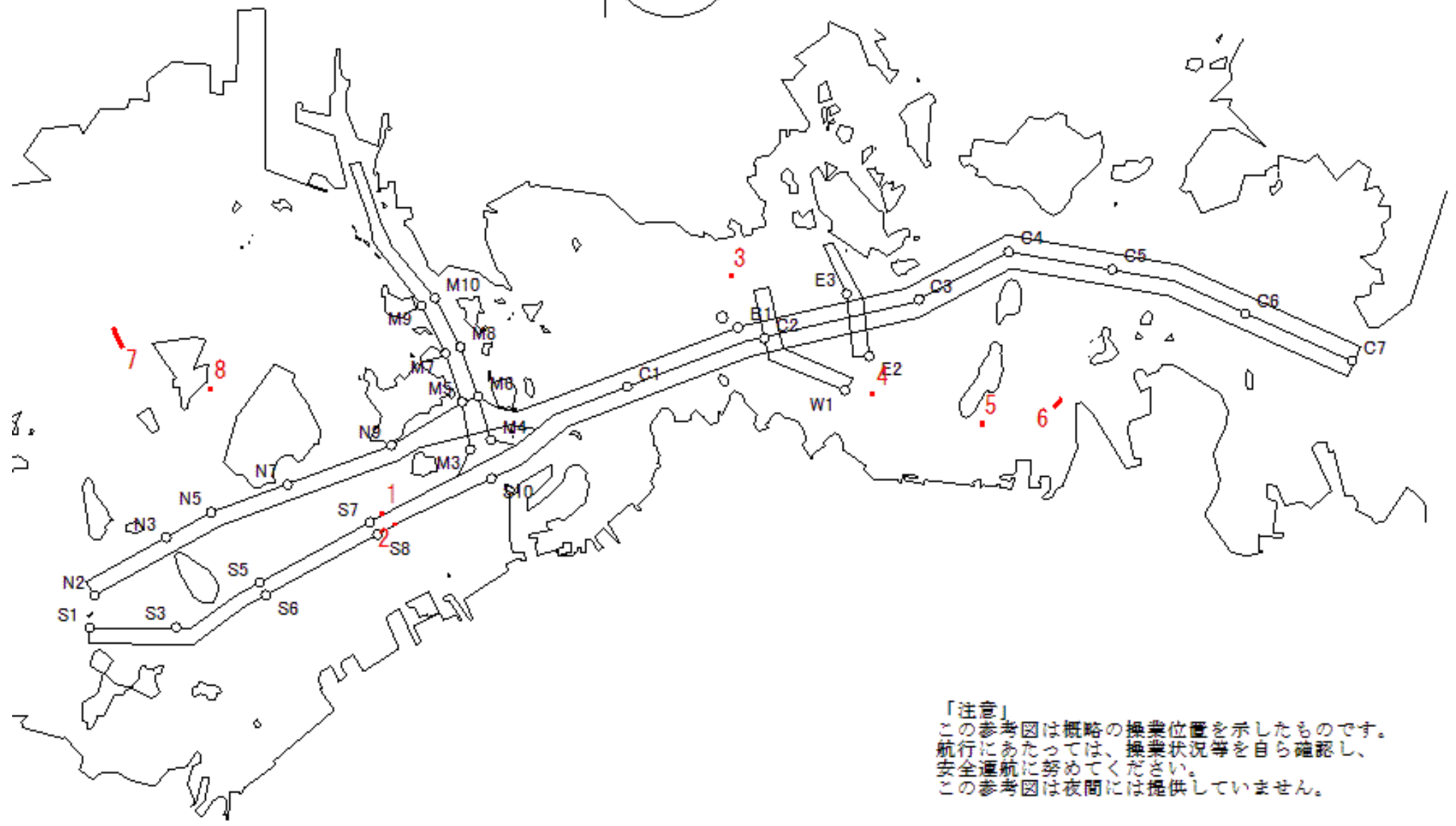
West Curr.  
 西流(みち)



moonAge  
 月齢 16.4



備後瀬戸海上交通センター情報課  
 TEL (0877) 49-2223  
<https://www6.kaiho.mlit.go.jp/bisan/>



「注意」  
 この参考図は概略の操業位置を示したものです。  
 航行にあたっては、操業状況等を自ら確認し、  
 安全通航に努めてください。  
 この参考図は夜間には提供していません。

Stow-net Fishing operation figure  
こませ網漁船操業状況参考図

令和04年3月18日 1048 ~ 1704

East Curr.  
東流(ひき)

1048

max  
-2.3 kt

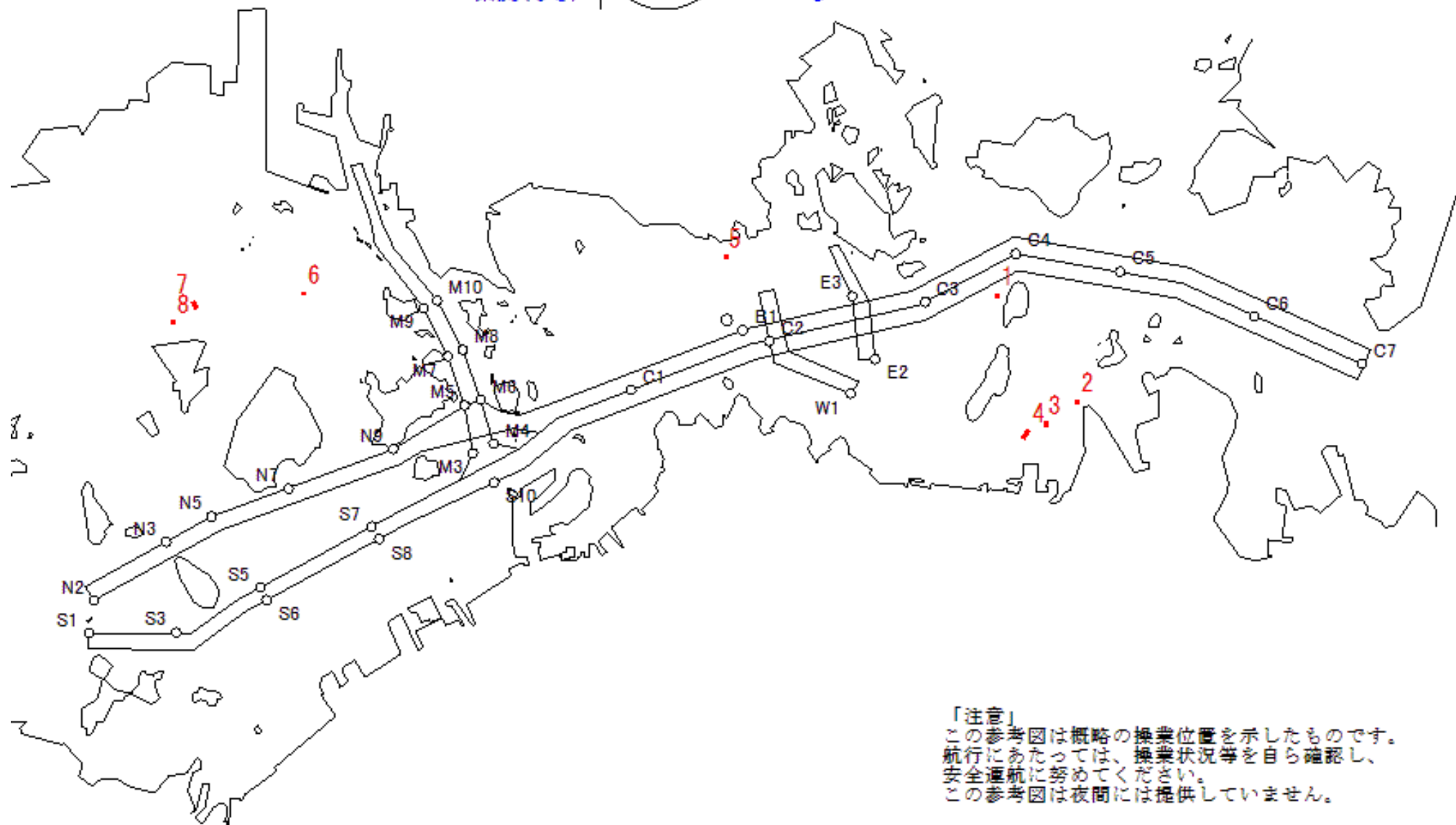
1704



MoonAge  
月齢 15.4



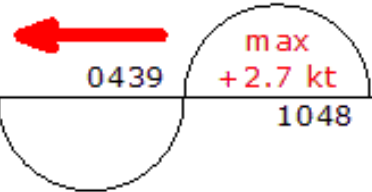
備後瀬戸海上交通センター情報課  
TEL (0877) 49-2223  
<https://www6.kaiho.mlit.go.jp/bisan/>



「注意」  
この参考図は概略の操業位置を示したものです。  
航行にあたっては、操業状況等を自ら確認し、  
安全通航に努めてください。  
この参考図は夜間には提供していません。

Stow-net Fishing operation figure  
 こませ網漁船操業状況参考図  
 令和04年3月18日 0439 ~ 1048

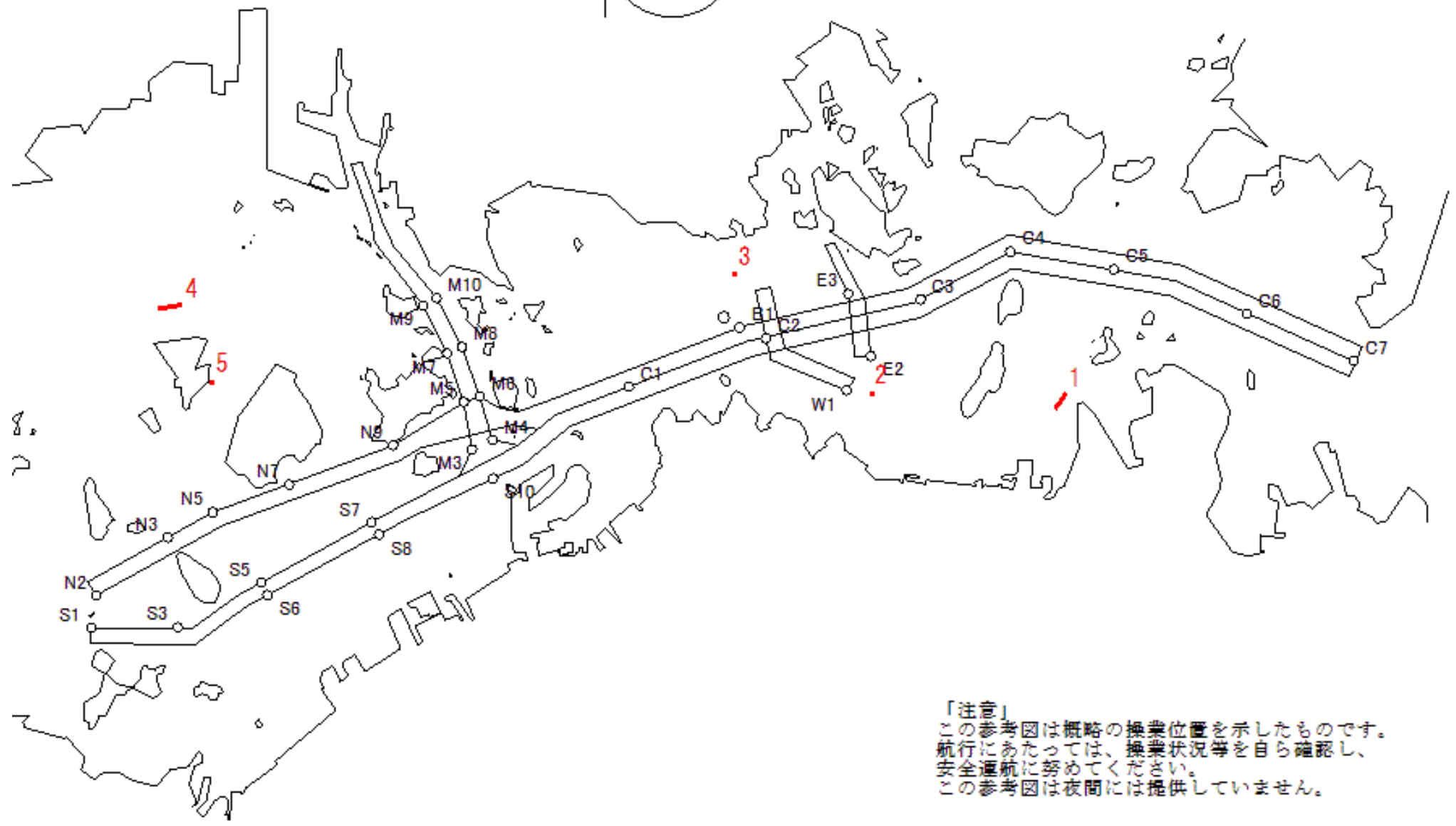
West Curr.  
 西流(みち)



moonAge  
 月齢 15.4



備後瀬戸海上交通センター情報課  
 TEL (0877) 49-2223  
<https://www6.kaiho.mlit.go.jp/bisan/>



「注意」  
 この参考図は概略の操業位置を示したものです。  
 航行にあたっては、操業状況等を自ら確認し、  
 安全通航に努めてください。  
 この参考図は夜間には提供していません。

Stow-net Fishing operation figure  
こませ網漁船操業状況参考図

令和04年3月17日 1014 ~ 1631

East Curr.  
東流(ひき)

1014

max  
-2.0 kt

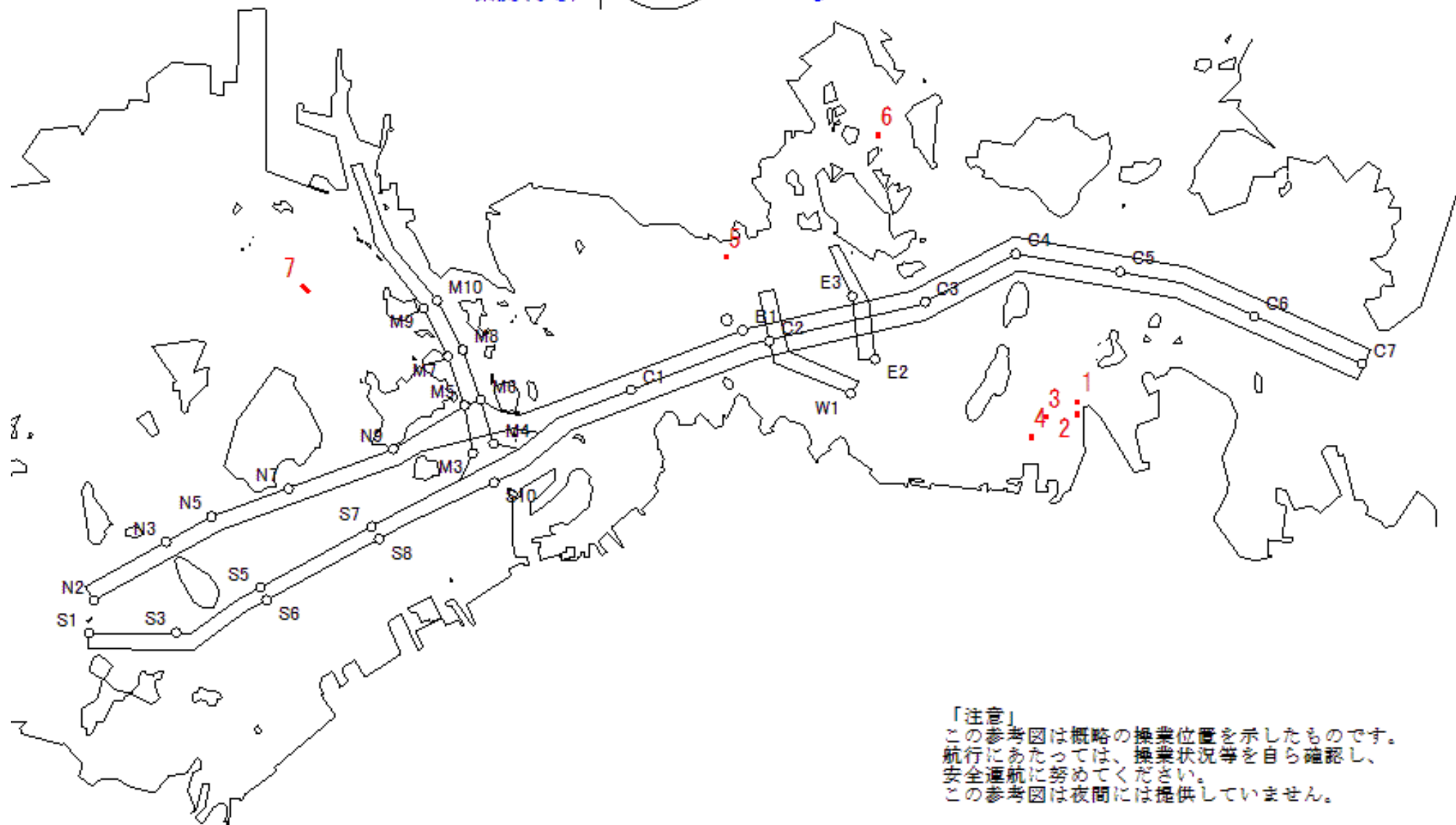
1631



MoonAge  
月齢 14.4



備後瀬戸海上交通センター情報課  
TEL (0877) 49-2223  
<https://www6.kaiho.mlit.go.jp/bisan/>



「注意」  
この参考図は概略の操業位置を示したものです。  
航行にあたっては、操業状況等を自ら確認し、  
安全通航に努めてください。  
この参考図は夜間には提供していません。

Stow-net Fishing operation figure  
 こませ網漁船操業状況参考図  
 令和04年3月17日 0357 ~ 1014

West Curr.  
 西流(みち)



0357

max

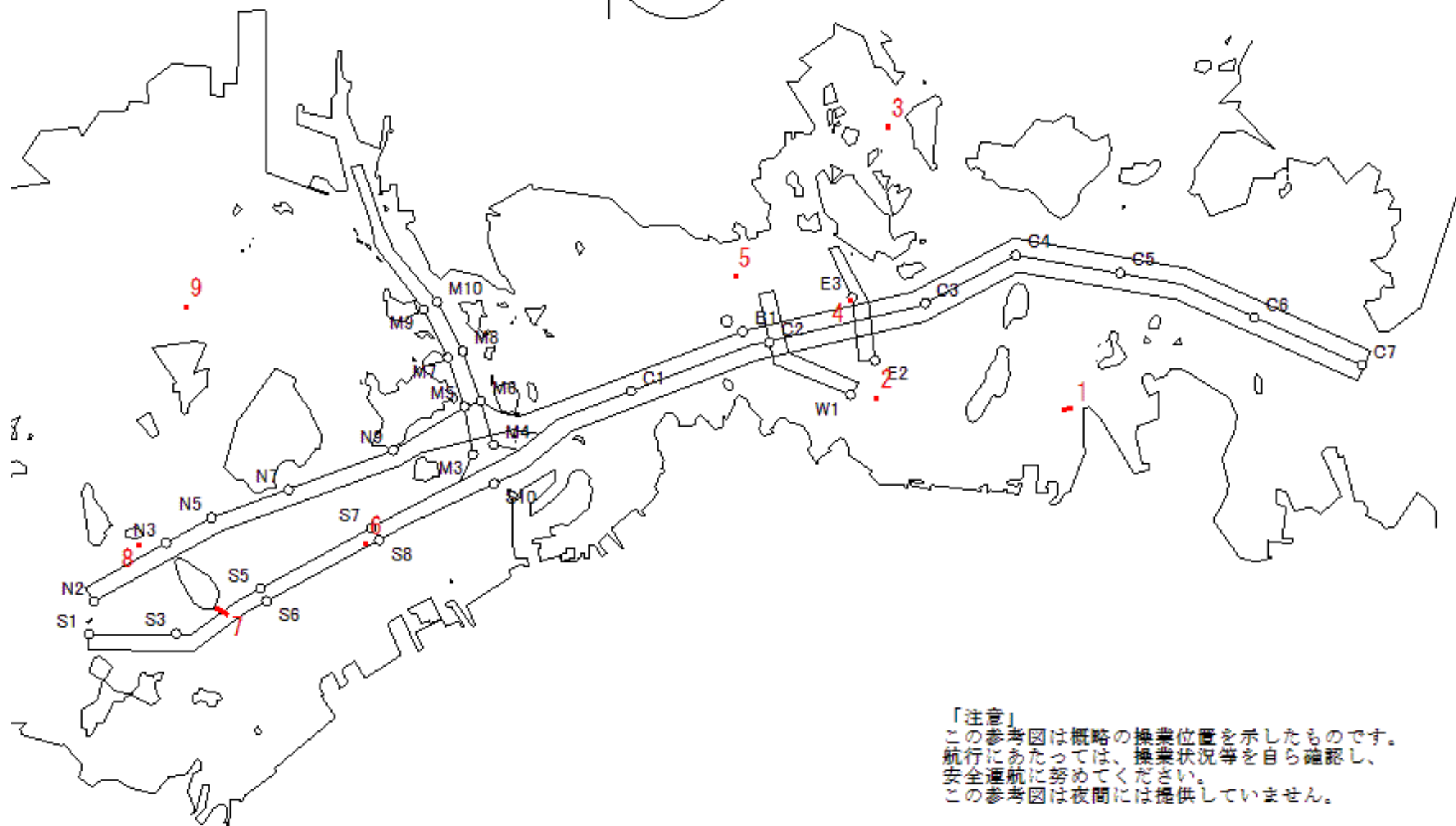
+2.6 kt

1014

moonAge  
 月齢 14.4



備後瀬戸海上交通センター情報課  
 TEL (0877) 49-2223  
<https://www6.kaiho.mlit.go.jp/bisan/>



「注意」  
 この参考図は概略の操業位置を示したものです。  
 航行にあたっては、操業状況等を自ら確認し、  
 安全通航に努めてください。  
 この参考図は夜間には提供していません。

Stow-net Fishing operation figure  
こませ網漁船操業状況参考図

令和04年3月16日 0936 ~ 1557

East Curr.  
東流(ひき)

0936

max  
-1.7 kt

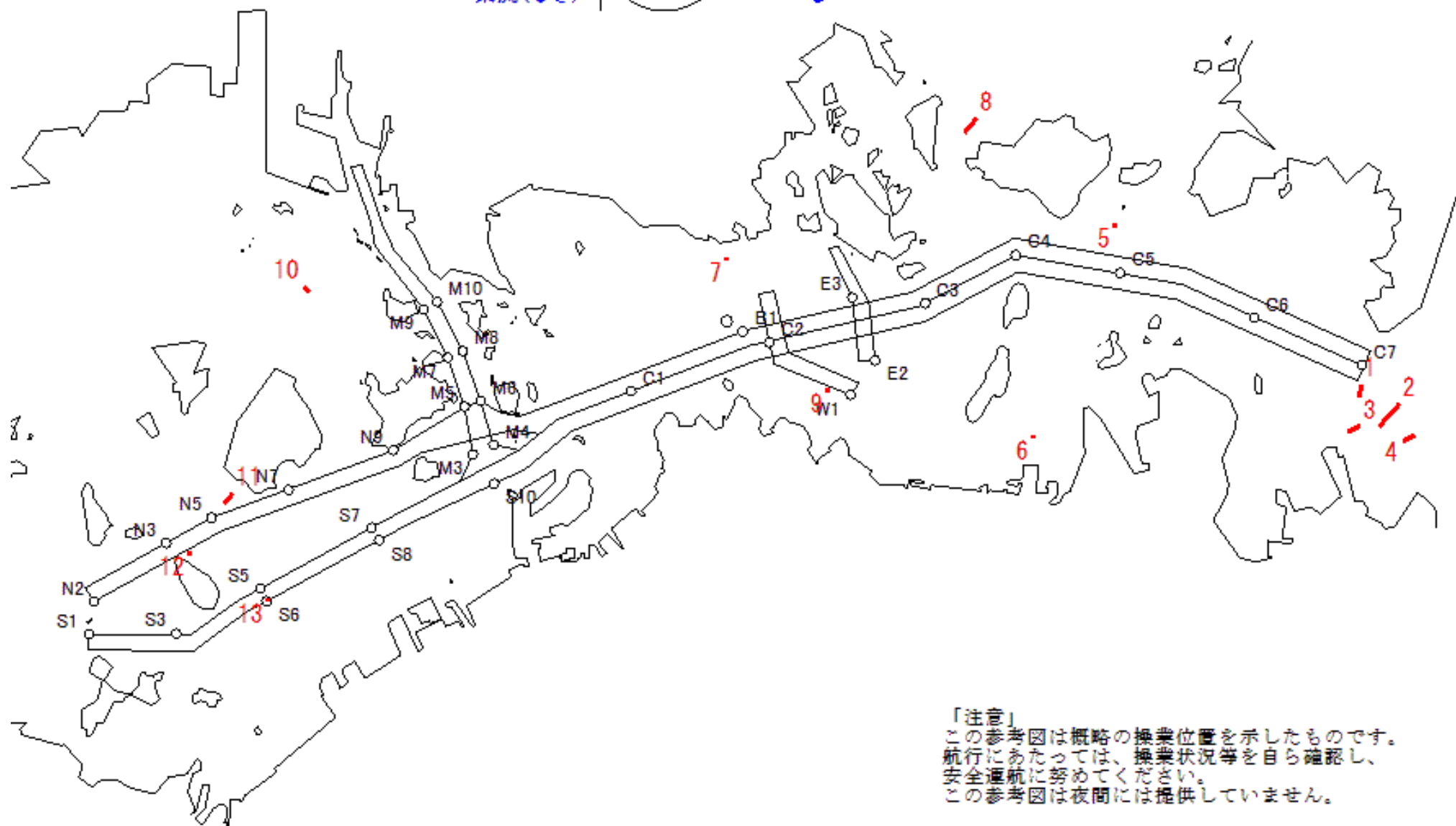
1557



MoonAge  
月齢 13.4



備後瀬戸海上交通センター情報課  
TEL (0877) 49-2223  
<https://www6.kaiho.mlit.go.jp/bisan/>

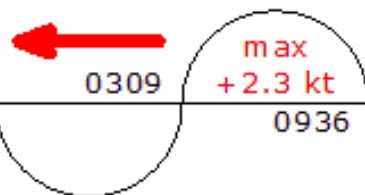


「注意」  
この参考図は概略の操業位置を示したものです。  
航行にあたっては、操業状況等を自ら確認し、  
安全通航に努めてください。  
この参考図は夜間には提供していません。



Stow-net Fishing operation figure  
 こませ網漁船操業状況参考図  
 令和04年3月16日 0309 ~ 0936

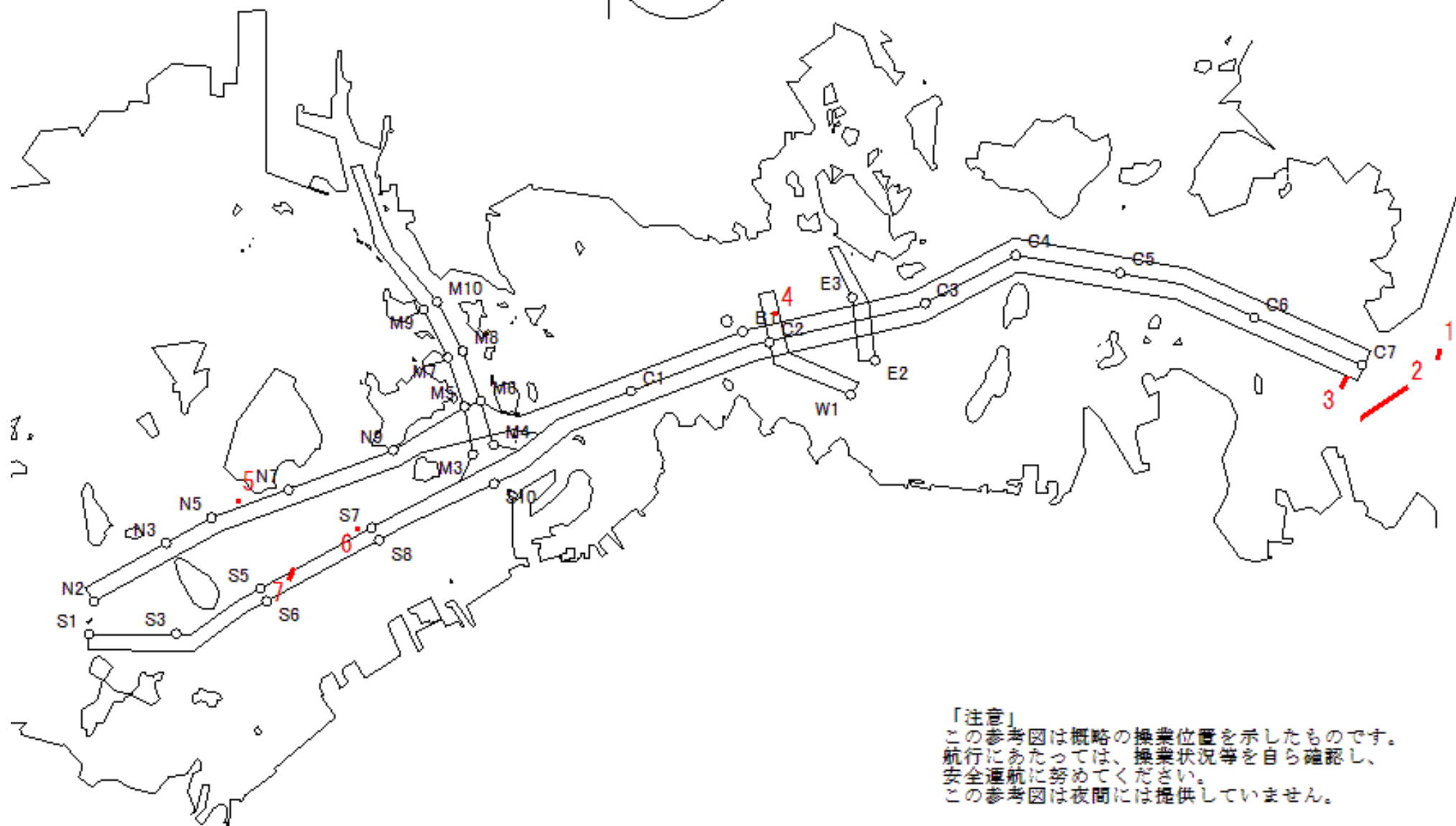
West Curr.  
 西流(みち)



loonAge  
 月齢 13.4

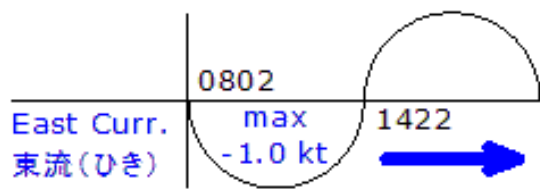


備後瀬戸海上交通センター情報課  
 TEL (0877) 49-2223  
<https://www6.kaiho.mlit.go.jp/bisan/>



「注意」  
 この参考図は概略の操業位置を示したものです。  
 航行にあたっては、操業状況等を自ら確認し、  
 安全通航に努めてください。  
 この参考図は夜間には提供していません。

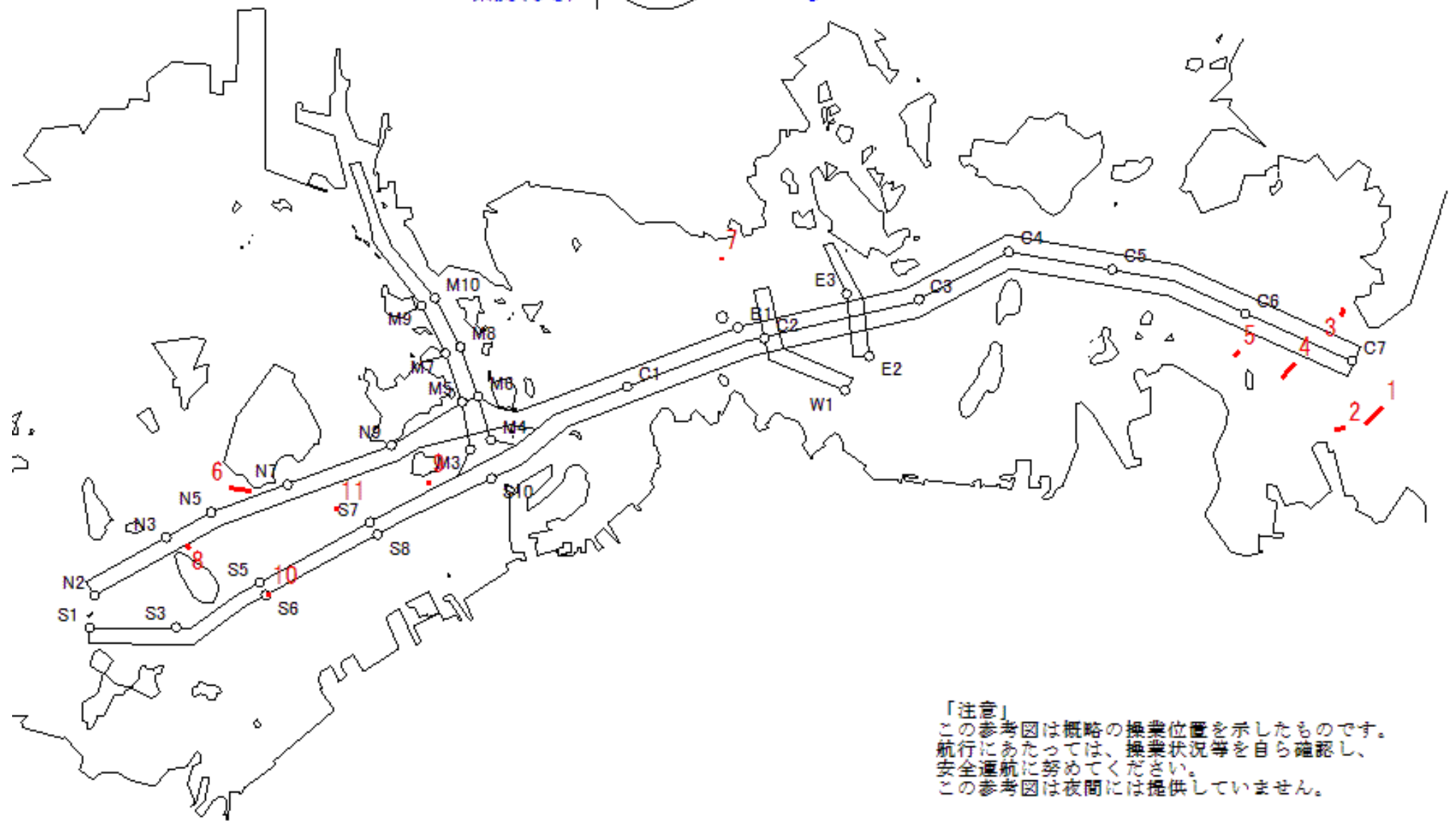
Stow-net Fishing operation figure  
 こませ網漁船操業状況参考図  
 令和04年3月14日 0802 ~ 1422



MoonAge  
月齢 11.4



備後瀬戸海上交通センター情報課  
 TEL (0877) 49-2223  
<https://www6.kaiho.mlit.go.jp/bisan/>



「注意」  
 この参考図は概略の操業位置を示したものです。  
 航行にあたっては、操業状況等を自ら確認し、  
 安全通航に努めてください。  
 この参考図は夜間には提供していません。

Stow-net Fishing operation figure  
こませ網漁船操業状況参考図

令和04年3月13日 0653 ~ 1255

East Curr.  
東流(ひき)

0653

max  
-0.8 kt

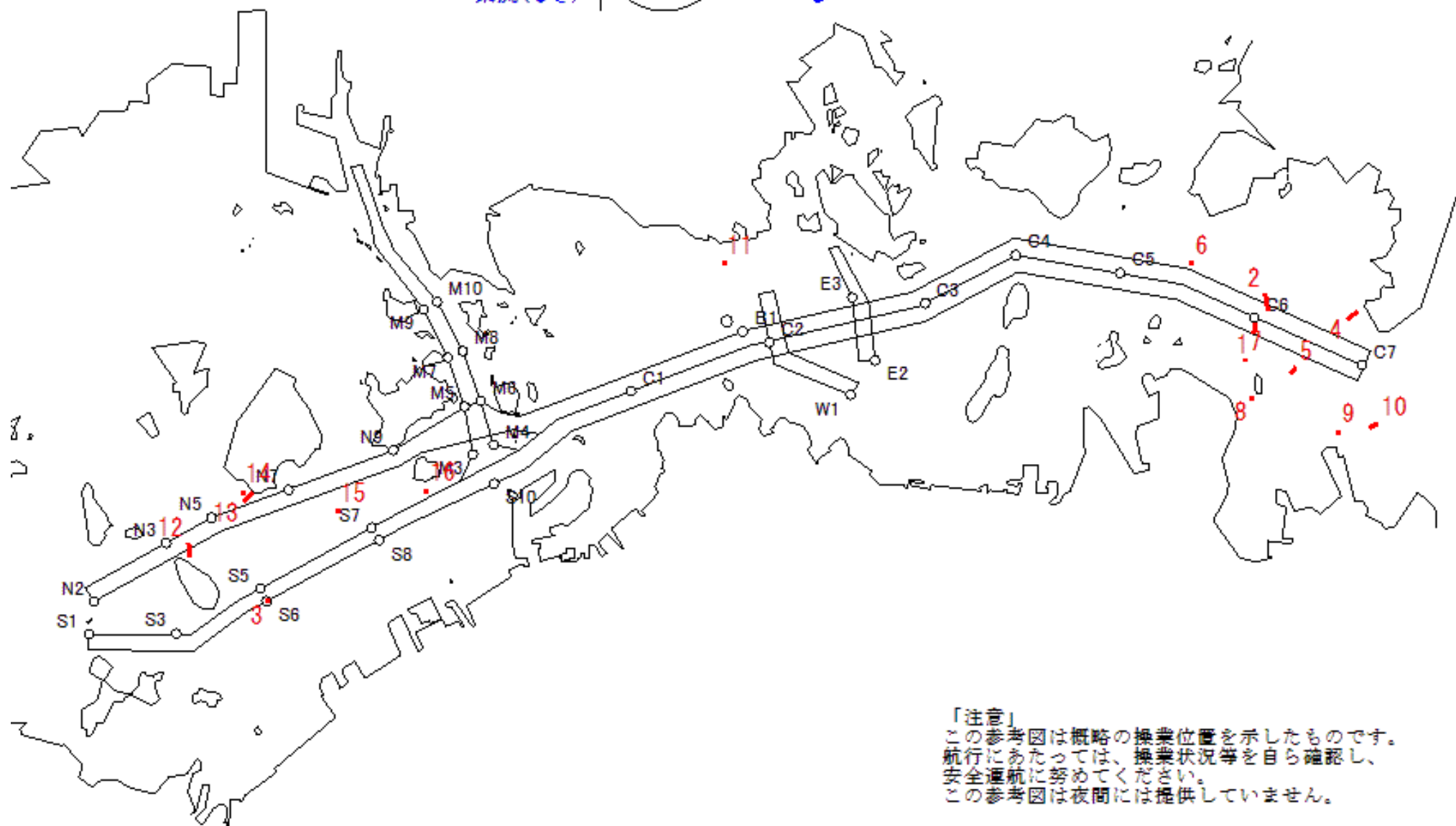
1255



MoonAge  
月齢 10.4



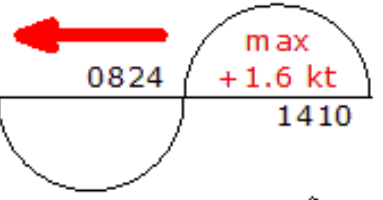
備後瀬戸海上交通センター情報課  
TEL (0877) 49-2223  
<https://www6.kaiho.mlit.go.jp/bisan/>



「注意」  
この参考図は概略の操業位置を示したものです。  
航行にあたっては、操業状況等を自ら確認し、  
安全通航に努めてください。  
この参考図は夜間には提供していません。

Stow-net Fishing operation figure  
 こませ網漁船操業状況参考図  
 令和04年3月9日 0824 ~ 1410

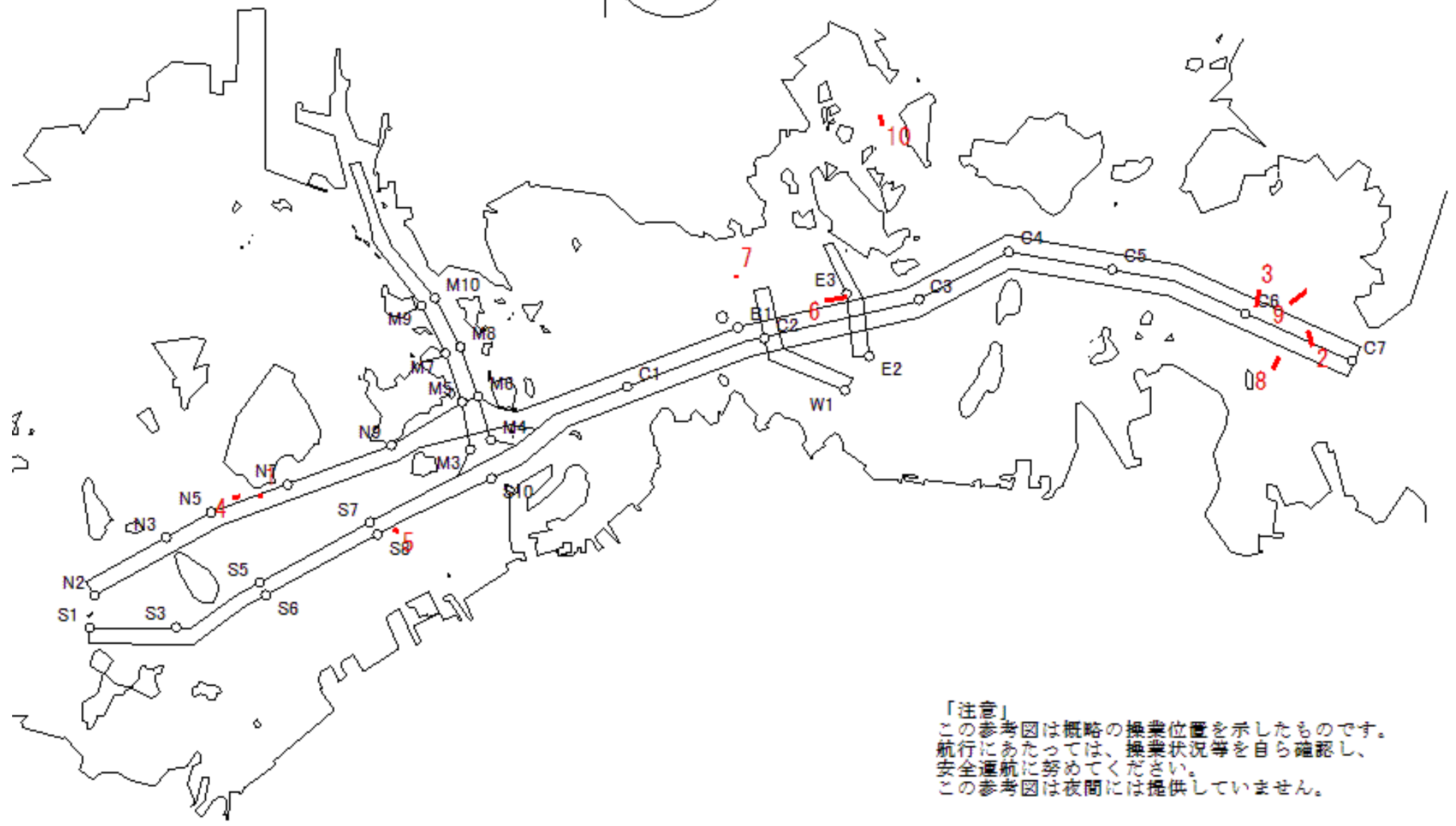
West Curr.  
 西流(みち)



moonAge  
 月齢 6.4



備後瀬戸海上交通センター情報課  
 TEL (0877) 49-2223  
<https://www6.kaiho.mlit.go.jp/bisan/>



「注意」  
 この参考図は概略の操業位置を示したものです。  
 航行にあたっては、操業状況等を自ら確認し、  
 安全通航に努めてください。  
 この参考図は夜間には提供していません。

Stow-net Fishing operation figure  
こませ網漁船操業状況参考図

令和04年3月8日 1342 ~ 2012

East Curr.  
東流(ひき)

1342

max  
-2.1 kt

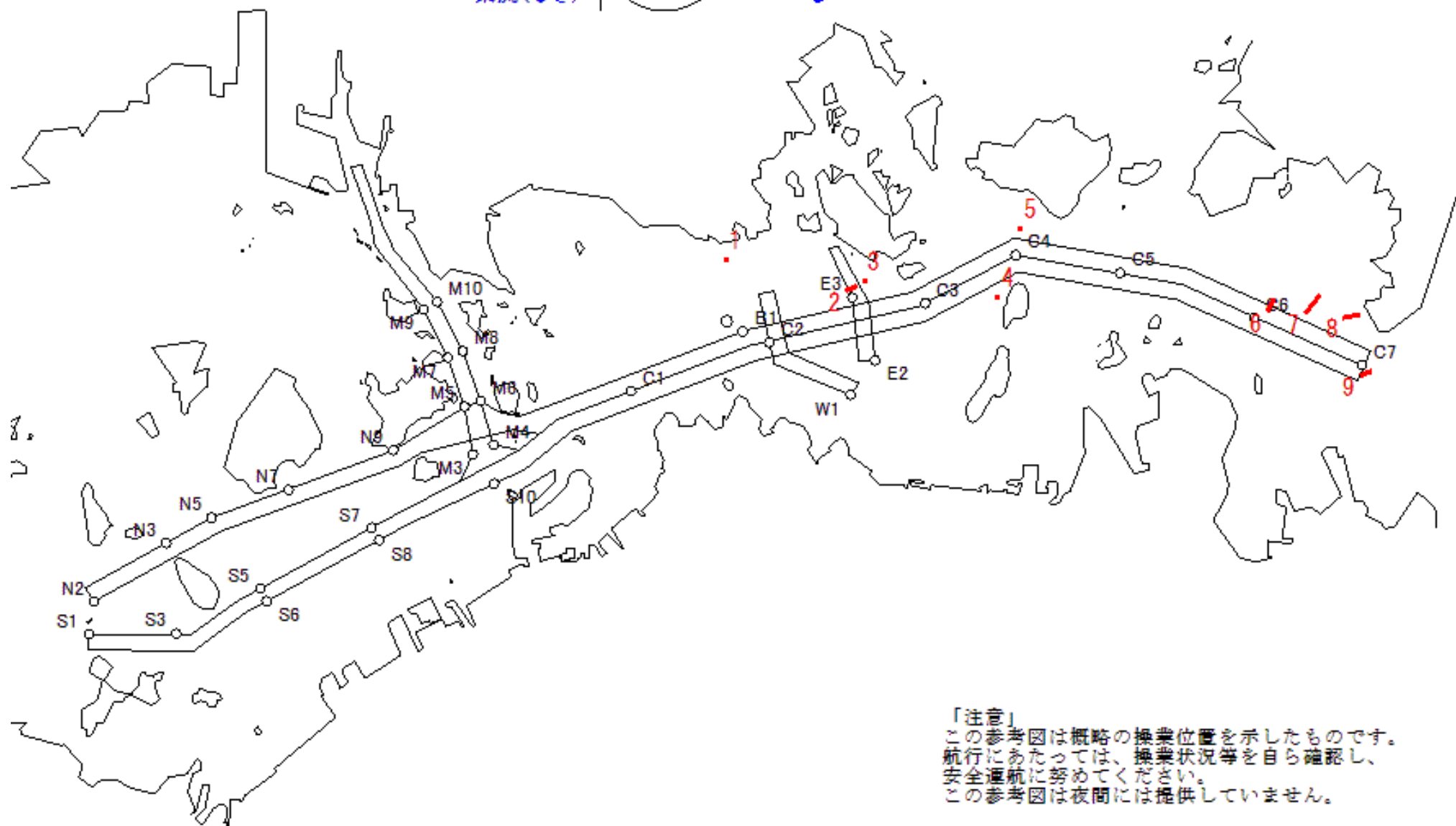
2012



MoonAge  
月齢 5.4



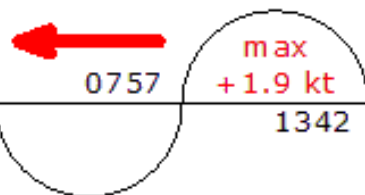
備後瀬戸海上交通センター情報課  
TEL (0877) 49-2223  
<https://www6.kaiho.mlit.go.jp/bisan/>



「注意」  
この参考図は概略の操業位置を示したものです。  
航行にあたっては、操業状況等を自ら確認し、  
安全通航に努めてください。  
この参考図は夜間には提供していません。

Stow-net Fishing operation figure  
 こませ網漁船操業状況参考図  
 令和04年3月8日 0757 ~ 1342

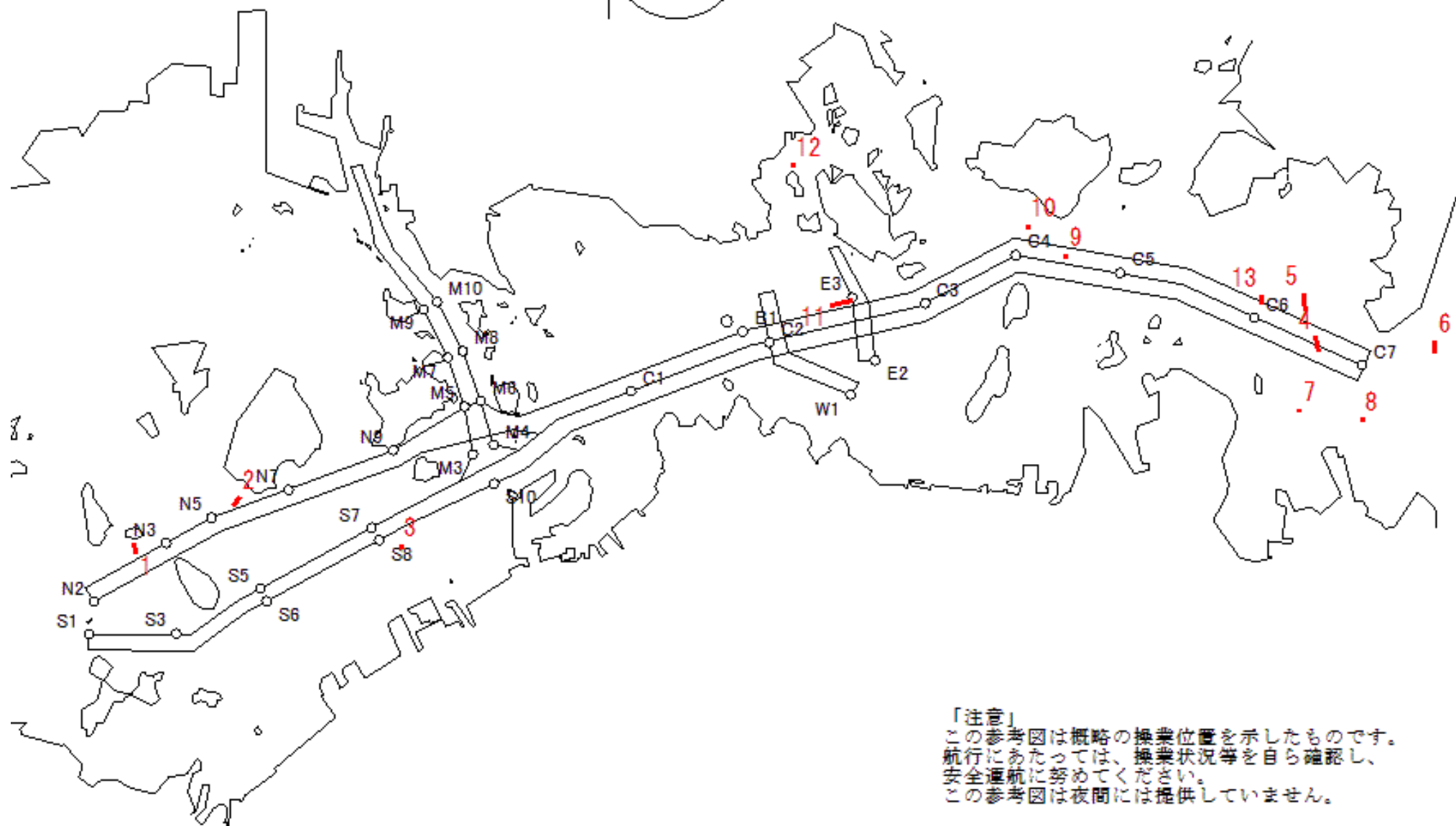
West Curr.  
 西流(みち)



moonAge  
 月齢 5.4



備後瀬戸海上交通センター情報課  
 TEL (0877) 49-2223  
<https://www6.kaiho.mlit.go.jp/bisan/>



「注意」  
 この参考図は概略の操業位置を示したものです。  
 航行にあたっては、操業状況等を自ら確認し、  
 安全通航に努めてください。  
 この参考図は夜間には提供していません。

Stow-net Fishing operation figure  
こませ網漁船操業状況参考図

令和04年3月7日 1315 ~ 1941

East Curr.  
東流(ひき)

1315

max  
-2.2 kt

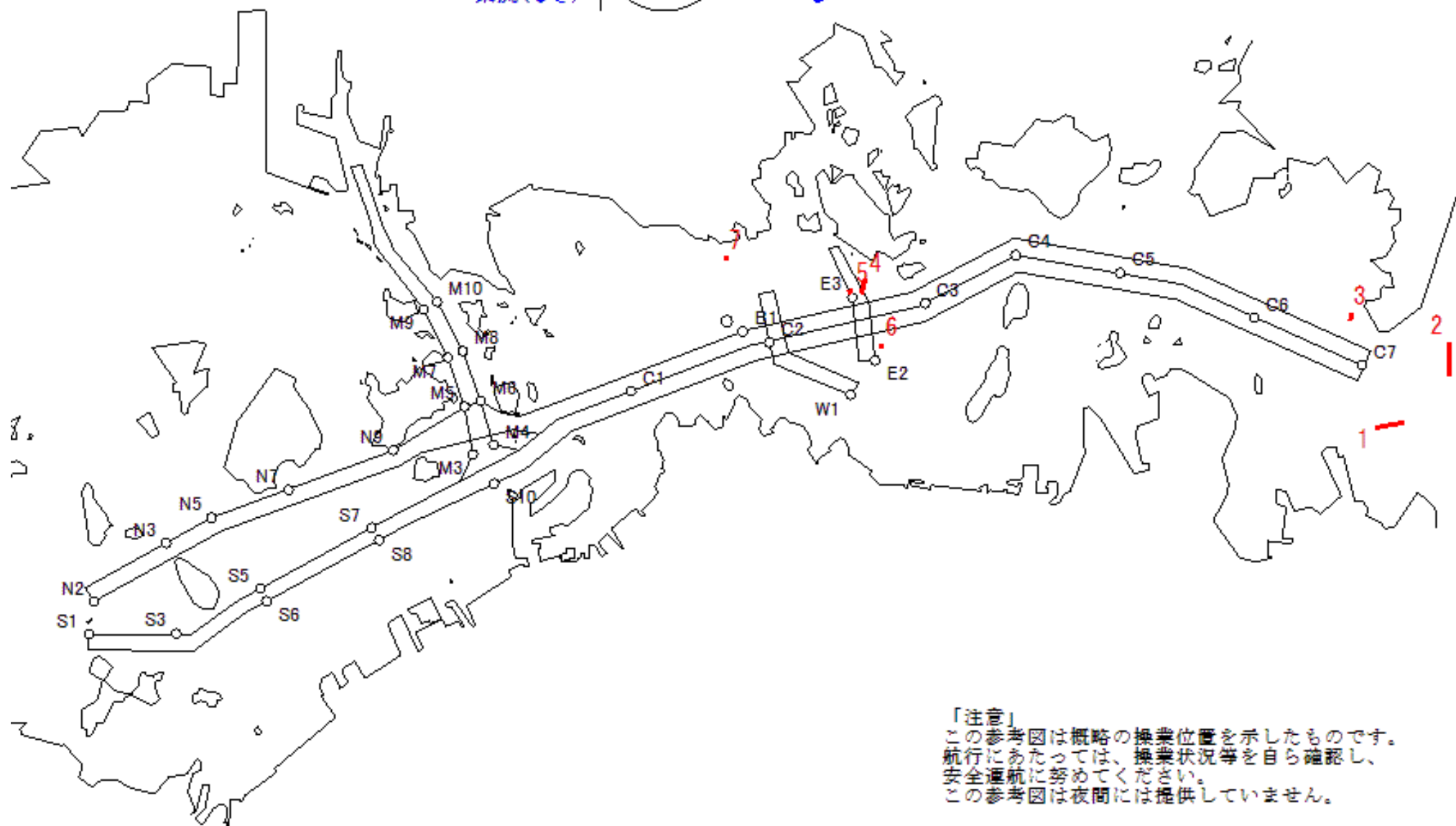
1941



MoonAge  
月齢 4.4



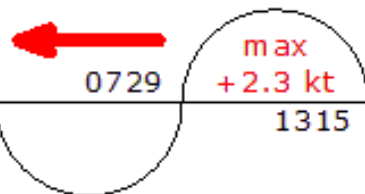
備後瀬戸海上交通センター情報課  
TEL (0877) 49-2223  
<https://www6.kaiho.mlit.go.jp/bisan/>



「注意」  
この参考図は概略の操業位置を示したものです。  
航行にあたっては、操業状況等を自ら確認し、  
安全通航に努めてください。  
この参考図は夜間には提供していません。

Stow-net Fishing operation figure  
 こませ網漁船操業状況参考図  
 令和04年3月7日 0729 ~ 1315

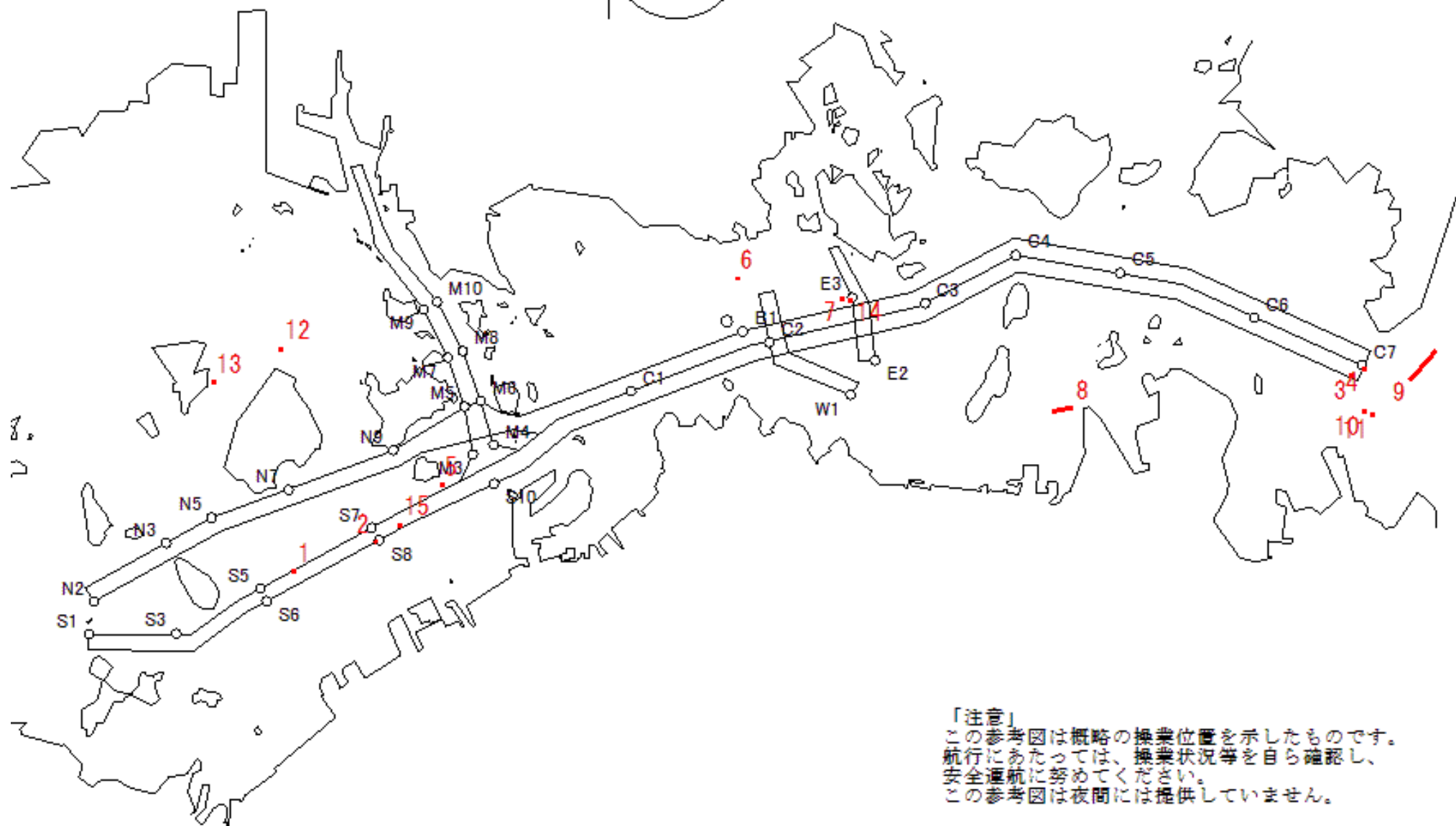
West Curr.  
 西流(みち)



moonAge  
 月齢 4.4



備後瀬戸海上交通センター情報課  
 TEL (0877) 49-2223  
<https://www6.kaiho.mlit.go.jp/bisan/>



「注意」  
 この参考図は概略の操業位置を示したものです。  
 航行にあたっては、操業状況等を自ら確認し、  
 安全通航に努めてください。  
 この参考図は夜間には提供していません。



Stow-net Fishing operation figure  
こませ網漁船操業状況参考図

令和04年3月6日 1248 ~ 1912

East Curr.  
東流(ひき)

1248

max  
-2.4 kt

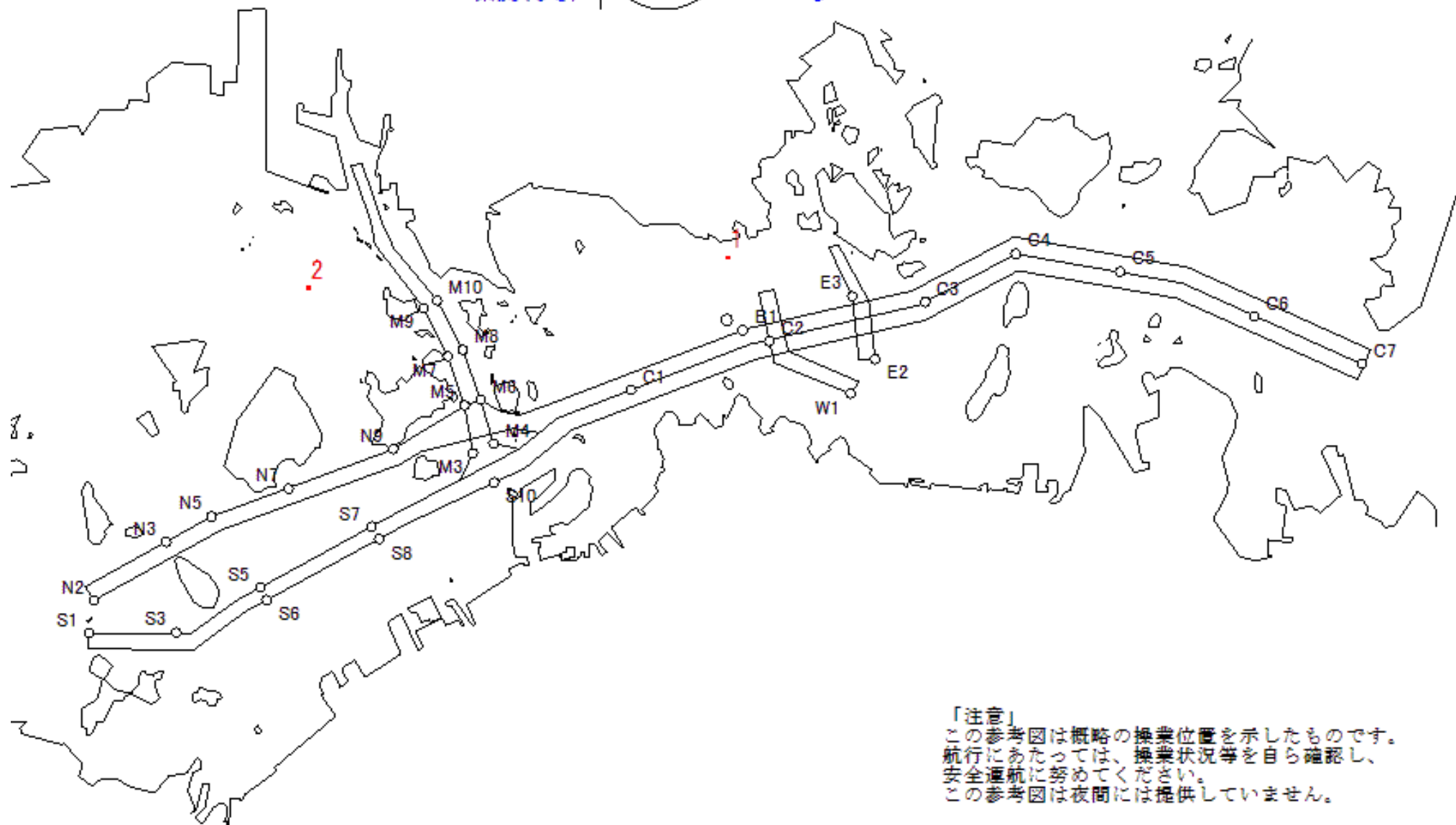
1912



MoonAge  
月齢 3.4



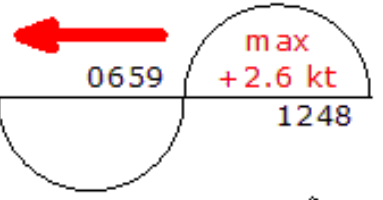
備後瀬戸海上交通センター情報課  
TEL (0877) 49-2223  
<https://www6.kaiho.mlit.go.jp/bisan/>



「注意」  
この参考図は概略の操業位置を示したものです。  
航行にあたっては、操業状況等を自ら確認し、  
安全通航に努めてください。  
この参考図は夜間には提供していません。

Stow-net Fishing operation figure  
 こませ網漁船操業状況参考図  
 令和04年3月6日 0659 ~ 1248

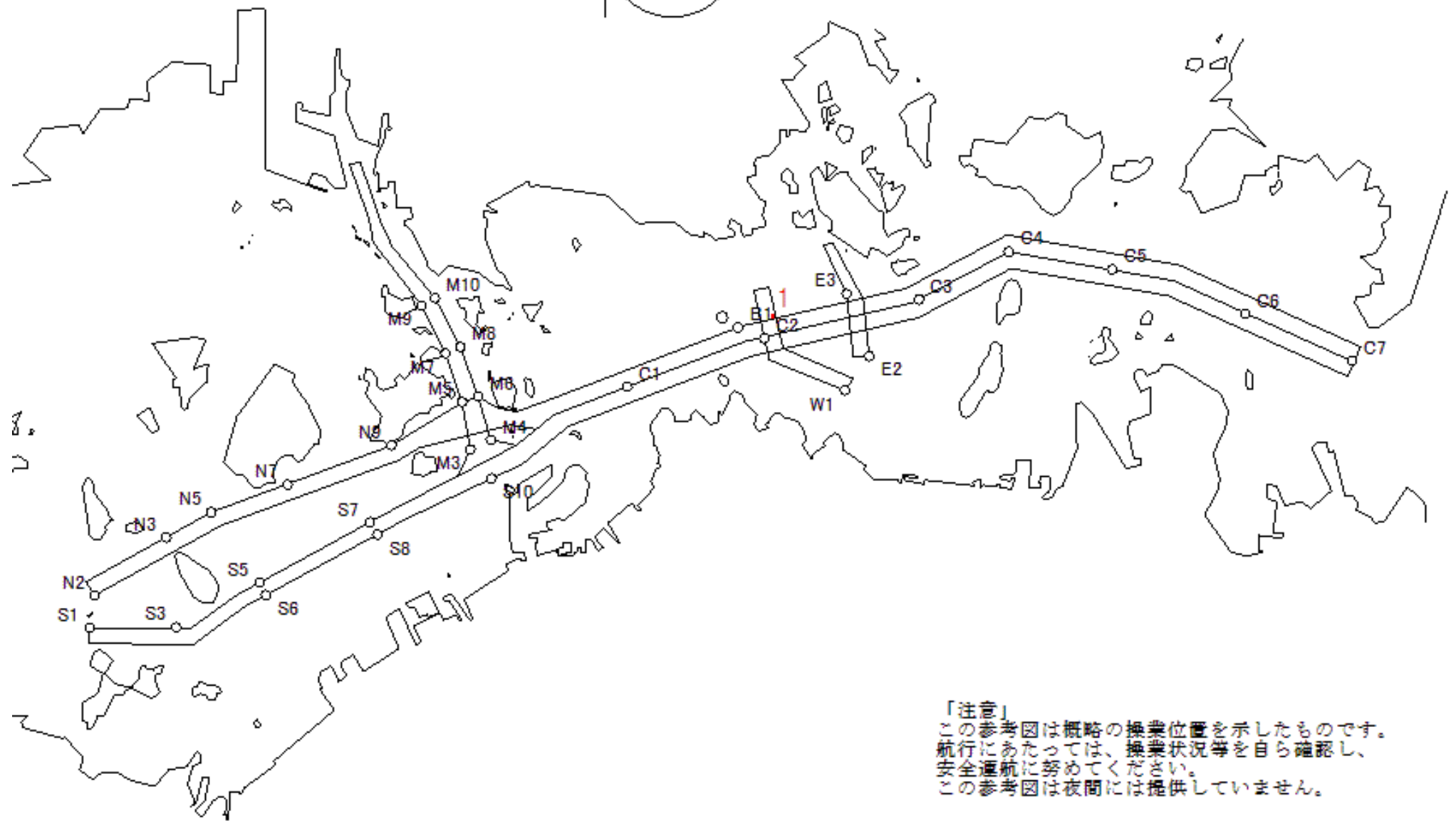
West Curr.  
 西流(みち)



moonAge  
 月齢 3.4



備後瀬戸海上交通センター情報課  
 TEL (0877) 49-2223  
<https://www6.kaiho.mlit.go.jp/bisan/>



「注意」  
 この参考図は概略の操業位置を示したものです。  
 航行にあたっては、操業状況等を自ら確認し、  
 安全通航に努めてください。  
 この参考図は夜間には提供していません。

Stow-net Fishing operation figure  
こませ網漁船操業状況参考図

令和04年3月5日 1220 ~ 1841

East Curr.  
東流(ひき)

1220

max  
-2.5 kt

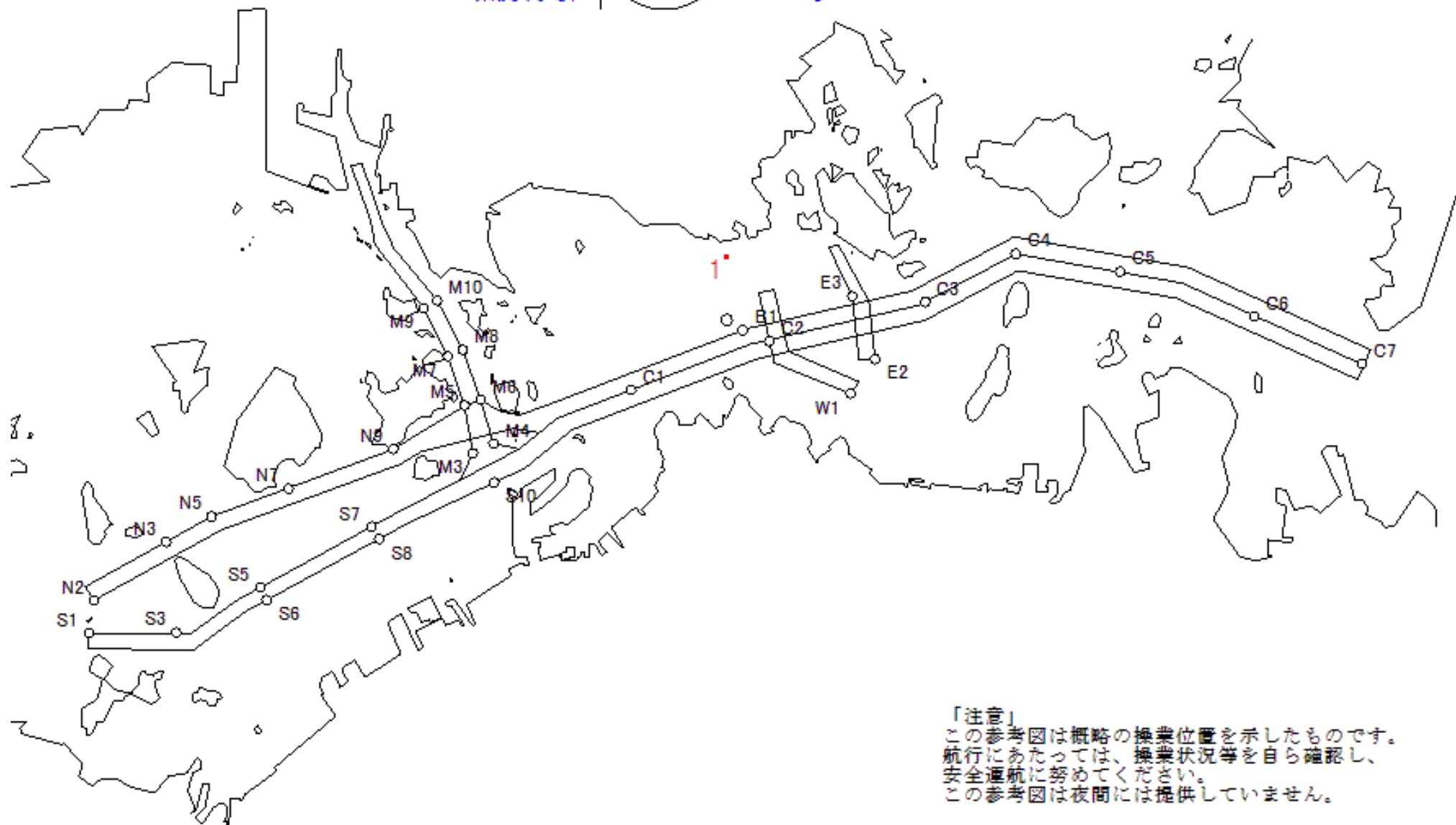
1841



MoonAge  
月齢 2.4



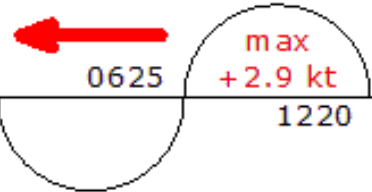
備後瀬戸海上交通センター情報課  
TEL (0877) 49-2223  
<https://www6.kaiho.mlit.go.jp/bisan/>



「注意」  
この参考図は概略の操業位置を示したものです。  
航行にあたっては、操業状況等を自ら確認し、  
安全通航に努めてください。  
この参考図は夜間には提供していません。

Stow-net Fishing operation figure  
 こませ網漁船操業状況参考図  
 令和04年3月5日 0625 ~ 1220

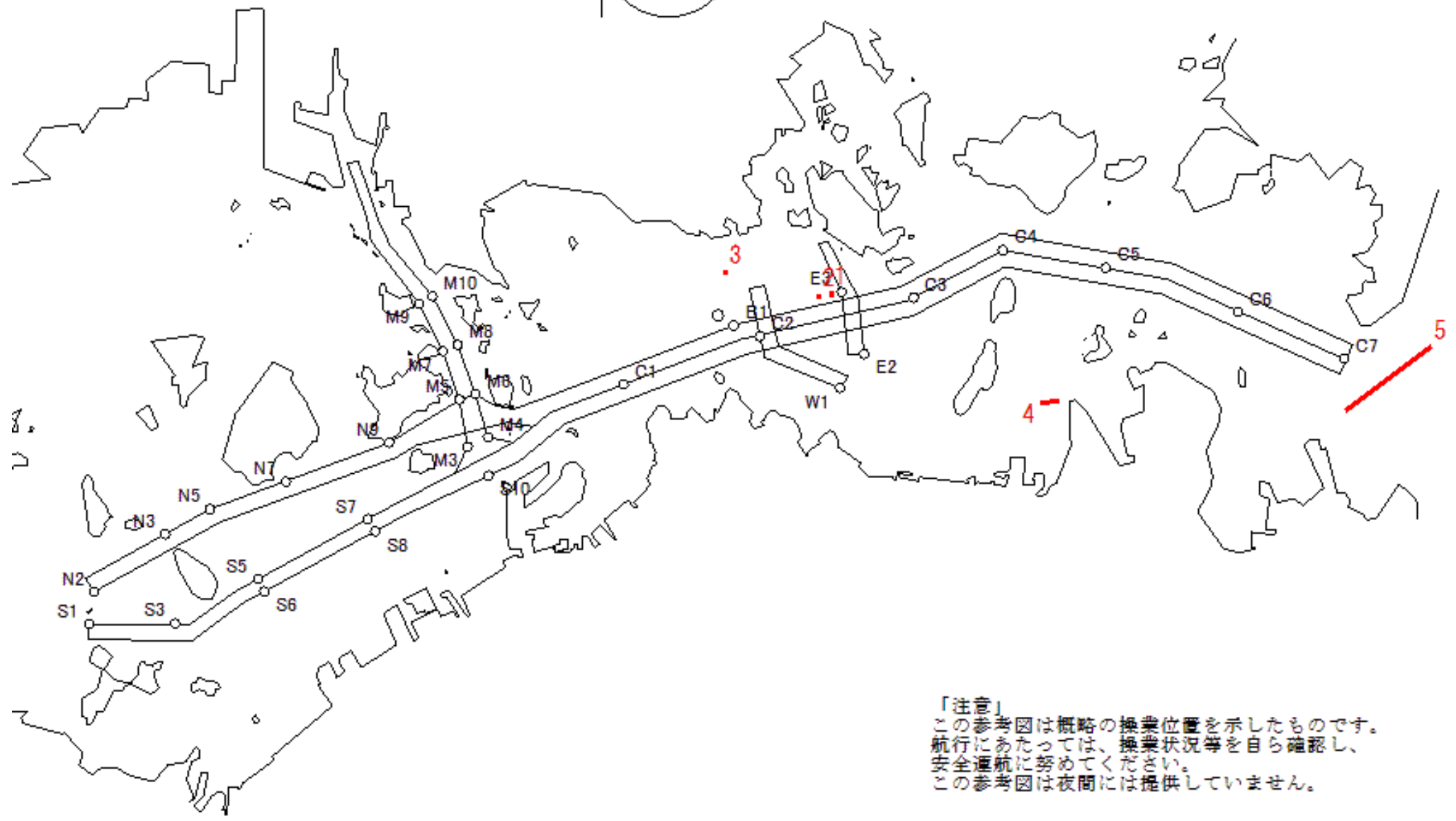
West Curr.  
 西流(みち)



moonAge  
 月齢 2.4



備後瀬戸海上交通センター情報課  
 TEL (0877) 49-2223  
<https://www6.kaiho.mlit.go.jp/bisan/>



「注意」  
 この参考図は概略の操業位置を示したものです。  
 航行にあたっては、操業状況等を自ら確認し、  
 安全通航に努めてください。  
 この参考図は夜間には提供していません。

Stow-net Fishing operation figure  
こませ網漁船操業状況参考図

令和04年3月4日 1150 ~ 1809

East Curr.  
東流(ひき)

1150

max  
-2.5 kt

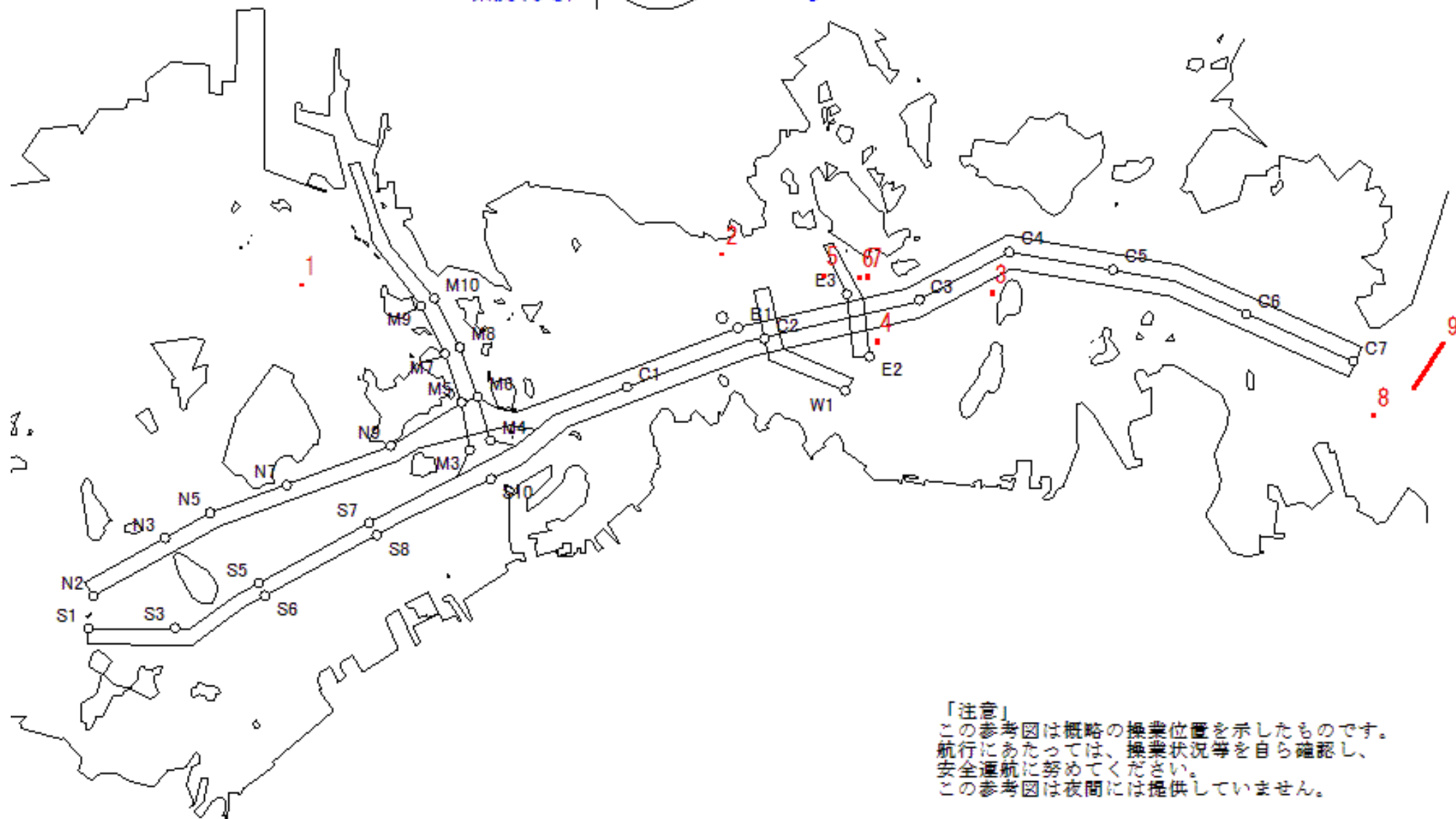
1809



MoonAge  
月齢 1.4



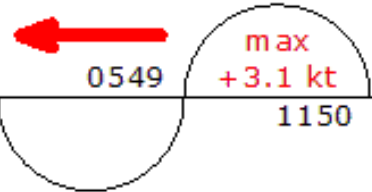
備後瀬戸海上交通センター情報課  
TEL (0877) 49-2223  
<https://www6.kaiho.mlit.go.jp/bisan/>



「注意」  
この参考図は概略の操業位置を示したものです。  
航行にあたっては、操業状況等を自ら確認し、  
安全通航に努めてください。  
この参考図は夜間には提供していません。

Stow-net Fishing operation figure  
 こませ網漁船操業状況参考図  
 令和04年3月4日 0549 ~ 1150

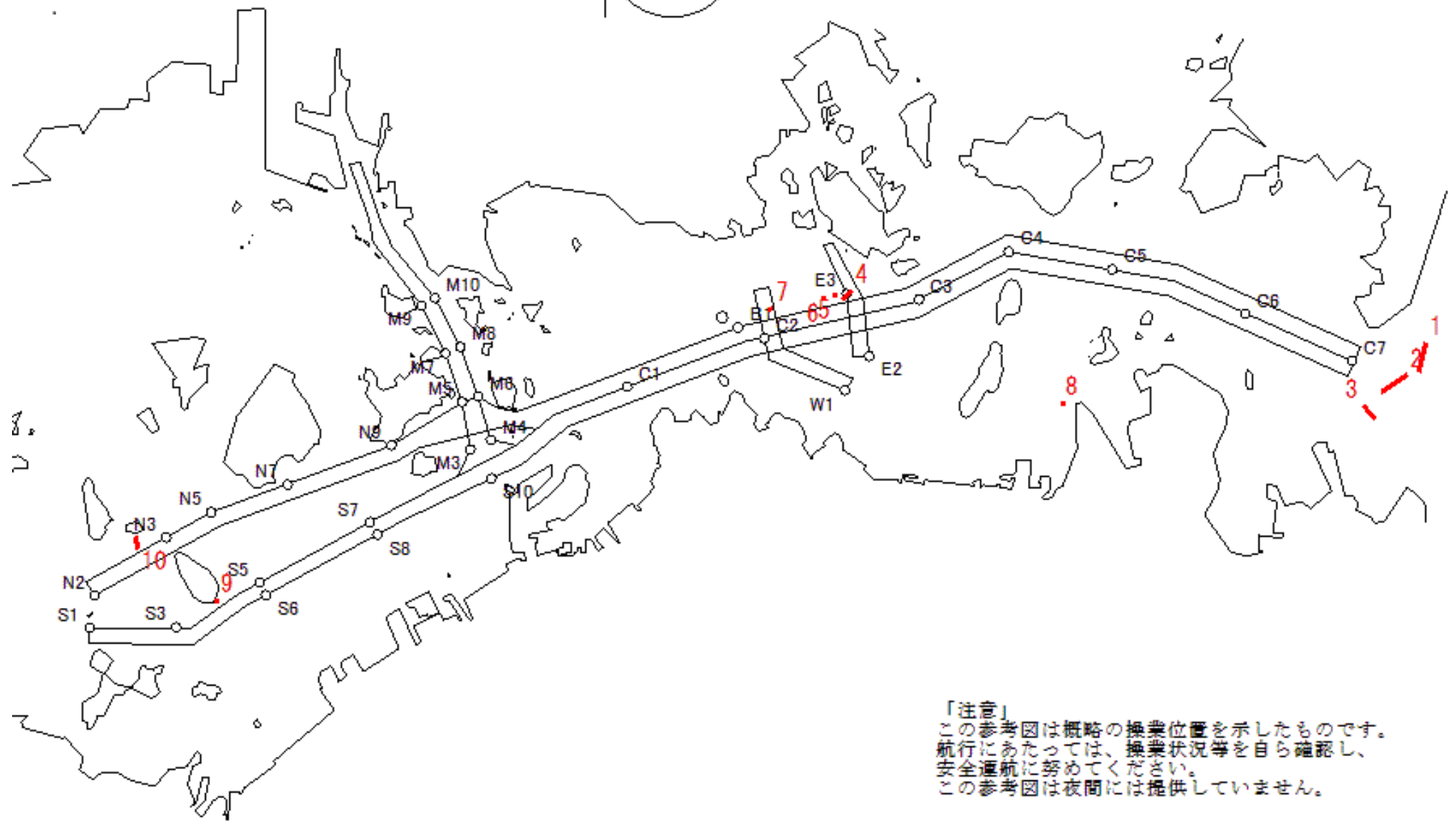
West Curr.  
 西流(みち)



moonAge  
 月齢 1.4



備後瀬戸海上交通センター情報課  
 TEL (0877) 49-2223  
<https://www6.kaiho.mlit.go.jp/bisan/>



「注意」  
 この参考図は概略の操業位置を示したものです。  
 航行にあたっては、操業状況等を自ら確認し、  
 安全通航に努めてください。  
 この参考図は夜間には提供していません。

Stow-net Fishing operation figure  
こませ網漁船操業状況参考図

令和04年3月3日 1118 ~ 1734

East Curr.  
東流(ひき)

1118

max  
-2.4 kt

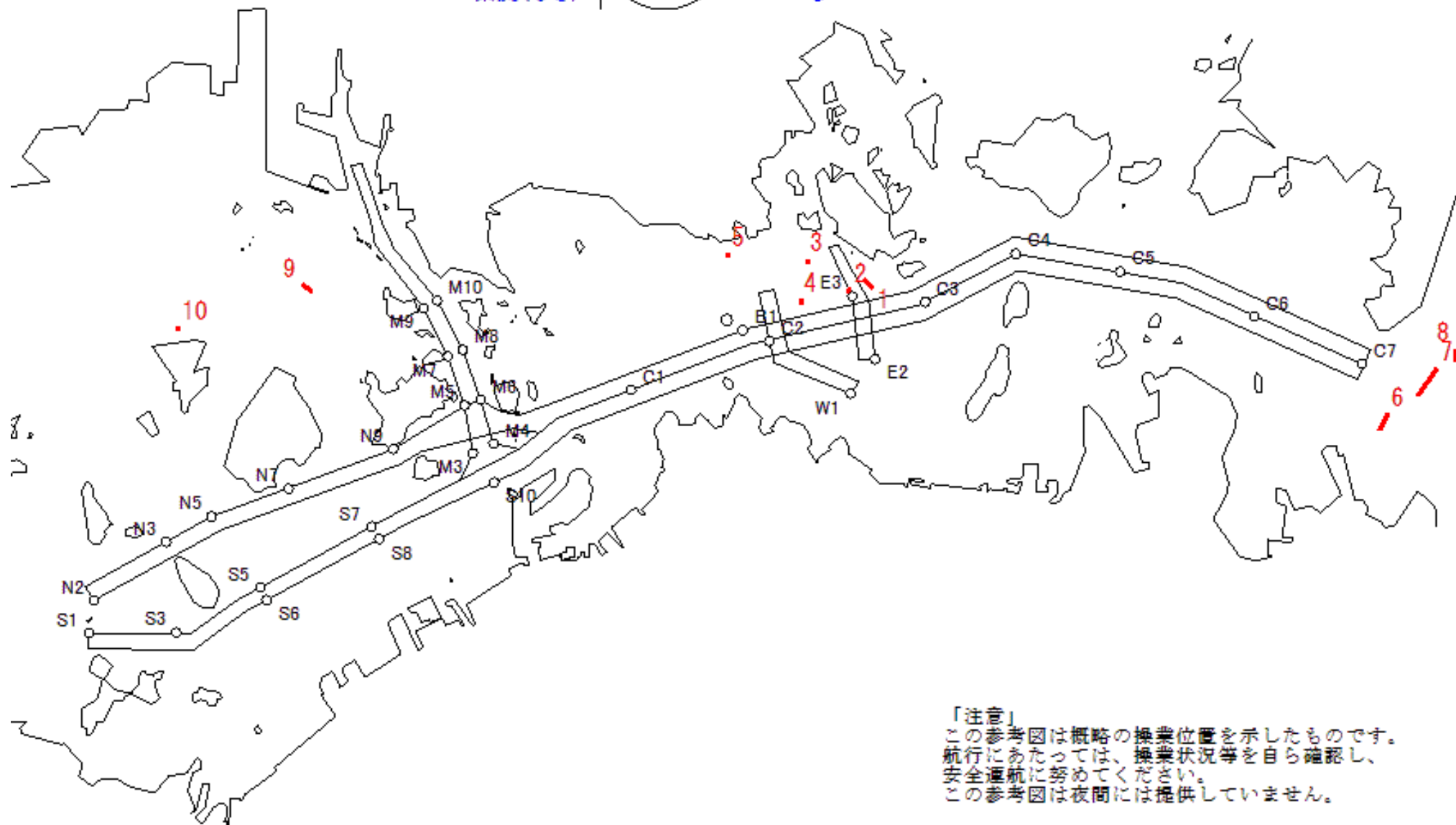
1734



MoonAge  
月齢 0.4



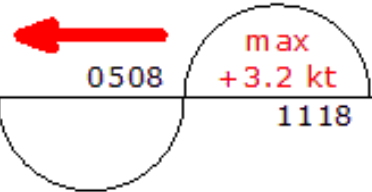
備後瀬戸海上交通センター情報課  
TEL (0877) 49-2223  
<https://www6.kaiho.mlit.go.jp/bisan/>



「注意」  
この参考図は概略の操業位置を示したものです。  
航行にあたっては、操業状況等を自ら確認し、  
安全通航に努めてください。  
この参考図は夜間には提供していません。

Stow-net Fishing operation figure  
 こませ網漁船操業状況参考図  
 令和04年3月3日 0508 ~ 1118

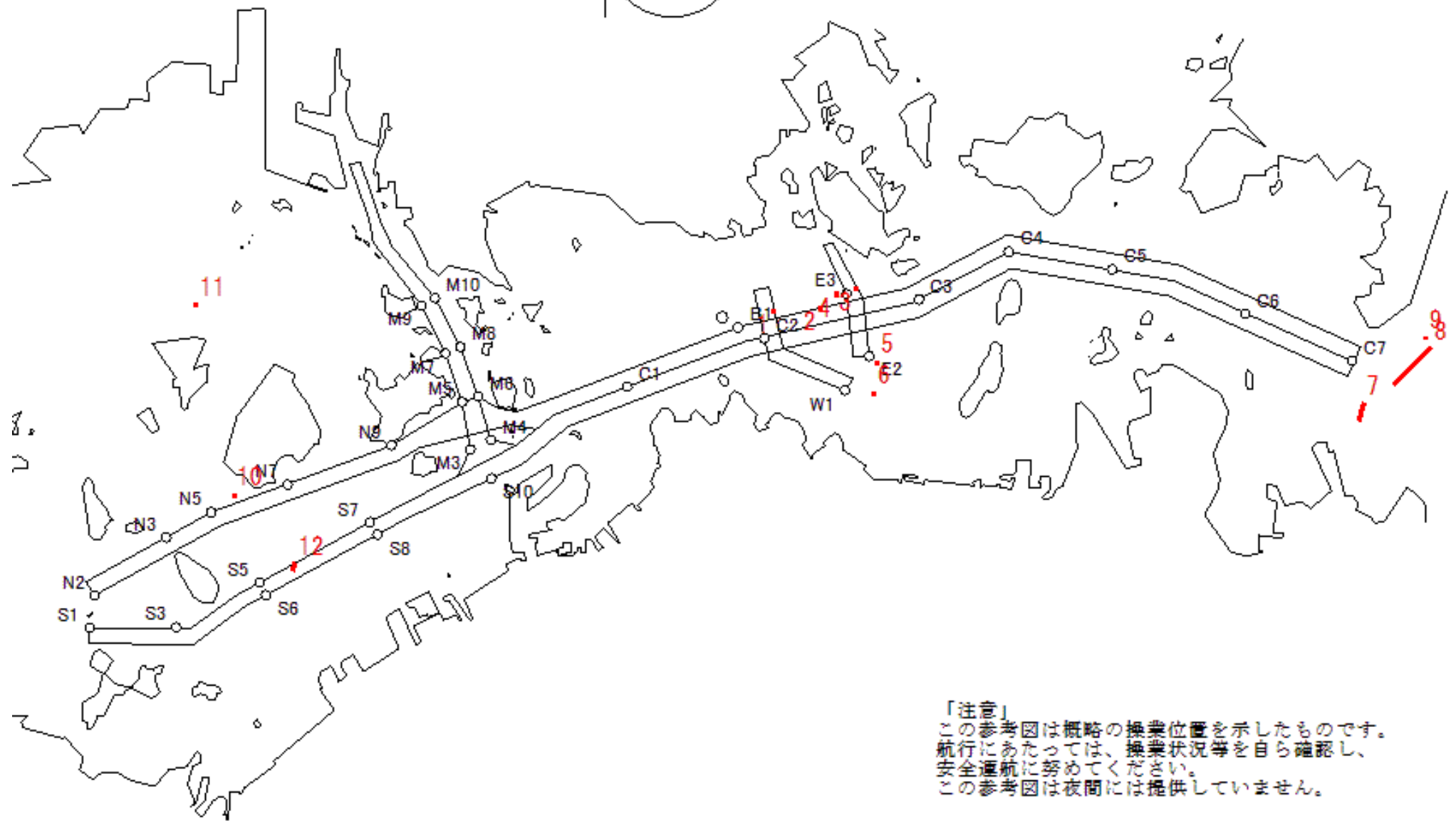
West Curr.  
 西流(みち)



moonAge  
 月齢 0.4



備後瀬戸海上交通センター情報課  
 TEL (0877) 49-2223  
<https://www6.kaiho.mlit.go.jp/bisan/>



「注意」  
 この参考図は概略の操業位置を示したものです。  
 航行にあたっては、操業状況等を自ら確認し、  
 安全通航に努めてください。  
 この参考図は夜間には提供していません。



Stow-net Fishing operation figure  
こませ網漁船操業状況参考図

令和04年3月2日 1042 ~ 1658

East Curr.  
東流(ひき)

1042

max  
-2.2 kt

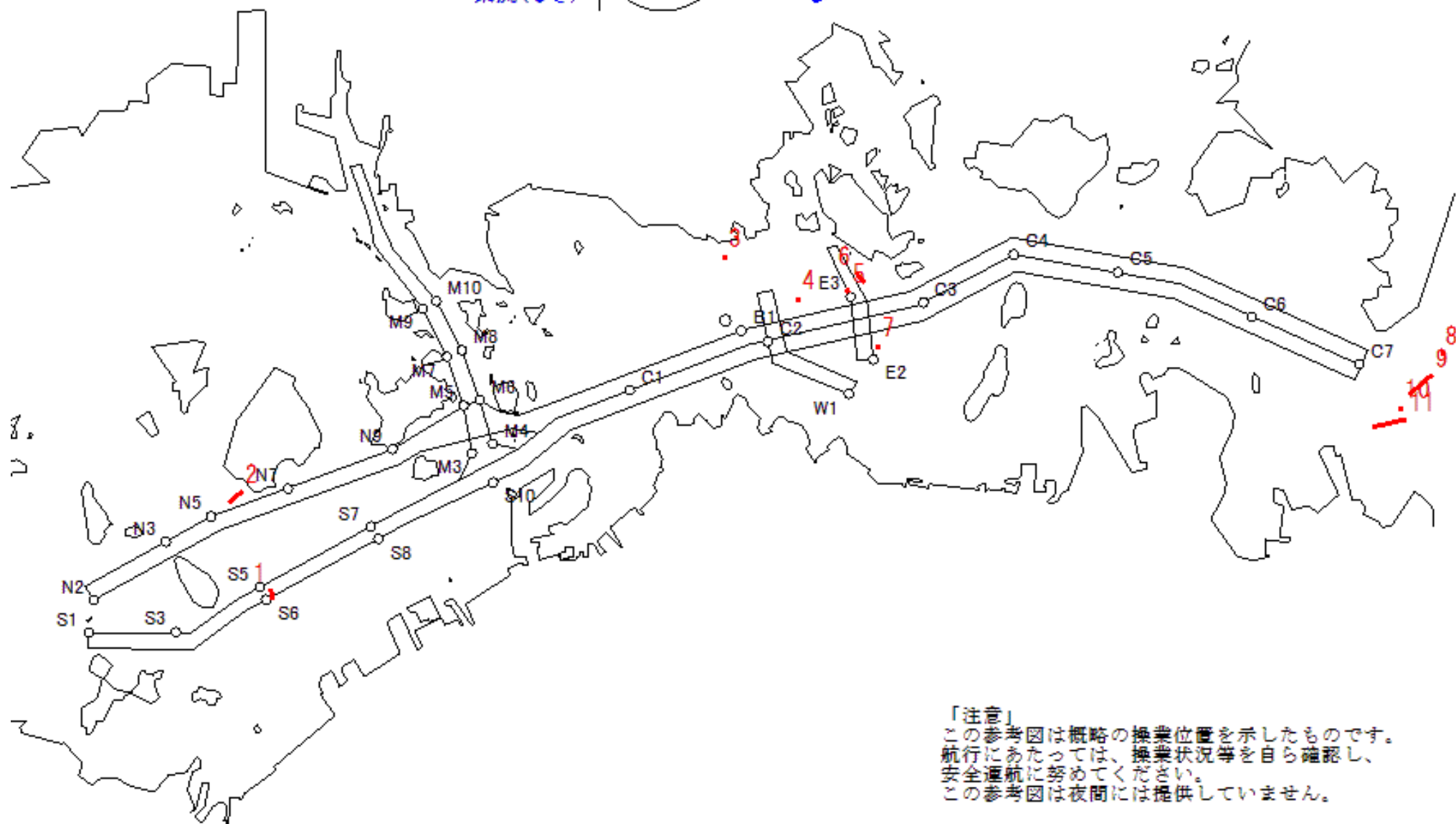
1658



MoonAge  
月齢 28.9

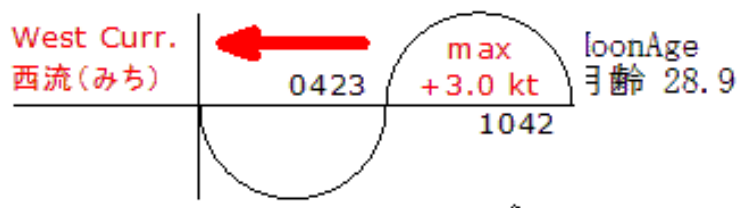


備後瀬戸海上交通センター情報課  
TEL (0877) 49-2223  
<https://www6.kaiho.mlit.go.jp/bisan/>

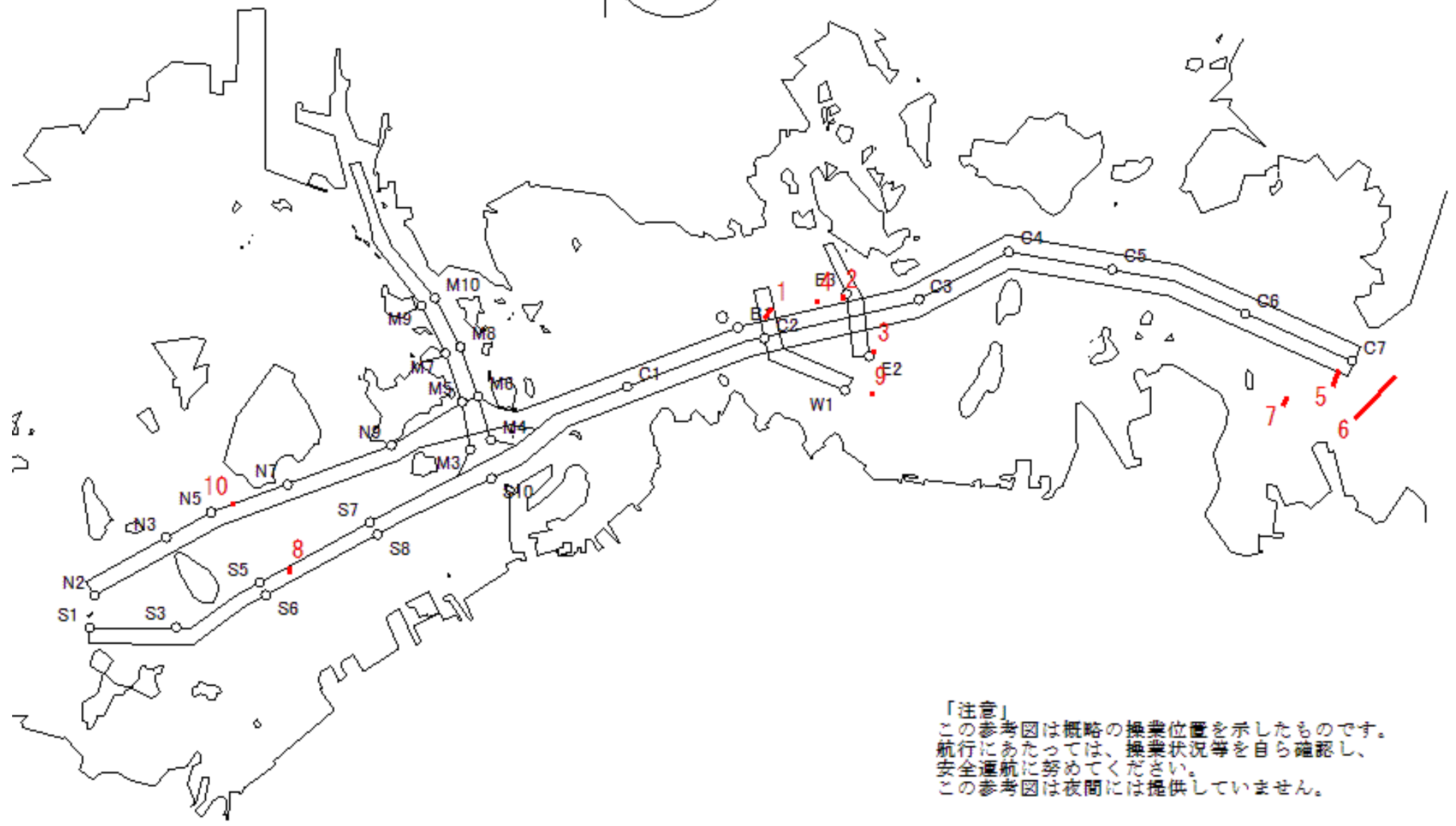


「注意」  
この参考図は概略の操業位置を示したものです。  
航行にあたっては、操業状況等を自ら確認し、  
安全通航に努めてください。  
この参考図は夜間には提供していません。

Stow-net Fishing operation figure  
 こませ網漁船操業状況参考図  
 令和04年3月2日 0423 ~ 1042



備後瀬戸海上交通センター情報課  
 TEL (0877) 49-2223  
<https://www6.kaiho.mlit.go.jp/bisan/>



「注意」  
 この参考図は概略の操業位置を示したものです。  
 航行にあたっては、操業状況等を自ら確認し、  
 安全通航に努めてください。  
 この参考図は夜間には提供していません。

Stow-net Fishing operation figure  
こませ網漁船操業状況参考図

令和04年3月1日 1002 ~ 1617

East Curr.  
東流(ひき)

1002

max  
-1.9 kt

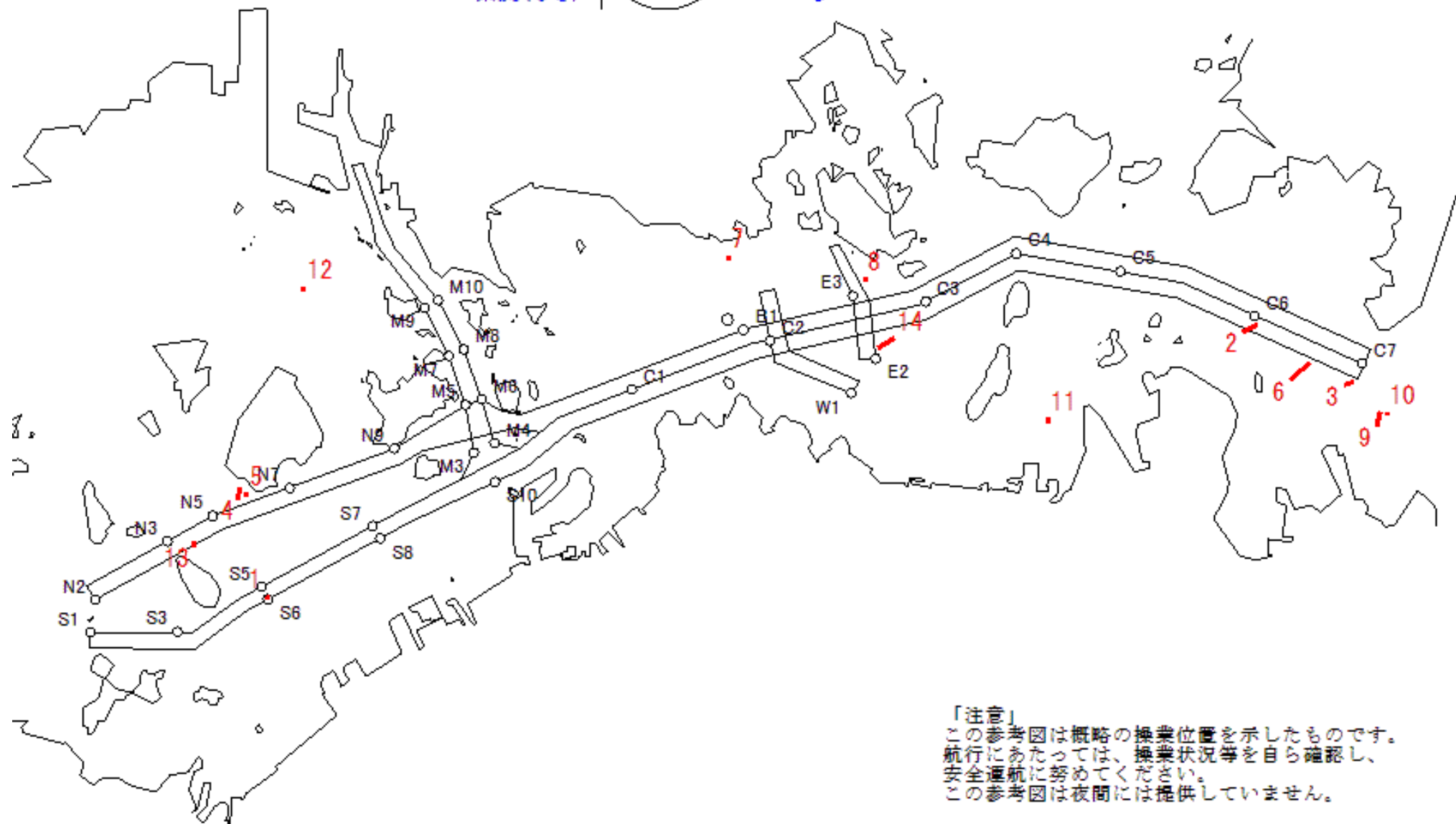
1617



MoonAge  
月齢 27.9



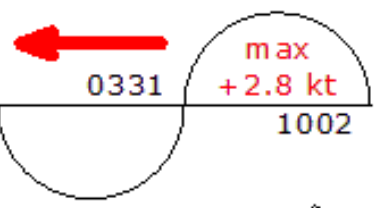
備後瀬戸海上交通センター情報課  
TEL (0877) 49-2223  
<https://www6.kaiho.mlit.go.jp/bisan/>



「注意」  
この参考図は概略の操業位置を示したものです。  
航行にあたっては、操業状況等を自ら確認し、  
安全通航に努めてください。  
この参考図は夜間には提供していません。

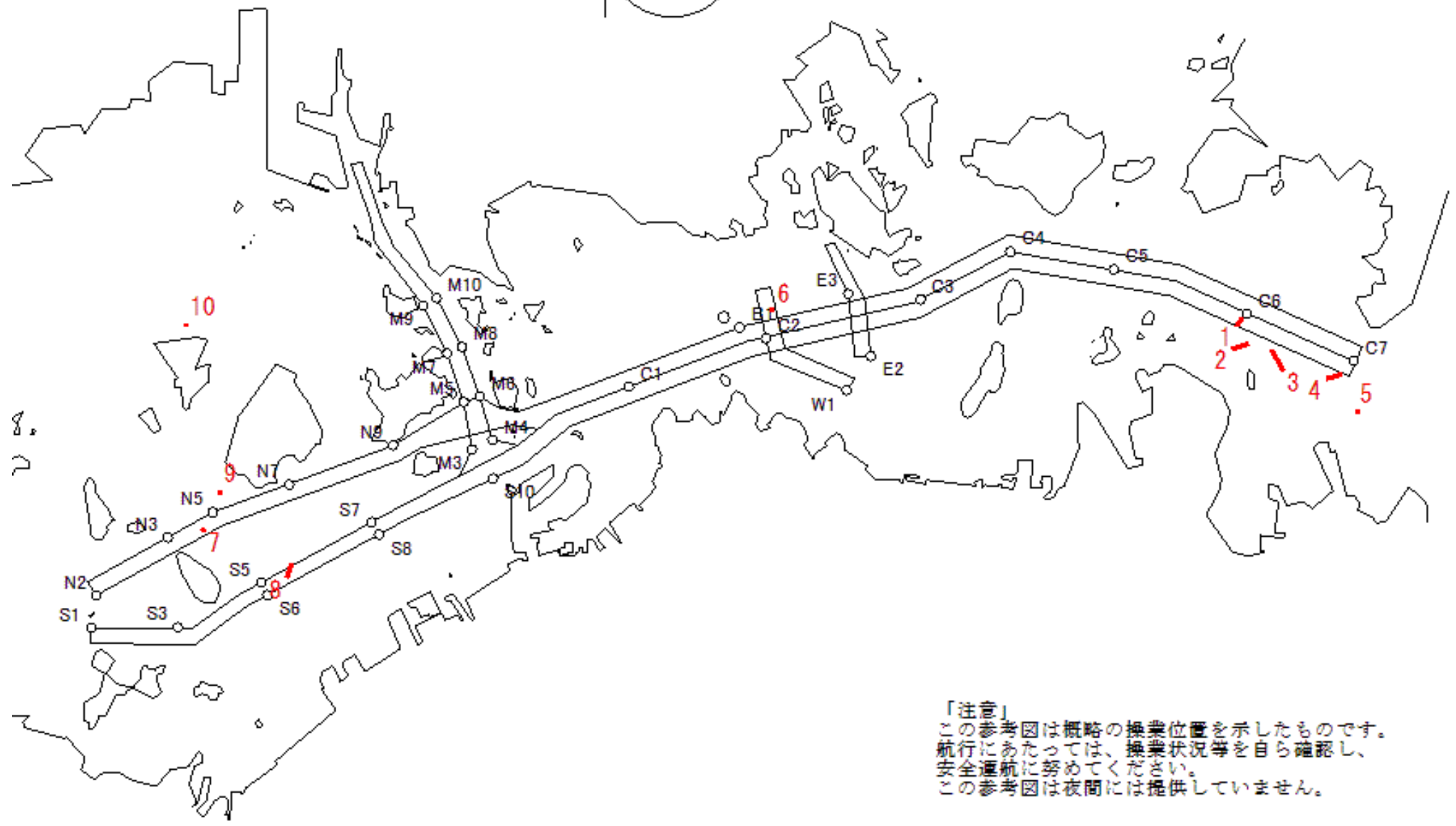
Stow-net Fishing operation figure  
 こませ網漁船操業状況参考図  
 令和04年3月1日 0331 ~ 1002

West Curr.  
 西流(みち)



moonAge  
 月齢 27.9

備後瀬戸海上交通センター情報課  
 TEL (0877) 49-2223  
<https://www6.kaiho.mlit.go.jp/bisan/>



「注意」  
 この参考図は概略の操業位置を示したものです。  
 航行にあたっては、操業状況等を自ら確認し、  
 安全通航に努めてください。  
 この参考図は夜間には提供していません。