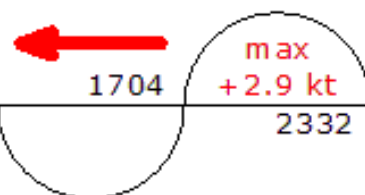


Stow-net Fishing operation figure
こませ網漁船操業状況参考図

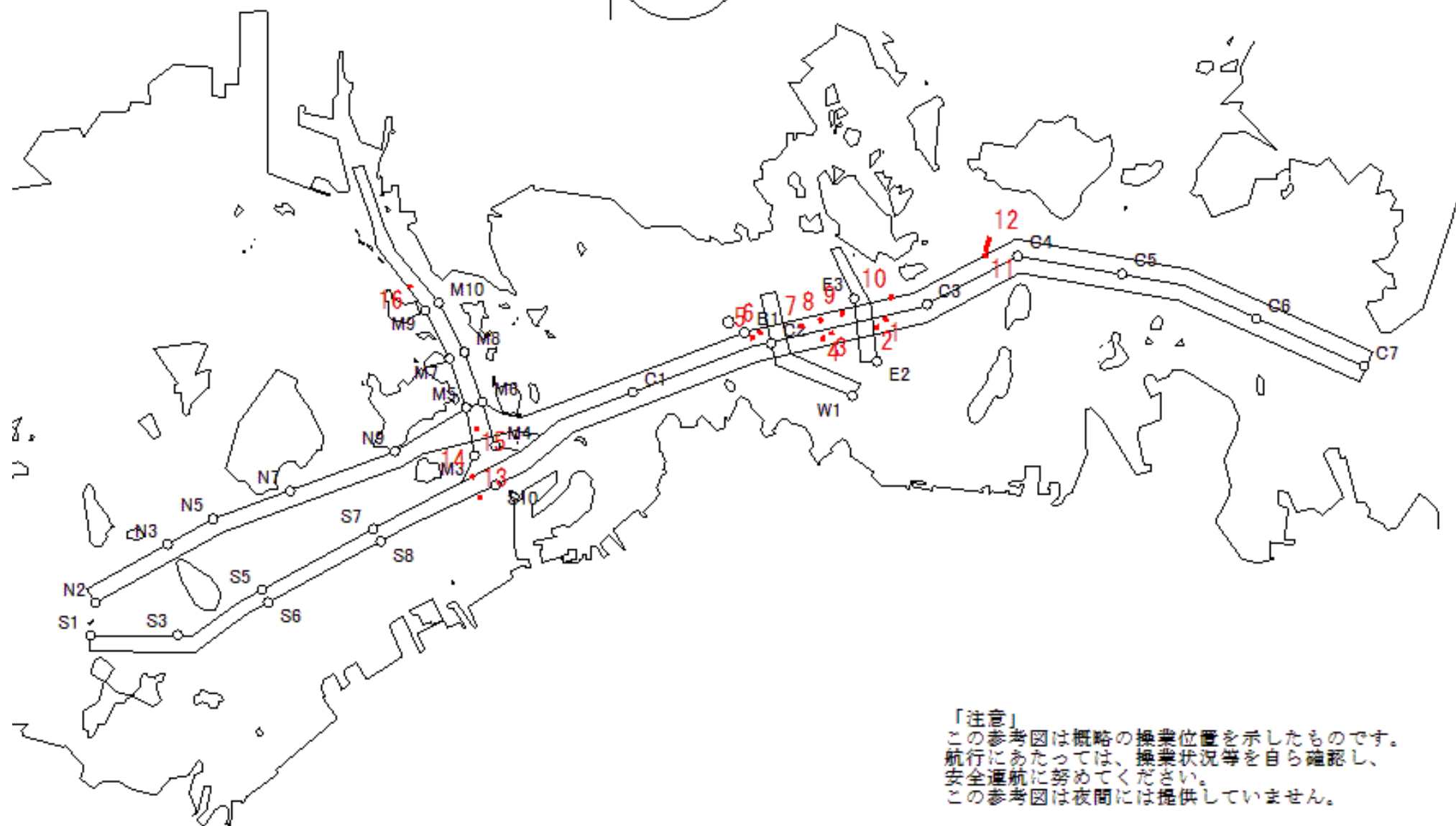
令和04年5月31日 1704 ~ 2332

West Curr.
西流(みち)



loonAge
月齢 0.6

備後瀬戸海上交通センター情報課
TEL (0877) 49-2223
<https://www6.kaiho.mlit.go.jp/bisan/>



「注意」
この参考図は概略の操業位置を示したものです。
航行にあたっては、操業状況等を自ら確認し、
安全通航に努めてください。
この参考図は夜間には提供していません。

Stow-net Fishing operation figure
こませ網漁船操業状況参考図

令和04年5月31日 1029 ~ 1704

East Curr.
東流(ひき)

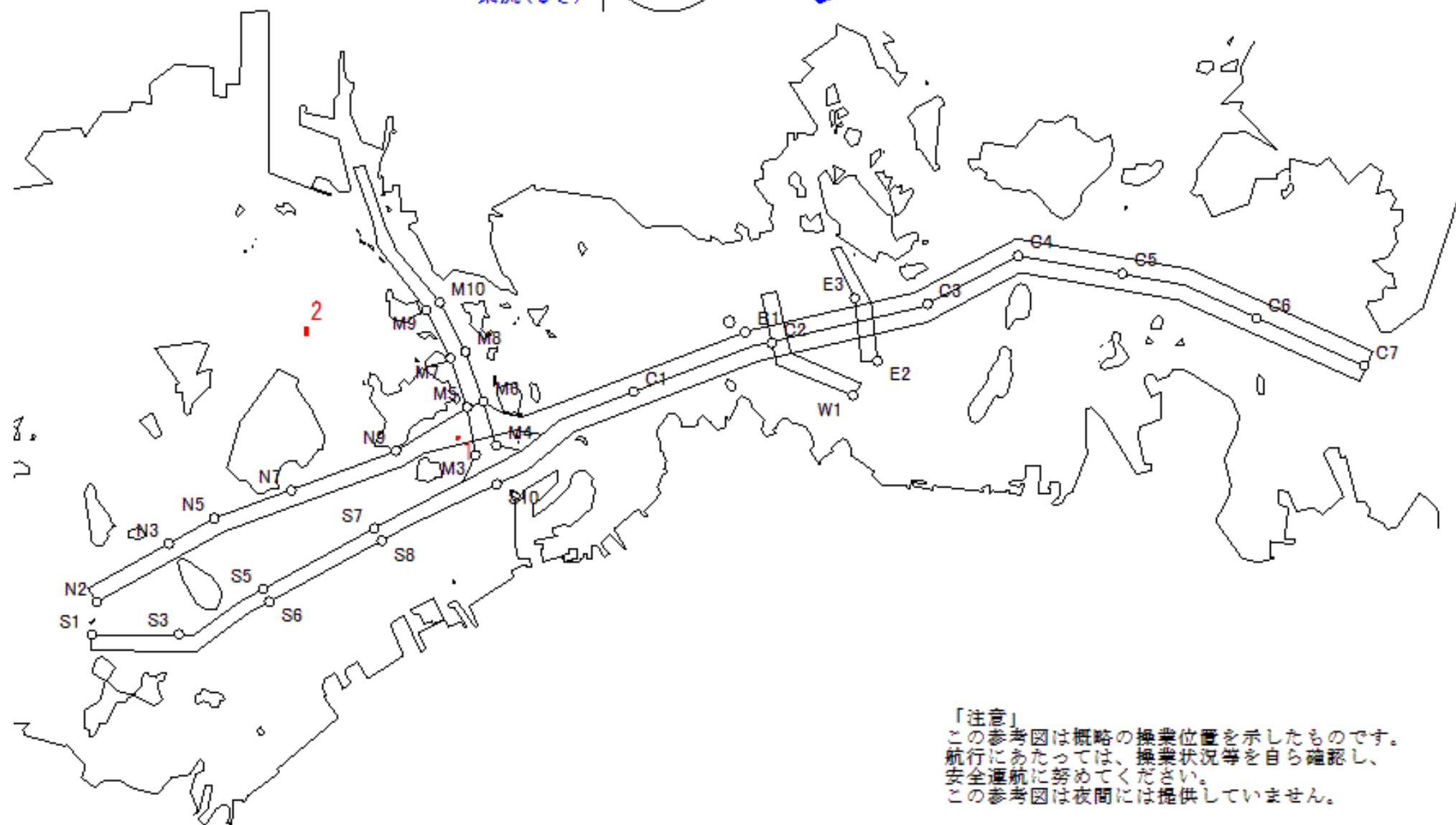
1029

max
-2.4 kt

1704

MoonAge
月齢 0.6

備後瀬戸海上交通センター情報課
TEL (0877) 49-2223
<https://www6.kaiho.mlit.go.jp/bisan/>

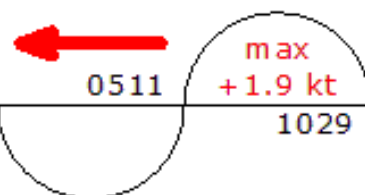


「注意」
この参考図は概略の操業位置を示したものです。
航行にあたっては、操業状況等を自ら確認し、
安全運航に努めてください。
この参考図は夜間には提供していません。

Stow-net Fishing operation figure
こませ網漁船操業状況参考図

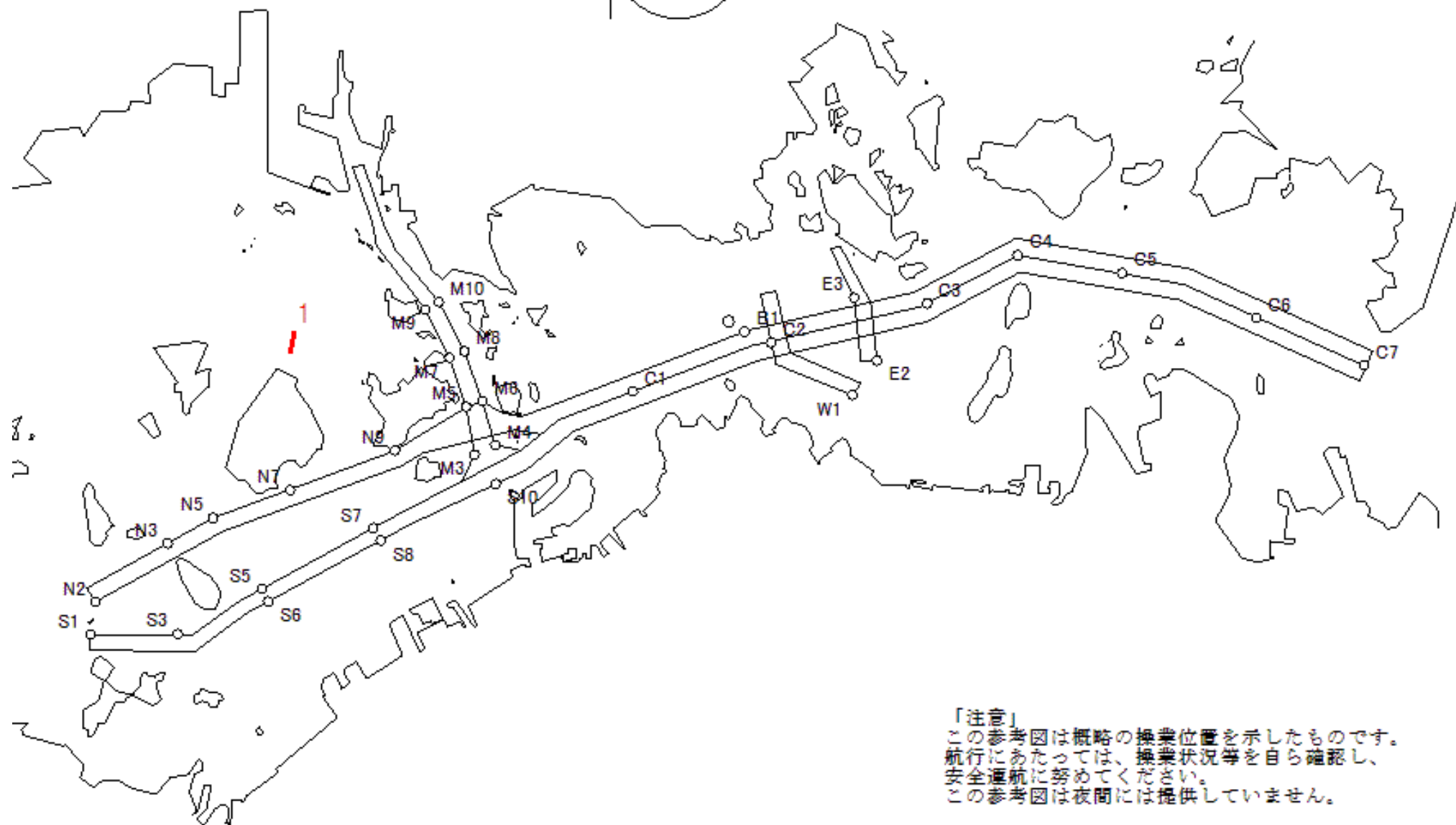
令和04年5月31日 0511 ~ 1029

West Curr.
西流(みち)



loonAge
月齢 0.6

備後瀬戸海上交通センター情報課
TEL (0877) 49-2223
<https://www6.kaiho.mlit.go.jp/bisan/>

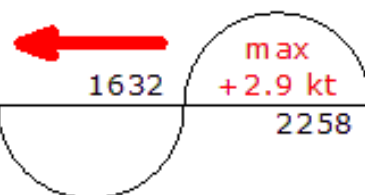


「注意」
この参考図は概略の操業位置を示したものです。
航行にあたっては、操業状況等を自ら確認し、
安全運航に努めてください。
この参考図は夜間には提供していません。

Stow-net Fishing operation figure
こませ網漁船操業状況参考図

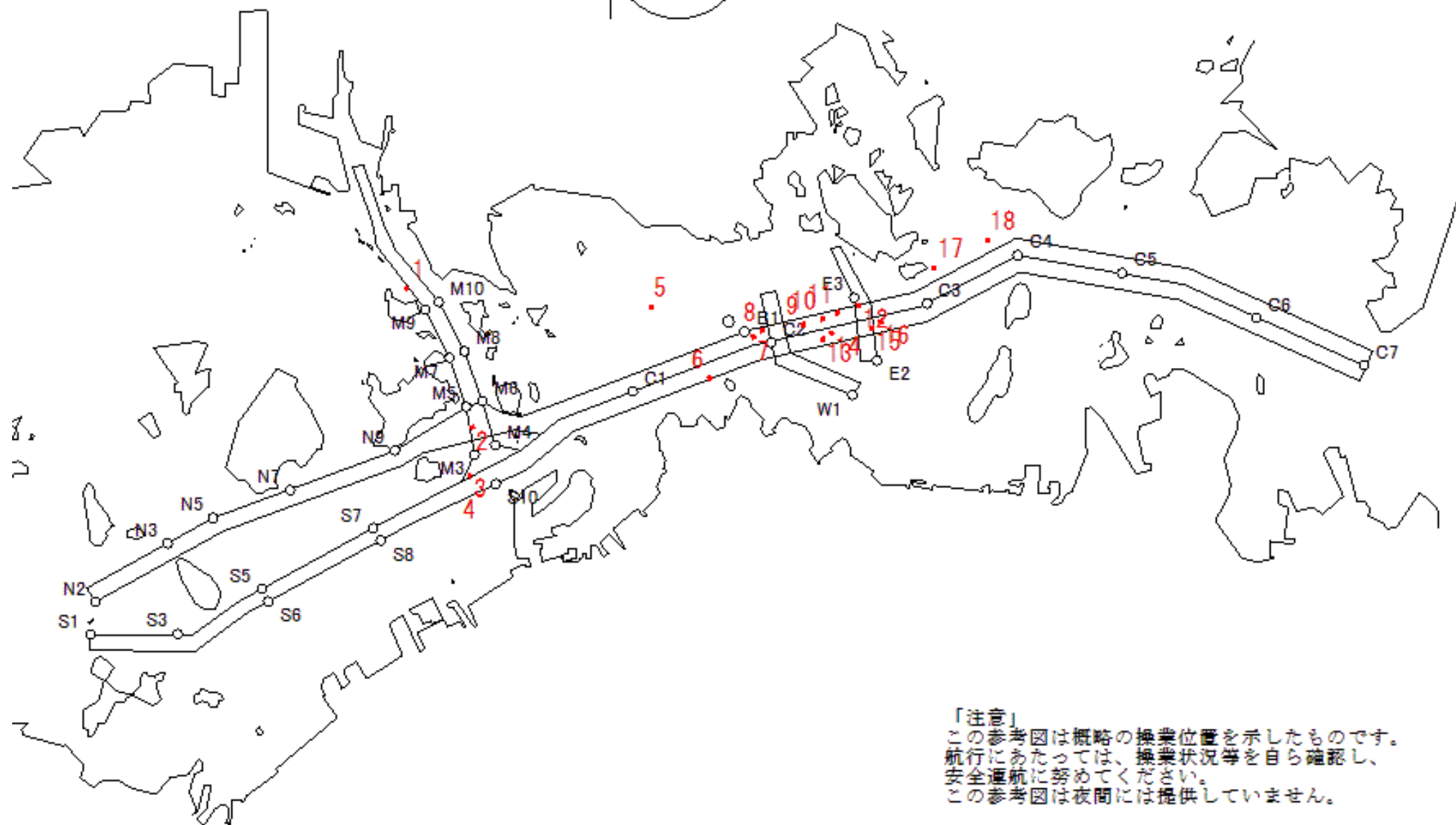
令和04年5月30日 1632 ~ 2258

West Curr.
西流(みち)



loonAge
月齢 29.3

備後瀬戸海上交通センター情報課
TEL (0877) 49-2223
<https://www6.kaiho.mlit.go.jp/bisan/>

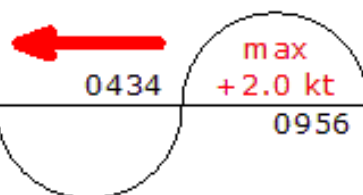


「注意」
この参考図は概略の操業位置を示したものです。
航行にあたっては、操業状況等を自ら確認し、
安全運転に努めてください。
この参考図は夜間には提供していません。

Stow-net Fishing operation figure
こませ網漁船操業状況参考図

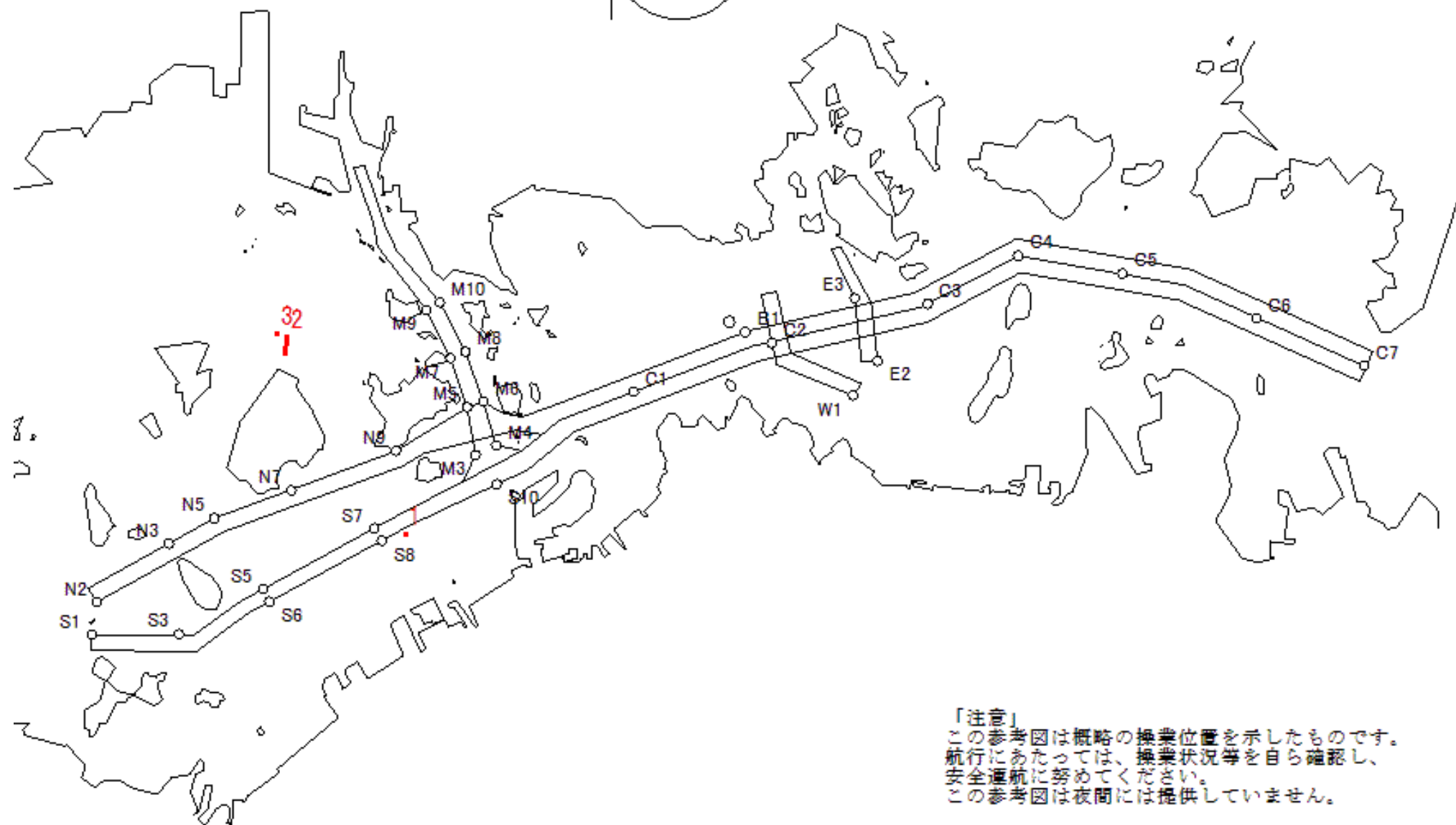
令和04年5月30日 0434 ~ 0956

West Curr.
西流(みち)



loonAge
月齢 29.3

備後瀬戸海上交通センター情報課
TEL (0877) 49-2223
<https://www6.kaiho.mlit.go.jp/bisan/>

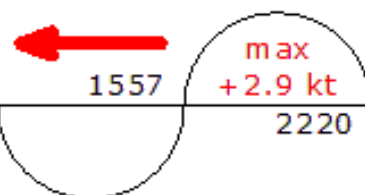


「注意」
この参考図は概略の操業位置を示したものです。
航行にあたっては、操業状況等を自ら確認し、
安全運航に努めてください。
この参考図は夜間には提供していません。

Stow-net Fishing operation figure
こませ網漁船操業状況参考図

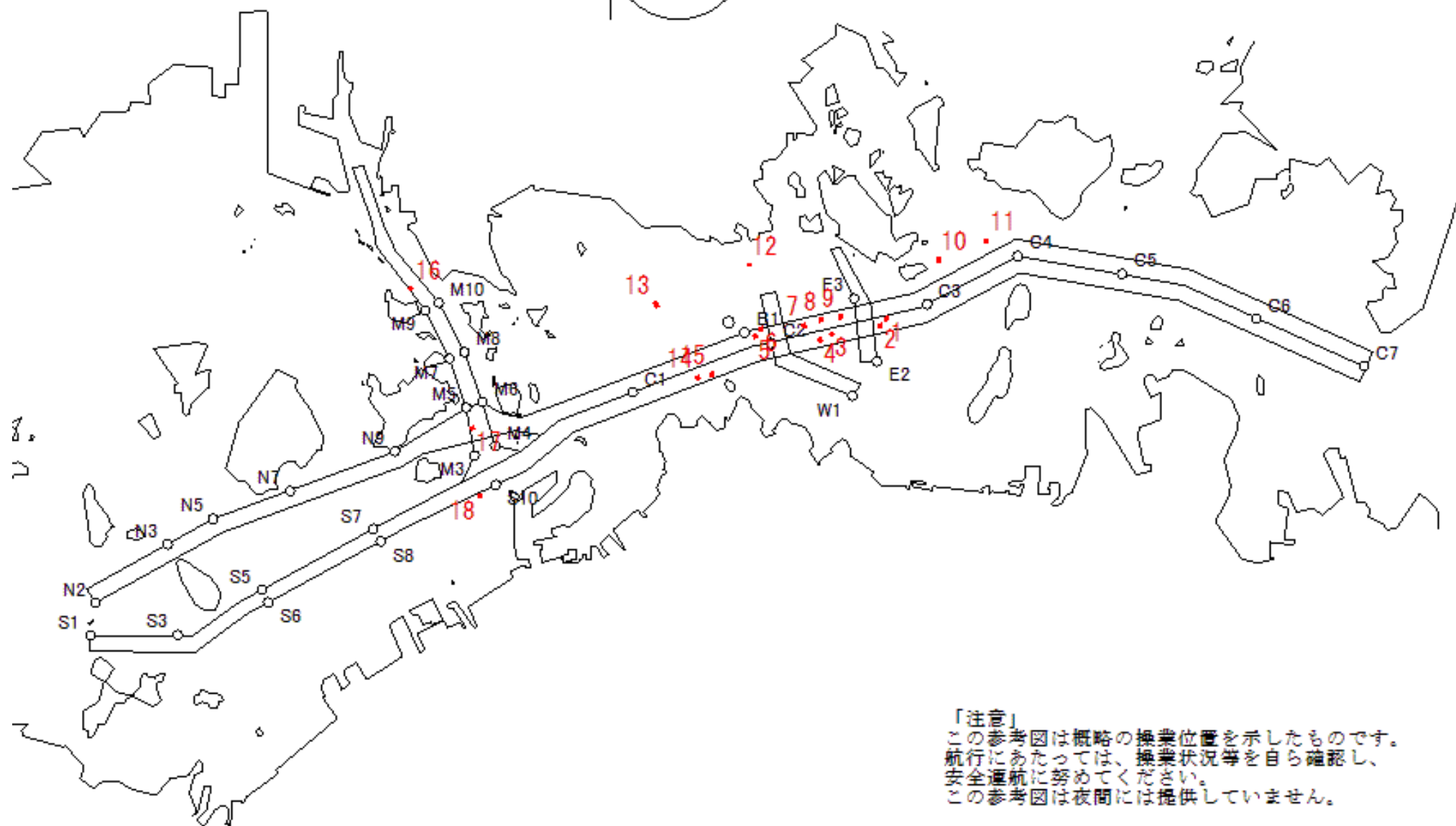
令和04年5月29日 1557 ~ 2220

West Curr.
西流(みち)



loonAge
月齢 28.3

備後瀬戸海上交通センター情報課
TEL (0877) 49-2223
<https://www6.kaiho.mlit.go.jp/bisan/>



Stow-net Fishing operation figure
こませ網漁船操業状況参考図

令和04年5月29日 0922 ~ 1557

East Curr.
東流(ひき)

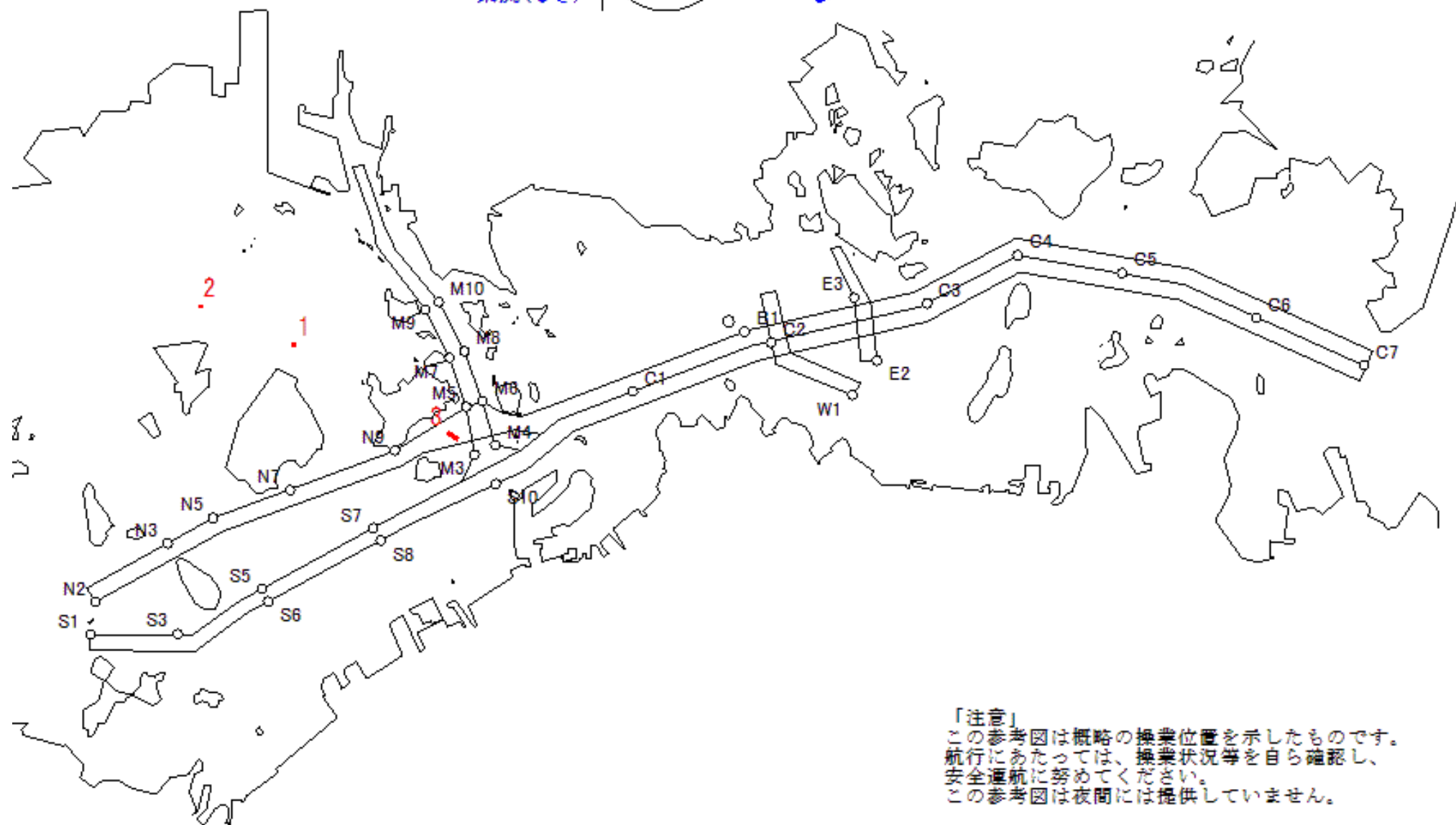
0922

max
-2.4 kt

1557

MoonAge
月齢 28.3

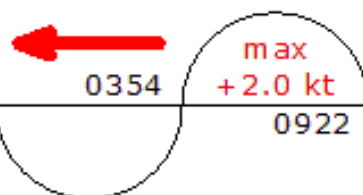
備後瀬戸海上交通センター情報課
TEL (0877) 49-2223
<https://www6.kaiho.mlit.go.jp/bisan/>



Stow-net Fishing operation figure
こませ網漁船操業状況参考図

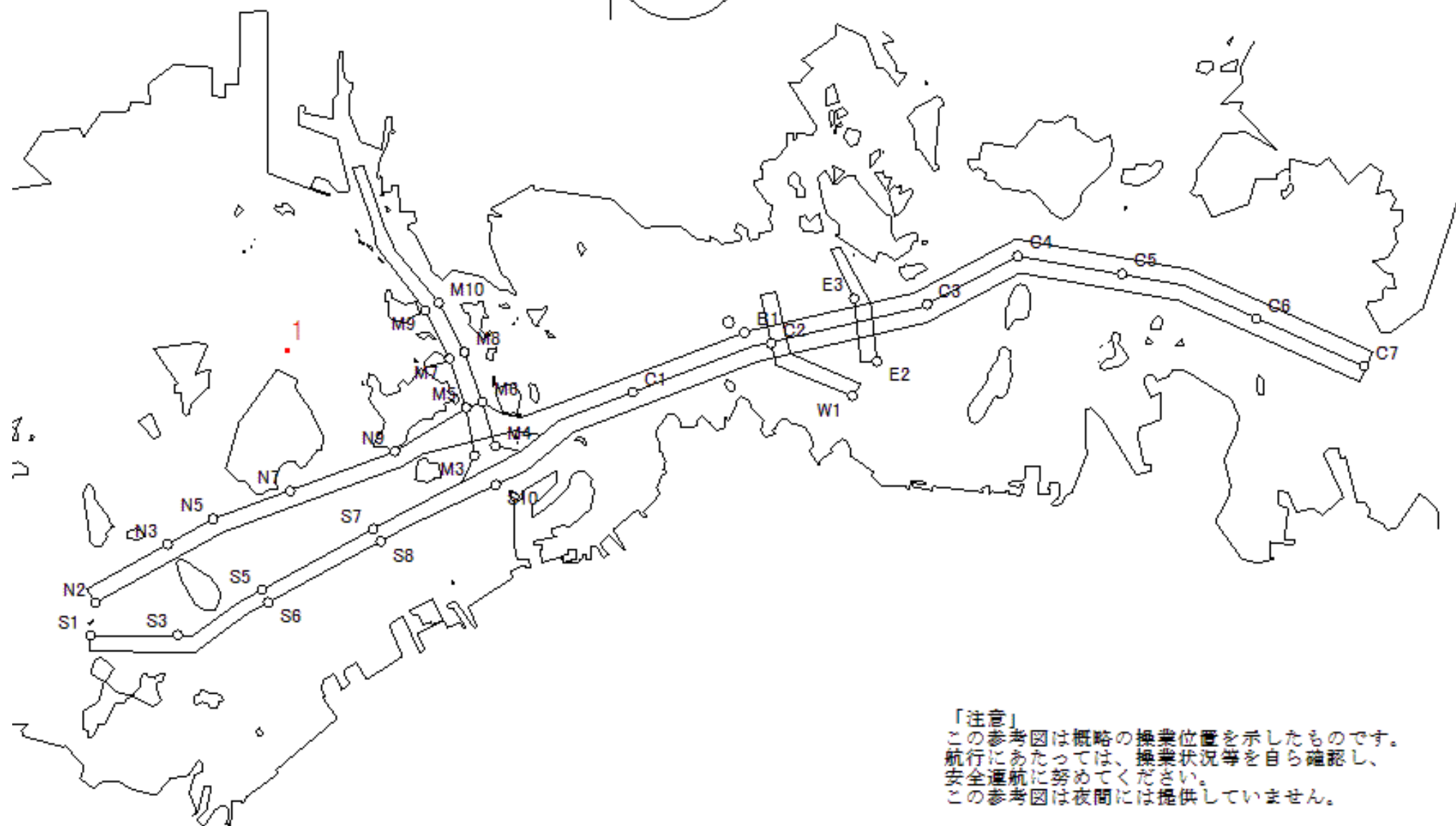
令和04年5月29日 0354 ~ 0922

West Curr.
西流(みち)



loonAge
月齢 28.3

備後瀬戸海上交通センター情報課
TEL (0877) 49-2223
<https://www6.kaiho.mlit.go.jp/bisan/>

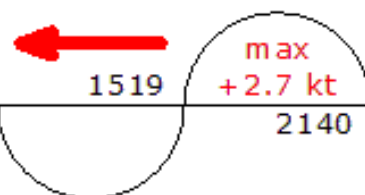


「注意」
この参考図は概略の操業位置を示したものです。
航行にあたっては、操業状況等を自ら確認し、
安全運航に努めてください。
この参考図は夜間には提供していません。

Stow-net Fishing operation figure
こませ網漁船操業状況参考図

令和04年5月28日 1519 ~ 2140

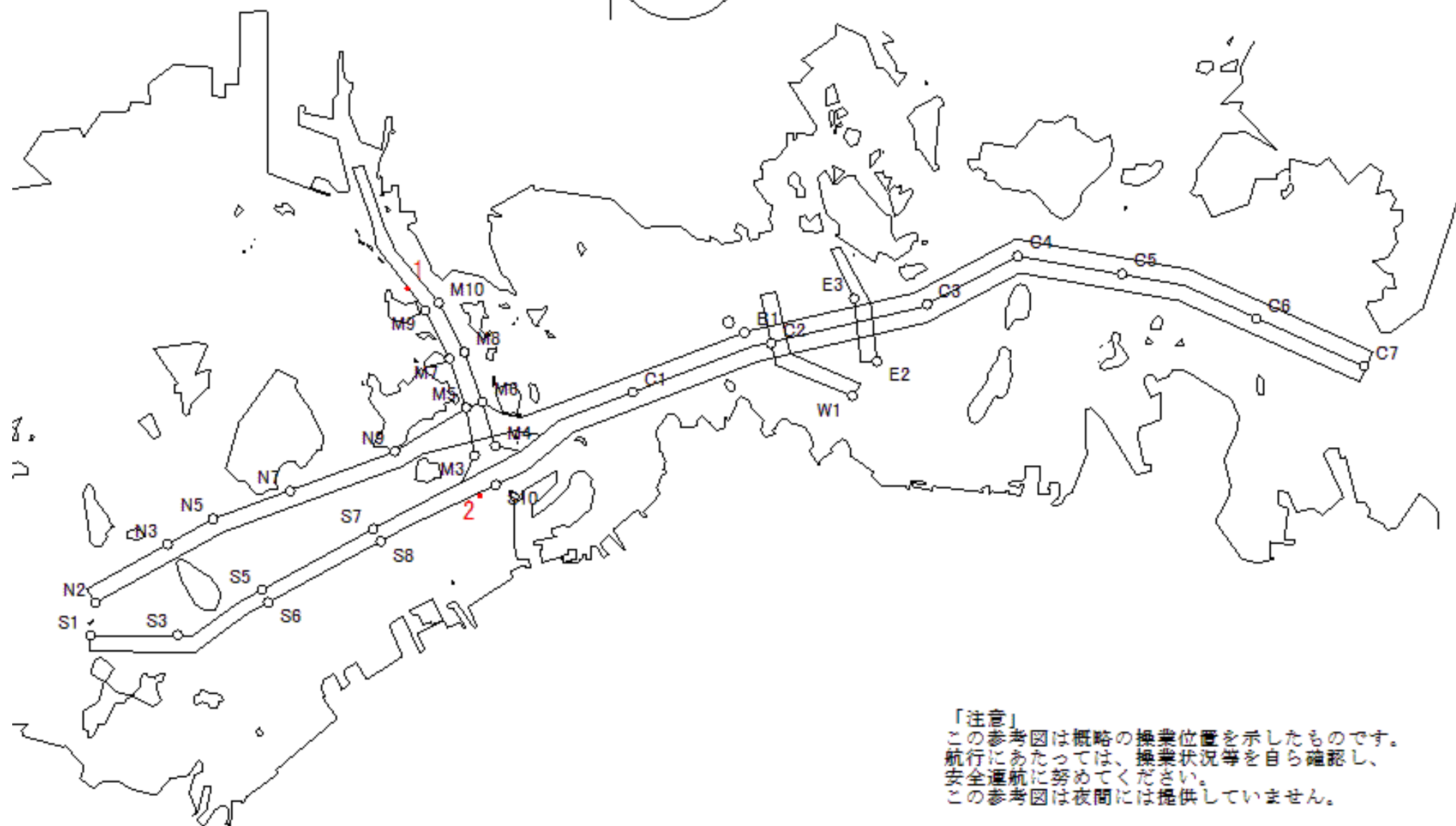
West Curr.
西流(みち)



loonAge
月齢 27.3



備後瀬戸海上交通センター情報課
TEL (0877) 49-2223
<https://www6.kaiho.mlit.go.jp/bisan/>



「注意」
この参考図は概略の操業位置を示したものです。
航行にあたっては、操業状況等を自ら確認し、
安全運航に努めてください。
この参考図は夜間には提供していません。

Stow-net Fishing operation figure
こませ網漁船操業状況参考図

令和04年5月28日 0845 ~ 1519

East Curr.
東流(ひき)

0845

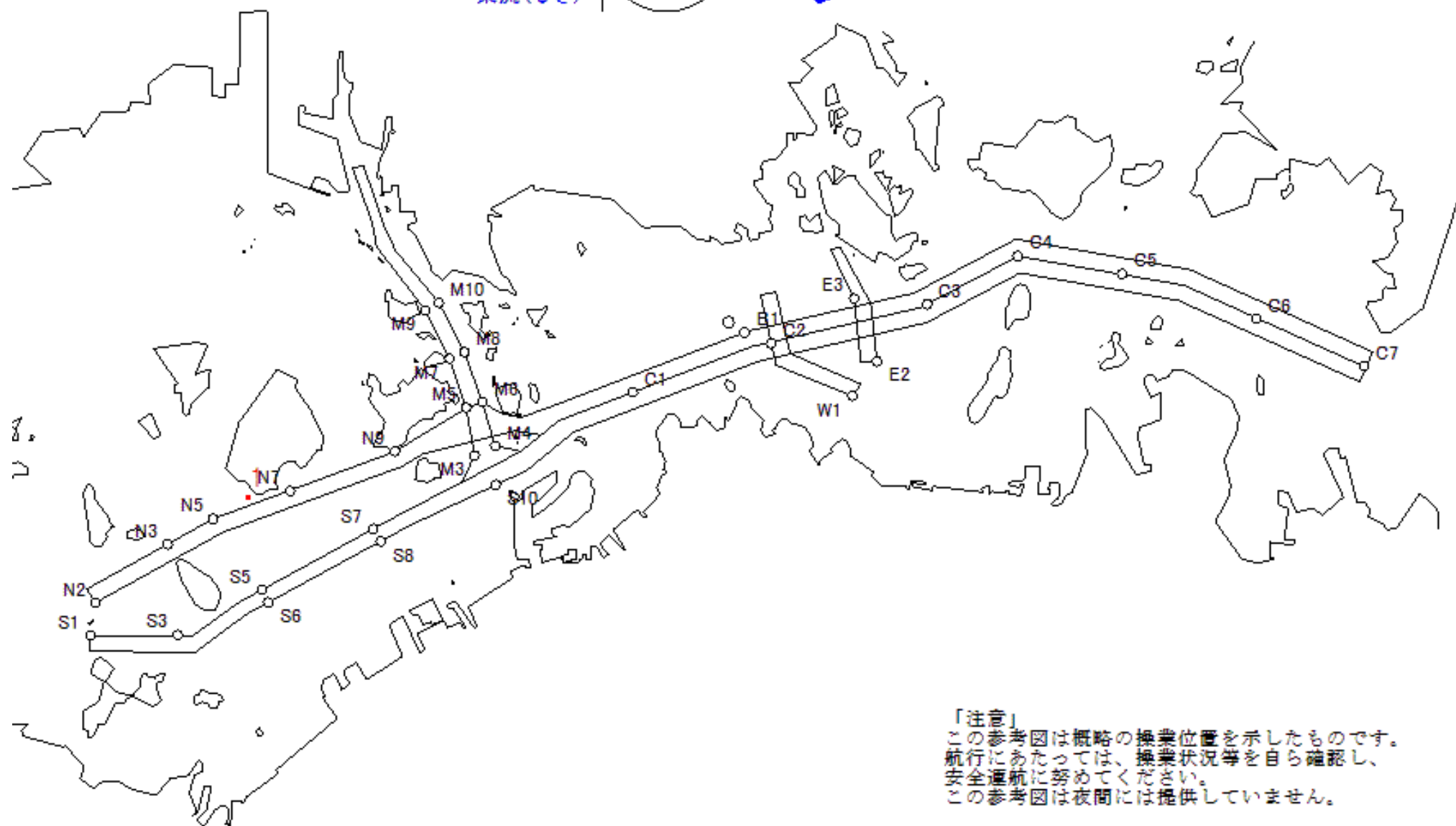
max
-2.2 kt

1519

MoonAge
月齢 27.3



備後瀬戸海上交通センター情報課
TEL (0877) 49-2223
<https://www6.kaiho.mlit.go.jp/bisan/>

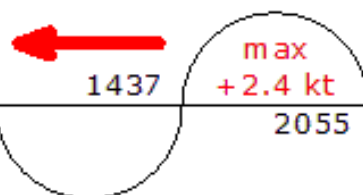


「注意」
この参考図は概略の操業位置を示したものです。
航行にあたっては、操業状況等を自ら確認し、
安全運航に努めてください。
この参考図は夜間には提供していません。

Stow-net Fishing operation figure
こませ網漁船操業状況参考図

令和04年5月27日 1437 ~ 2055

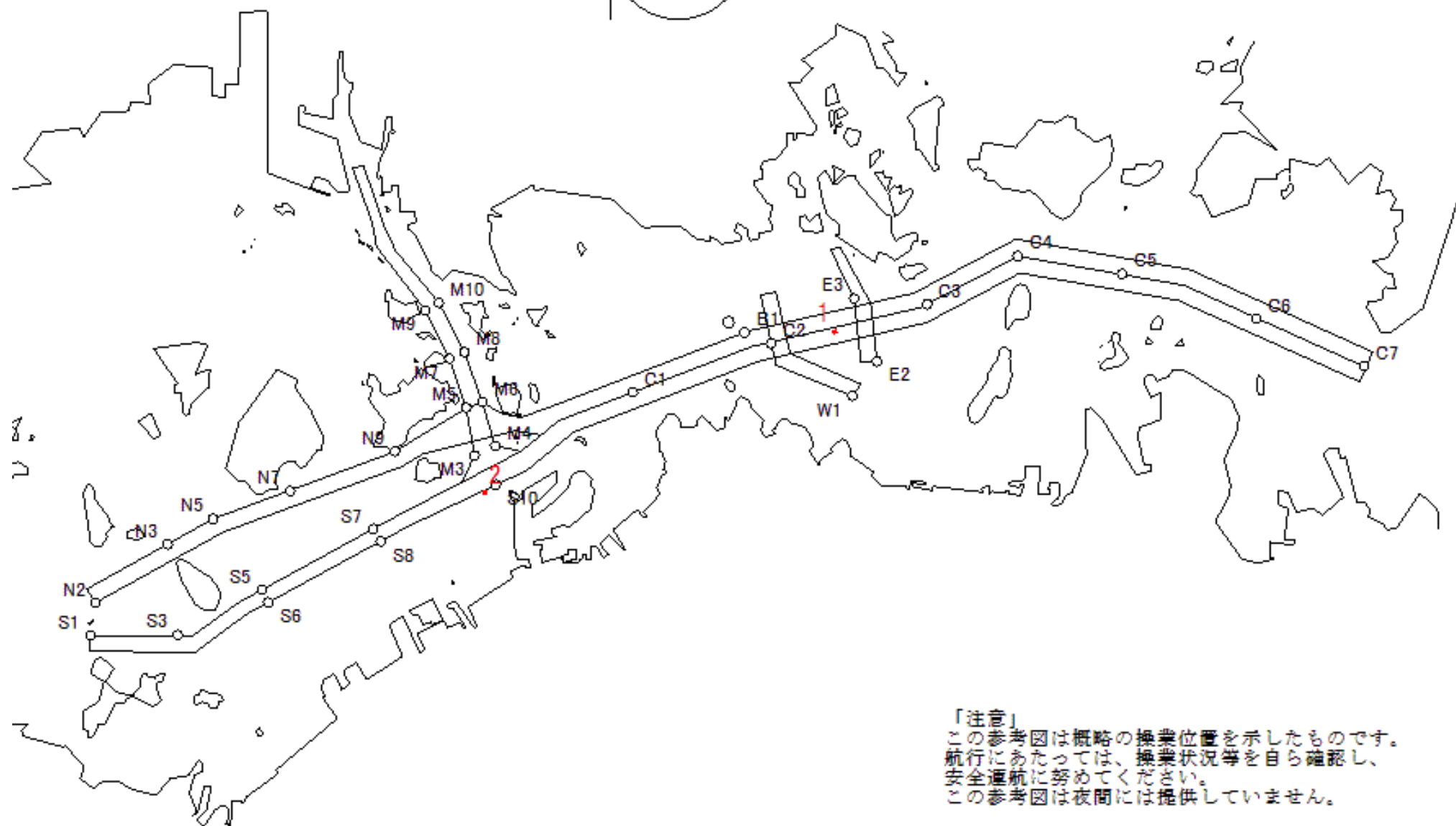
West Curr.
西流(みち)



loonAge
月齢 26.3



備後瀬戸海上交通センター情報課
TEL (0877) 49-2223
<https://www6.kaiho.mlit.go.jp/bisan/>



「注意」
この参考図は概略の操業位置を示したものです。
航行にあたっては、操業状況等を自ら確認し、
安全運航に努めてください。
この参考図は夜間には提供していません。

Stow-net Fishing operation figure
こませ網漁船操業状況参考図

令和04年5月26日 0722 ~ 1352

East Curr.
東流(ひき)

0722

max
-1.7 kt

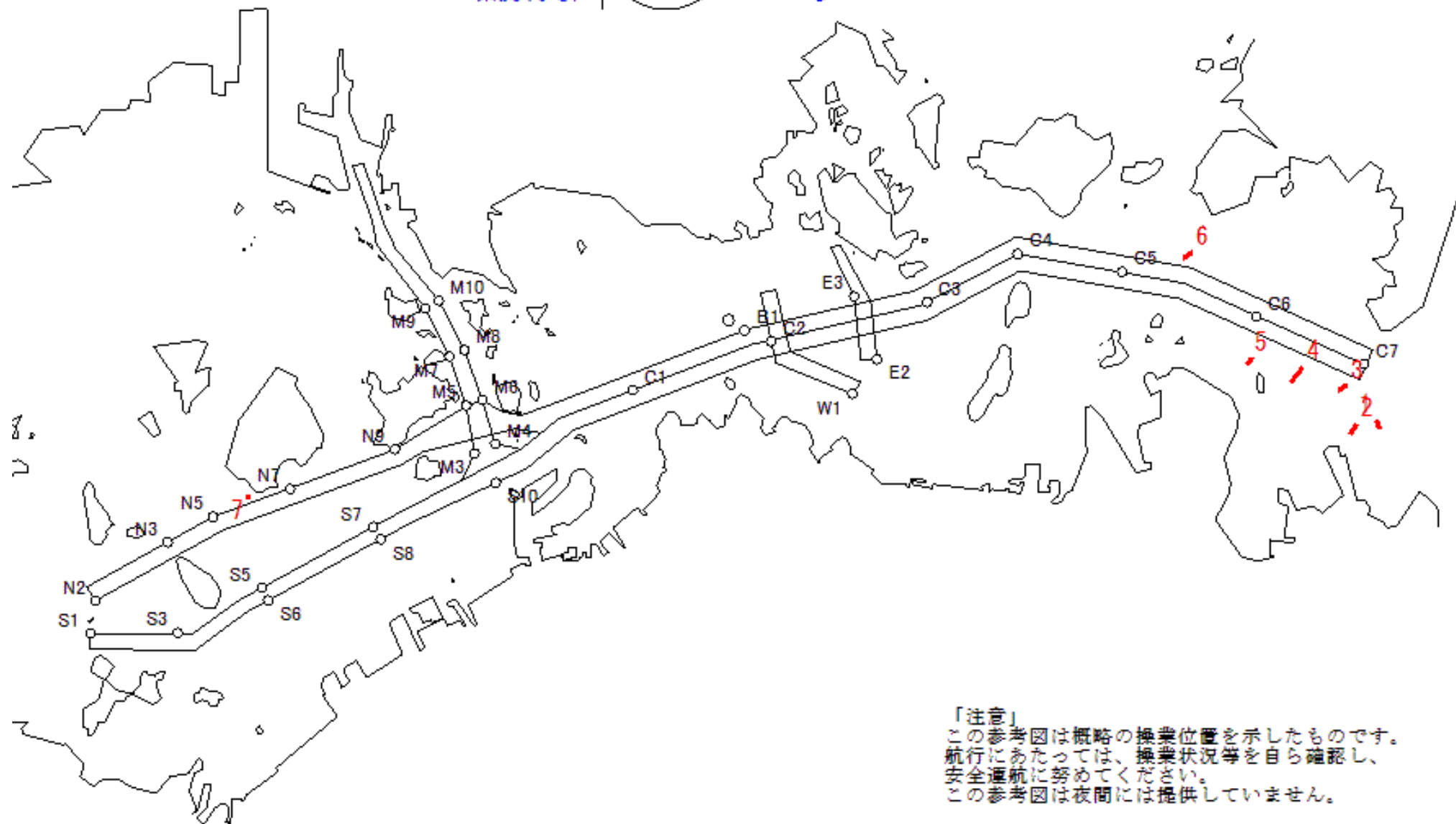
1352



MoonAge
月齢 25.3



備後瀬戸海上交通センター情報課
TEL (0877) 49-2223
<https://www6.kaiho.mlit.go.jp/bisan/>



「注意」
この参考図は概略の操業位置を示したものです。
航行にあたっては、操業状況等を自ら確認し、
安全運航に努めてください。
この参考図は夜間には提供していません。

Stow-net Fishing operation figure
こませ網漁船操業状況参考図

令和04年5月21日 0221 ~ 0838

East Curr.
東流(ひき)

0221

max
-1.4 kt

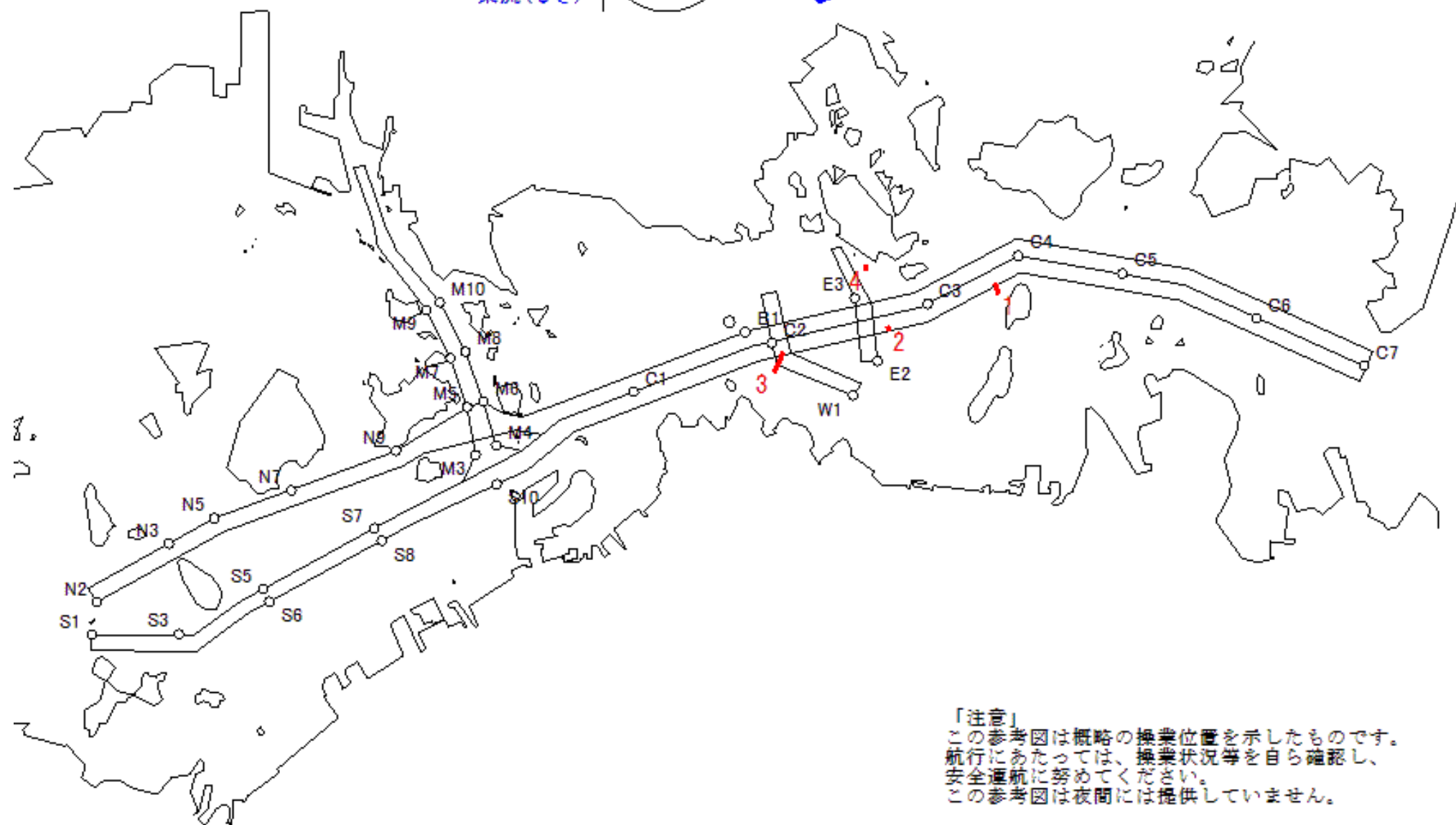
0838



MoonAge
月齢 20.3



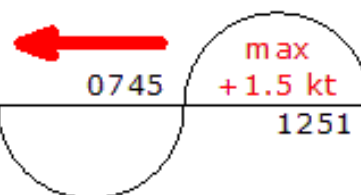
備後瀬戸海上交通センター情報課
TEL (0877) 49-2223
<https://www6.kaiho.mlit.go.jp/bisan/>



「注意」
この参考図は概略の操業位置を示したものです。
航行にあたっては、操業状況等を自ら確認し、
安全運航に努めてください。
この参考図は夜間には提供していません。

Stow-net Fishing operation figure
こませ網漁船操業状況参考図
令和04年5月20日 0745 ~ 1251

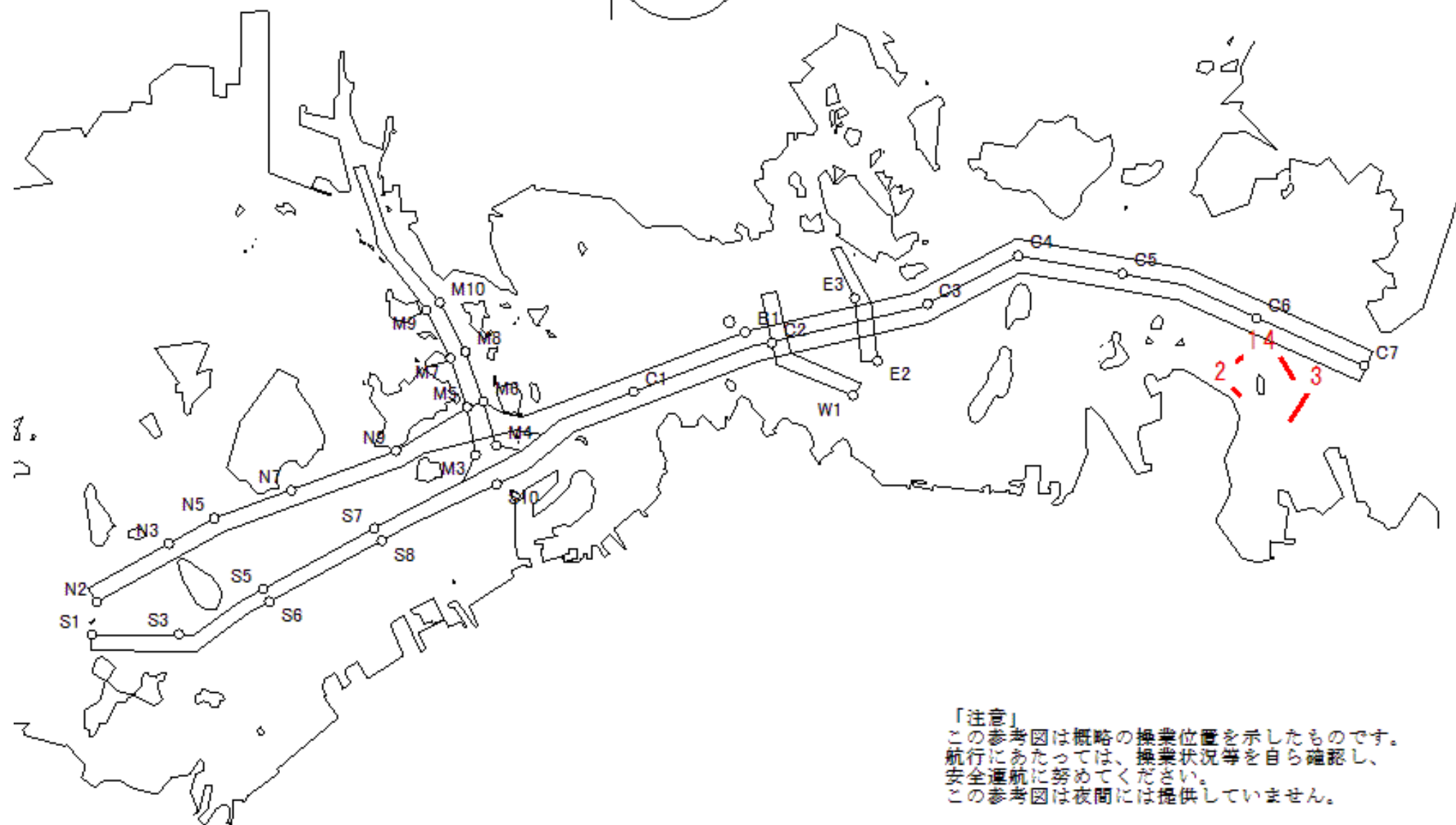
West Curr.
西流(みち)



loonAge
月齢 19.3



備後瀬戸海上交通センター情報課
TEL (0877) 49-2223
<https://www6.kaiho.mlit.go.jp/bisan/>



「注意」
この参考図は概略の操業位置を示したものです。
航行にあたっては、操業状況等を自ら確認し、
安全通航に努めてください。
この参考図は夜間には提供していません。

Stow-net Fishing operation figure
こませ網漁船操業状況参考図

令和04年5月20日 0129 ~ 0745

East Curr.
東流(ひき)

0129

max
-1.7 kt

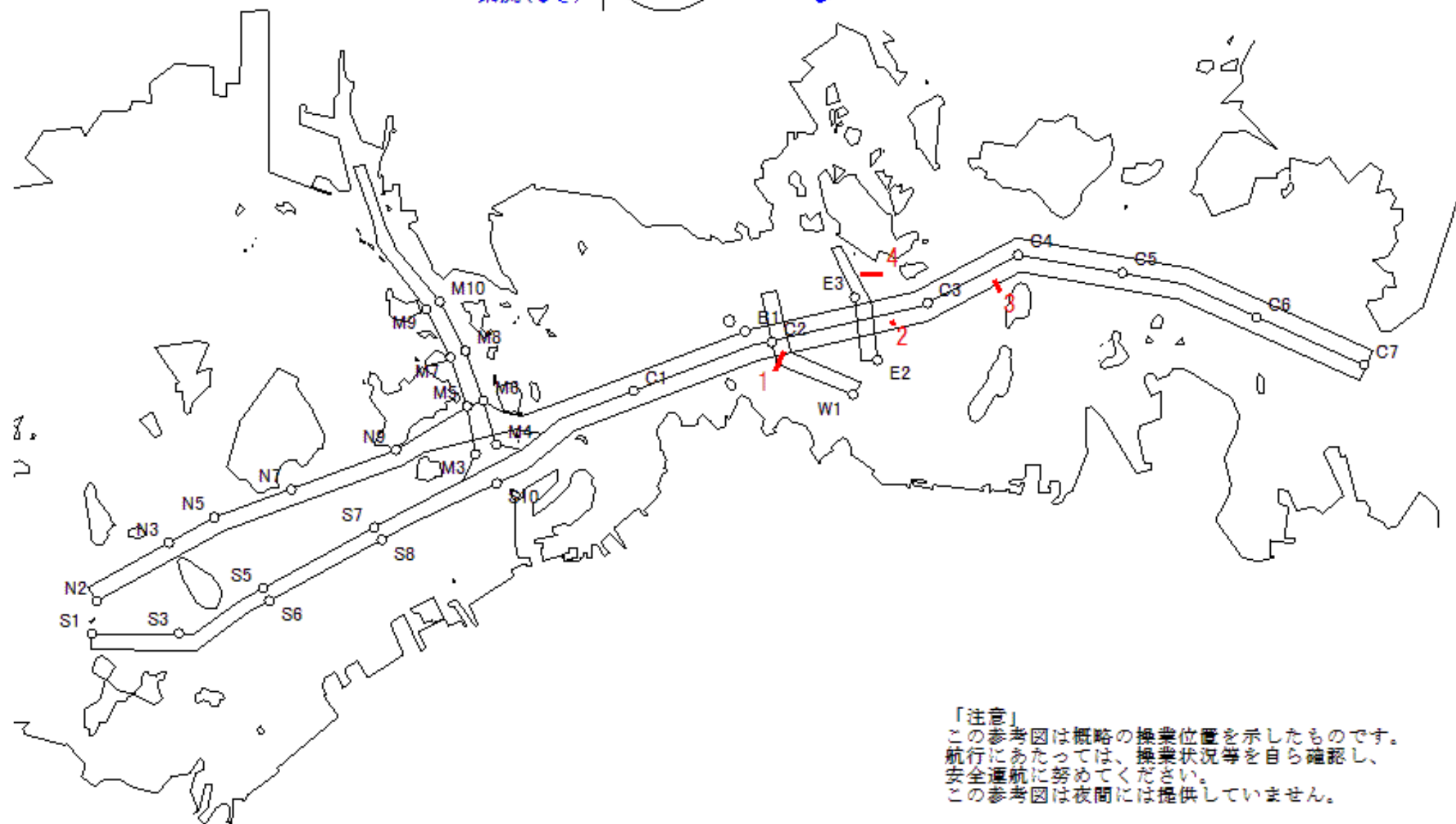
0745



MoonAge
月齢 19.3



備後瀬戸海上交通センター情報課
TEL (0877) 49-2223
<https://www6.kaiho.mlit.go.jp/bisan/>



「注意」
この参考図は概略の操業位置を示したものです。
航行にあたっては、操業状況等を自ら確認し、
安全運航に努めてください。
この参考図は夜間には提供していません。

Stow-net Fishing operation figure
こませ網漁船操業状況参考図

令和04年5月19日 0041 ~ 0657

East Curr.
東流(ひき)

0041

max
-2.0 kt

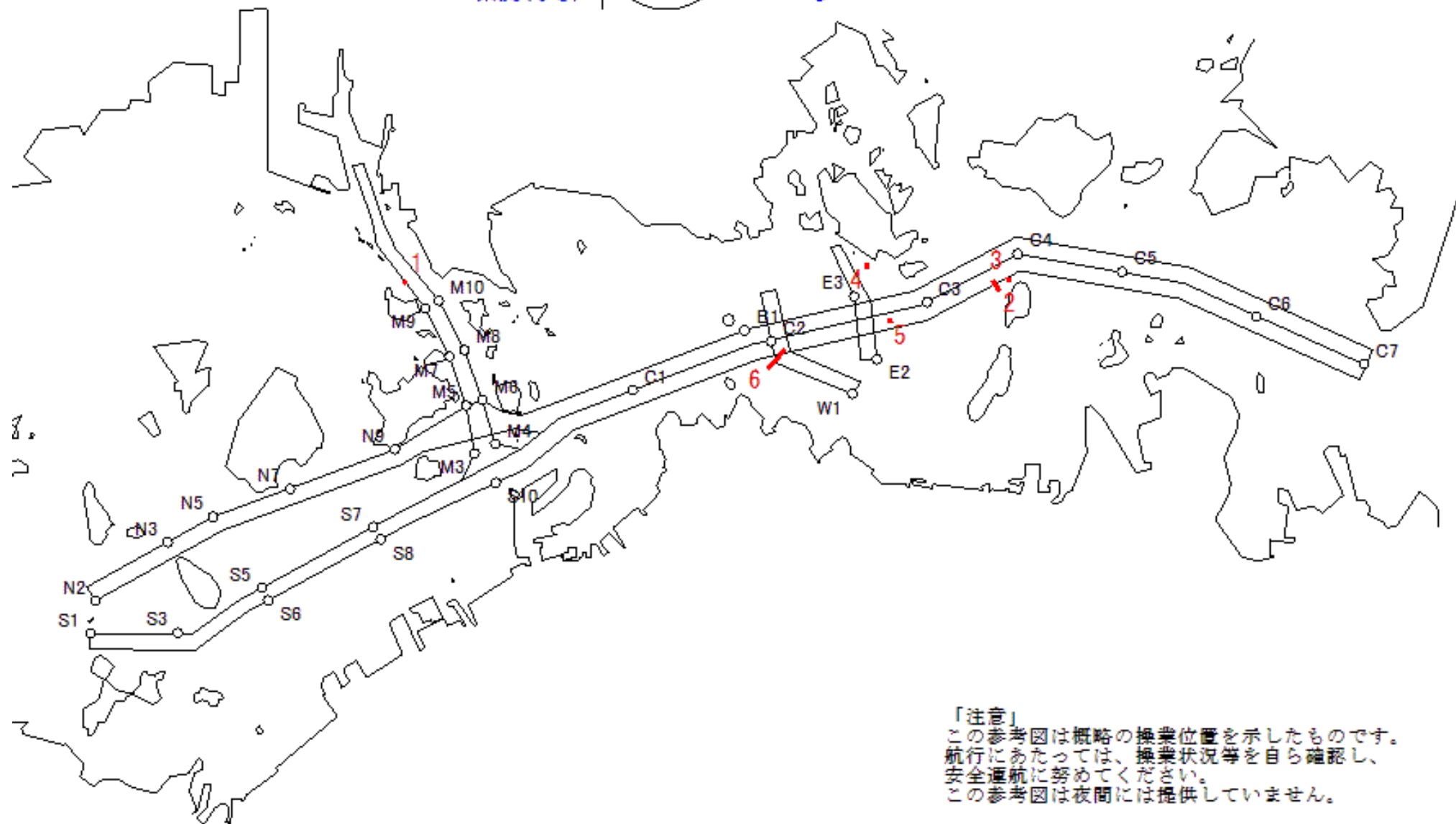
0657



MoonAge
月齢 18.3



備後瀬戸海上交通センター情報課
TEL (0877) 49-2223
<https://www6.kaiho.mlit.go.jp/bisan/>

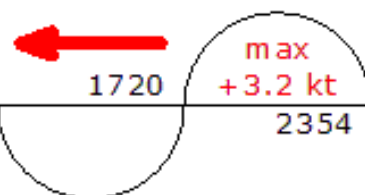


「注意」
この参考図は概略の操業位置を示したものです。
航行にあたっては、操業状況等を自ら確認し、
安全運航に努めてください。
この参考図は夜間には提供していません。

Stow-net Fishing operation figure
こませ網漁船操業状況参考図

令和04年5月17日 1720 ~ 2354

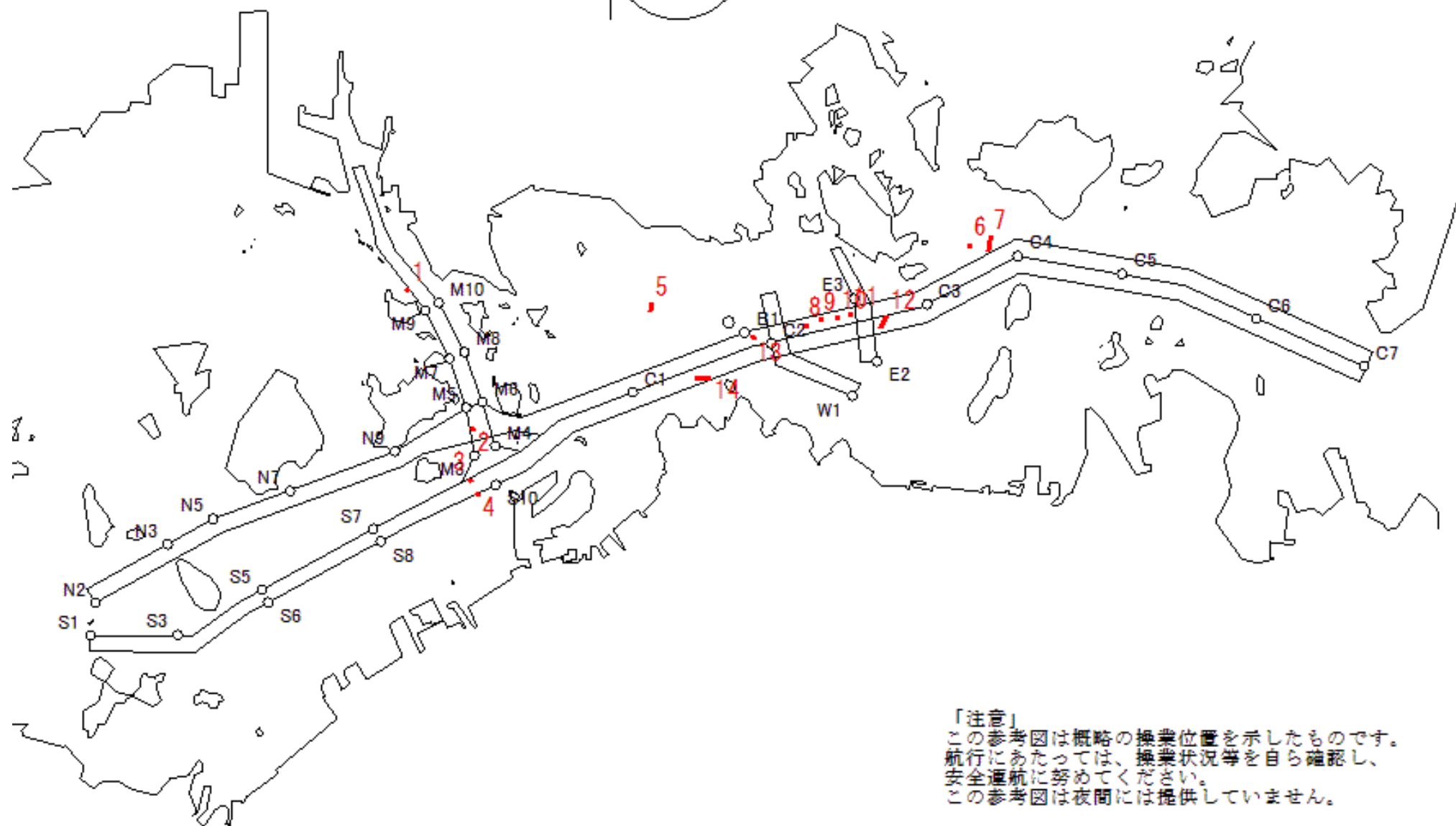
West Curr.
西流(みち)



loonAge
月齢 16.3



備後瀬戸海上交通センター情報課
TEL (0877) 49-2223
<https://www6.kaiho.mlit.go.jp/bisan/>

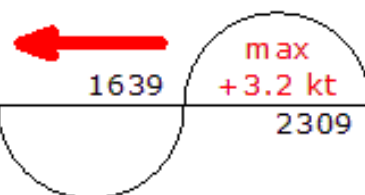


「注意」
この参考図は概略の操業位置を示したものです。
航行にあたっては、操業状況等を自ら確認し、
安全運航に努めてください。
この参考図は夜間には提供していません。

Stow-net Fishing operation figure
こませ網漁船操業状況参考図

令和04年5月16日 1639 ~ 2309

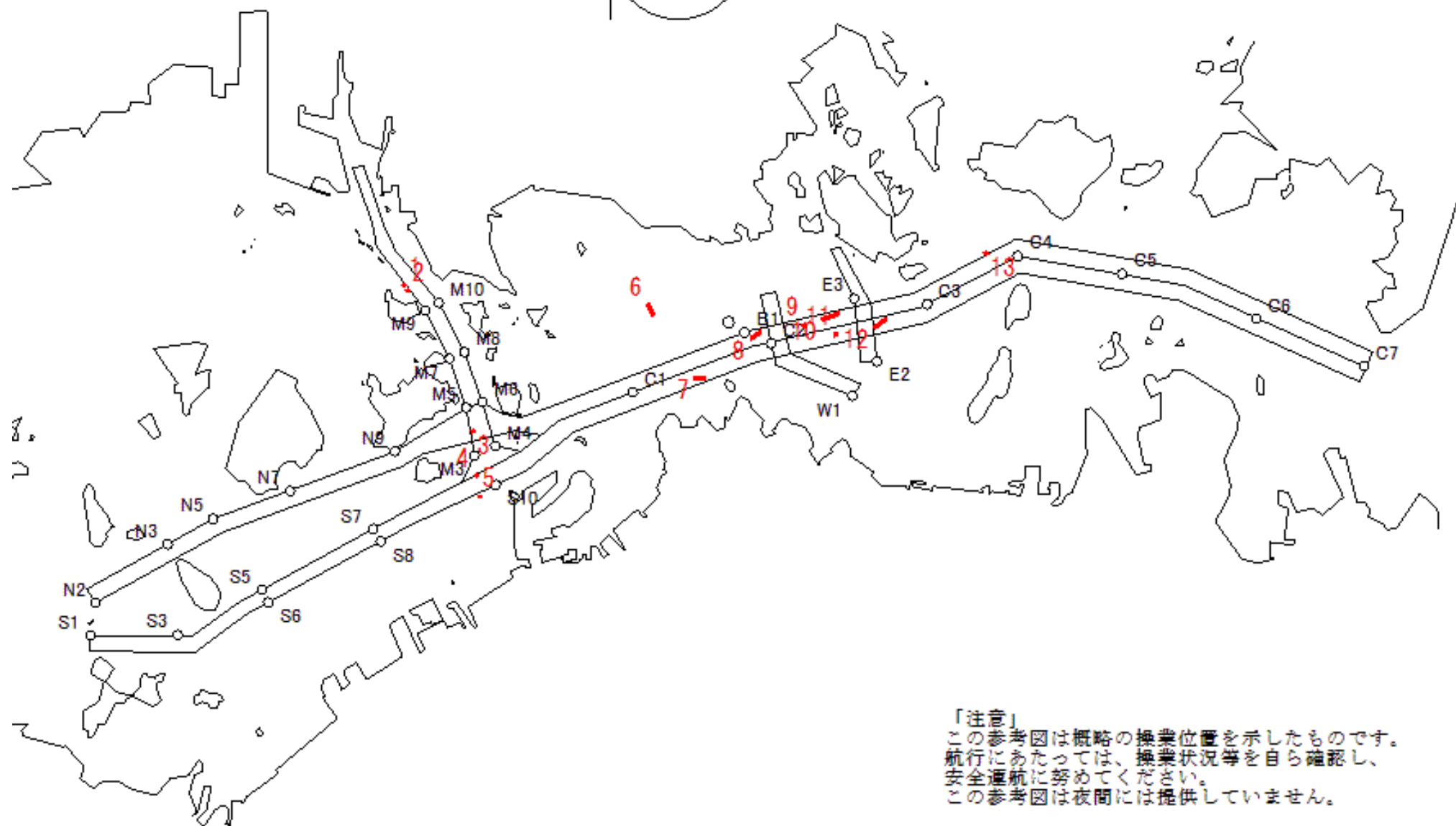
West Curr.
西流(みち)



loonAge
月齢 15.3



備後瀬戸海上交通センター情報課
TEL (0877) 49-2223
<https://www6.kaiho.mlit.go.jp/bisan/>



「注意」
この参考図は概略の操業位置を示したものです。
航行にあたっては、操業状況等を自ら確認し、
安全運航に努めてください。
この参考図は夜間には提供していません。

Stow-net Fishing operation figure
こませ網漁船操業状況参考図

令和04年5月16日 1016 ~ 1639

East Curr.
東流(ひき)

1016

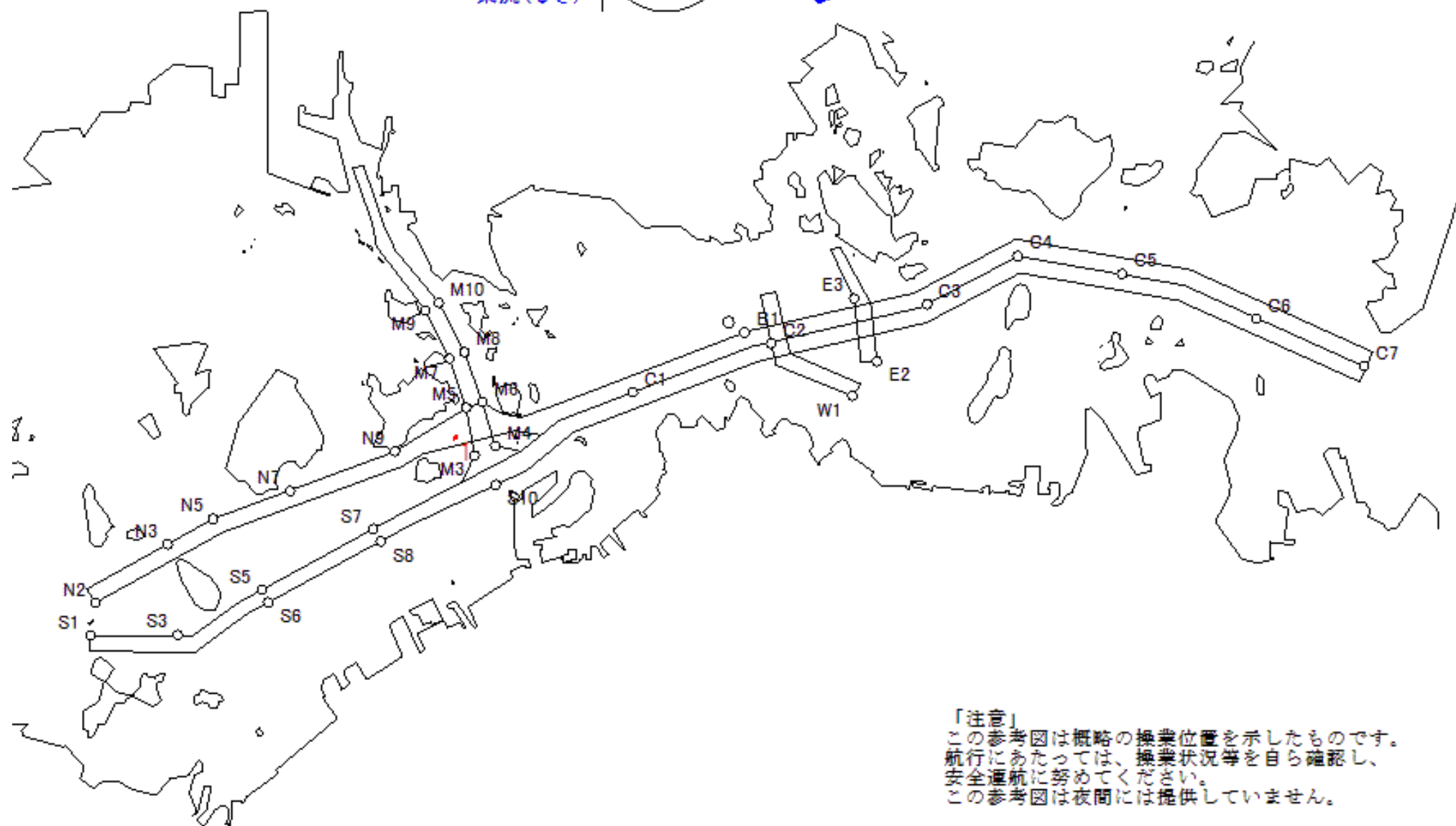
max
-2.7 kt

1639

MoonAge
月齢 15.3



備後瀬戸海上交通センター情報課
TEL (0877) 49-2223
<https://www6.kaiho.mlit.go.jp/bisan/>

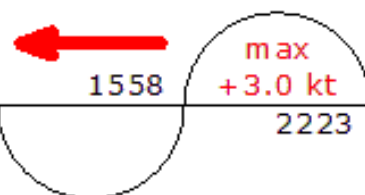


「注意」
この参考図は概略の操業位置を示したものです。
航行にあたっては、操業状況等を自ら確認し、
安全運転に努めてください。
この参考図は夜間には提供していません。

Stow-net Fishing operation figure
こませ網漁船操業状況参考図

令和04年5月15日 1558 ~ 2223

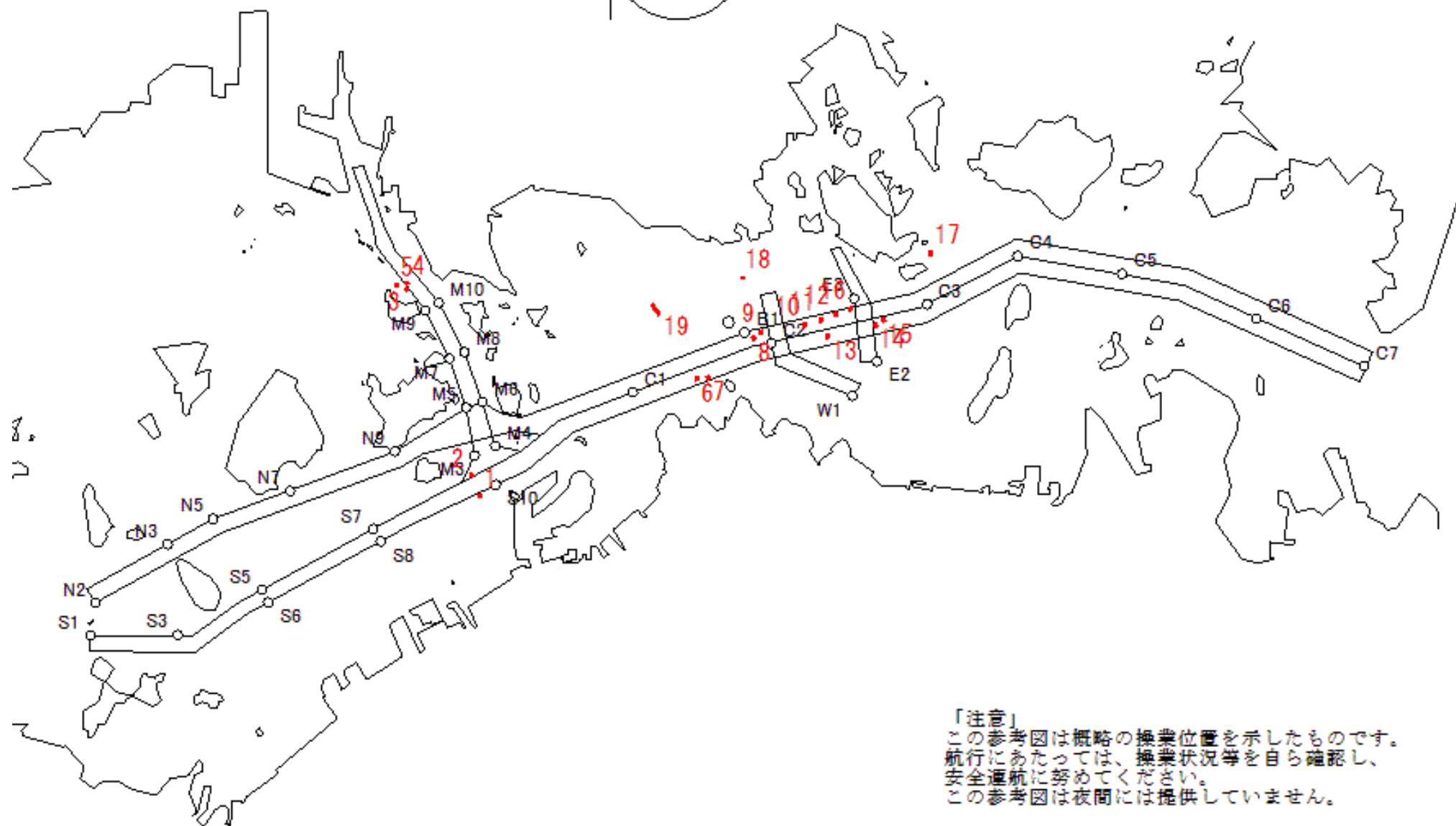
West Curr.
西流(みち)



loonAge
月齢 14.3



備後瀬戸海上交通センター情報課
TEL (0877) 49-2223
<https://www6.kaiho.mlit.go.jp/bisan/>



「注意」
この参考図は概略の操業位置を示したものです。
航行にあたっては、操業状況等を自ら確認し、
安全運転に努めてください。
この参考図は夜間には提供していません。

Stow-net Fishing operation figure
こませ網漁船操業状況参考図

令和04年5月15日 0936 ~ 1558

East Curr.
東流(ひき)

0936

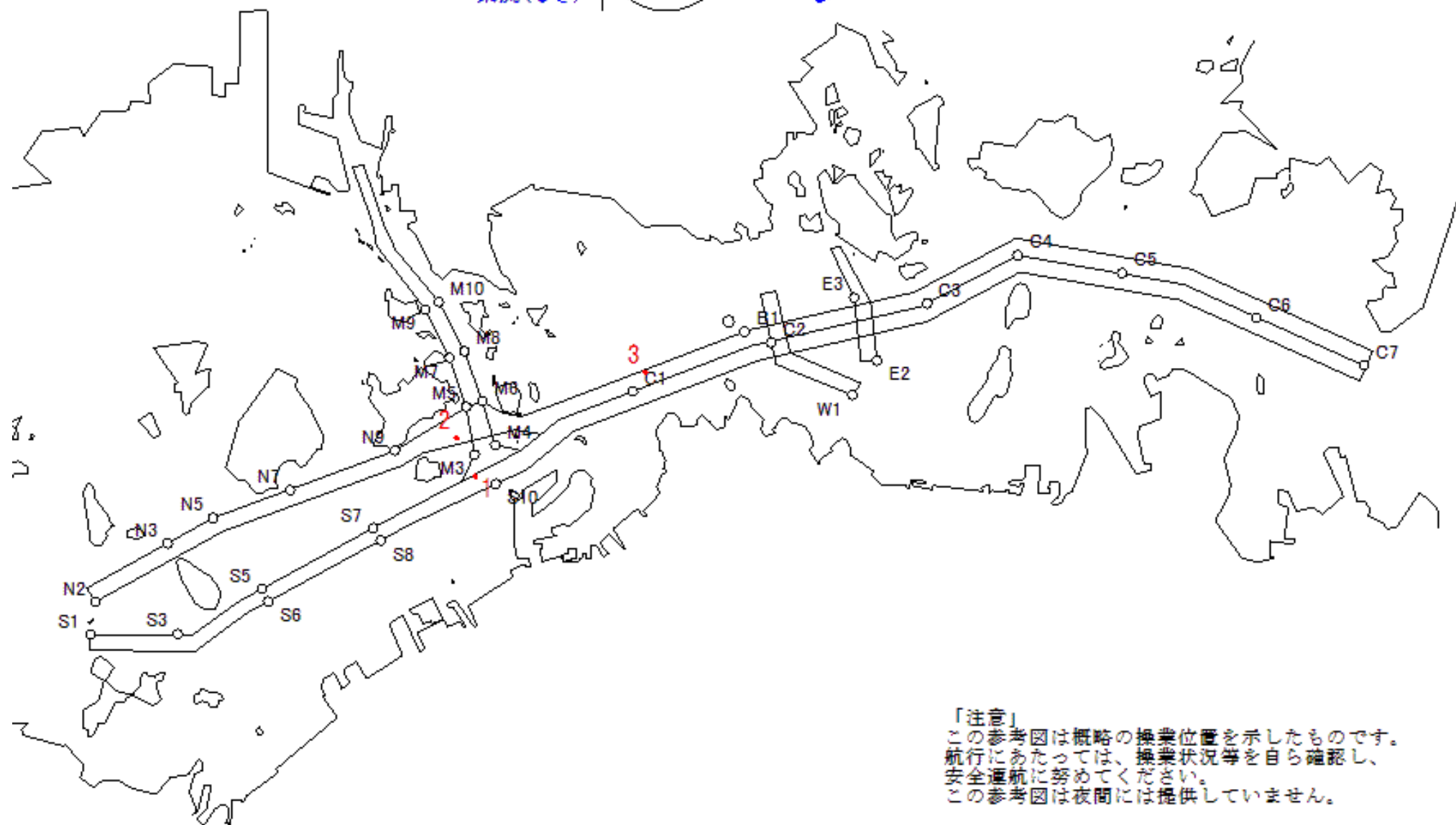
max
-2.5 kt

1558

MoonAge
月齢 14.3



備後瀬戸海上交通センター情報課
TEL (0877) 49-2223
<https://www6.kaiho.mlit.go.jp/bisan/>

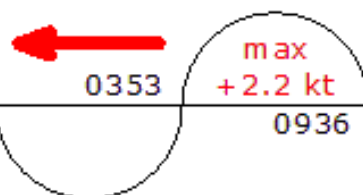


「注意」
この参考図は概略の操業位置を示したものです。
航行にあたっては、操業状況等を自ら確認し、
安全運航に努めてください。
この参考図は夜間には提供していません。

Stow-net Fishing operation figure
こませ網漁船操業状況参考図

令和04年5月15日 0353 ~ 0936

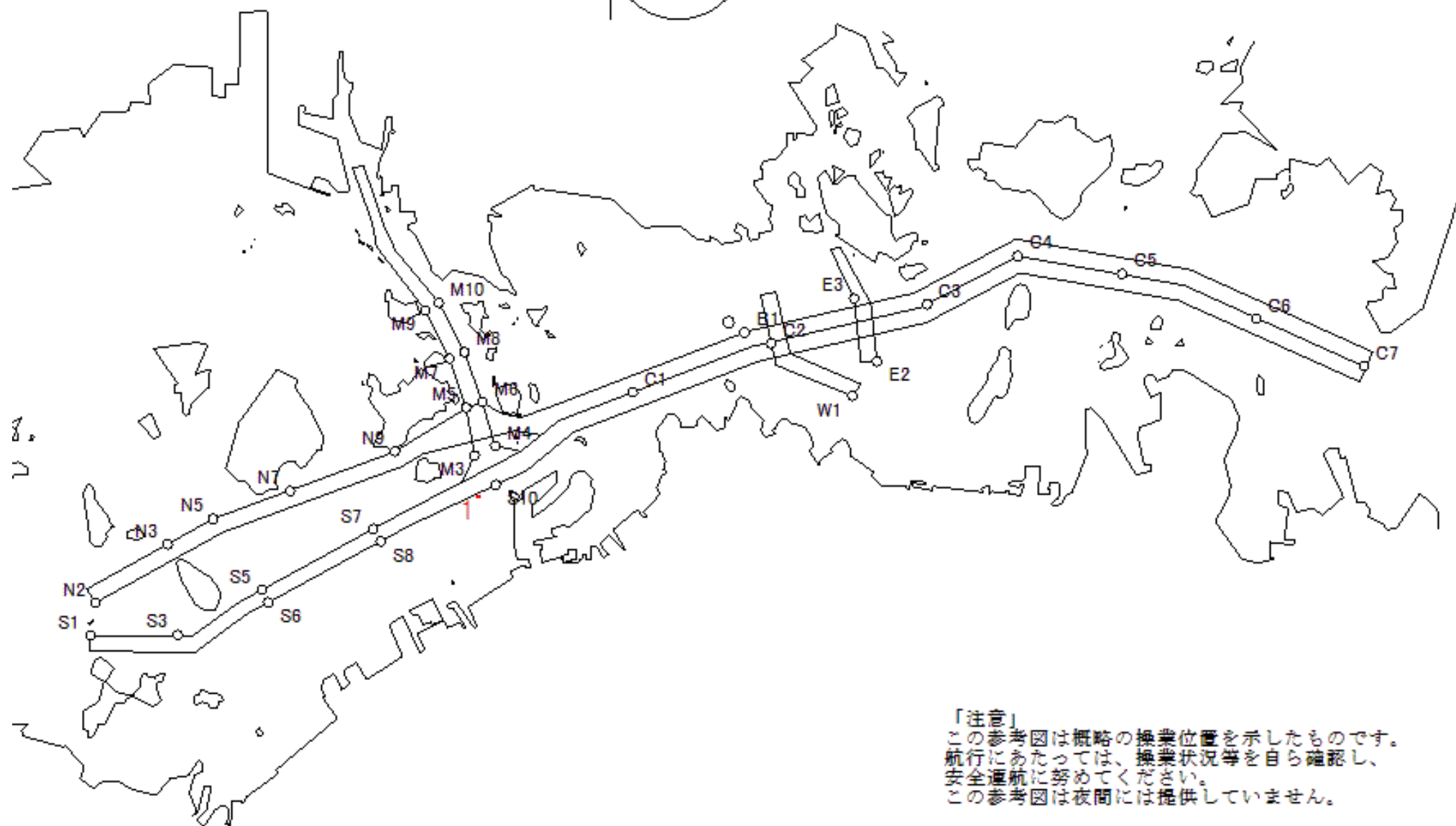
West Curr.
西流(みち)



loonAge
月齢 14.3



備後瀬戸海上交通センター情報課
TEL (0877) 49-2223
<https://www6.kaiho.mlit.go.jp/bisan/>

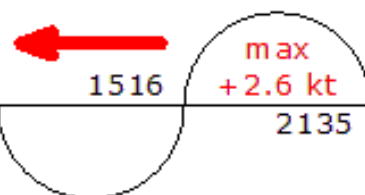


「注意」
この参考図は概略の操業位置を示したものです。
航行にあたっては、操業状況等を自ら確認し、
安全運航に努めてください。
この参考図は夜間には提供していません。

Stow-net Fishing operation figure
こませ網漁船操業状況参考図

令和04年5月14日 1516 ~ 2135

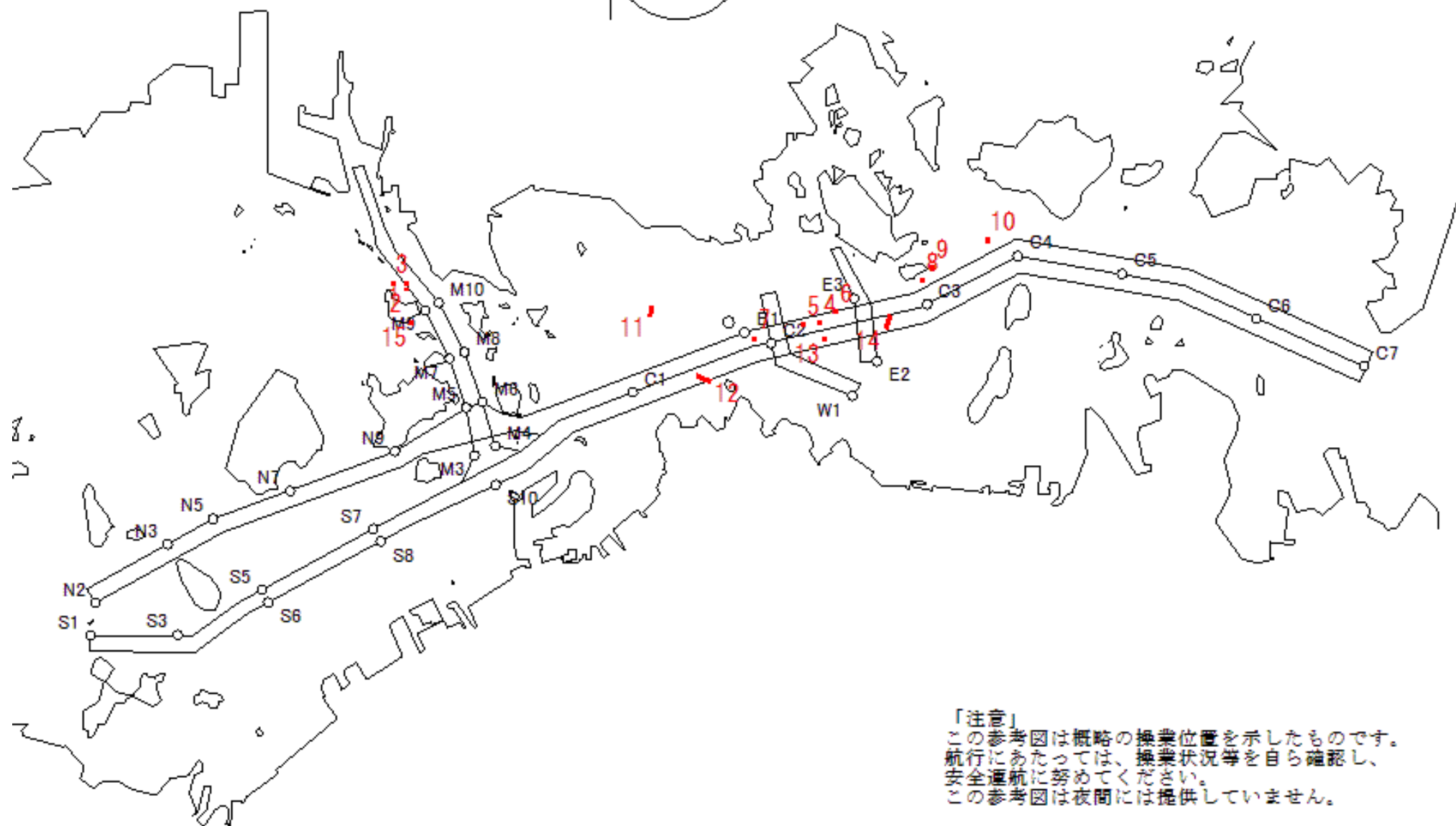
West Curr.
西流(みち)



loonAge
月齢 13.3



備後瀬戸海上交通センター情報課
TEL (0877) 49-2223
<https://www6.kaiho.mlit.go.jp/bisan/>



「注意」
この参考図は概略の操業位置を示したものです。
航行にあたっては、操業状況等を自ら確認し、
安全運航に努めてください。
この参考図は夜間には提供していません。

Stow-net Fishing operation figure
こませ網漁船操業状況参考図

令和04年5月14日 0855 ~ 1516

East Curr.
東流(ひき)

0855

max
-2.3 kt

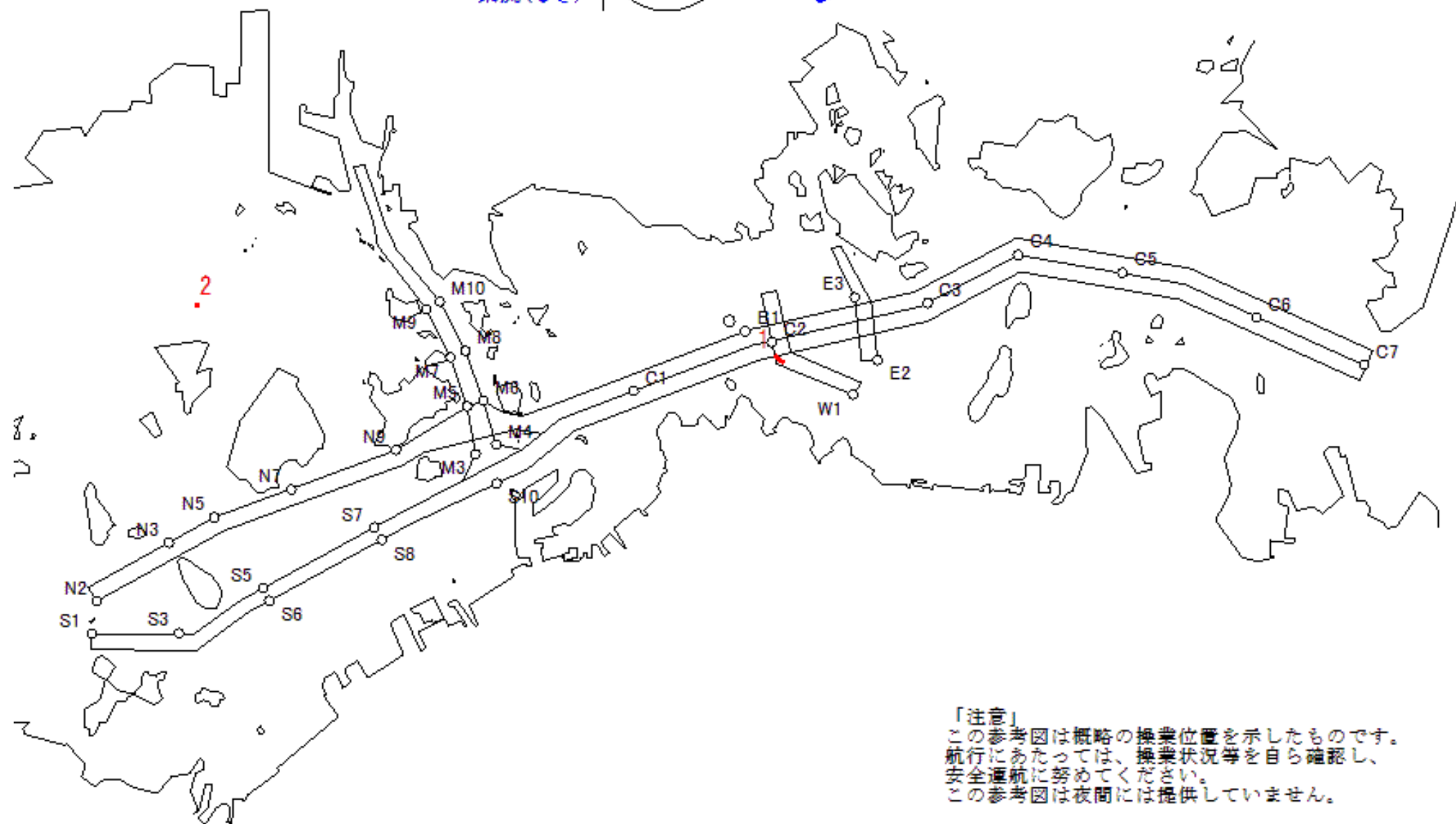
1516



MoonAge
月齢 13.3



備後瀬戸海上交通センター情報課
TEL (0877) 49-2223
<https://www6.kaiho.mlit.go.jp/bisan/>

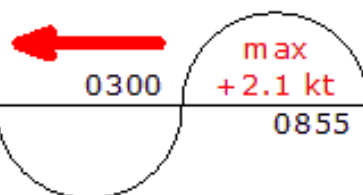


「注意」
この参考図は概略の操業位置を示したものです。
航行にあたっては、操業状況等を自ら確認し、
安全運航に努めてください。
この参考図は夜間には提供していません。

Stow-net Fishing operation figure
こませ網漁船操業状況参考図

令和04年5月14日 0300 ~ 0855

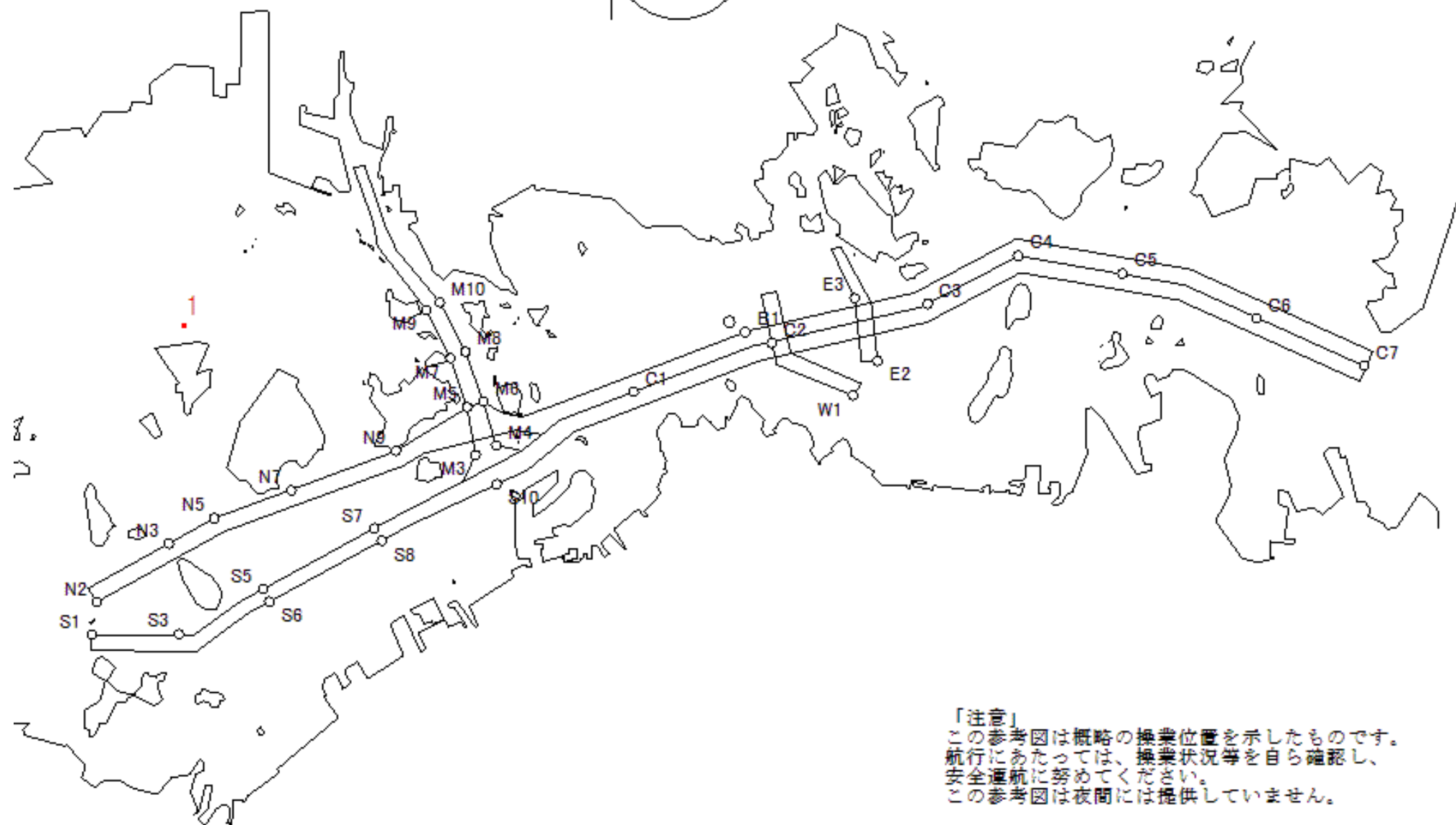
West Curr.
西流(みち)



loonAge
月齢 13.3



備後瀬戸海上交通センター情報課
TEL (0877) 49-2223
<https://www6.kaiho.mlit.go.jp/bisan/>

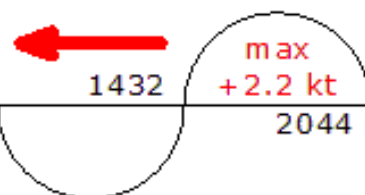


「注意」
この参考図は概略の操業位置を示したものです。
航行にあたっては、操業状況等を自ら確認し、
安全運航に努めてください。
この参考図は夜間には提供していません。

Stow-net Fishing operation figure
こませ網漁船操業状況参考図

令和04年5月13日 1432 ~ 2044

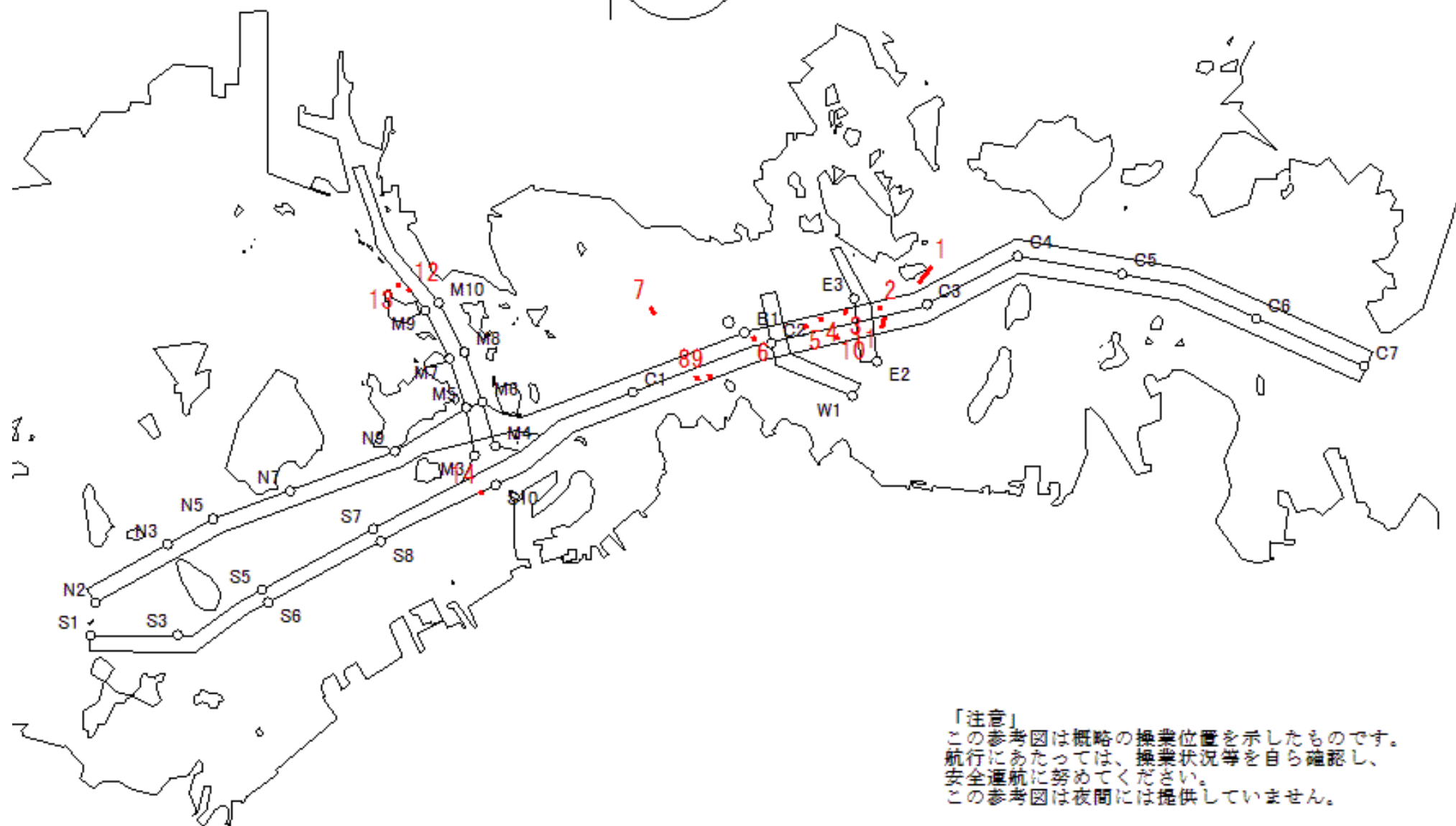
West Curr.
西流(みち)



loonAge
月齢 12.3



備後瀬戸海上交通センター情報課
TEL (0877) 49-2223
<https://www6.kaiho.mlit.go.jp/bisan/>



「注意」
この参考図は概略の操業位置を示したものです。
航行にあたっては、操業状況等を自ら確認し、
安全運航に努めてください。
この参考図は夜間には提供していません。

Stow-net Fishing operation figure
こませ網漁船操業状況参考図

令和04年5月13日 0810 ~ 1432

East Curr.
東流(ひき)

0810

max
-2.0 kt

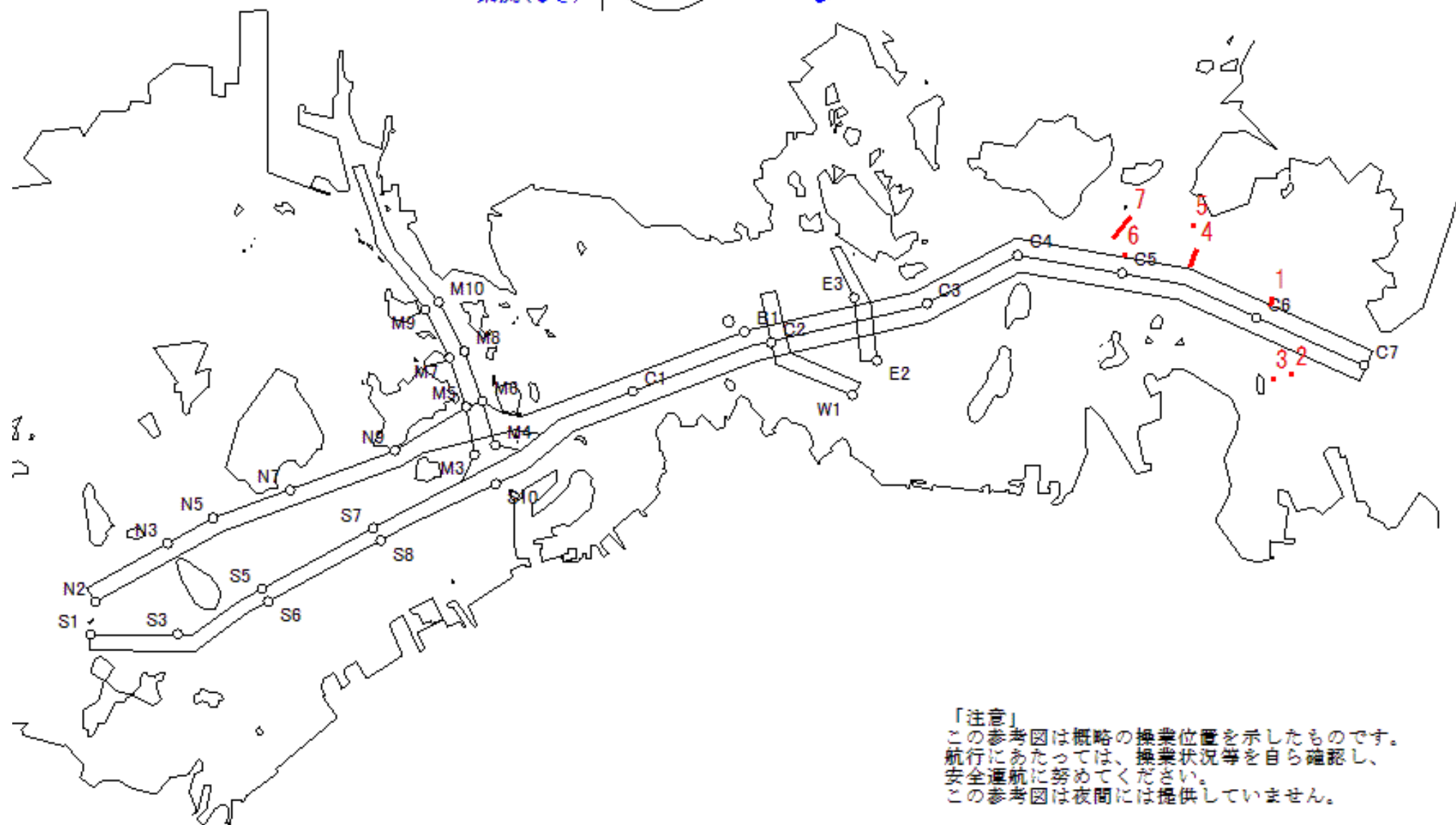
1432



MoonAge
月齢 12.3



備後瀬戸海上交通センター情報課
TEL (0877) 49-2223
<https://www6.kaiho.mlit.go.jp/bisan/>



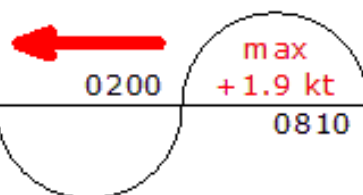
「注意」
この参考図は概略の操業位置を示したものです。
航行にあたっては、操業状況等を自ら確認し、
安全運航に努めてください。
この参考図は夜間には提供していません。

Stow-net Fishing operation figure

こませ網漁船操業状況参考図

令和04年5月13日 0200 ~ 0810

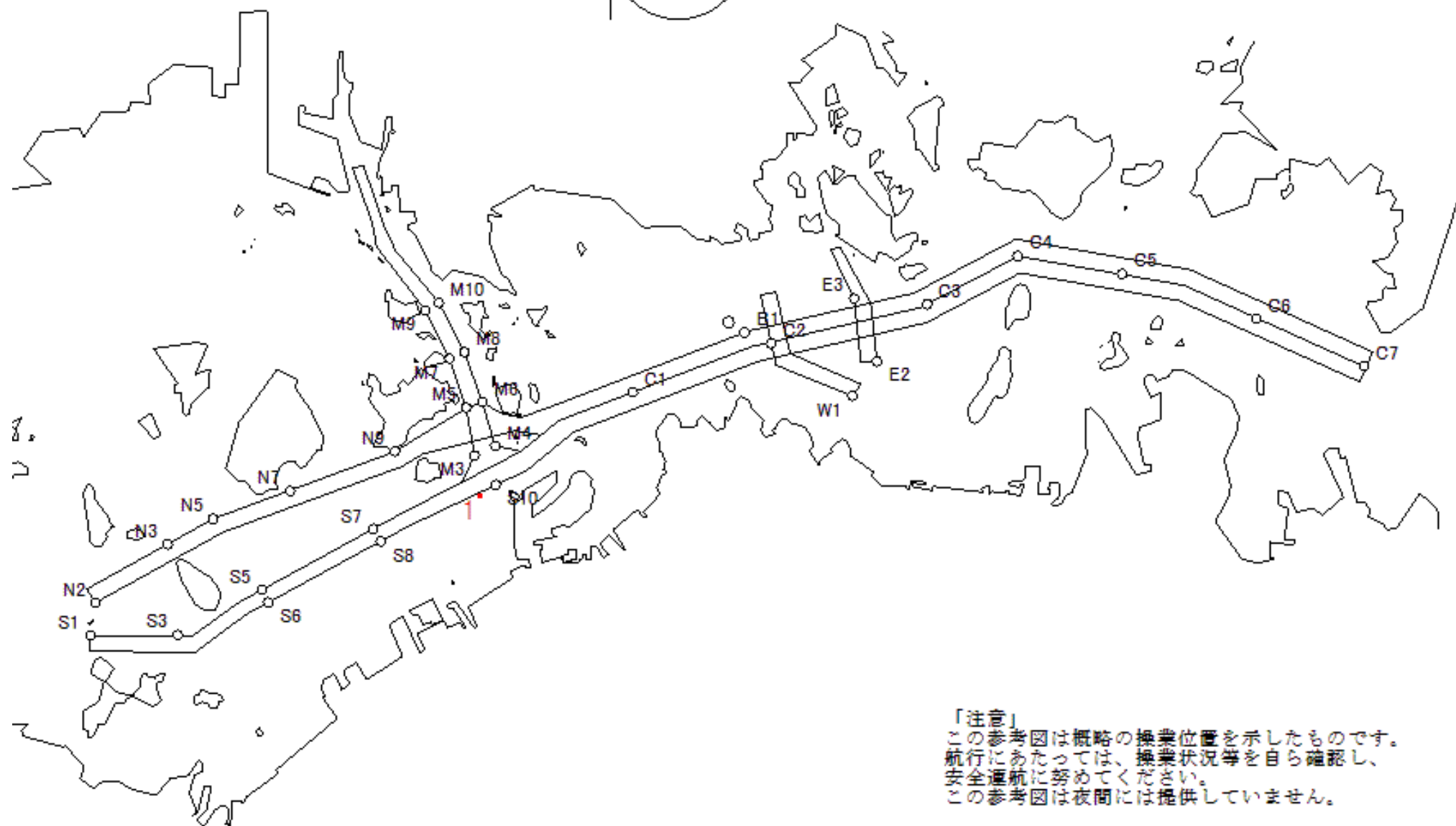
West Curr.
西流(みち)



loonAge
月齢 12.3



備後瀬戸海上交通センター情報課
TEL (0877) 49-2223
<https://www6.kaiho.mlit.go.jp/bisan/>



「注意」
この参考図は概略の操業位置を示したものです。
航行にあたっては、操業状況等を自ら確認し、
安全運航に努めてください。
この参考図は夜間には提供していません。

Stow-net Fishing operation figure
こませ網漁船操業状況参考図

令和04年5月7日

0207 ~ 0800

East Curr.
東流(ひき)

0207

max
-1.4 kt

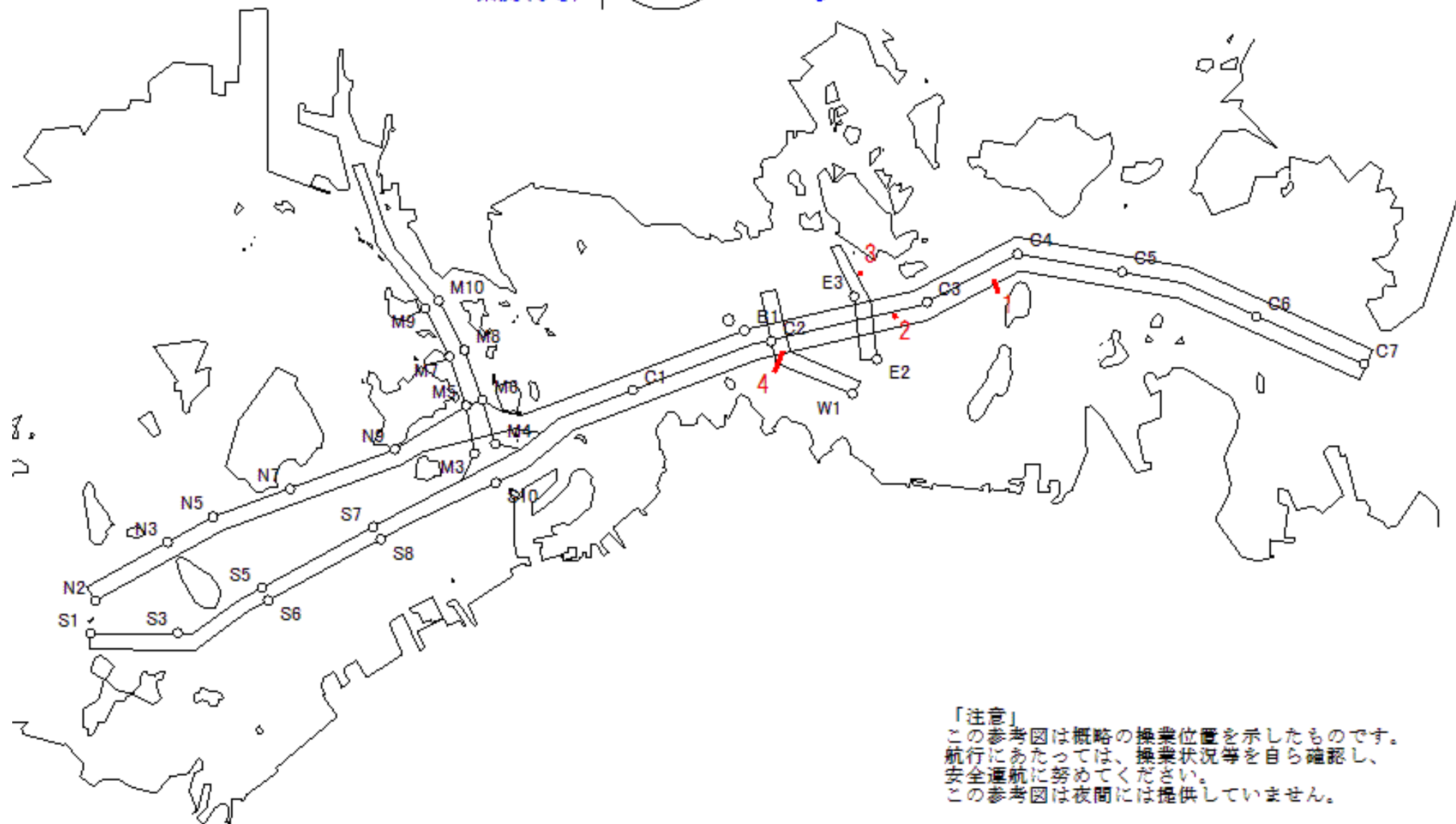
0800



MoonAge
月齢 6.3



備後瀬戸海上交通センター情報課
TEL (0877) 49-2223
<https://www6.kaiho.mlit.go.jp/bisan/>



「注意」
この参考図は概略の操業位置を示したものです。
航行にあたっては、操業状況等を自ら確認し、
安全運航に努めてください。
この参考図は夜間には提供していません。

Stow-net Fishing operation figure
こませ網漁船操業状況参考図

令和04年5月6日

1253 ~ 1921

East Curr.
東流(ひき)

1253

max
-2.0 kt

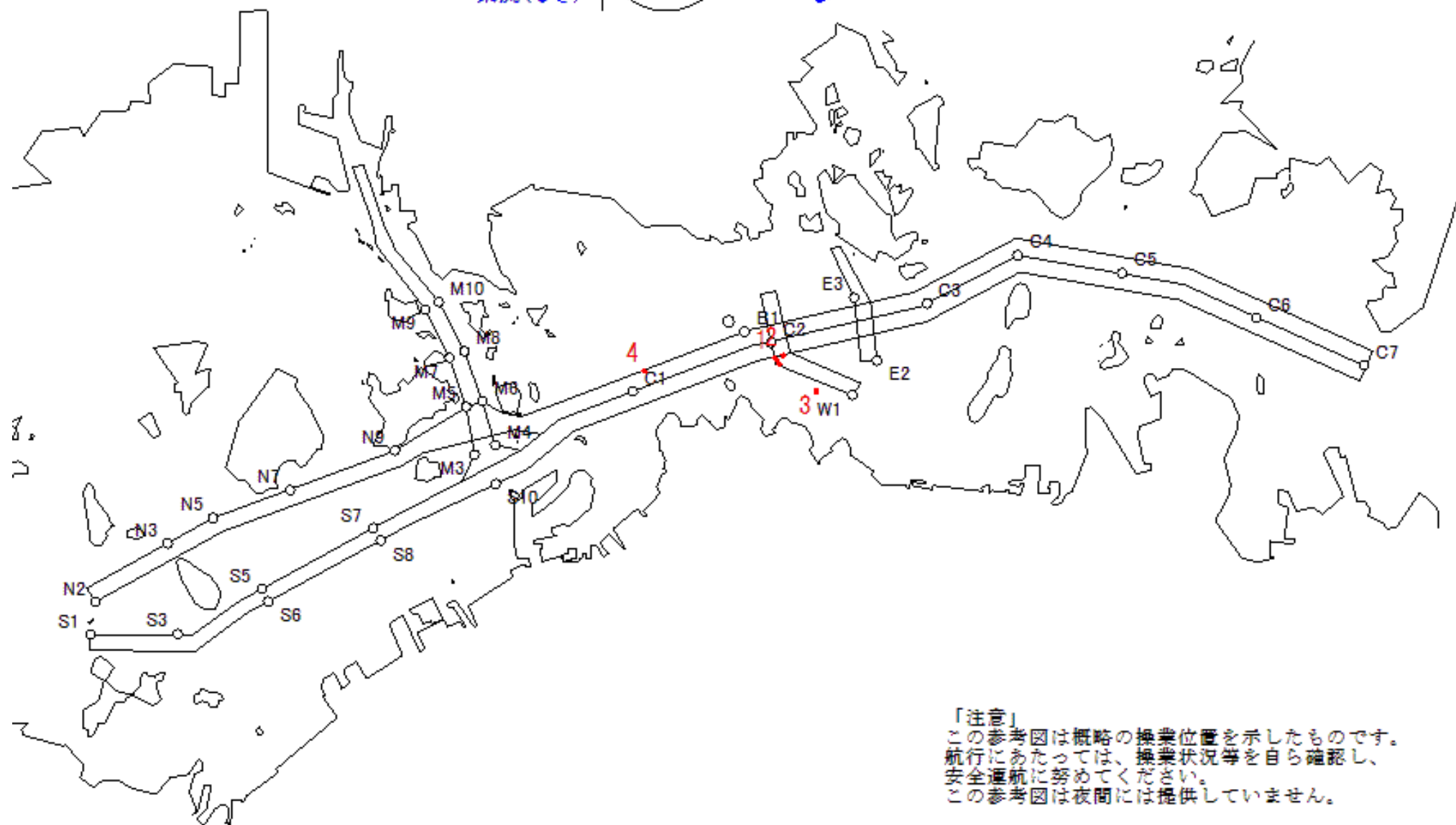
1921



MoonAge
月齢 5.3



備後瀬戸海上交通センター情報課
TEL (0877) 49-2223
<https://www6.kaiho.mlit.go.jp/bisan/>

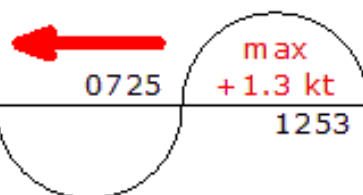


「注意」
この参考図は概略の操業位置を示したものです。
航行にあたっては、操業状況等を自ら確認し、
安全運航に努めてください。
この参考図は夜間には提供していません。

Stow-net Fishing operation figure
こませ網漁船操業状況参考図

令和04年5月6日 0725 ~ 1253

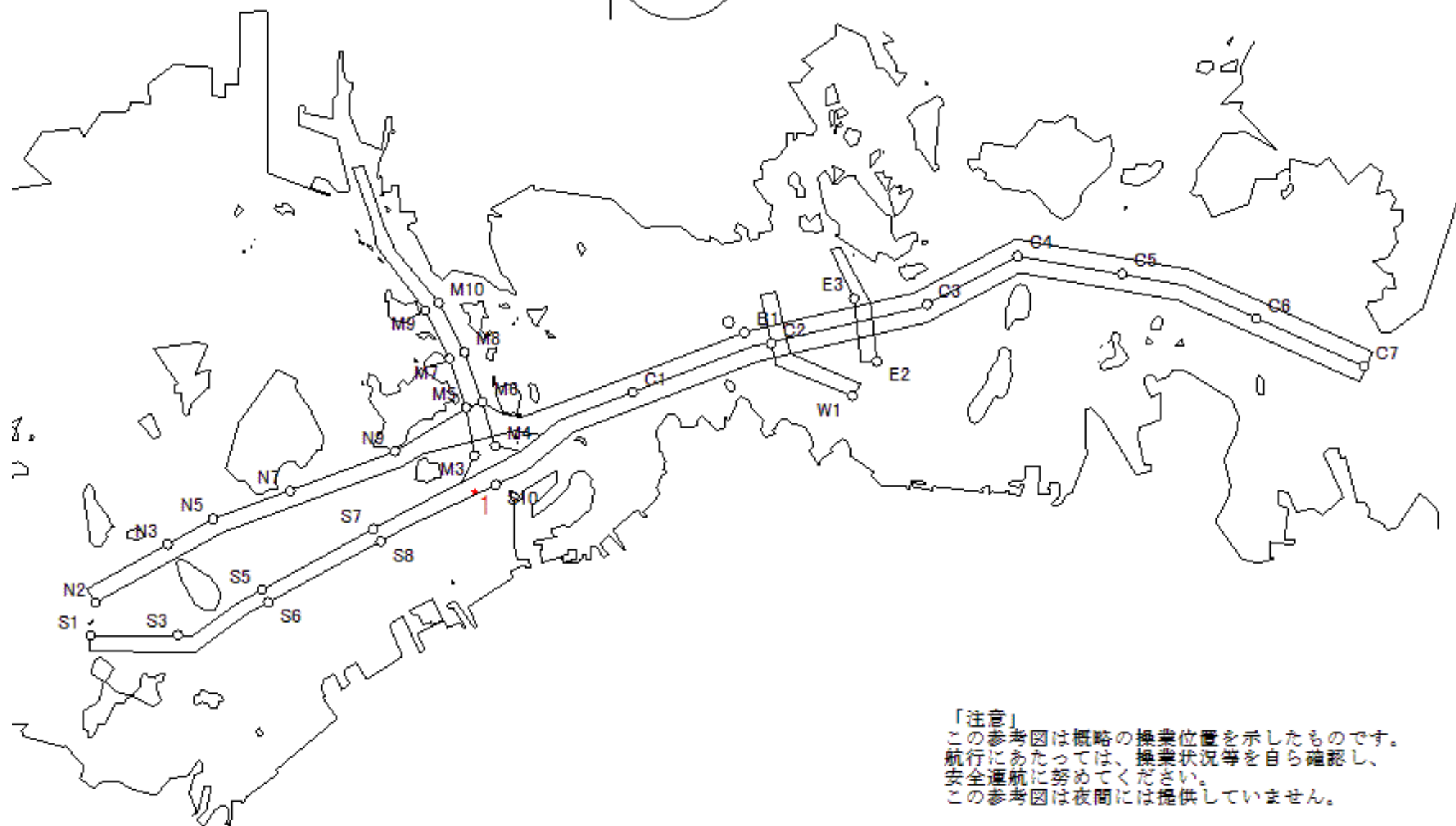
West Curr.
西流(みち)



loonAge
月齢 5.3



備後瀬戸海上交通センター情報課
TEL (0877) 49-2223
<https://www6.kaiho.mlit.go.jp/bisan/>



「注意」
この参考図は概略の操業位置を示したものです。
航行にあたっては、操業状況等を自ら確認し、
安全運航に努めてください。
この参考図は夜間には提供していません。

Stow-net Fishing operation figure
こませ網漁船操業状況参考図

令和04年5月6日

0129 ~ 0725

East Curr.
東流(ひき)

0129

max
-1.5 kt

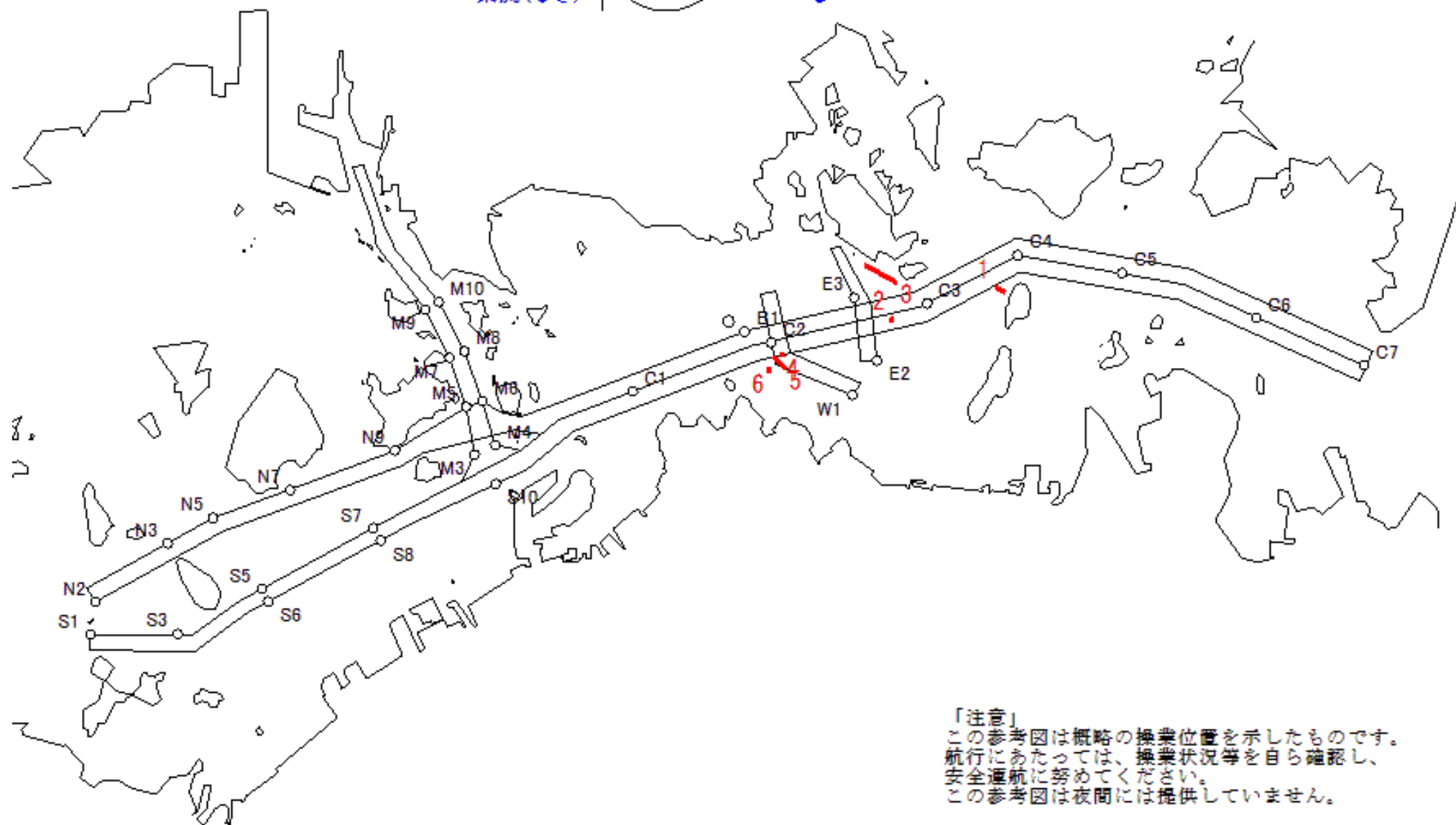
0725



MoonAge
月齢 5.3



備後瀬戸海上交通センター情報課
TEL (0877) 49-2223
<https://www6.kaiho.mlit.go.jp/bisan/>



「注意」
この参考図は概略の操業位置を示したものです。
航行にあたっては、操業状況等を自ら確認し、
安全運航に努めてください。
この参考図は夜間には提供していません。

Stow-net Fishing operation figure
こませ網漁船操業状況参考図

令和04年5月5日

1224 ~ 1851

East Curr.
東流(ひき)

1224

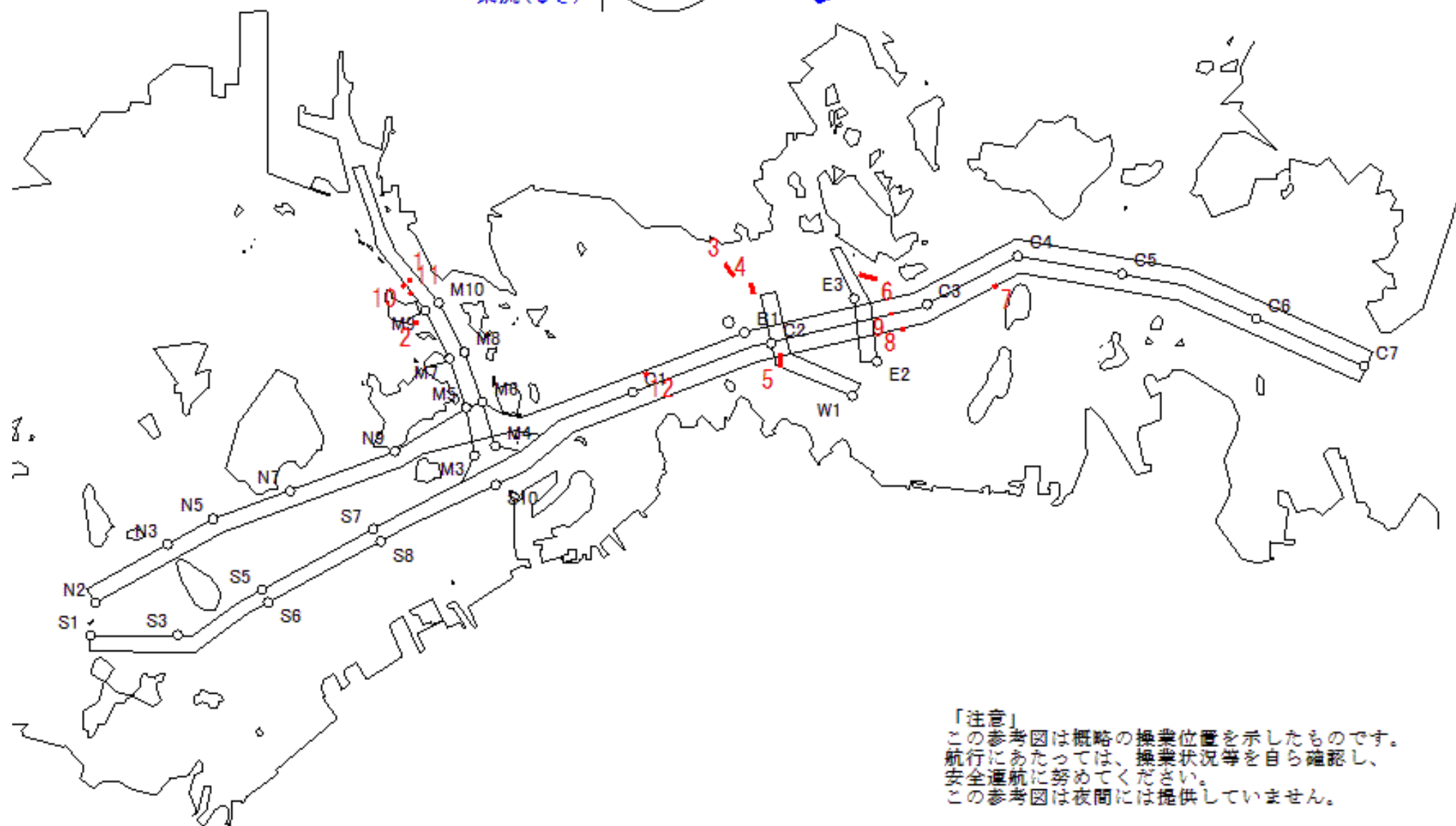
max
-2.2 kt

1851

MoonAge
月齢 4.3



備後瀬戸海上交通センター情報課
TEL (0877) 49-2223
<https://www6.kaiho.mlit.go.jp/bisan/>

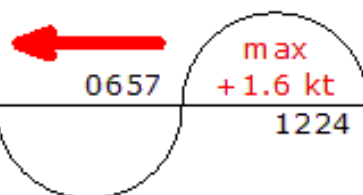


「注意」
この参考図は概略の操業位置を示したものです。
航行にあたっては、操業状況等を自ら確認し、
安全運航に努めてください。
この参考図は夜間には提供していません。

Stow-net Fishing operation figure
こませ網漁船操業状況参考図

令和04年5月5日 0657 ~ 1224

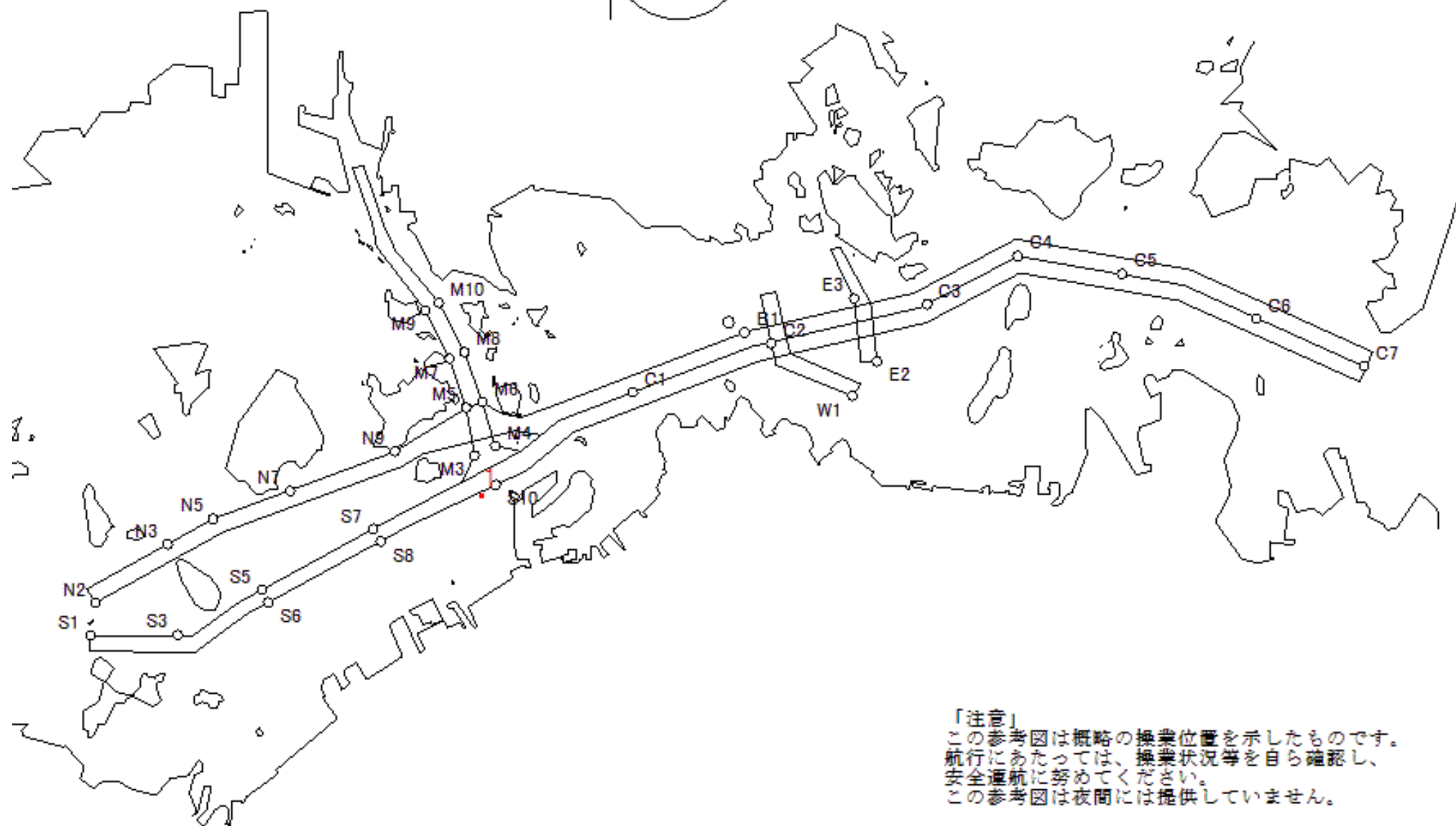
West Curr.
西流(みち)



loonAge
月齢 4.3



備後瀬戸海上交通センター情報課
TEL (0877) 49-2223
<https://www6.kaiho.mlit.go.jp/bisan/>



「注意」
この参考図は概略の操業位置を示したものです。
航行にあたっては、操業状況等を自ら確認し、
安全運航に努めてください。
この参考図は夜間には提供していません。

Stow-net Fishing operation figure
こませ網漁船操業状況参考図

令和04年5月5日

0056 ~ 0657

East Curr.
東流(ひき)

0056

max
-1.7 kt

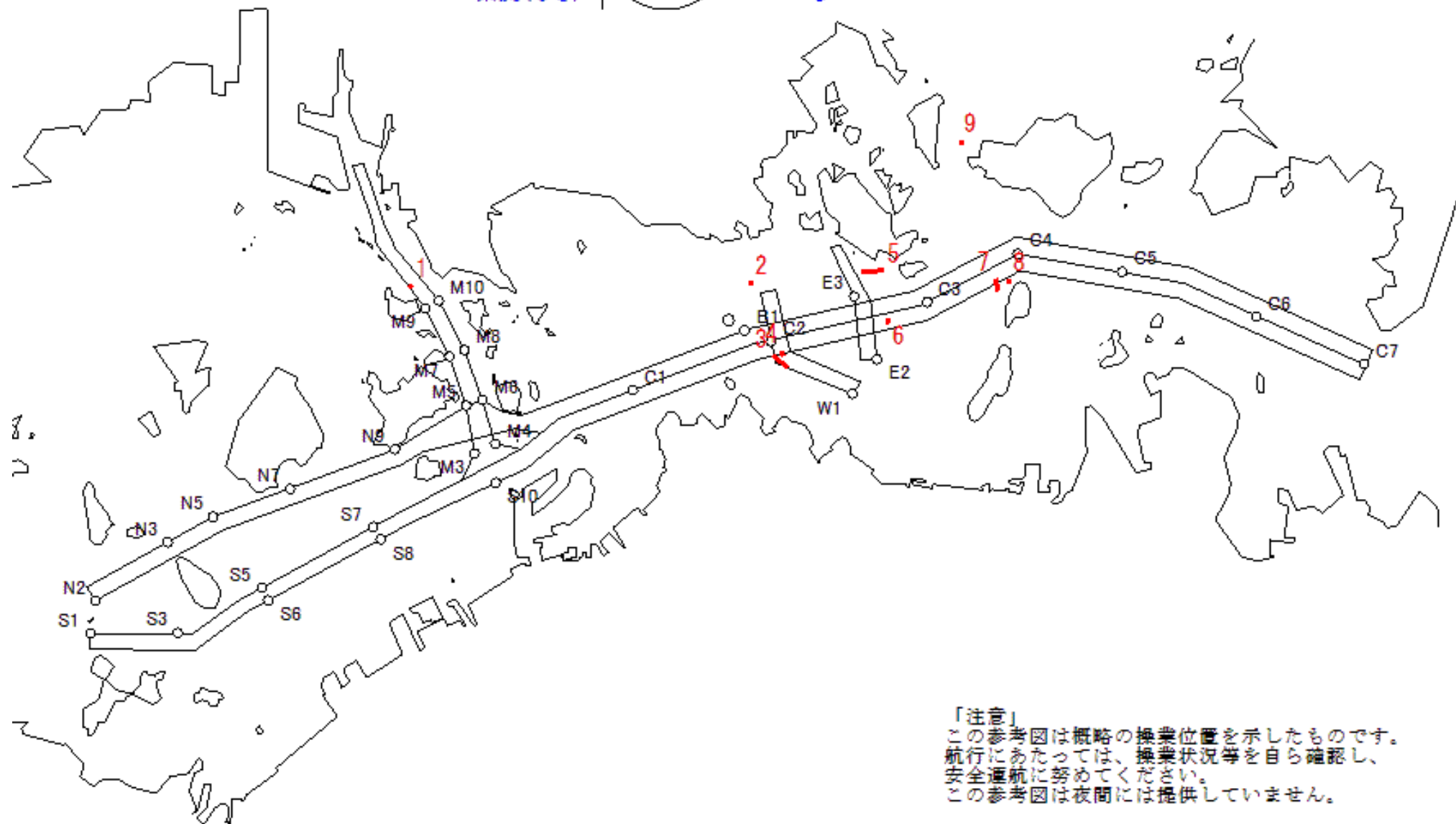
0657



MoonAge
月齢 4.3



備後瀬戸海上交通センター情報課
TEL (0877) 49-2223
<https://www6.kaiho.mlit.go.jp/bisan/>



「注意」
この参考図は概略の操業位置を示したものです。
航行にあたっては、操業状況等を自ら確認し、
安全運転に努めてください。
この参考図は夜間には提供していません。

Stow-net Fishing operation figure
こませ網漁船操業状況参考図

令和04年5月4日

1157 ~ 1826

East Curr.
東流(ひき)

1157

max
-2.4 kt

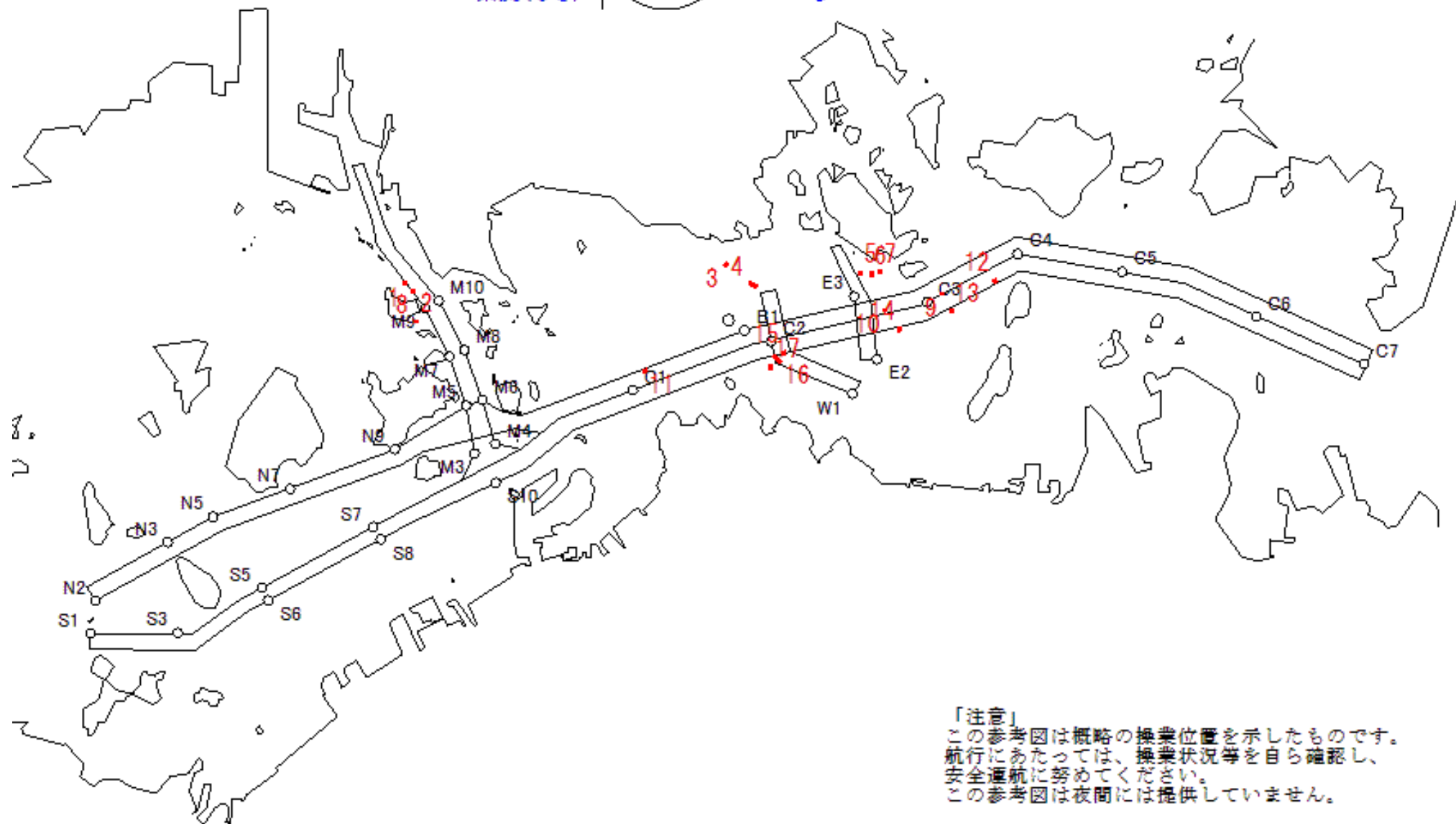
1826



MoonAge
月齢 3.3



備後瀬戸海上交通センター情報課
TEL (0877) 49-2223
<https://www6.kaiho.mlit.go.jp/bisan/>

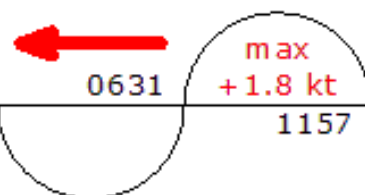


「注意」
この参考図は概略の操業位置を示したものです。
航行にあたっては、操業状況等を自ら確認し、
安全運航に努めてください。
この参考図は夜間には提供していません。

Stow-net Fishing operation figure
こませ網漁船操業状況参考図

令和04年5月4日 0631 ~ 1157

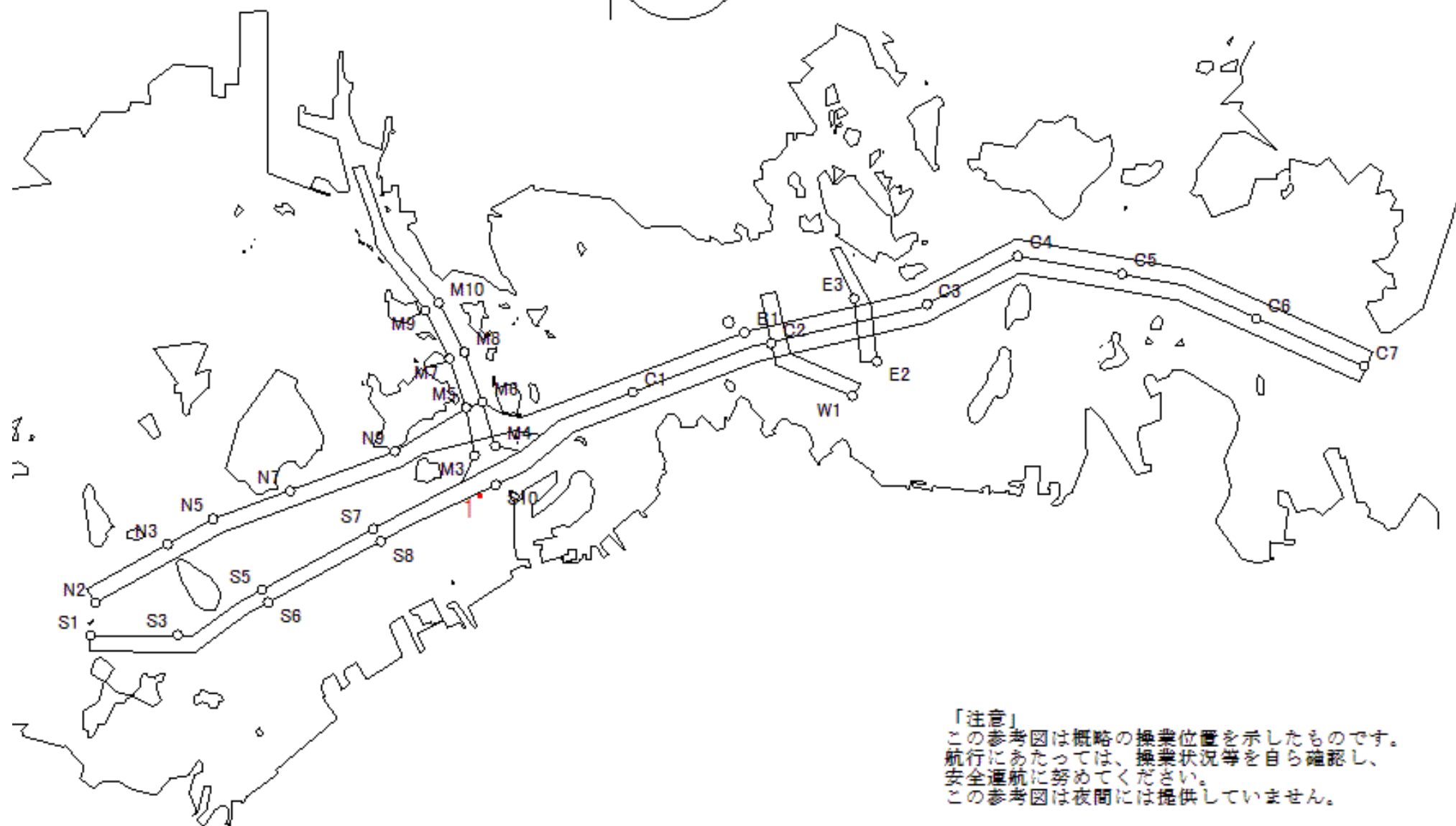
West Curr.
西流(みち)



loonAge
月齢 3.3



備後瀬戸海上交通センター情報課
TEL(0877)49-2223
<https://www6.kaiho.mlit.go.jp/bisan/>



「注意」
この参考図は概略の操業位置を示したものです。
航行にあたっては、操業状況等を自ら確認し、
安全運航に努めてください。
この参考図は夜間には提供していません。

Stow-net Fishing operation figure
こませ網漁船操業状況参考図

令和04年5月4日

0024 ~ 0631

East Curr.
東流(ひき)

0024

max
-1.9 kt

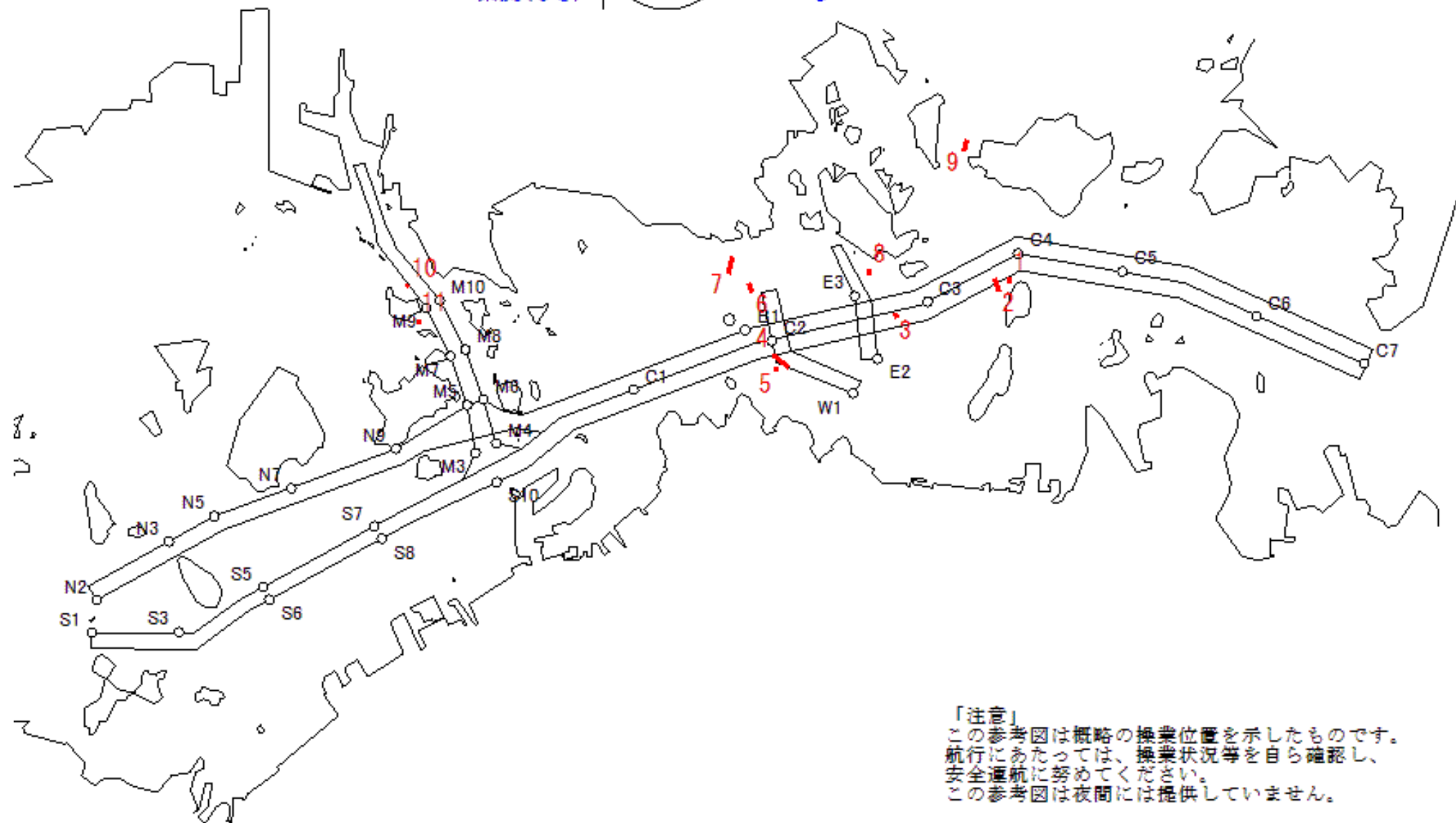
0631



MoonAge
月齢 3.3



備後瀬戸海上交通センター情報課
TEL (0877) 49-2223
<https://www6.kaiho.mlit.go.jp/bisan/>



「注意」
この参考図は概略の操業位置を示したものです。
航行にあたっては、操業状況等を自ら確認し、
安全運航に努めてください。
この参考図は夜間には提供していません。

Stow-net Fishing operation figure
こませ網漁船操業状況参考図

令和04年5月3日

1130 ~ 1800

East Curr.
東流(ひき)

1130

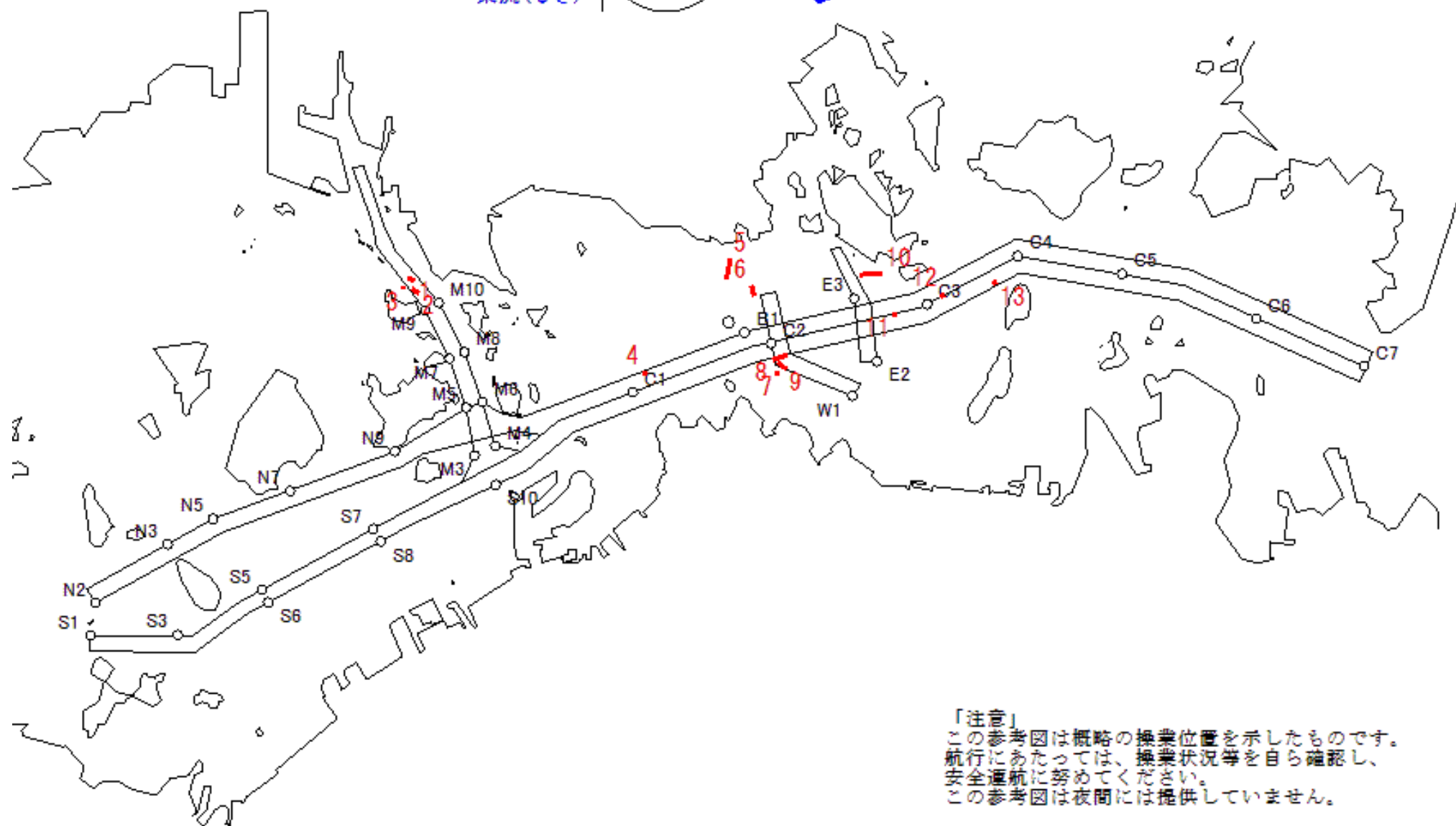
max
-2.5 kt

1800

MoonAge
月齢 2.3



備後瀬戸海上交通センター情報課
TEL (0877) 49-2223
<https://www6.kaiho.mlit.go.jp/bisan/>



「注意」
この参考図は概略の操業位置を示したものです。
航行にあたっては、操業状況等を自ら確認し、
安全運航に努めてください。
この参考図は夜間には提供していません。

令和04年5月3日 0604 ~ 1130

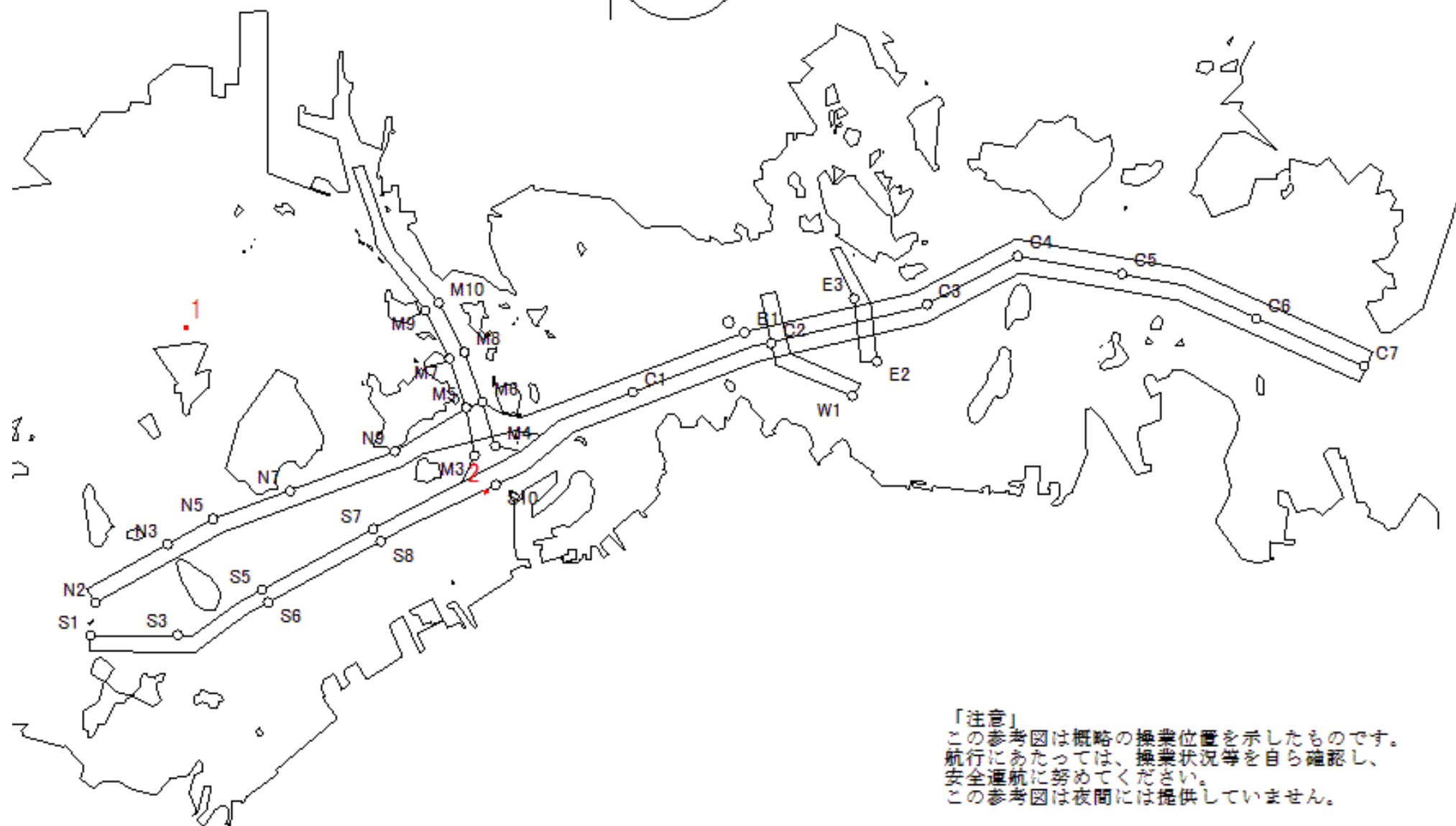
0604

0604

$$\frac{\text{max} + 2.1 \text{ kt}}{1130}$$

loonAge
月齡 2.3

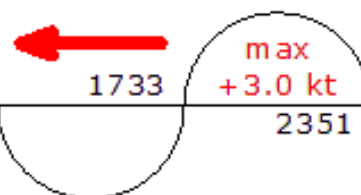
備後瀬戸海上交通センター情報課
TEL(0877)49-2223
<https://www6.kaiho.mlit.go.jp/bisan/>



Stow-net Fishing operation figure
こませ網漁船操業状況参考図

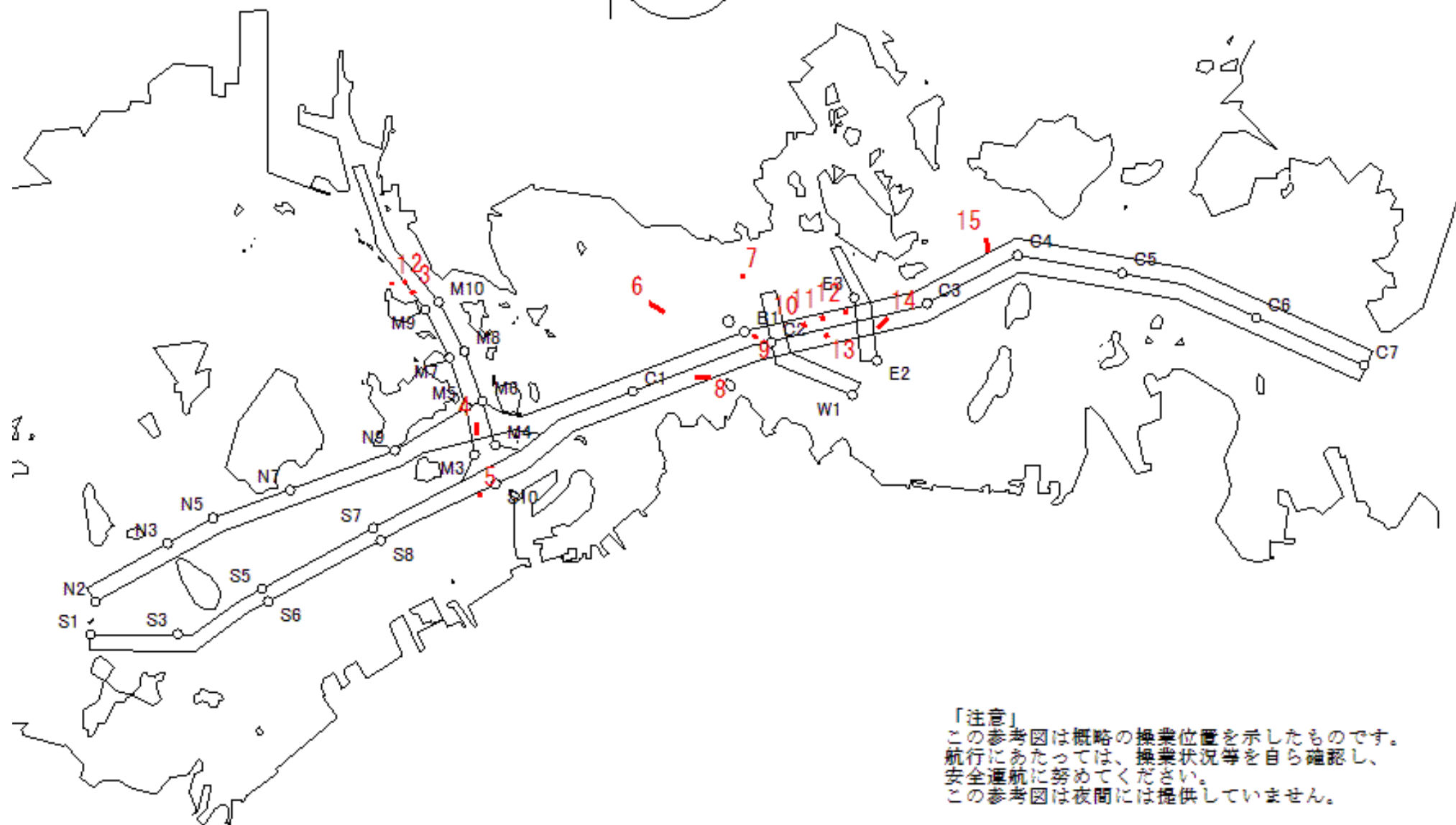
令和04年5月2日 1733 ~ 2351

West Curr.
西流(みち)



loonAge
月齢 1.3

備後瀬戸海上交通センター情報課
TEL (0877) 49-2223
<https://www6.kaiho.mlit.go.jp/bisan/>



「注意」
この参考図は概略の操業位置を示したものです。
航行にあたっては、操業状況等を自ら確認し、
安全運転に努めてください。
この参考図は夜間には提供していません。

Stow-net Fishing operation figure
こませ網漁船操業状況参考図

令和04年5月2日

1103 ~ 1733

East Curr.
東流(ひき)

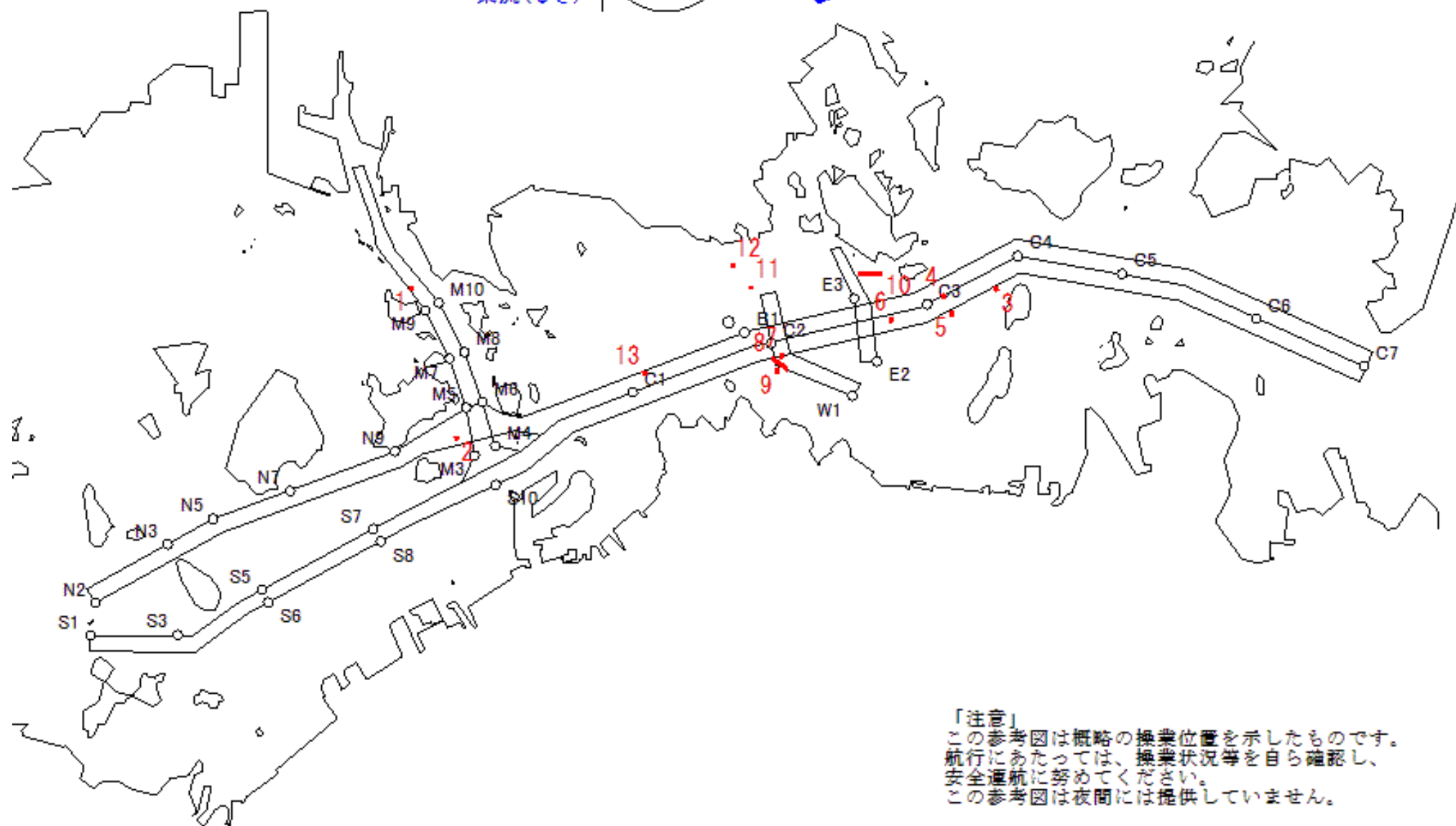
1103

max
-2.6 kt

1733

MoonAge
月齢 1.3

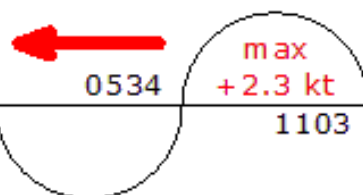
備後瀬戸海上交通センター情報課
TEL (0877) 49-2223
<https://www6.kaiho.mlit.go.jp/bisan/>



Stow-net Fishing operation figure
こませ網漁船操業状況参考図

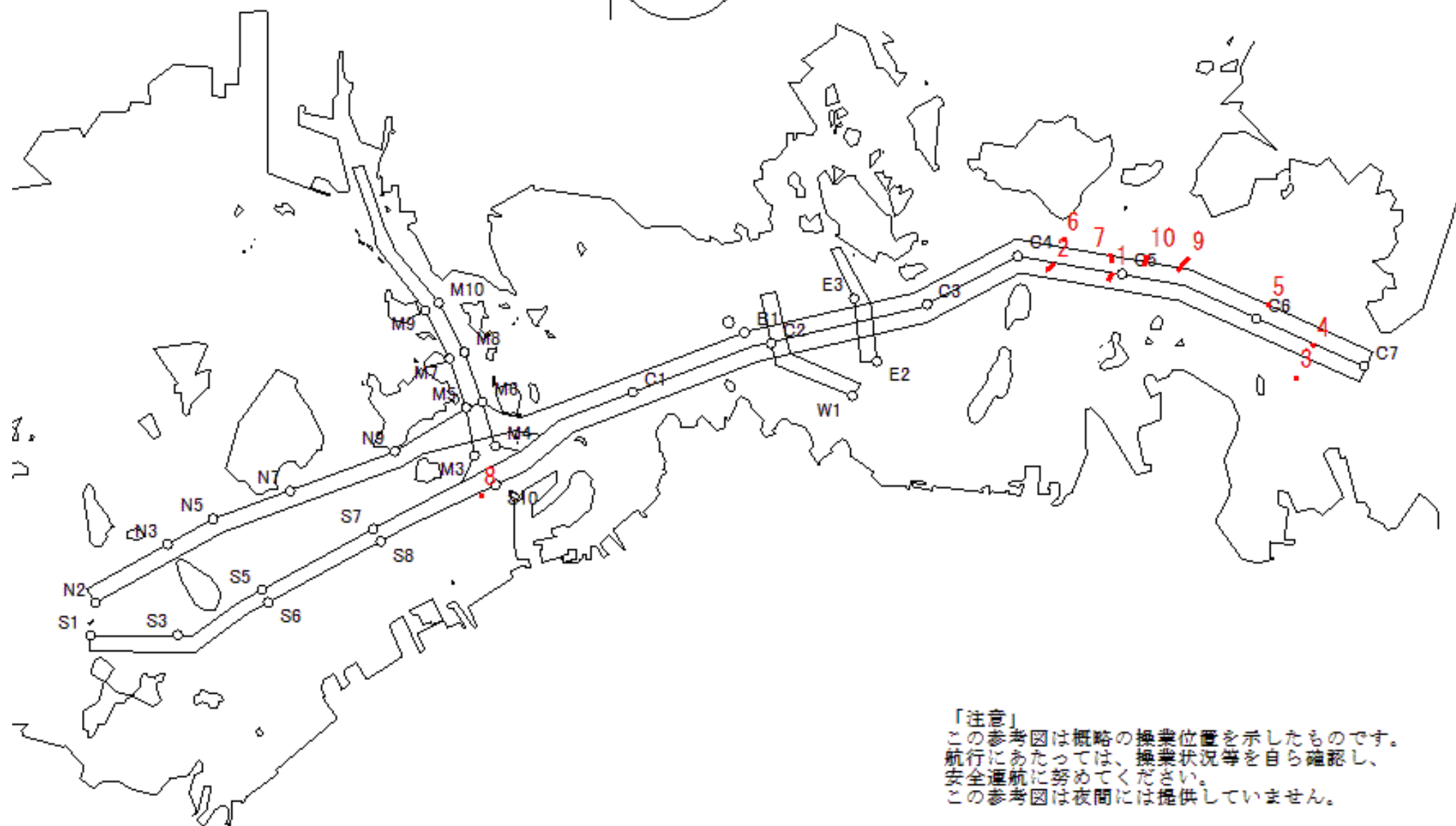
令和04年5月2日 0534 ~ 1103

West Curr.
西流(みち)



loonAge
月齢 1.3

備後瀬戸海上交通センター情報課
TEL (0877) 49-2223
<https://www6.kaiho.mlit.go.jp/bisan/>

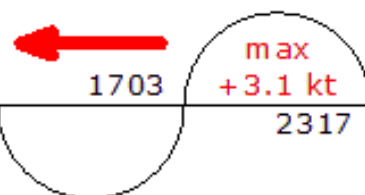


「注意」
この参考図は概略の操業位置を示したものです。
航行にあたっては、操業状況等を自ら確認し、
安全運航に努めてください。
この参考図は夜間には提供していません。

Stow-net Fishing operation figure
こませ網漁船操業状況参考図

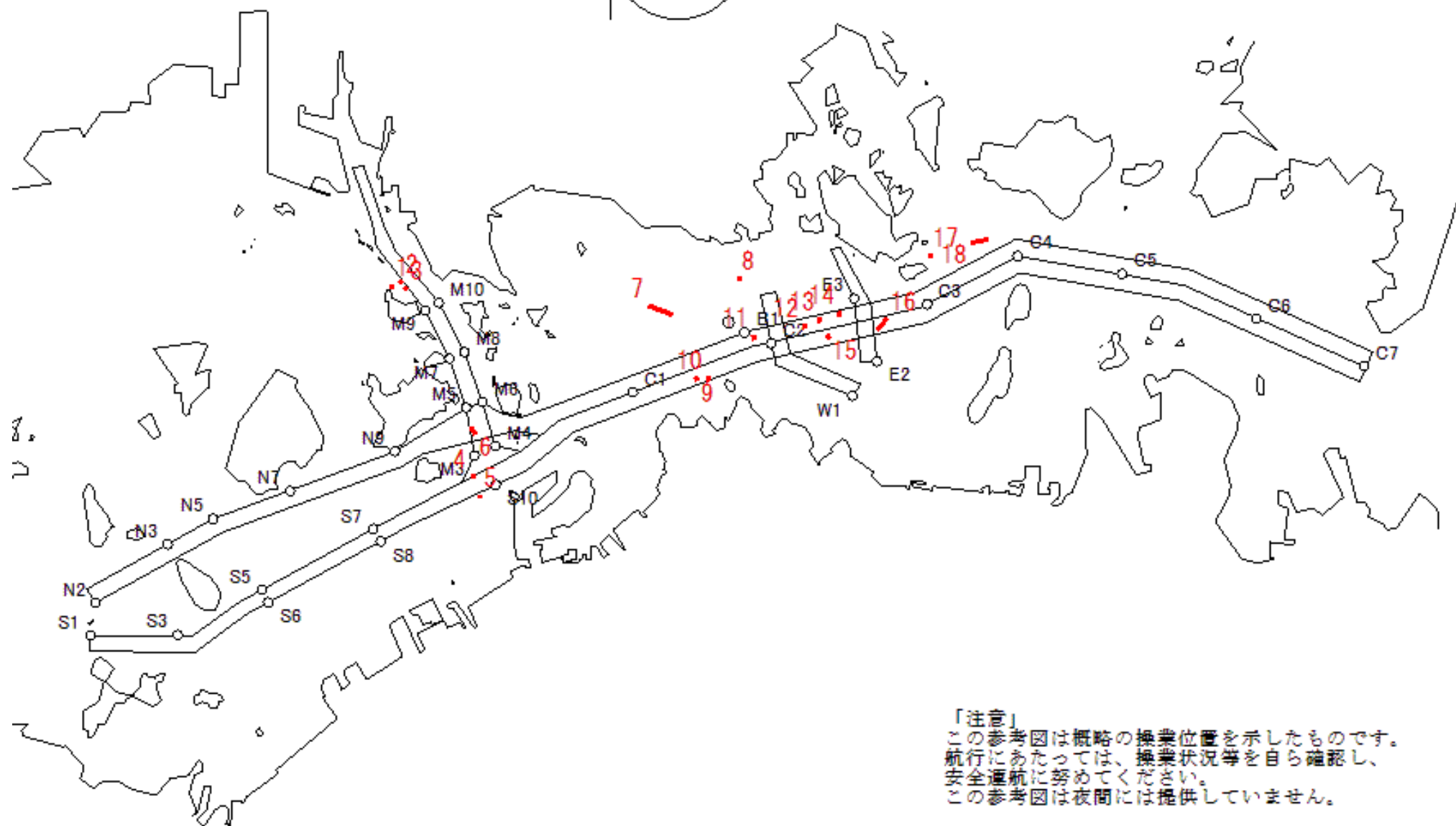
令和04年5月1日 1703 ~ 2317

West Curr.
西流(みち)



loonAge
月齢 0.3

備後瀬戸海上交通センター情報課
TEL (0877) 49-2223
<https://www6.kaiho.mlit.go.jp/bisan/>



「注意」
この参考図は概略の操業位置を示したものです。
航行にあたっては、操業状況等を自ら確認し、
安全通航に努めてください。
この参考図は夜間には提供していません。

Stow-net Fishing operation figure
こませ網漁船操業状況参考図

令和04年5月1日

1034 ~ 1703

East Curr.
東流(ひき)

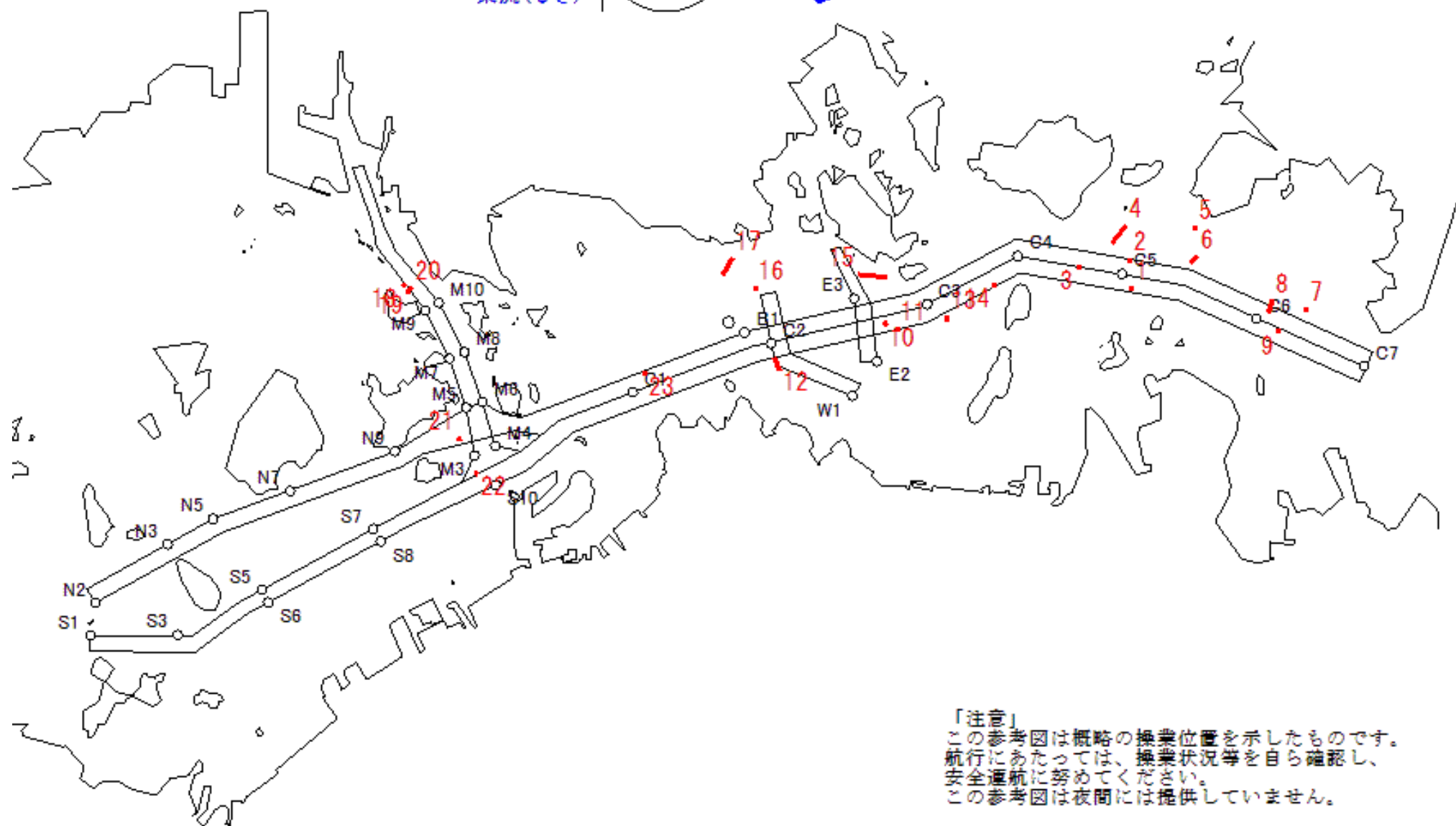
1034

max
-2.6 kt

1703

MoonAge
月齢 0.3

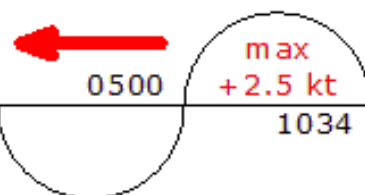
備後瀬戸海上交通センター情報課
TEL (0877) 49-2223
<https://www6.kaiho.mlit.go.jp/bisan/>



Stow-net Fishing operation figure
こませ網漁船操業状況参考図

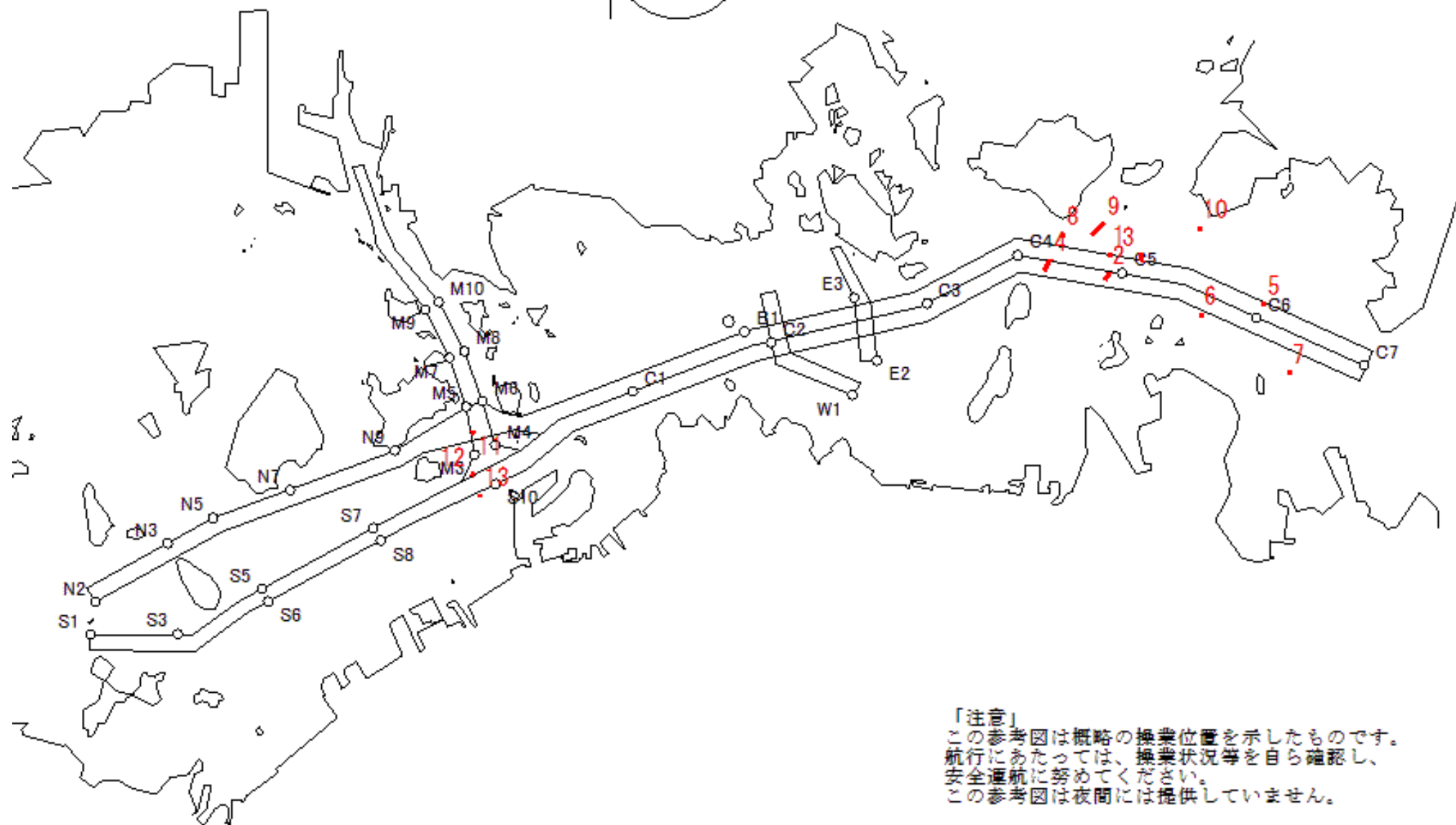
令和04年5月1日 0500 ~ 1034

West Curr.
西流(みち)



loonAge
月齢 0.3

備後瀬戸海上交通センター情報課
TEL (0877) 49-2223
<https://www6.kaiho.mlit.go.jp/bisan/>



「注意」
この参考図は概略の操業位置を示したものです。
航行にあたっては、操業状況等を自ら確認し、
安全運航に努めてください。
この参考図は夜間には提供していません。