

Stow-net Fishing operation figure
こませ網漁船操業状況参考図


令和04年7月31日 1139 ~ 1805

East Curr.
東流(ひき)

1139

max
-2.3 kt

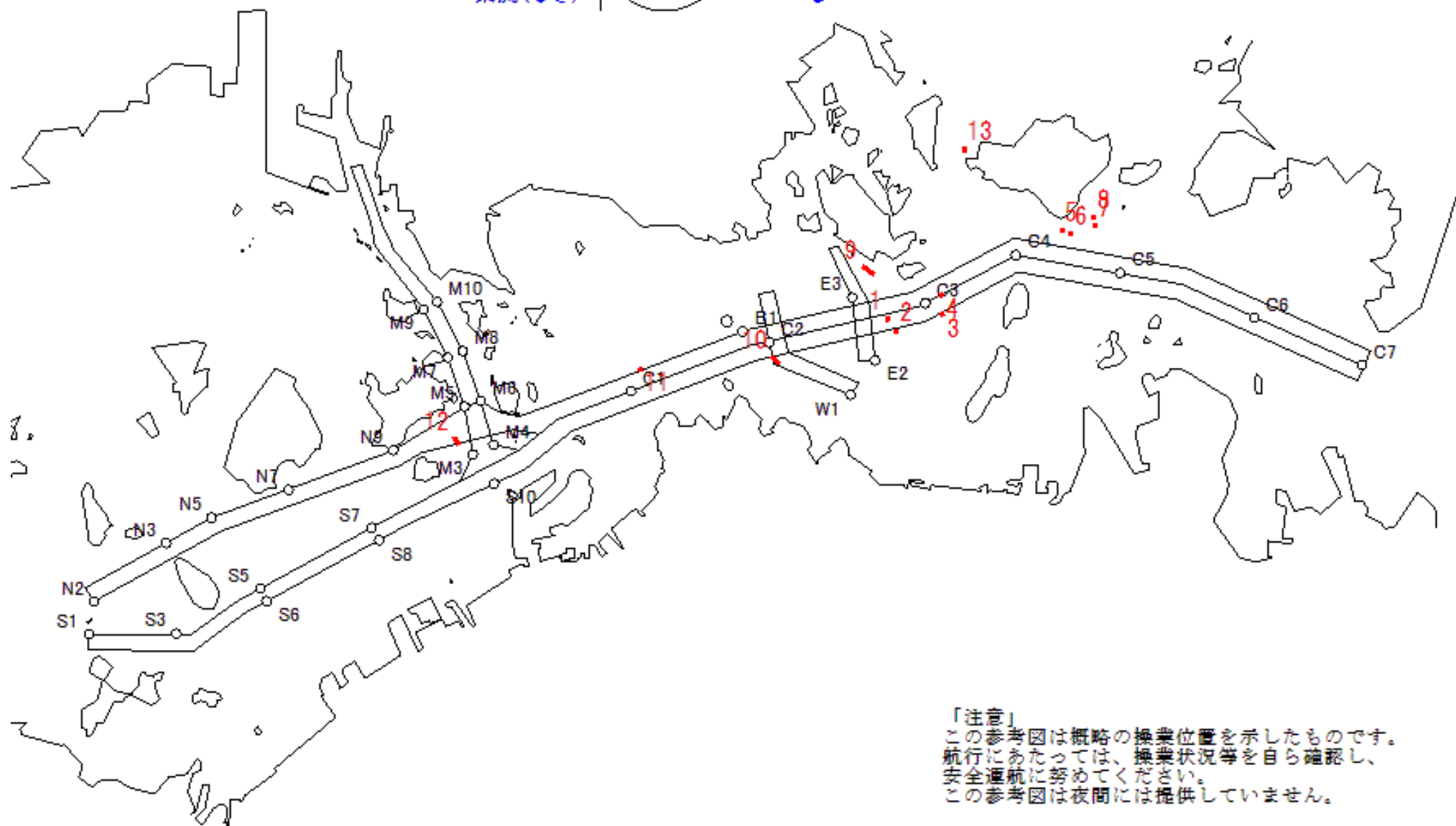
1805



MoonAge
月齢 2.4



備後瀬戸海上交通センター情報課
TEL (0877) 49-2223
<https://www6.kaiho.mlit.go.jp/bisan/>



「注意」
この参考図は概略の操業位置を示したものです。
航行にあたっては、操業状況等を自ら確認し、
安全通航に努めてください。
この参考図は夜間には提供していません。

Stow-net Fishing operation figure
こませ網漁船操業状況参考図

令和04年7月31日 0000 ~ 0615

East Curr.
東流(ひき)

0000

max
-1.9 kt

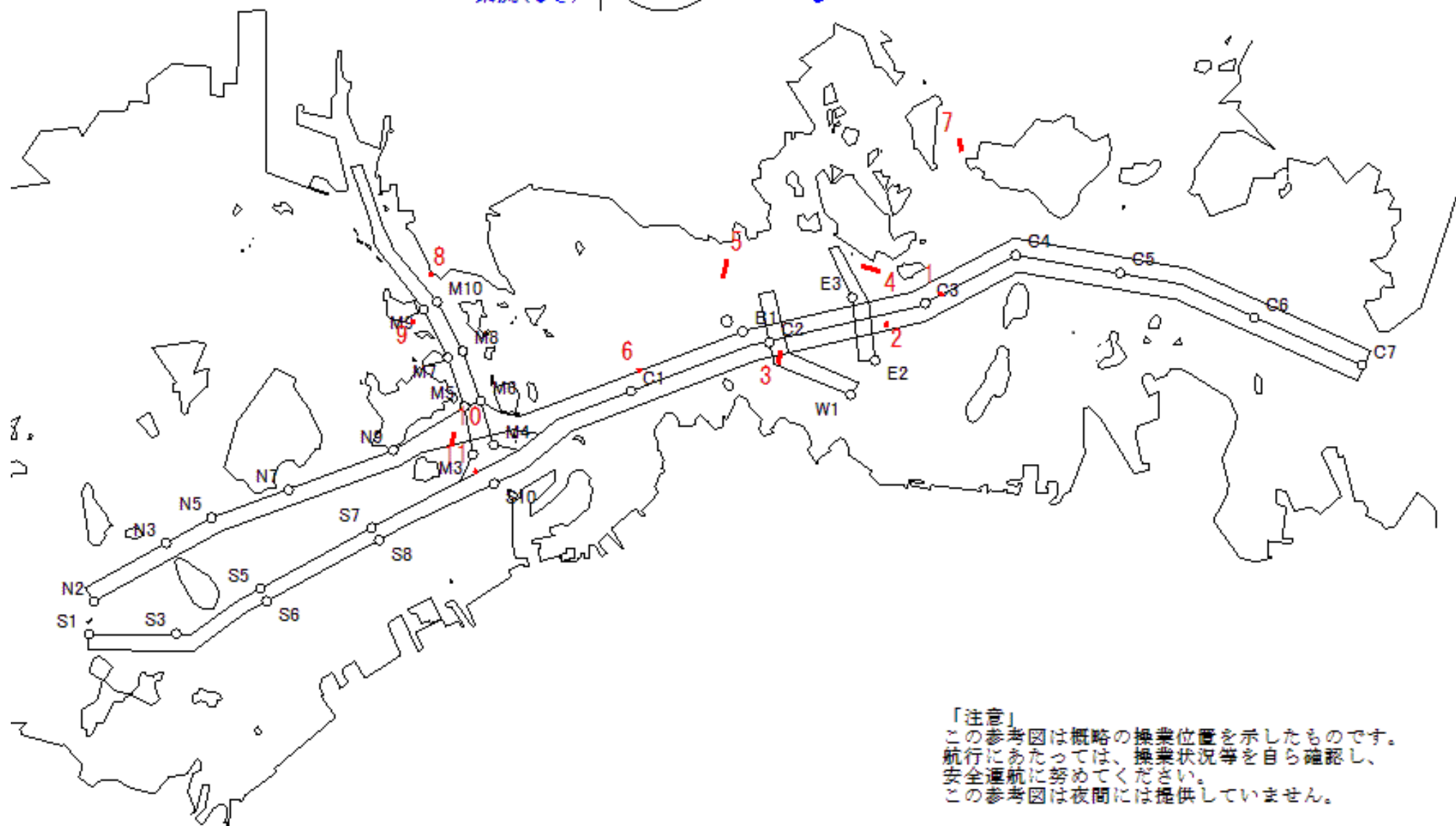
0615



MoonAge
月齢 2.4

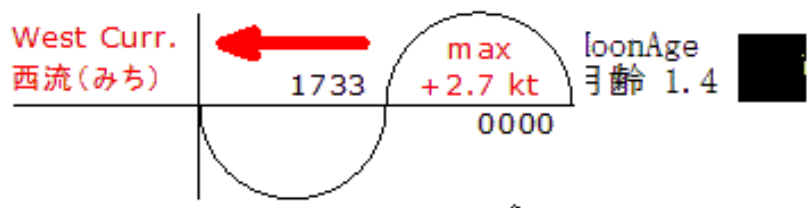


備後瀬戸海上交通センター情報課
TEL (0877) 49-2223
<https://www6.kaiho.mlit.go.jp/bisan/>

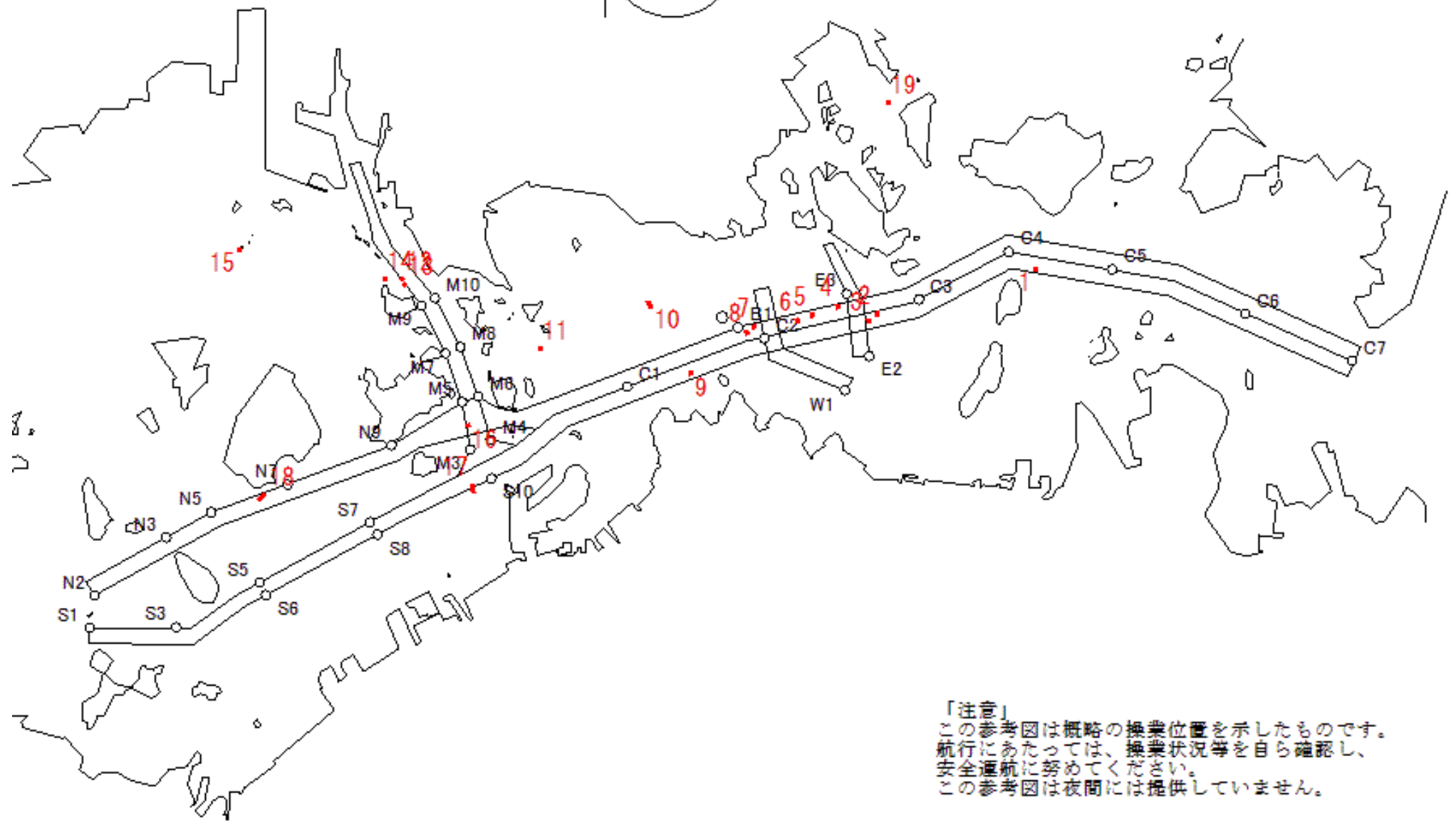


「注意」
この参考図は概略の操業位置を示したものです。
航行にあたっては、操業状況等を自ら確認し、
安全通航に努めてください。
この参考図は夜間には提供していません。

Stow-net Fishing operation figure
 こませ網漁船操業状況参考図
 令和04年7月30日 1733 ~ 0000



備後瀬戸海上交通センター情報課
 TEL (0877) 49-2223
<https://www6.kaiho.mlit.go.jp/bisan/>



「注意」
 この参考図は概略の操業位置を示したものです。
 航行にあたっては、操業状況等を自ら確認し、
 安全通航に努めてください。
 この参考図は夜間には提供していません。

Stow-net Fishing operation figure
こませ網漁船操業状況参考図

令和04年7月30日 1103 ~ 1733

East Curr.
東流(ひき)

1103

max
-2.2 kt

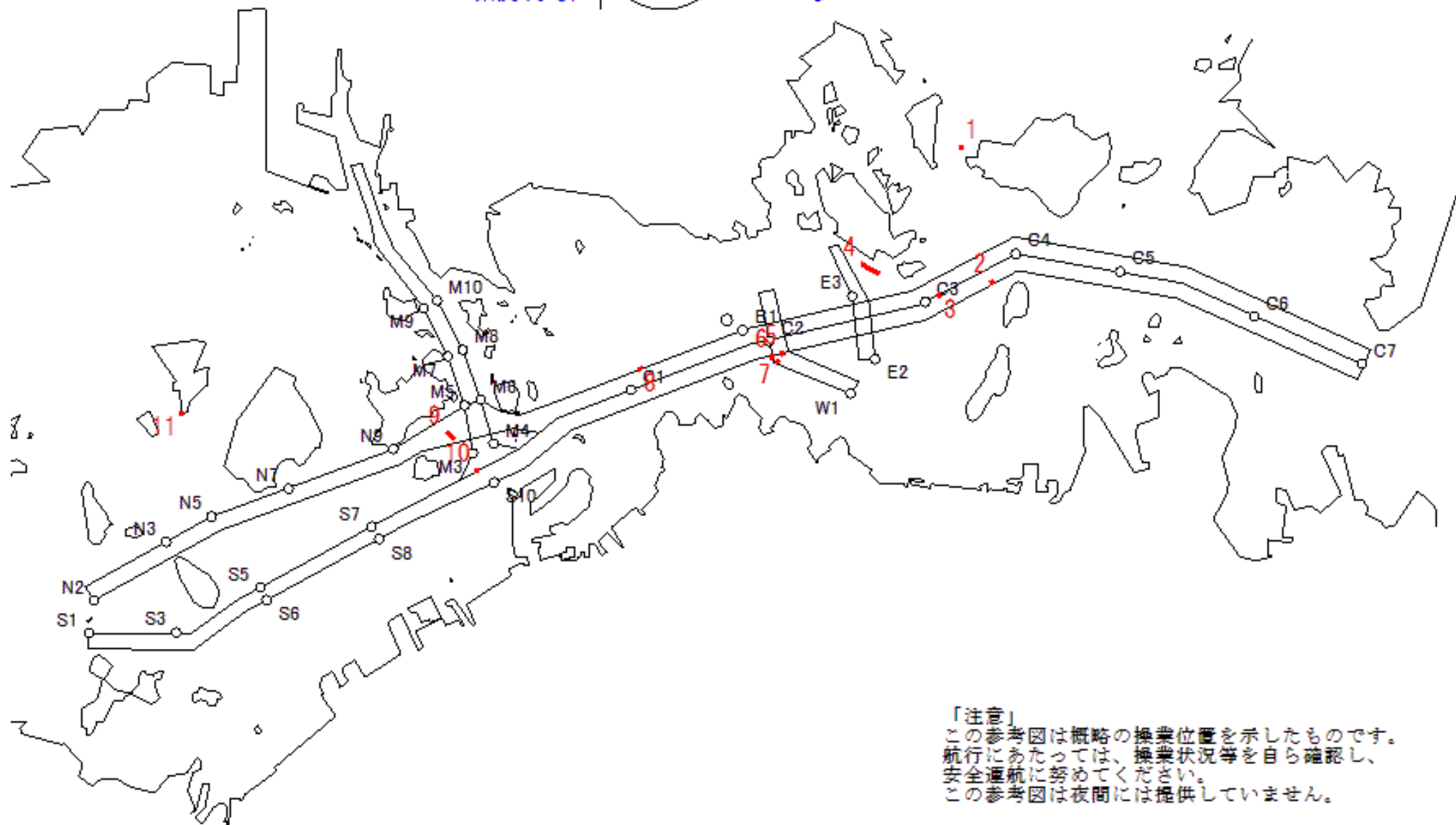
1733



MoonAge
月齢 1.4

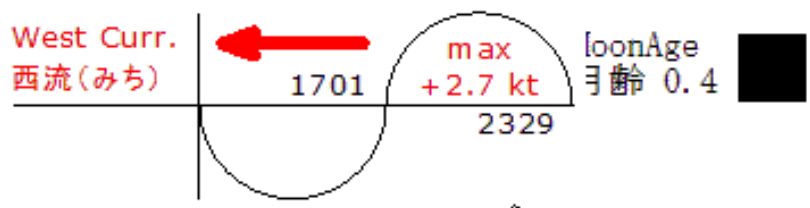


備後瀬戸海上交通センター情報課
TEL (0877) 49-2223
<https://www6.kaiho.mlit.go.jp/bisan/>

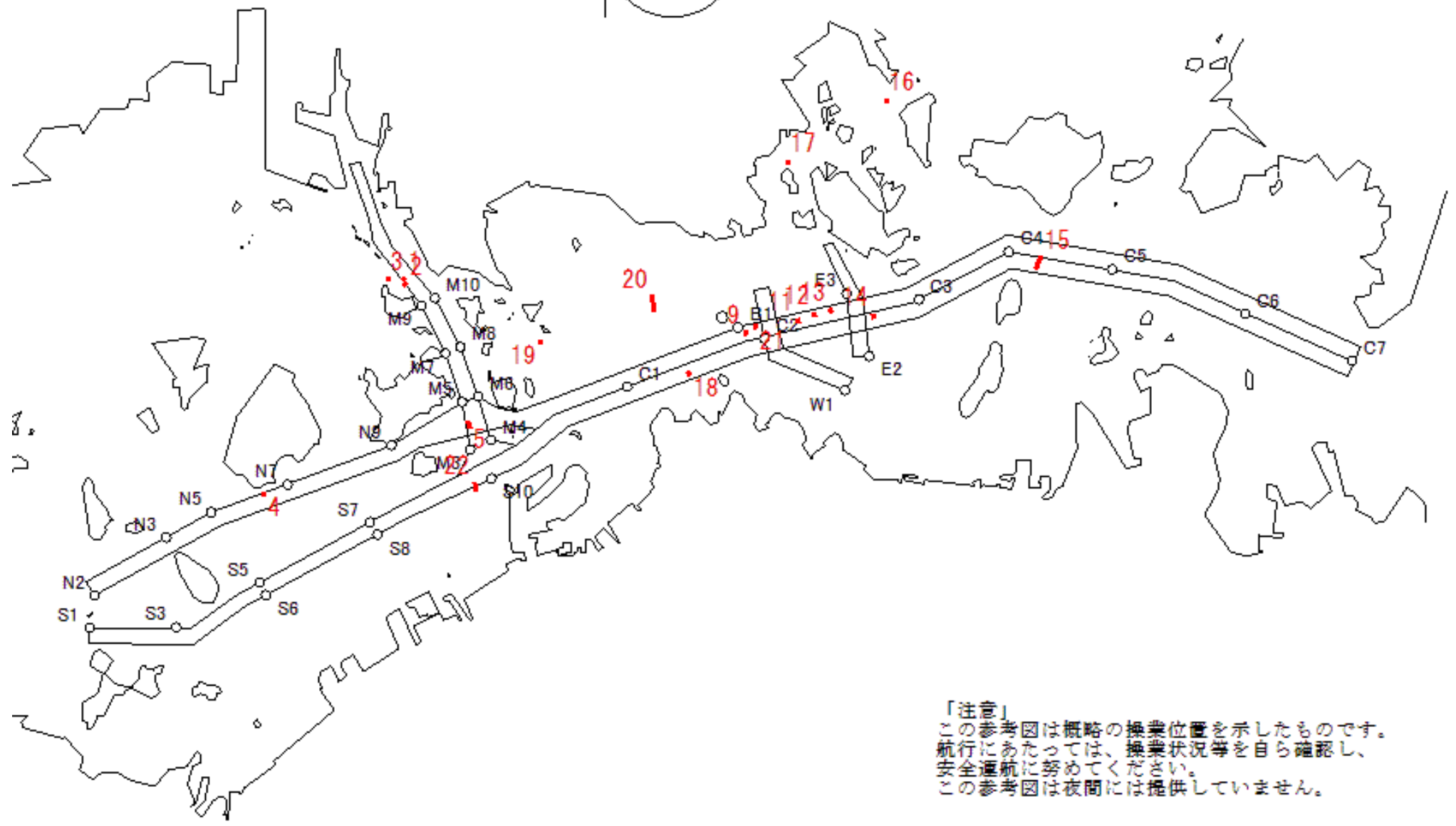


「注意」
この参考図は概略の操業位置を示したものです。
航行にあたっては、操業状況等を自ら確認し、
安全通航に努めてください。
この参考図は夜間には提供していません。

Stow-net Fishing operation figure
 こませ網漁船操業状況参考図
 令和04年7月29日 1701 ~ 2329



備後瀬戸海上交通センター情報課
 TEL (0877) 49-2223
<https://www6.kaiho.mlit.go.jp/bisan/>



「注意」
 この参考図は概略の操業位置を示したものです。
 航行にあたっては、操業状況等を自ら確認し、
 安全通航に努めてください。
 この参考図は夜間には提供していません。

Stow-net Fishing operation figure
こませ網漁船操業状況参考図

令和04年7月29日 1025 ~ 1701

East Curr.
東流(ひき)

1025

max
-2.1 kt

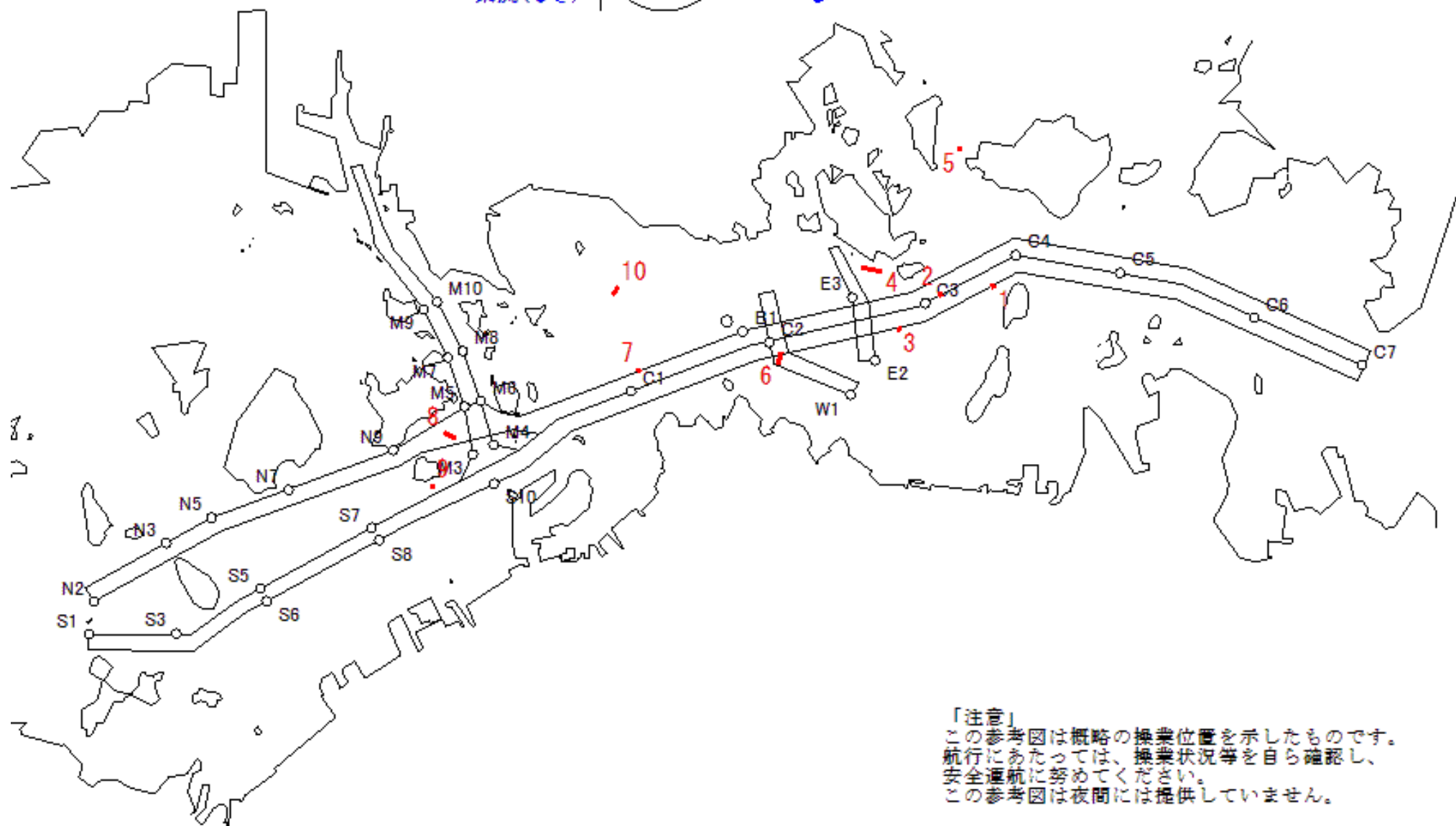
1701



MoonAge
月齢 0.4

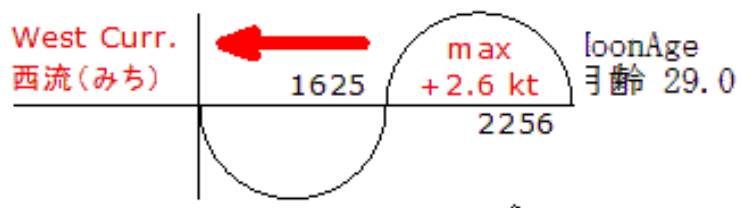


備後瀬戸海上交通センター情報課
TEL (0877) 49-2223
<https://www6.kaiho.mlit.go.jp/bisan/>

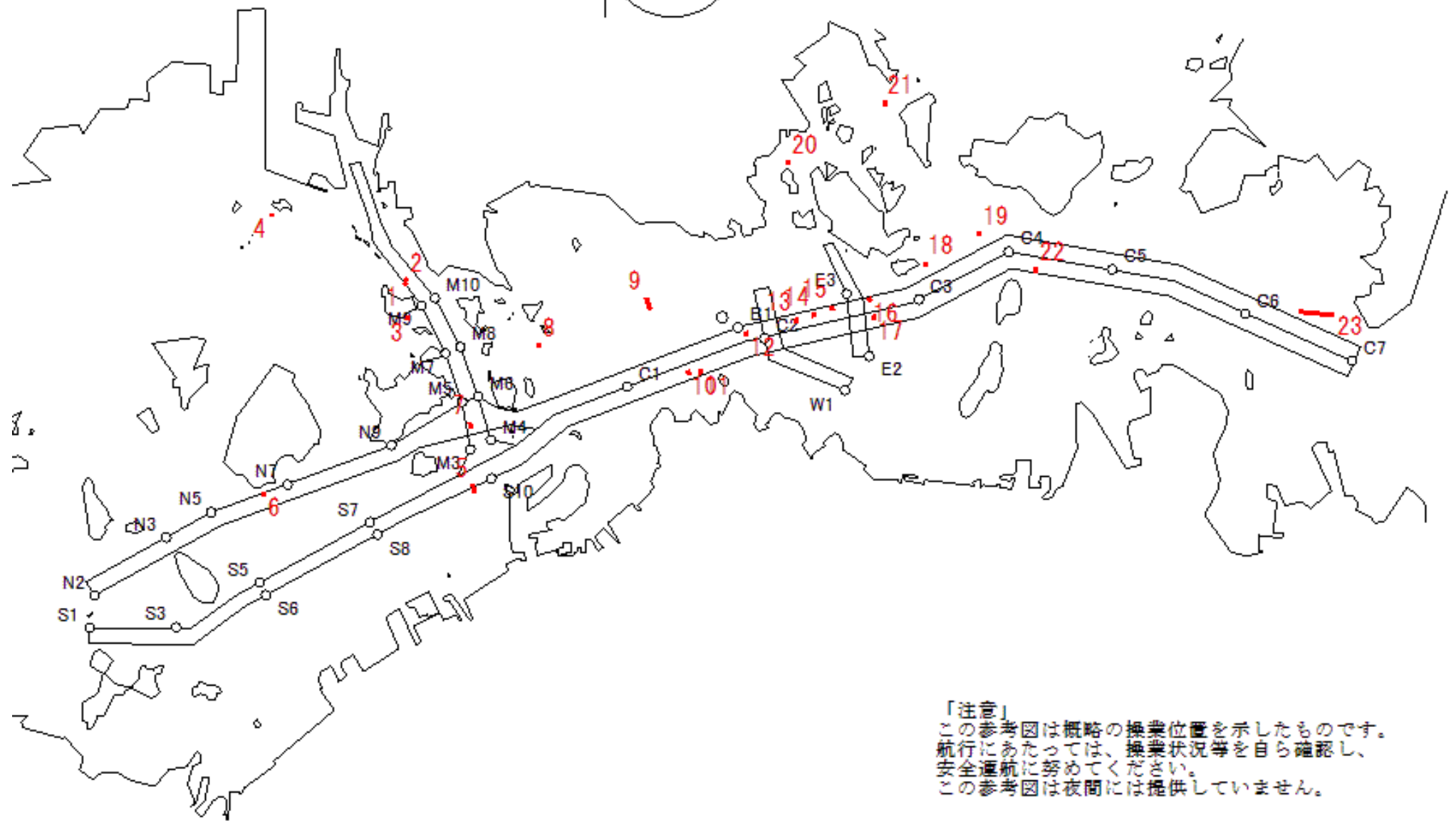


「注意」
この参考図は概略の操業位置を示したものです。
航行にあたっては、操業状況等を自ら確認し、
安全通航に努めてください。
この参考図は夜間には提供していません。

Stow-net Fishing operation figure
 こませ網漁船操業状況参考図
 令和04年7月28日 1625 ~ 2256



備後瀬戸海上交通センター情報課
 TEL (0877) 49-2223
<https://www6.kaiho.mlit.go.jp/bisan/>



「注意」
 この参考図は概略の操業位置を示したものです。
 航行にあたっては、操業状況等を自ら確認し、
 安全通航に努めてください。
 この参考図は夜間には提供していません。

Stow-net Fishing operation figure
こませ網漁船操業状況参考図

令和04年7月28日 0945 ~ 1625

East Curr.
東流(ひき)

0945

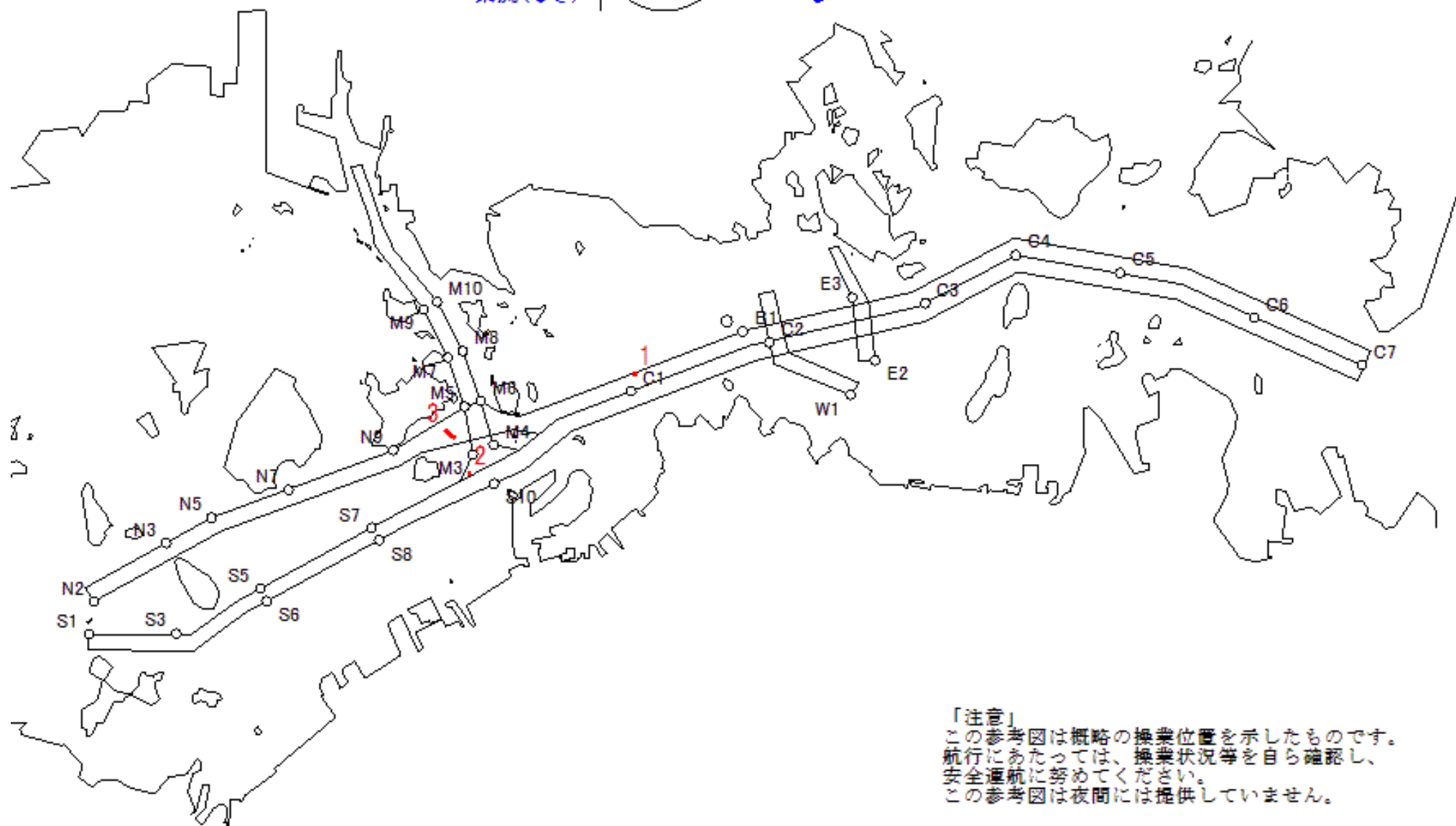
max
-2.0 kt

1625



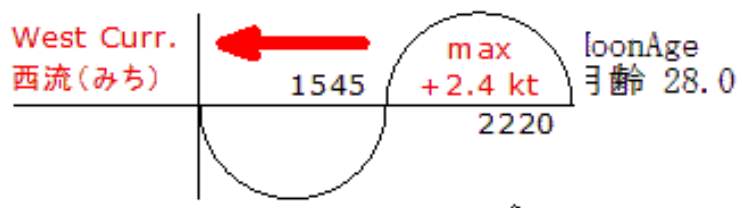
MoonAge
月齢 29.0

備後瀬戸海上交通センター情報課
TEL (0877) 49-2223
<https://www6.kaiho.mlit.go.jp/bisan/>

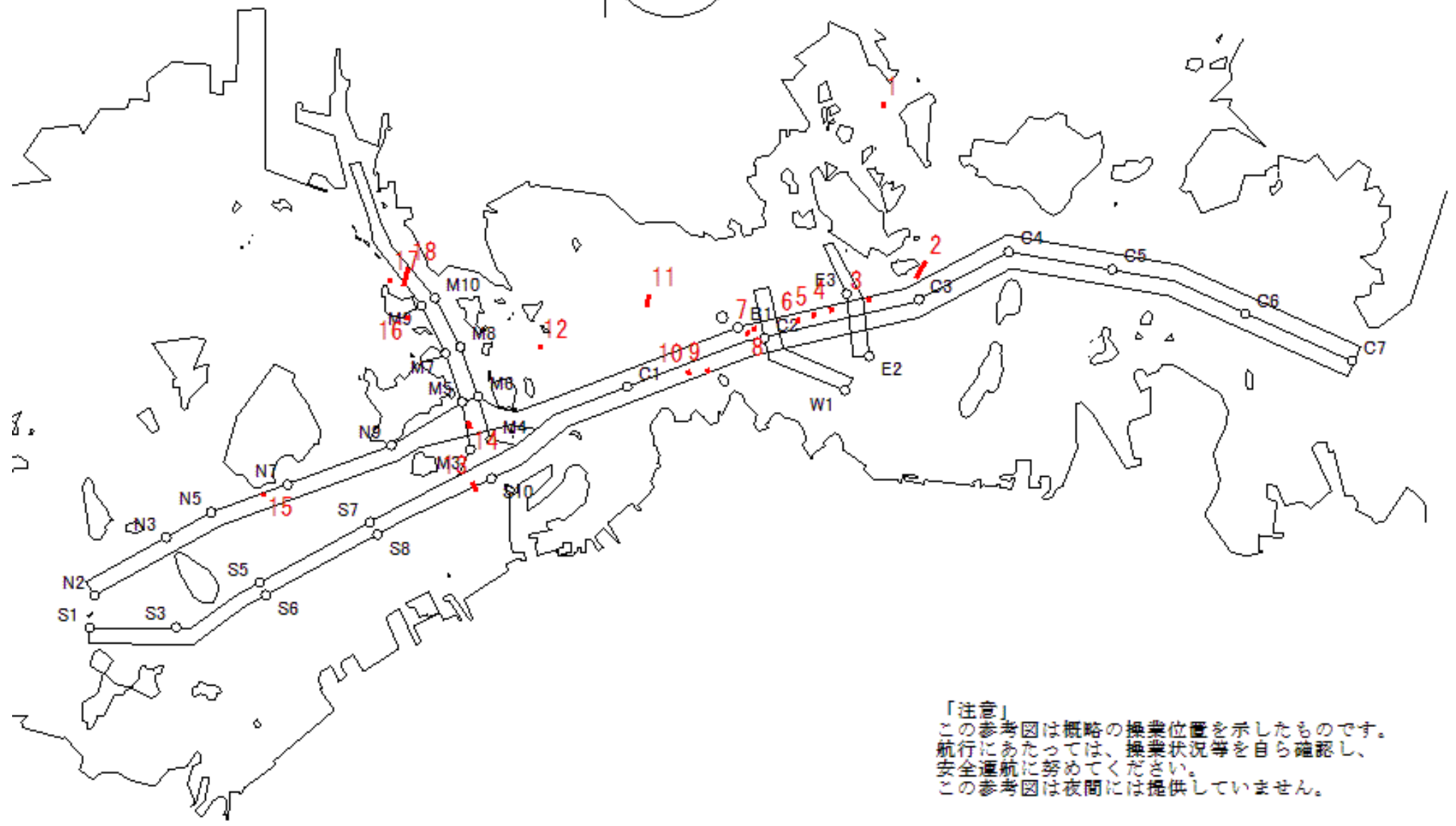


「注意」
この参考図は概略の操業位置を示したものです。
航行にあたっては、操業状況等を自ら確認し、
安全通航に努めてください。
この参考図は夜間には提供していません。

Stow-net Fishing operation figure
 こませ網漁船操業状況参考図
 令和04年7月27日 1545 ~ 2220



備後瀬戸海上交通センター情報課
 TEL (0877) 49-2223
<https://www6.kaiho.mlit.go.jp/bisan/>



「注意」
 この参考図は概略の操業位置を示したものです。
 航行にあたっては、操業状況等を自ら確認し、
 安全通航に努めてください。
 この参考図は夜間には提供していません。

Stow-net Fishing operation figure
こませ網漁船操業状況参考図

令和04年7月27日 0859 ~ 1545

East Curr.
東流(ひき)

0859

max
-1.9 kt

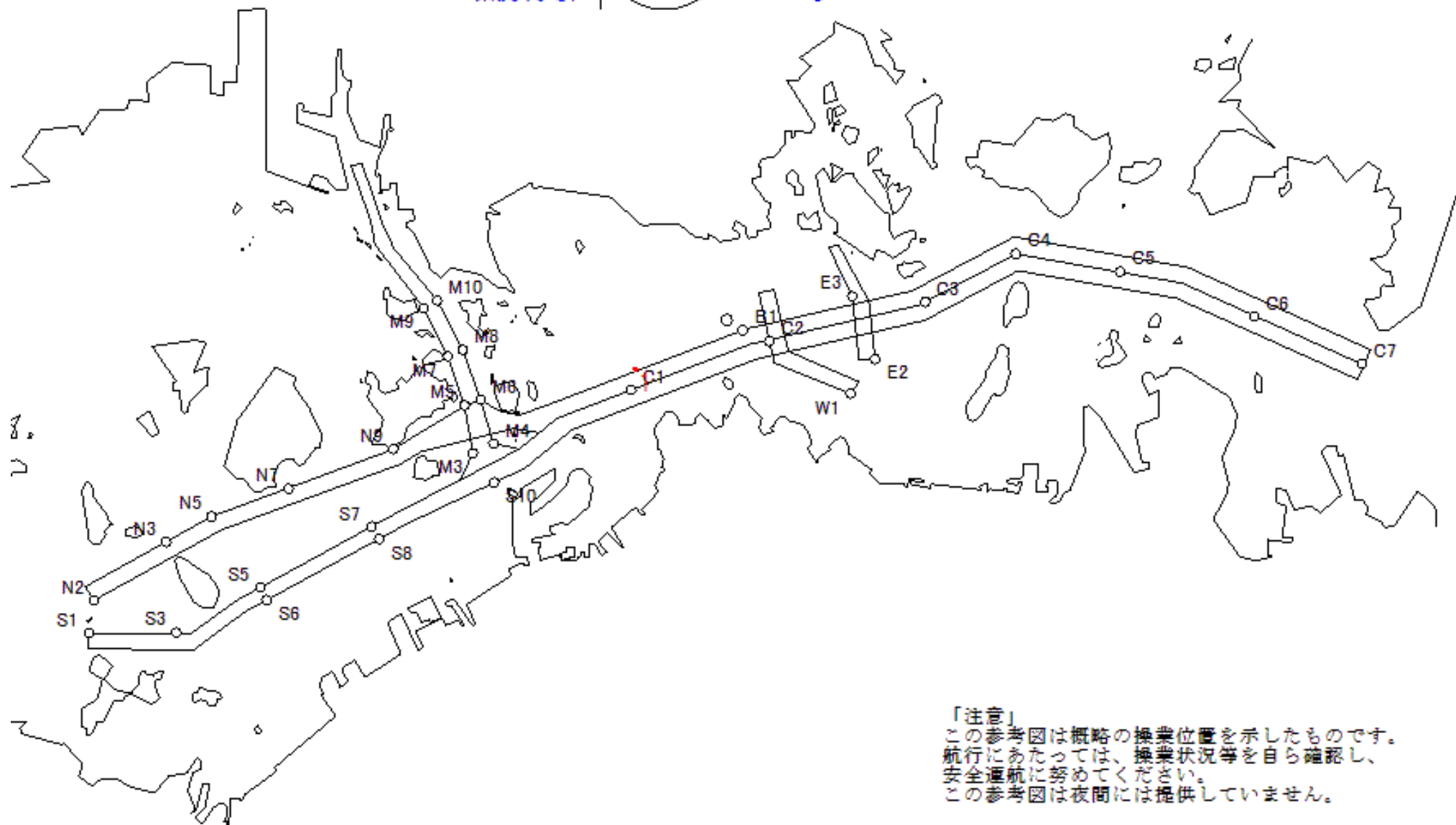
1545



MoonAge
月齢 28.0



備後瀬戸海上交通センター情報課
TEL (0877) 49-2223
<https://www6.kaiho.mlit.go.jp/bisan/>



「注意」
この参考図は概略の操業位置を示したものです。
航行にあたっては、操業状況等を自ら確認し、
安全通航に努めてください。
この参考図は夜間には提供していません。

Stow-net Fishing operation figure
こませ網漁船操業状況参考図

令和04年7月26日 0809 ~ 1459

East Curr.
東流(ひき)

0809

max
-1.8 kt

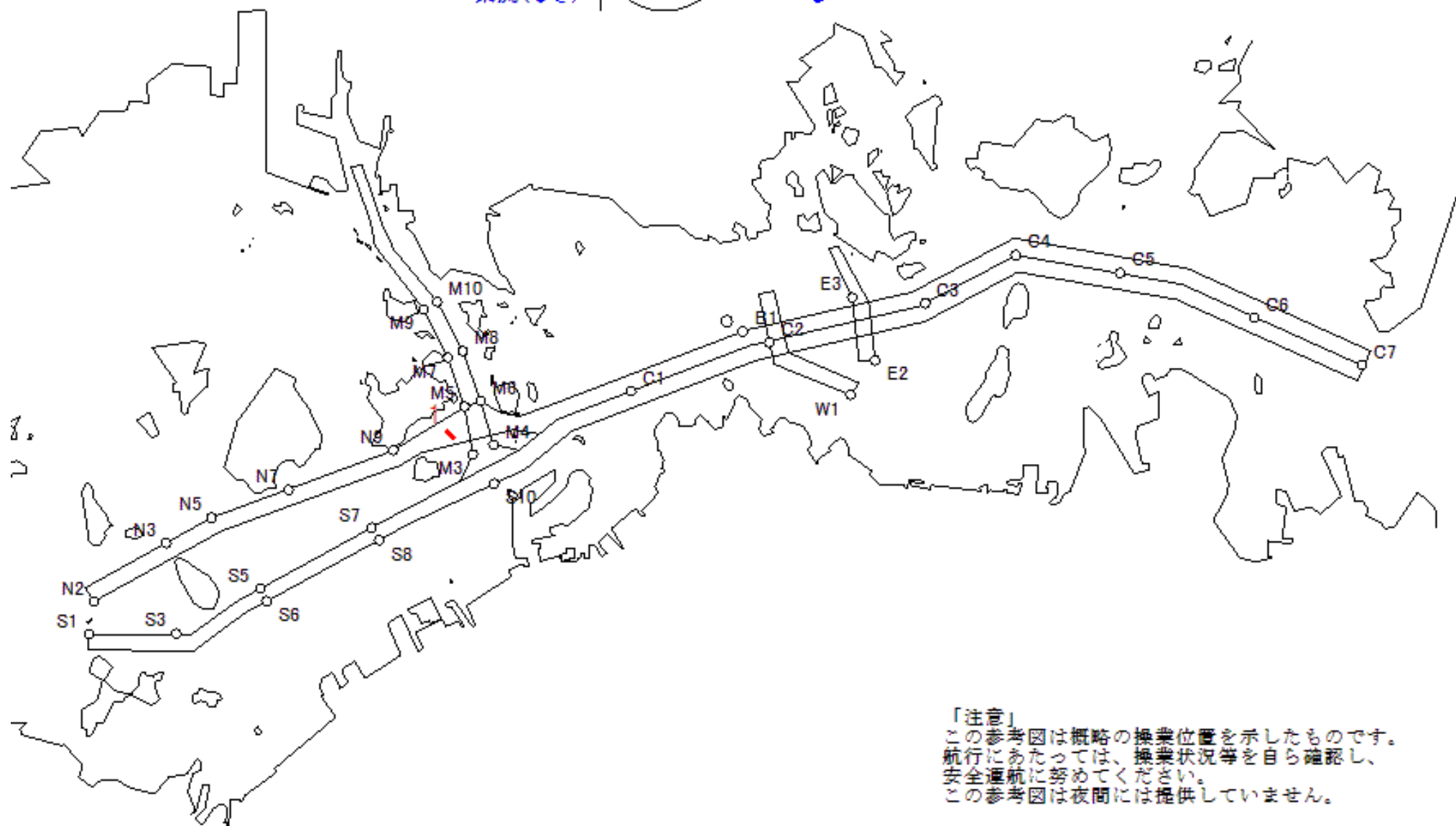
1459



MoonAge
月齢 27.0



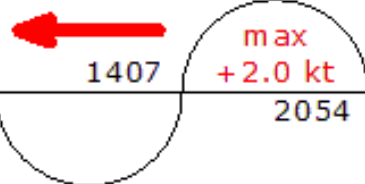
備後瀬戸海上交通センター情報課
TEL (0877) 49-2223
<https://www6.kaiho.mlit.go.jp/bisan/>



「注意」
この参考図は概略の操業位置を示したものです。
航行にあたっては、操業状況等を自ら確認し、
安全通航に努めてください。
この参考図は夜間には提供していません。

Stow-net Fishing operation figure
 こませ網漁船操業状況参考図
 令和04年7月25日 1407 ~ 2054

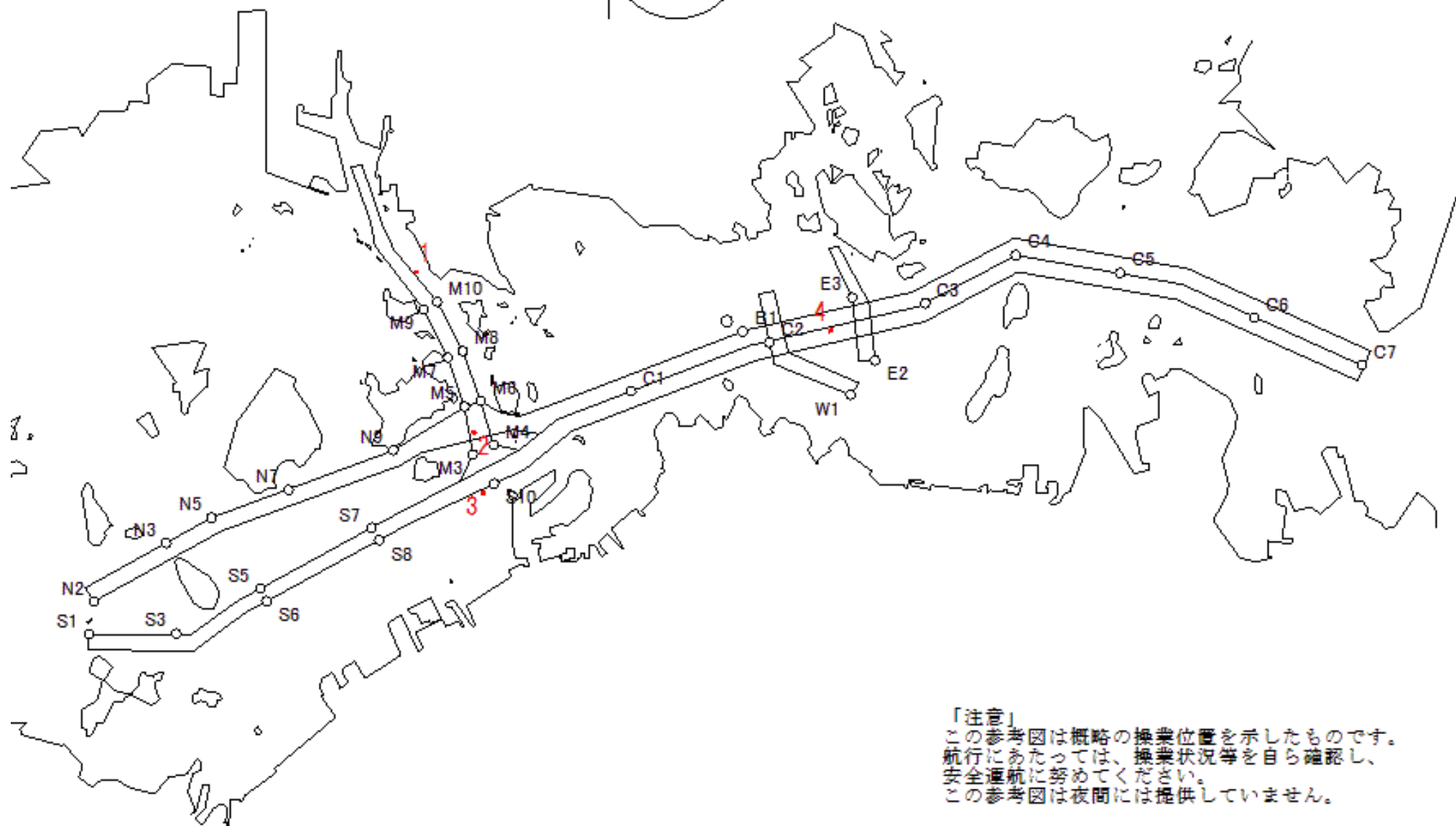
West Curr.
 西流(みち)



moonAge
 月齢 26.0



備後瀬戸海上交通センター情報課
 TEL (0877) 49-2223
<https://www6.kaiho.mlit.go.jp/bisan/>



「注意」
 この参考図は概略の操業位置を示したものです。
 航行にあたっては、操業状況等を自ら確認し、
 安全通航に努めてください。
 この参考図は夜間には提供していません。

Stow-net Fishing operation figure
こませ網漁船操業状況参考図

令和04年7月20日 0258 ~ 0927

East Curr.
東流(ひき)

0258

max
-1.8 kt

0927

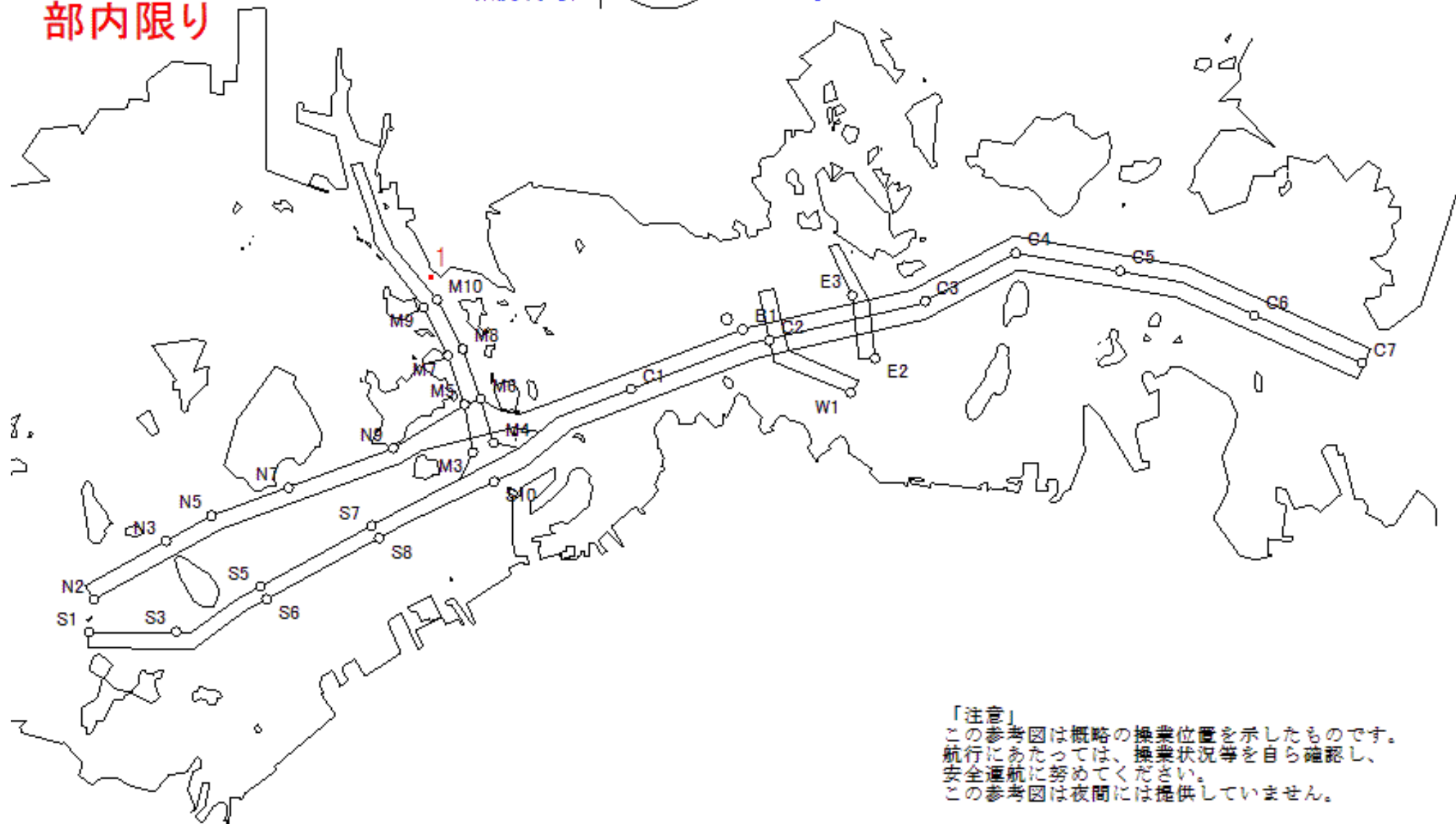


MoonAge
月齢 21.0



備後瀬戸海上交通センター情報課
TEL (0877) 49-2223
<https://www6.kaiho.mlit.go.jp/bisan/>

部内限り



「注意」
この参考図は概略の操業位置を示したものです。
航行にあたっては、操業状況等を自ら確認し、
安全通航に努めてください。
この参考図は夜間には提供していません。

Stow-net Fishing operation figure
こませ網漁船操業状況参考図

令和04年7月19日 1425 ~ 2052

East Curr.
東流(ひき)

1425

max
-1.8 kt

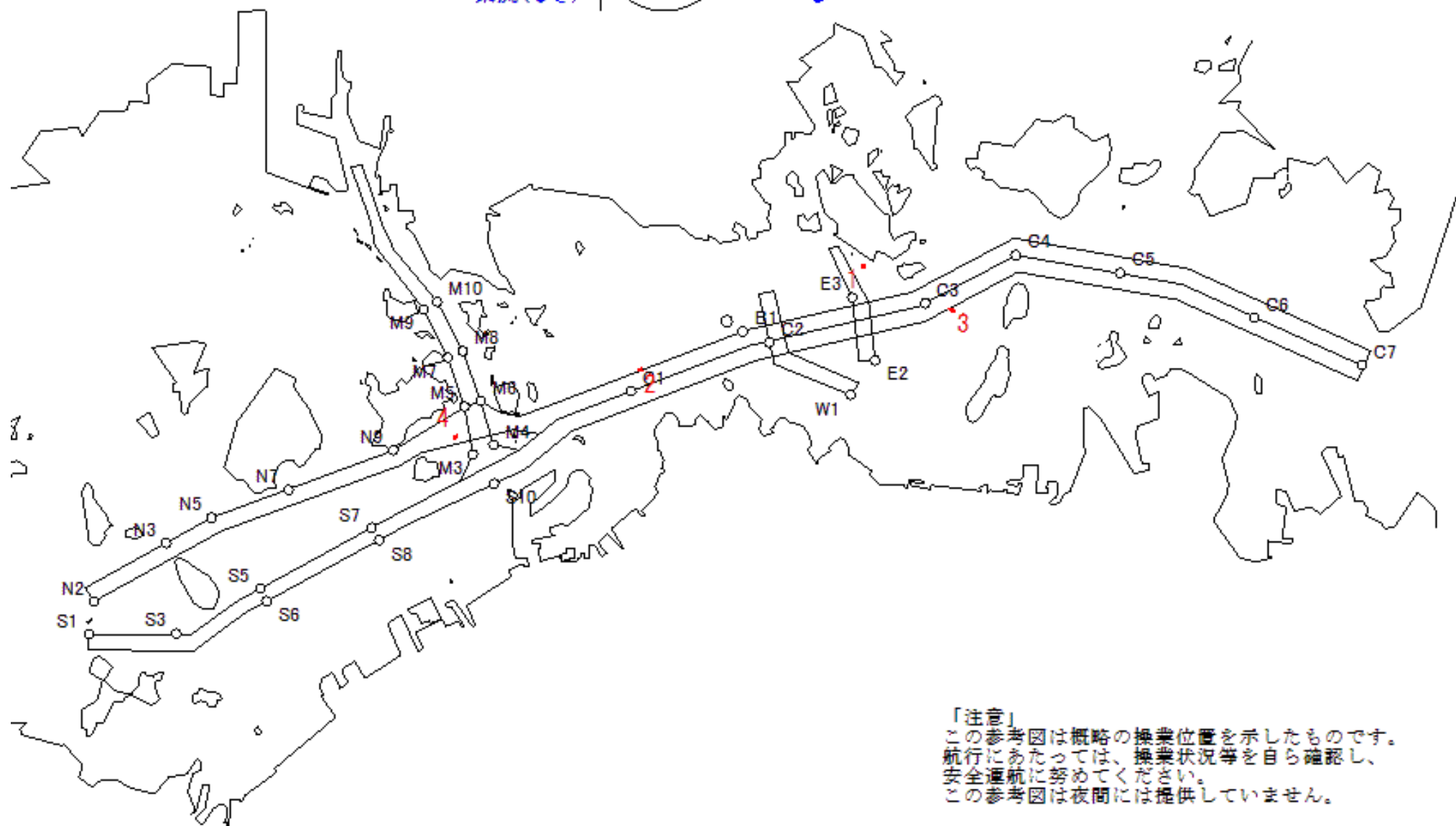
2052



MoonAge
月齢 20.0



備後瀬戸海上交通センター情報課
TEL (0877) 49-2223
<https://www6.kaiho.mlit.go.jp/bisan/>



「注意」
この参考図は概略の操業位置を示したものです。
航行にあたっては、操業状況等を自ら確認し、
安全通航に努めてください。
この参考図は夜間には提供していません。

Stow-net Fishing operation figure
こませ網漁船操業状況参考図

令和04年7月19日 0220 ~ 0843

East Curr.
東流(ひき)

0220

max
-1.9 kt

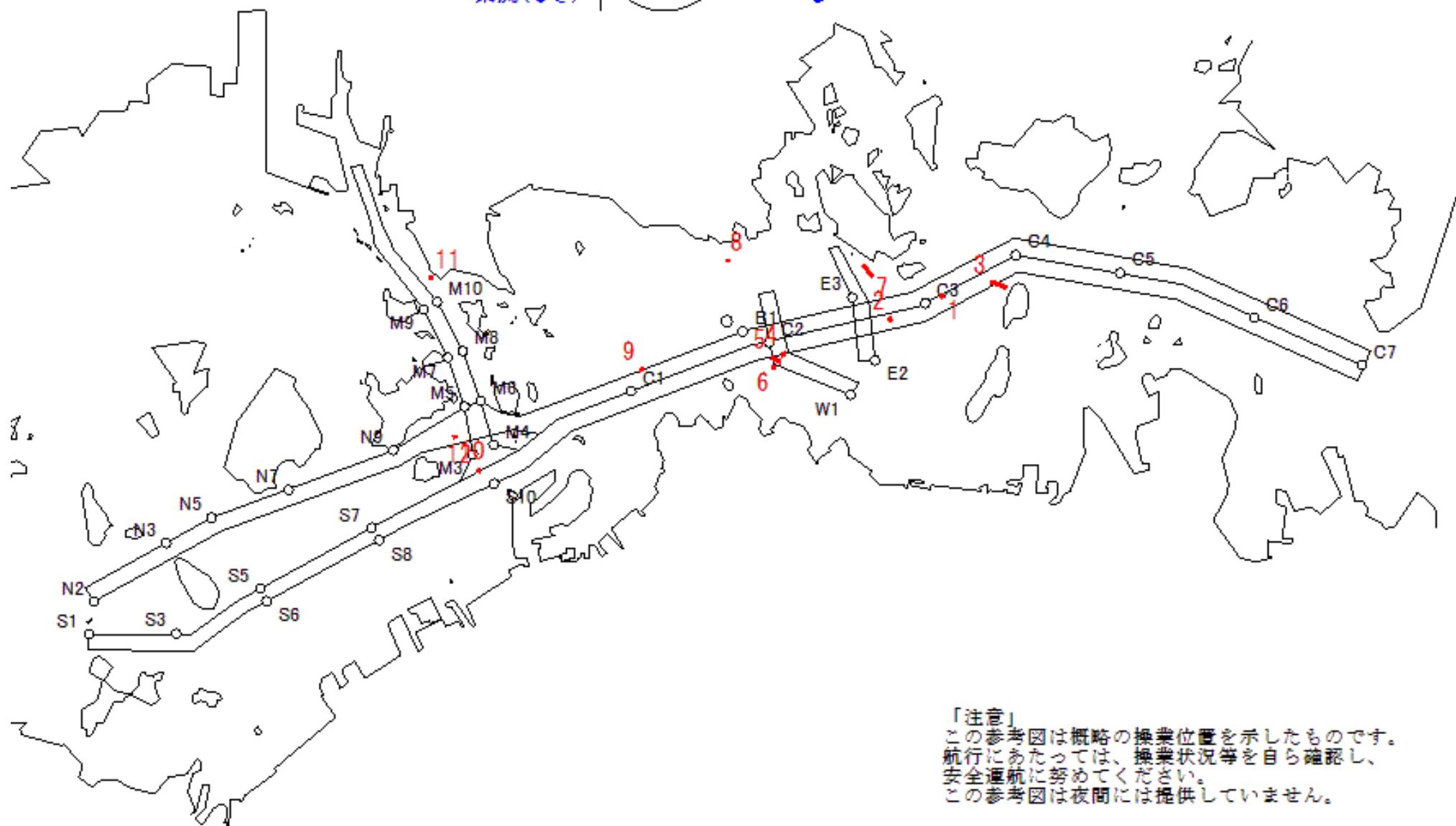
0843



MoonAge
月齢 20.0



備後瀬戸海上交通センター情報課
TEL (0877) 49-2223
<https://www6.kaiho.mlit.go.jp/bisan/>



「注意」
この参考図は概略の操業位置を示したものです。
航行にあたっては、操業状況等を自ら確認し、
安全通航に努めてください。
この参考図は夜間には提供していません。

Stow-net Fishing operation figure
こませ網漁船操業状況参考図

令和04年7月18日 1335 ~ 2009

East Curr.
東流(ひき)

1335

max
-2.1 kt

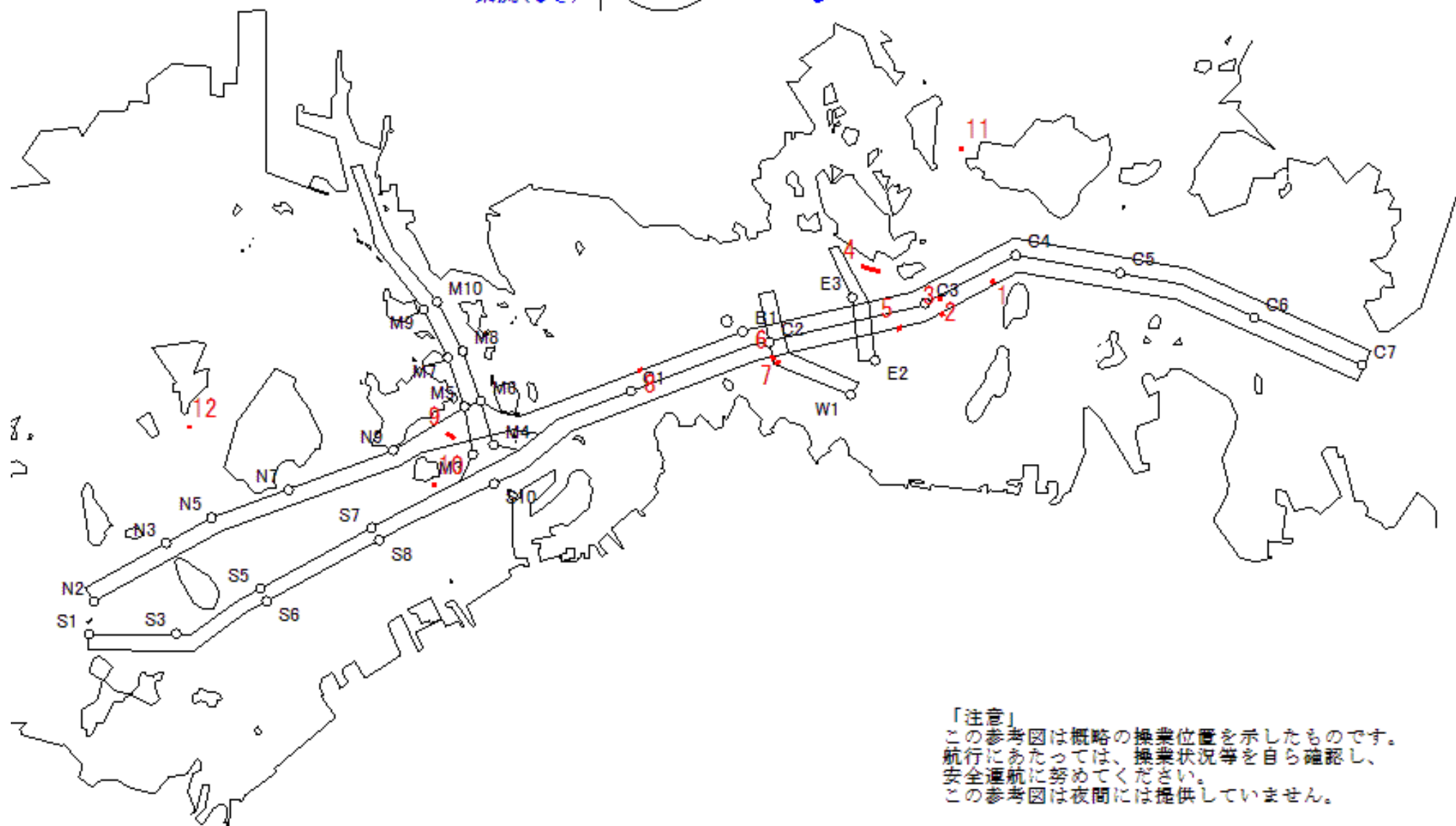
2009



MoonAge
月齢 19.0



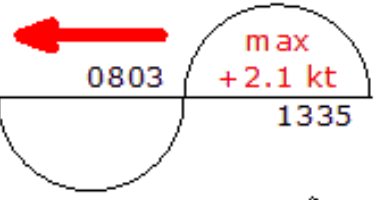
備後瀬戸海上交通センター情報課
TEL (0877) 49-2223
<https://www6.kaiho.mlit.go.jp/bisan/>



「注意」
この参考図は概略の操業位置を示したものです。
航行にあたっては、操業状況等を自ら確認し、
安全通航に努めてください。
この参考図は夜間には提供していません。

Stow-net Fishing operation figure
 こませ網漁船操業状況参考図
 令和04年7月18日 0803 ~ 1335

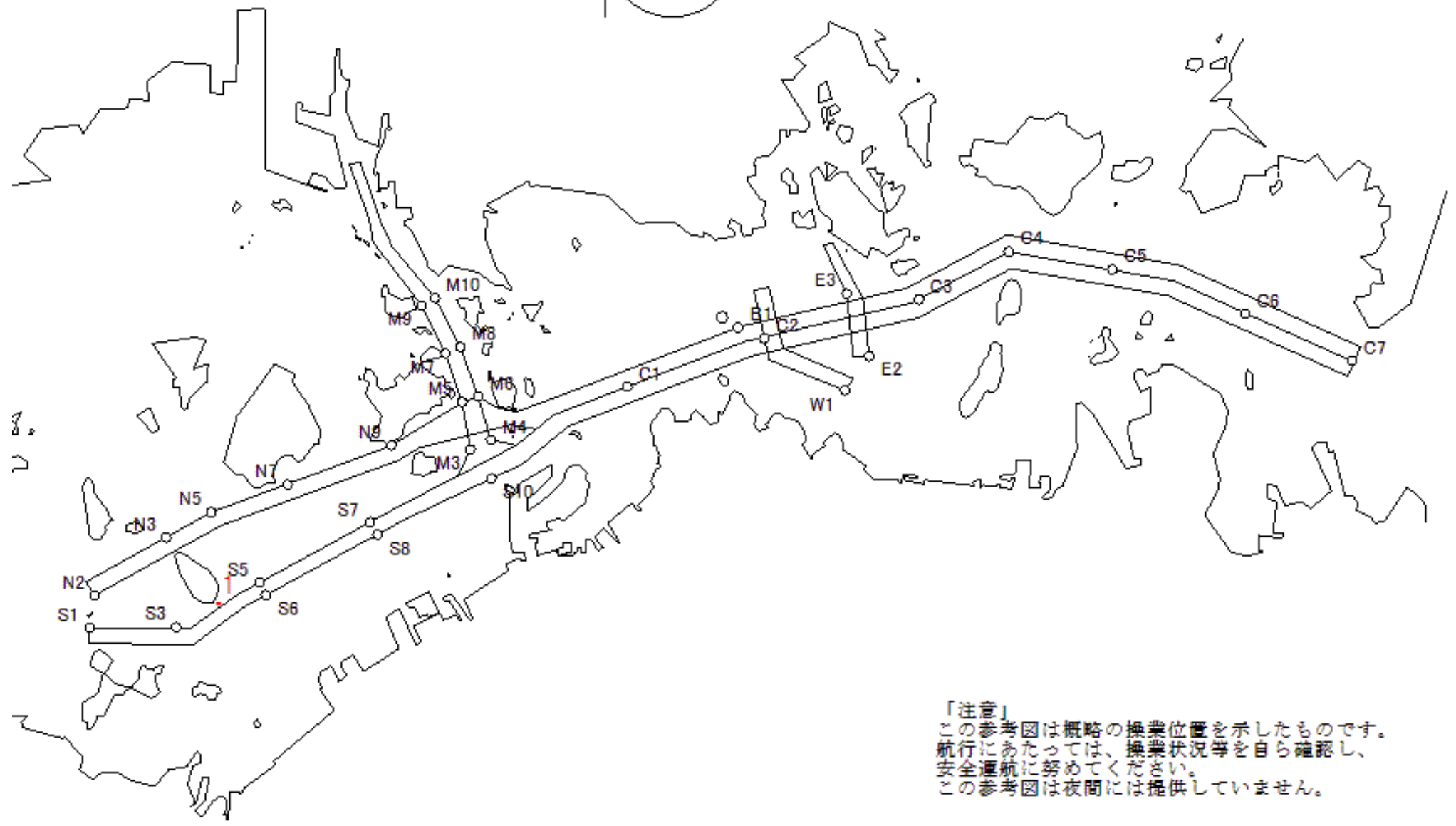
West Curr.
 西流(みち)



moonAge
 月齢 19.0



備後瀬戸海上交通センター情報課
 TEL (0877) 49-2223
<https://www6.kaiho.mlit.go.jp/bisan/>



「注意」
 この参考図は概略の操業位置を示したものです。
 航行にあたっては、操業状況等を自ら確認し、
 安全通航に努めてください。
 この参考図は夜間には提供していません。

Stow-net Fishing operation figure
こませ網漁船操業状況参考図

令和04年7月18日 0143 ~ 0803

East Curr.
東流(ひき)

0143

max
-2.0 kt

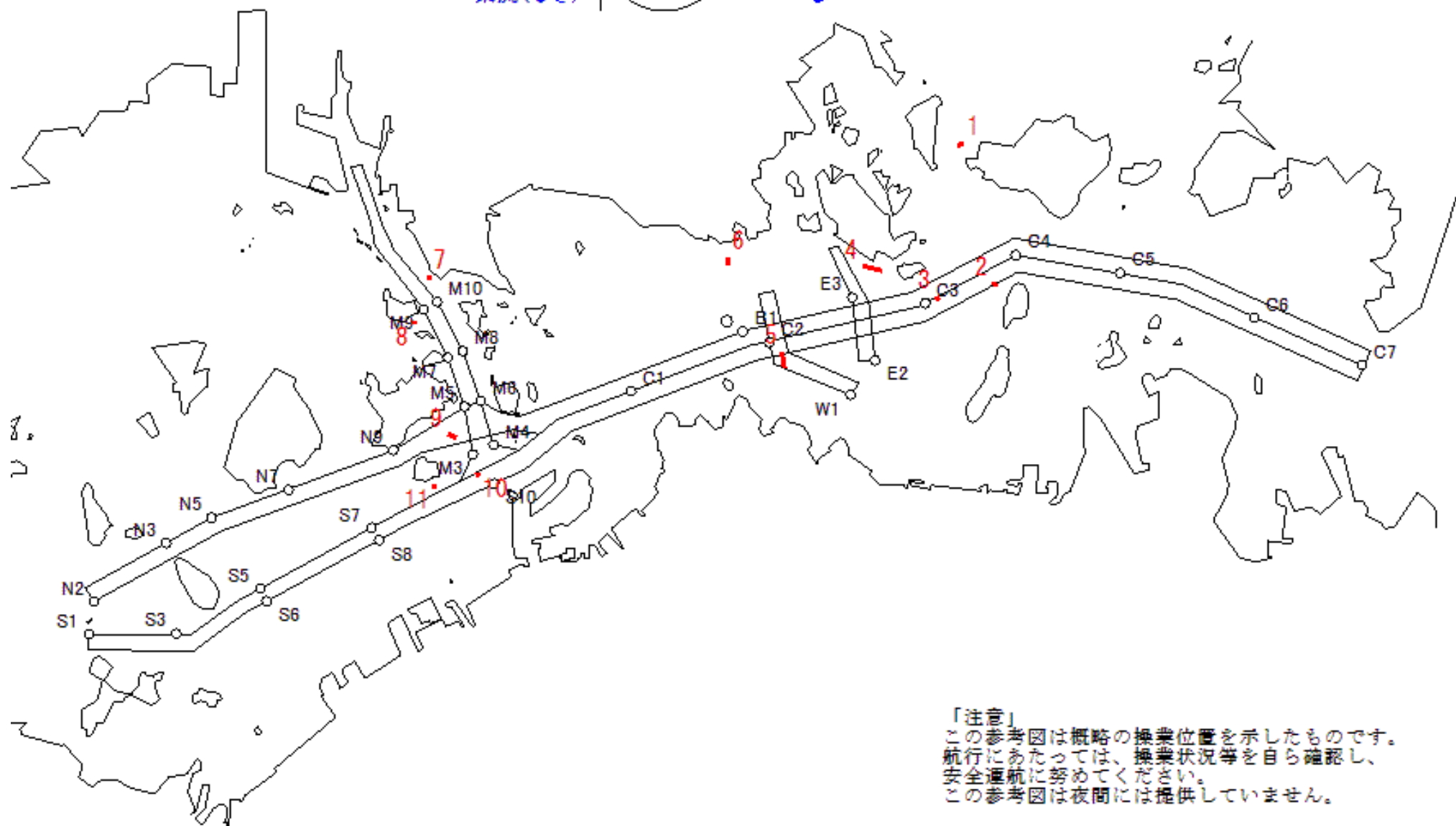
0803



MoonAge
月齢 19.0



備後瀬戸海上交通センター情報課
TEL (0877) 49-2223
<https://www6.kaiho.mlit.go.jp/bisan/>



「注意」
この参考図は概略の操業位置を示したものです。
航行にあたっては、操業状況等を自ら確認し、
安全通航に努めてください。
この参考図は夜間には提供していません。

Stow-net Fishing operation figure
こませ網漁船操業状況参考図

令和04年7月17日 1247 ~ 1925

East Curr.
東流(ひき)

1247

max
-2.4 kt

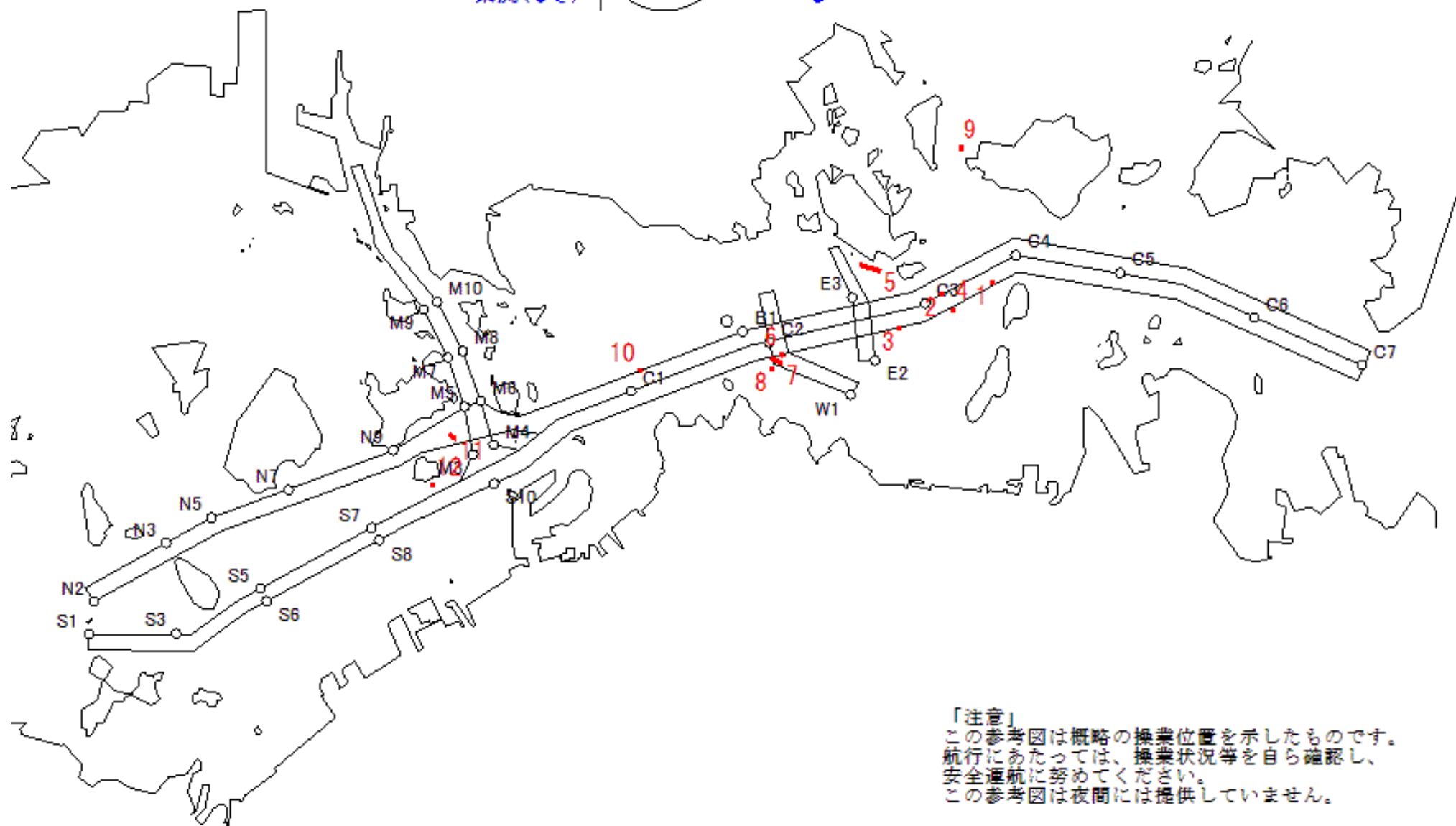
1925



MoonAge
月齢 18.0



備後瀬戸海上交通センター情報課
TEL (0877) 49-2223
<https://www6.kaiho.mlit.go.jp/bisan/>



「注意」
この参考図は概略の操業位置を示したものです。
航行にあたっては、操業状況等を自ら確認し、
安全通航に努めてください。
この参考図は夜間には提供していません。

Stow-net Fishing operation figure
こませ網漁船操業状況参考図

令和04年7月17日 0105 ~ 0723

East Curr.
東流(ひき)

0105

max
-2.1 kt

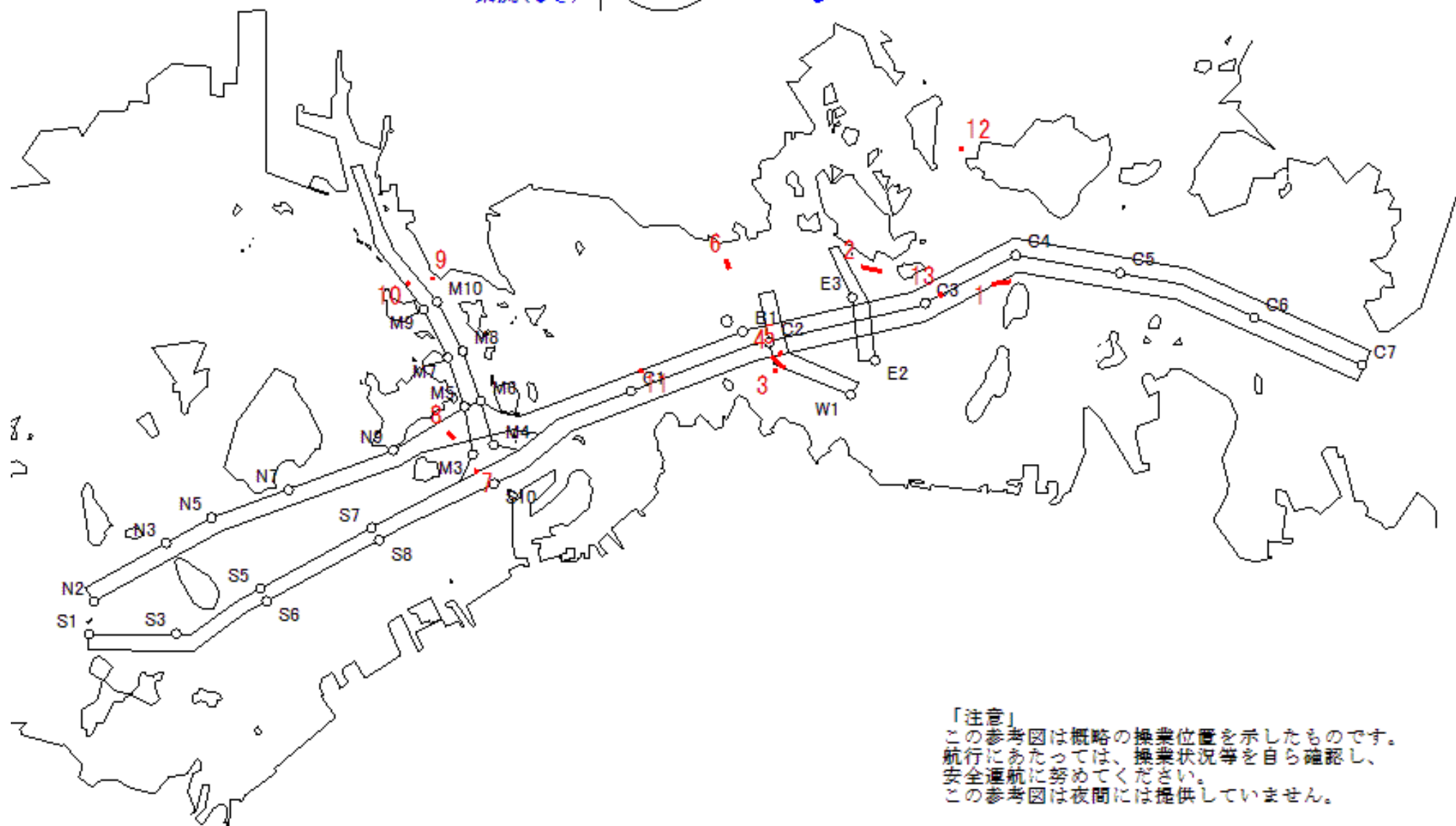
0723



MoonAge
月齢 18.0



備後瀬戸海上交通センター情報課
TEL (0877) 49-2223
<https://www6.kaiho.mlit.go.jp/bisan/>



「注意」
この参考図は概略の操業位置を示したものです。
航行にあたっては、操業状況等を自ら確認し、
安全通航に努めてください。
この参考図は夜間には提供していません。

Stow-net Fishing operation figure
こませ網漁船操業状況参考図

令和04年7月16日 1159 ~ 1841

East Curr.
東流(ひき)

1159

max
-2.6 kt

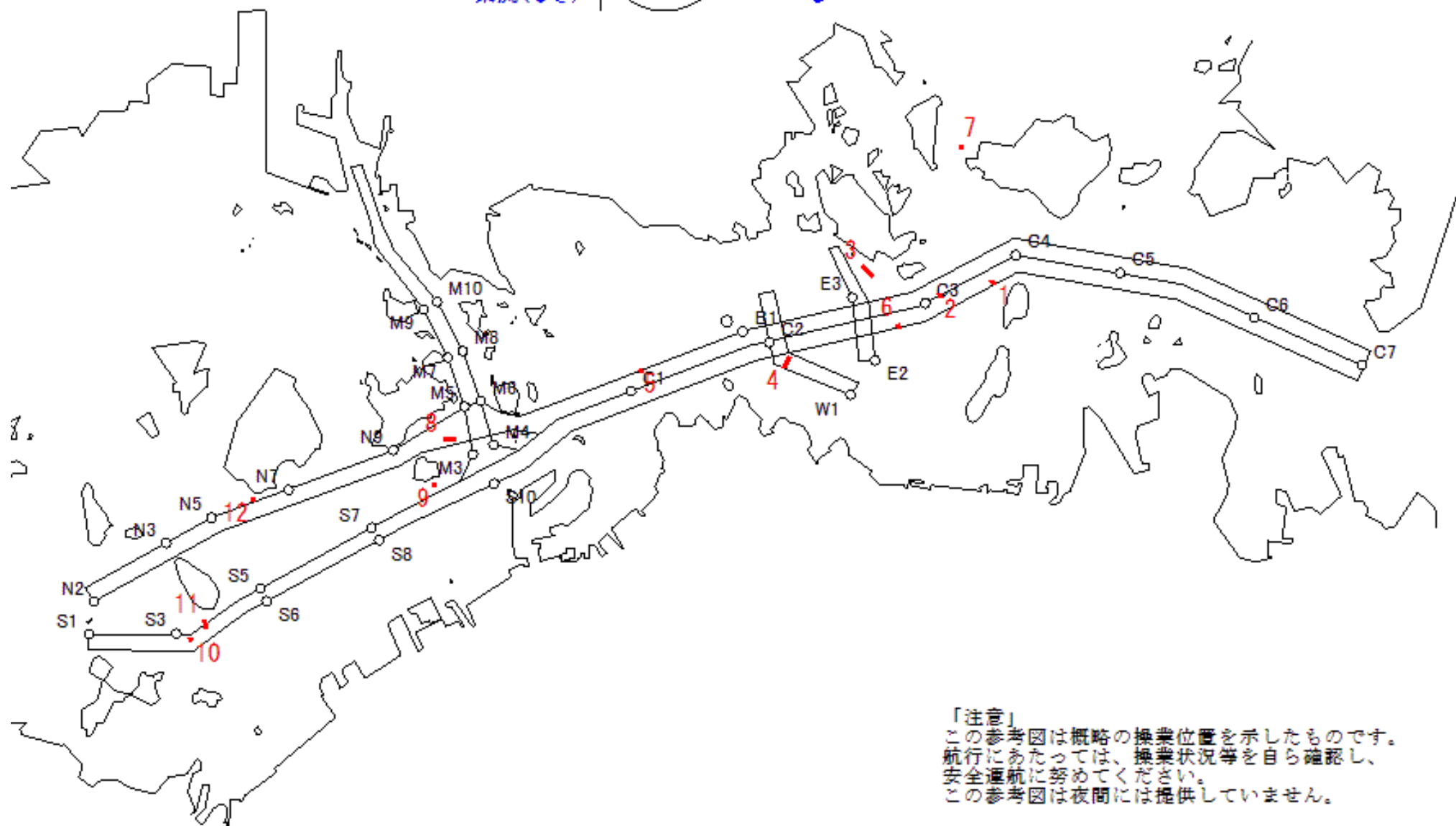
1841



MoonAge
月齢 17.0



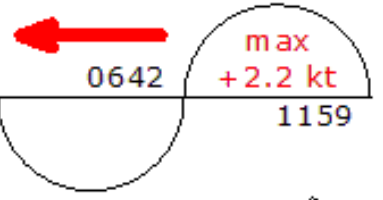
備後瀬戸海上交通センター情報課
TEL (0877) 49-2223
<https://www6.kaiho.mlit.go.jp/bisan/>



「注意」
この参考図は概略の操業位置を示したものです。
航行にあたっては、操業状況等を自ら確認し、
安全通航に努めてください。
この参考図は夜間には提供していません。

Stow-net Fishing operation figure
 こませ網漁船操業状況参考図
 令和04年7月16日 0642 ~ 1159

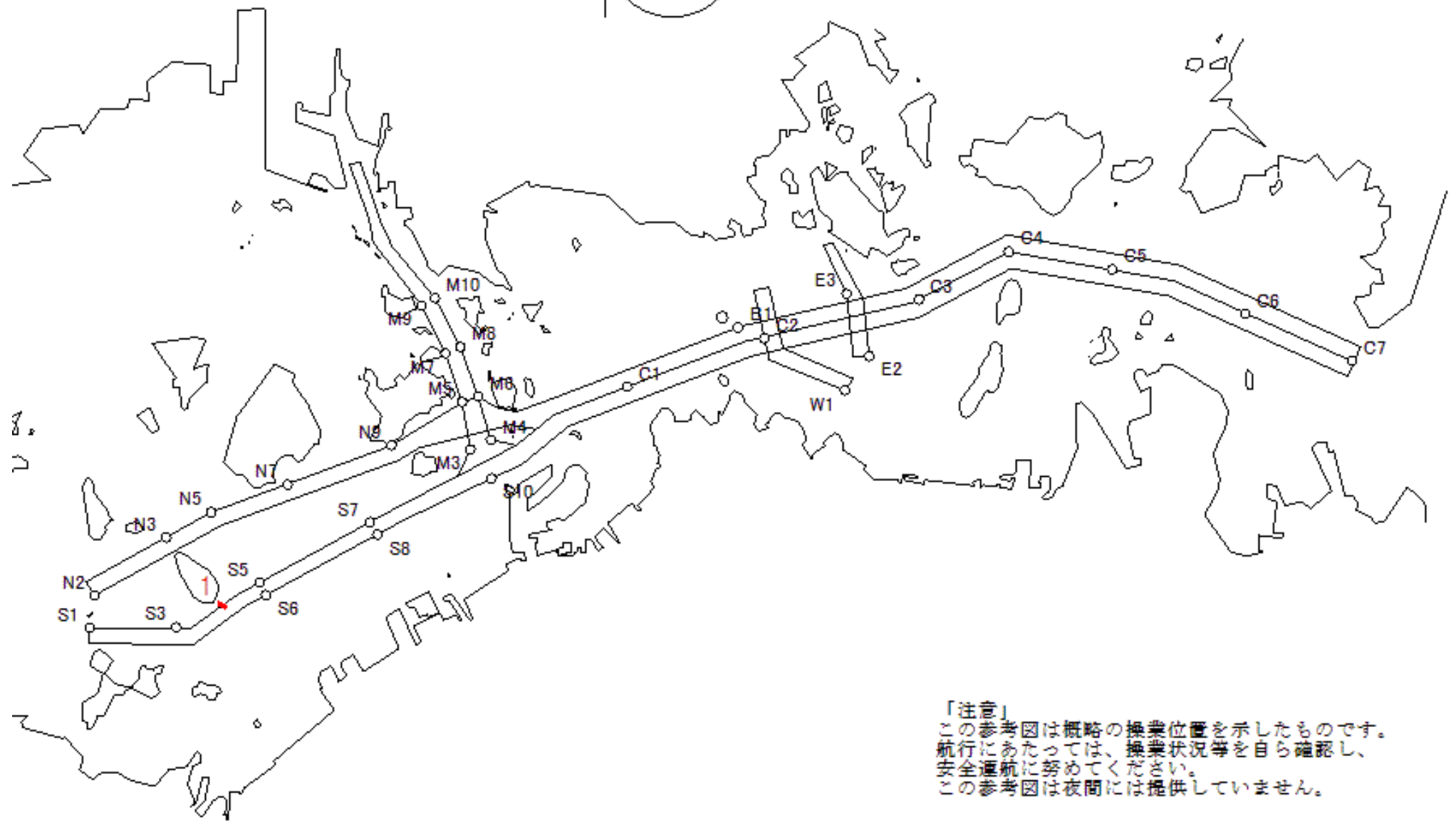
West Curr.
 西流(みち)



moonAge
 月齢 17.0



備後瀬戸海上交通センター情報課
 TEL (0877) 49-2223
<https://www6.kaiho.mlit.go.jp/bisan/>



「注意」
 この参考図は概略の操業位置を示したものです。
 航行にあたっては、操業状況等を自ら確認し、
 安全通航に努めてください。
 この参考図は夜間には提供していません。

Stow-net Fishing operation figure
こませ網漁船操業状況参考図

令和04年7月16日 0024 ~ 0642

East Curr.
東流(ひき)

0024

max
-2.1 kt

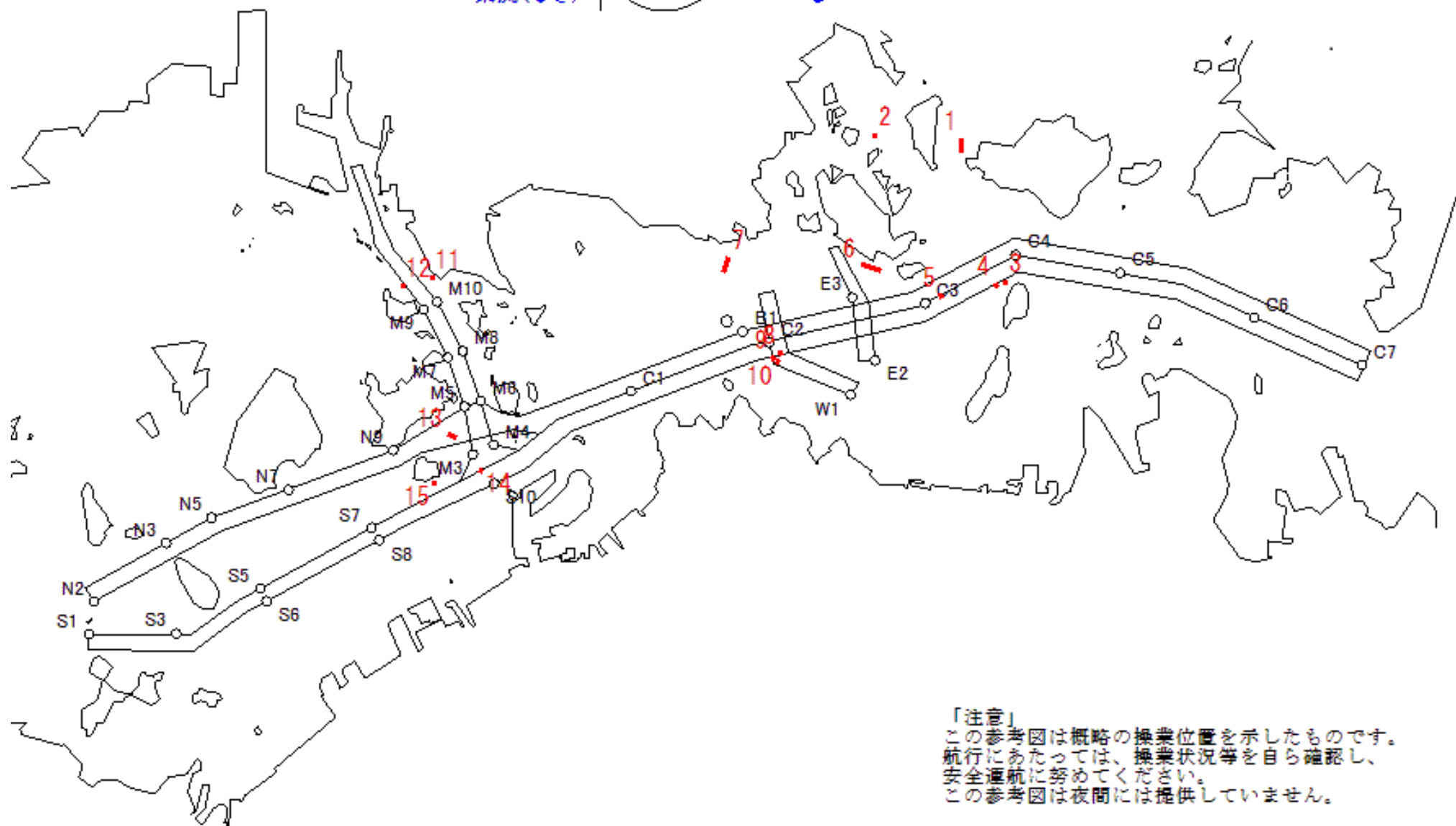
0642



MoonAge
月齢 17.0



備後瀬戸海上交通センター情報課
TEL (0877) 49-2223
<https://www6.kaiho.mlit.go.jp/bisan/>



「注意」
この参考図は概略の操業位置を示したものです。
航行にあたっては、操業状況等を自ら確認し、
安全通航に努めてください。
この参考図は夜間には提供していません。

Stow-net Fishing operation figure
こませ網漁船操業状況参考図

令和04年7月15日 1112 ~ 1755

East Curr.
東流(ひき)

1112

max
-2.6 kt

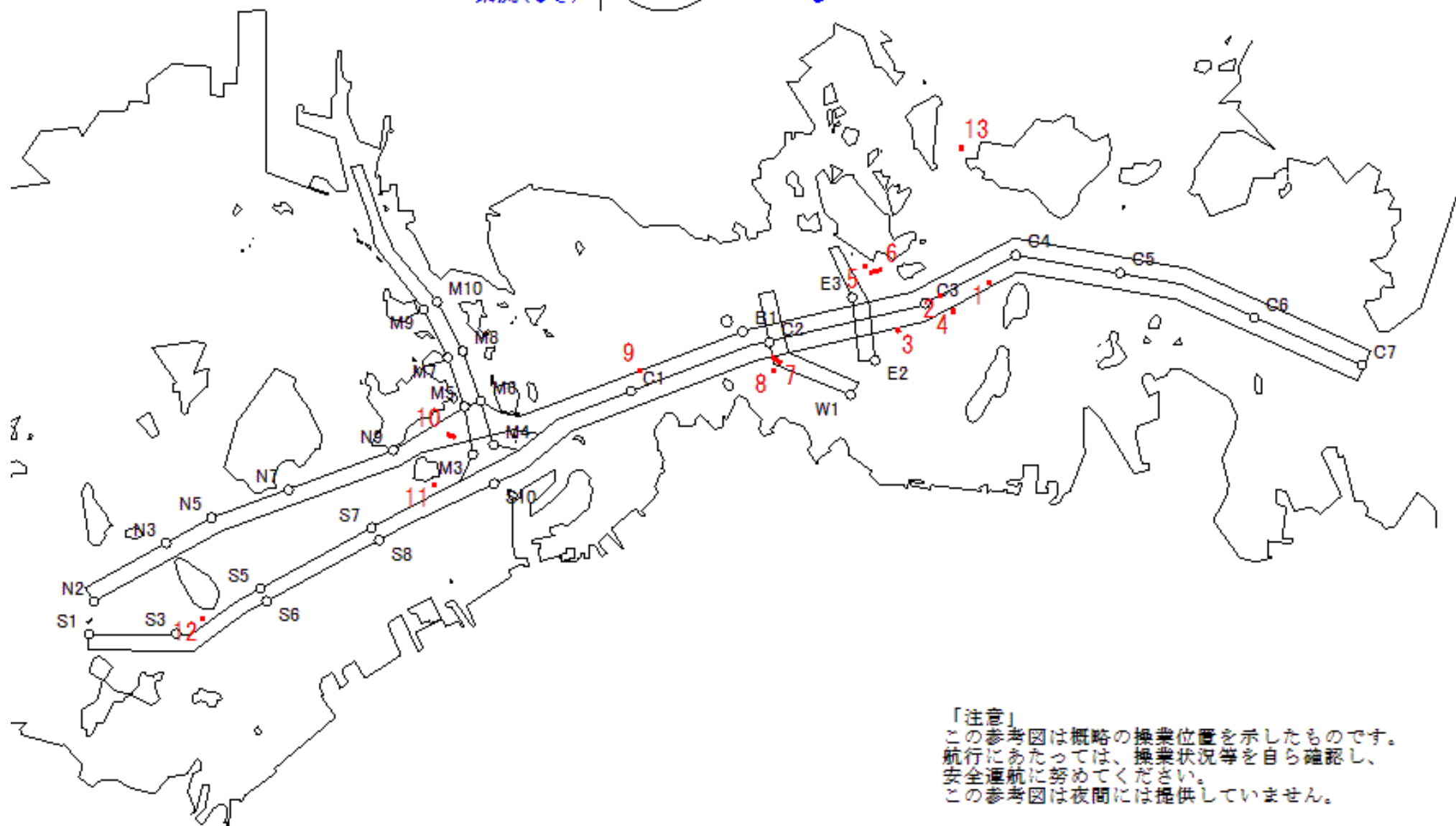
1755



MoonAge
月齢 16.0



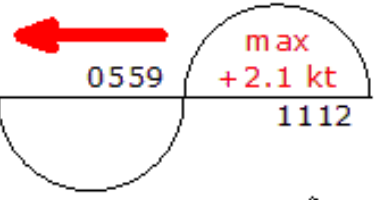
備後瀬戸海上交通センター情報課
TEL (0877) 49-2223
<https://www6.kaiho.mlit.go.jp/bisan/>



「注意」
この参考図は概略の操業位置を示したものです。
航行にあたっては、操業状況等を自ら確認し、
安全通航に努めてください。
この参考図は夜間には提供していません。

Stow-net Fishing operation figure
 こませ網漁船操業状況参考図
 令和04年7月15日 0559 ~ 1112

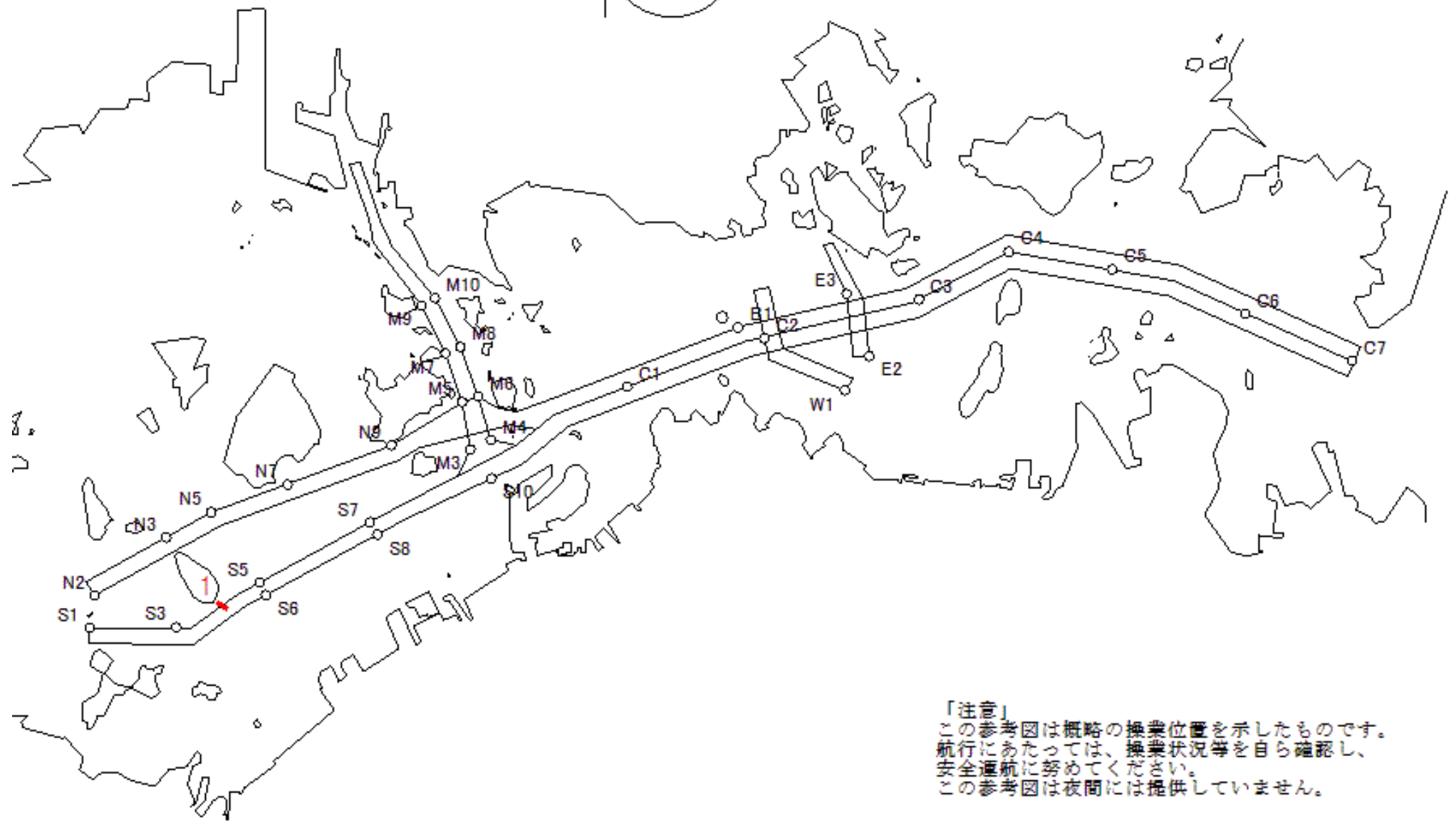
West Curr.
 西流(みち)



moonAge
 月齢 16.0



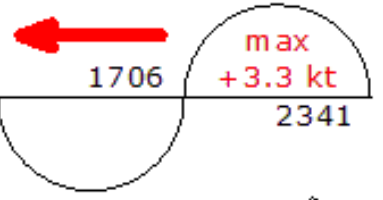
備後瀬戸海上交通センター情報課
 TEL (0877) 49-2223
<https://www6.kaiho.mlit.go.jp/bisan/>



「注意」
 この参考図は概略の操業位置を示したものです。
 航行にあたっては、操業状況等を自ら確認し、
 安全通航に努めてください。
 この参考図は夜間には提供していません。

Stow-net Fishing operation figure
 こませ網漁船操業状況参考図
 令和04年7月14日 1706 ~ 2341

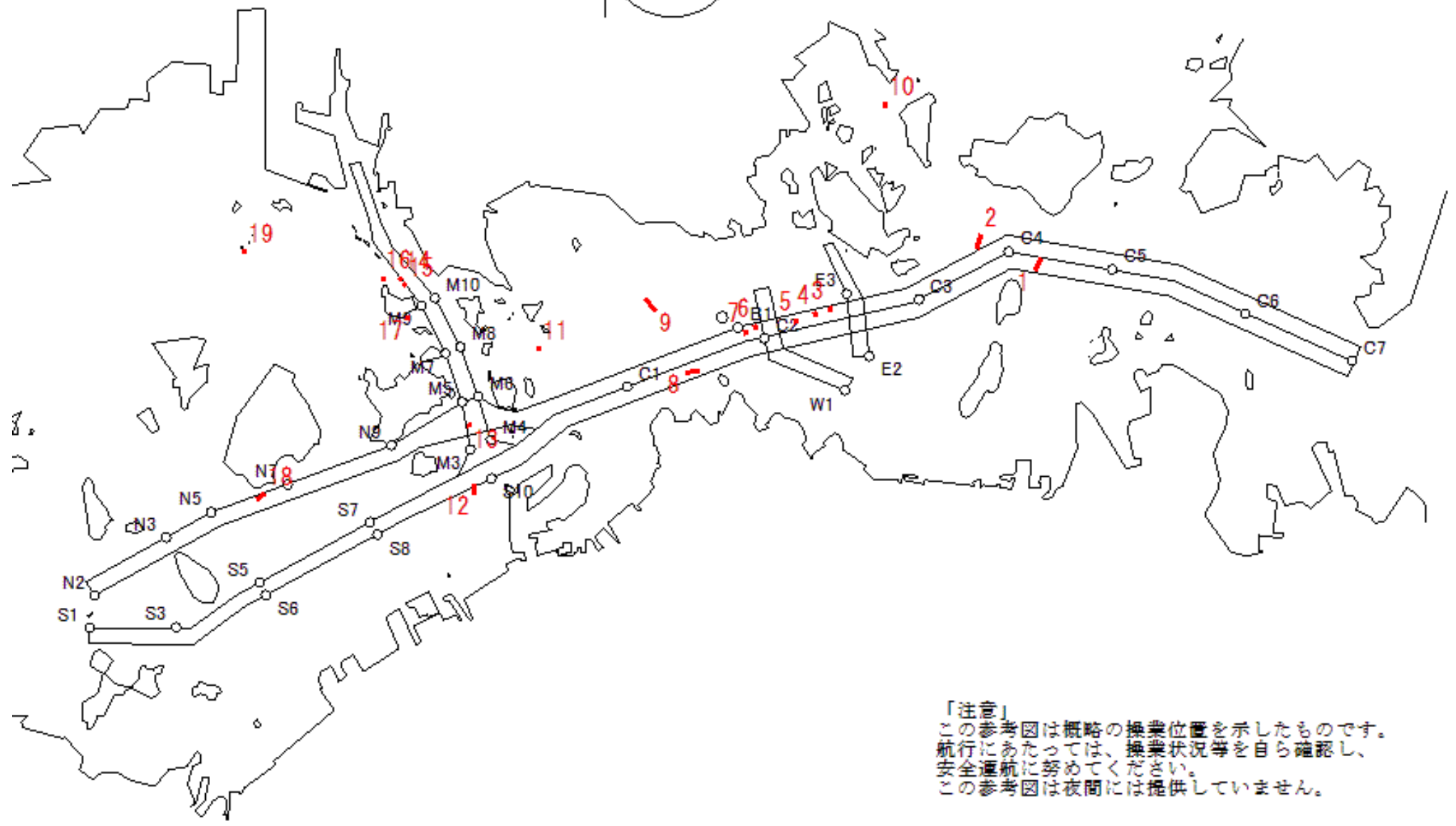
West Curr.
 西流(みち)



loonAge
 月齢 15.0



備後瀬戸海上交通センター情報課
 TEL (0877) 49-2223
<https://www6.kaiho.mlit.go.jp/bisan/>



「注意」
 この参考図は概略の操業位置を示したものです。
 航行にあたっては、操業状況等を自ら確認し、
 安全通航に努めてください。
 この参考図は夜間には提供していません。

Stow-net Fishing operation figure
こませ網漁船操業状況参考図

令和04年7月14日 1023 ~ 1706

East Curr.
東流(ひき)

1023

max
-2.6 kt

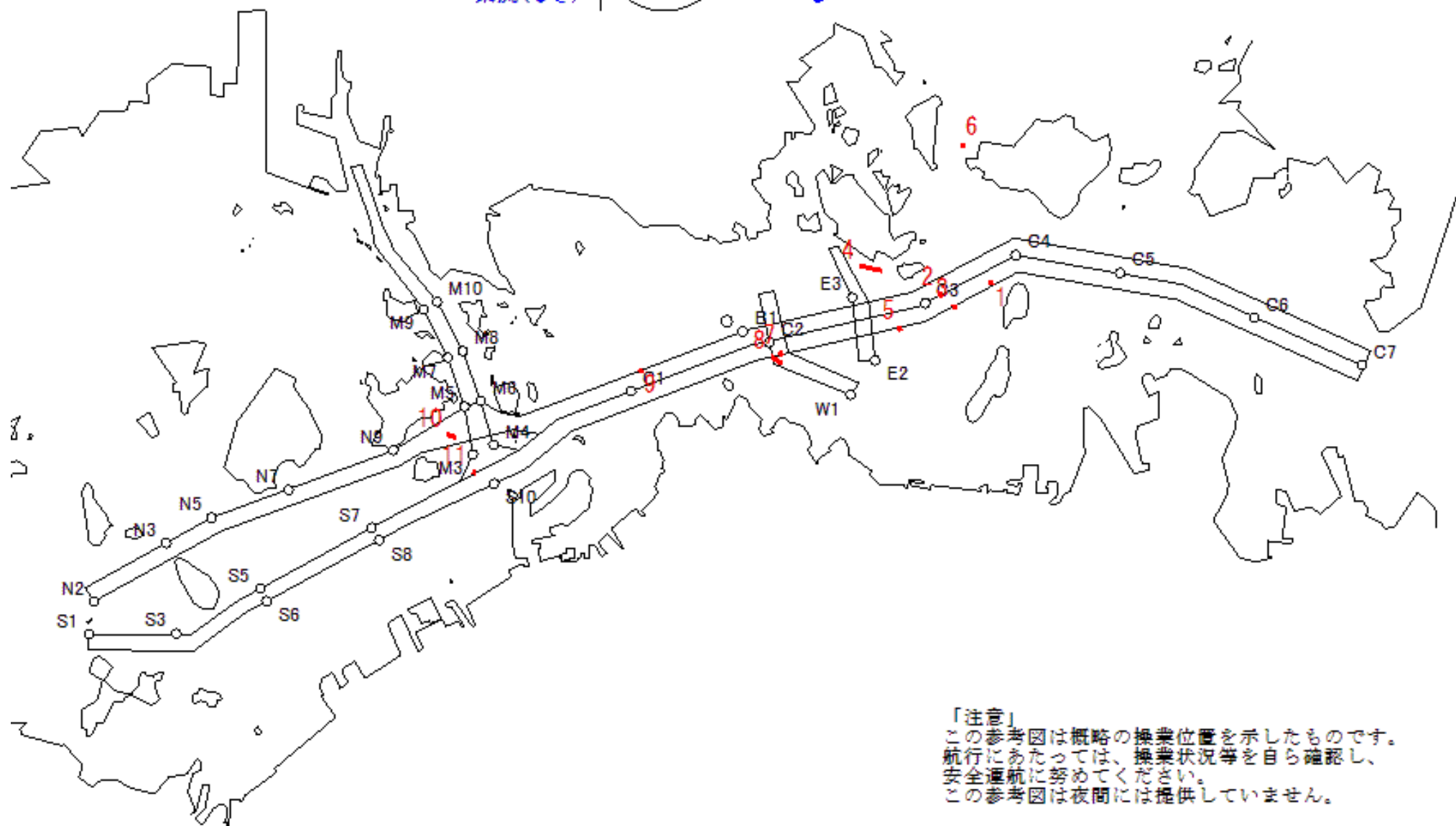
1706



MoonAge
月齢 15.0

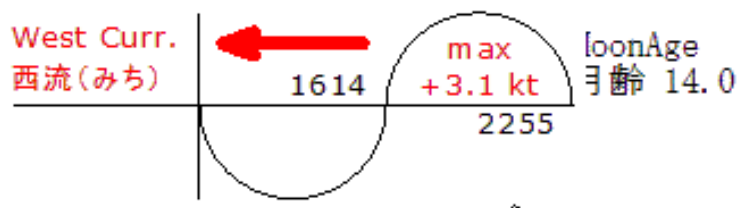


備後瀬戸海上交通センター情報課
TEL (0877) 49-2223
<https://www6.kaiho.mlit.go.jp/bisan/>

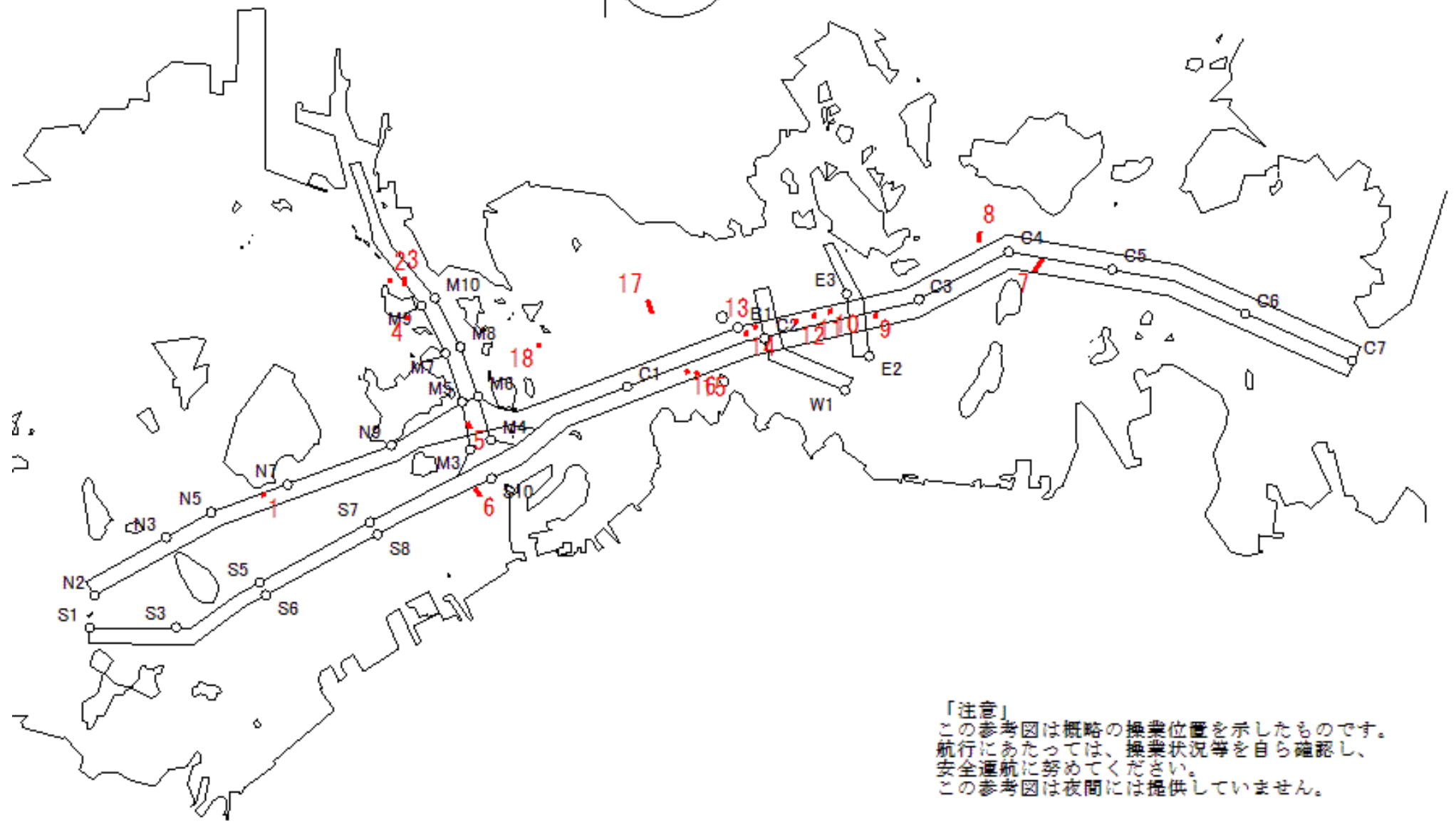


「注意」
この参考図は概略の操業位置を示したものです。
航行にあたっては、操業状況等を自ら確認し、
安全通航に努めてください。
この参考図は夜間には提供していません。

Stow-net Fishing operation figure
 こませ網漁船操業状況参考図
 令和04年7月13日 1614 ~ 2255



備後瀬戸海上交通センター情報課
 TEL (0877) 49-2223
<https://www6.kaiho.mlit.go.jp/bisan/>



「注意」
 この参考図は概略の操業位置を示したものです。
 航行にあたっては、操業状況等を自ら確認し、
 安全通航に努めてください。
 この参考図は夜間には提供していません。

Stow-net Fishing operation figure
こませ網漁船操業状況参考図

令和04年7月13日 0932 ~ 1614

East Curr.
東流(ひき)

0932

max
-2.5 kt

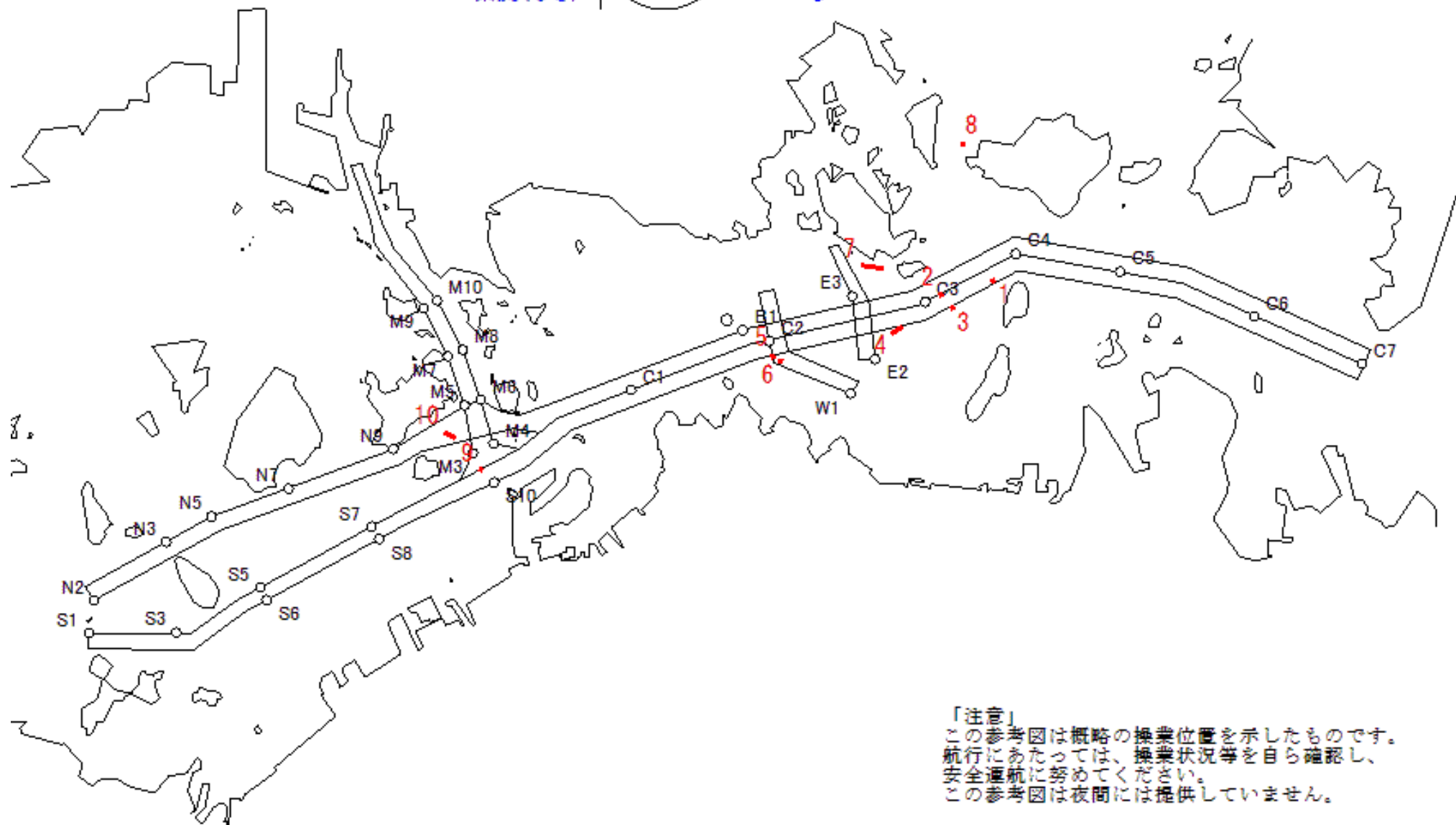
1614



MoonAge
月齢 14.0



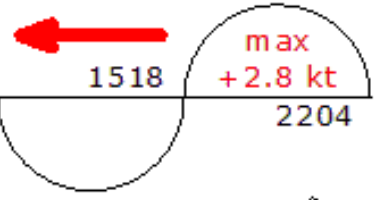
備後瀬戸海上交通センター情報課
TEL (0877) 49-2223
<https://www6.kaiho.mlit.go.jp/bisan/>



「注意」
この参考図は概略の操業位置を示したものです。
航行にあたっては、操業状況等を自ら確認し、
安全通航に努めてください。
この参考図は夜間には提供していません。

Stow-net Fishing operation figure
 こませ網漁船操業状況参考図
 令和04年7月12日 1518 ~ 2204

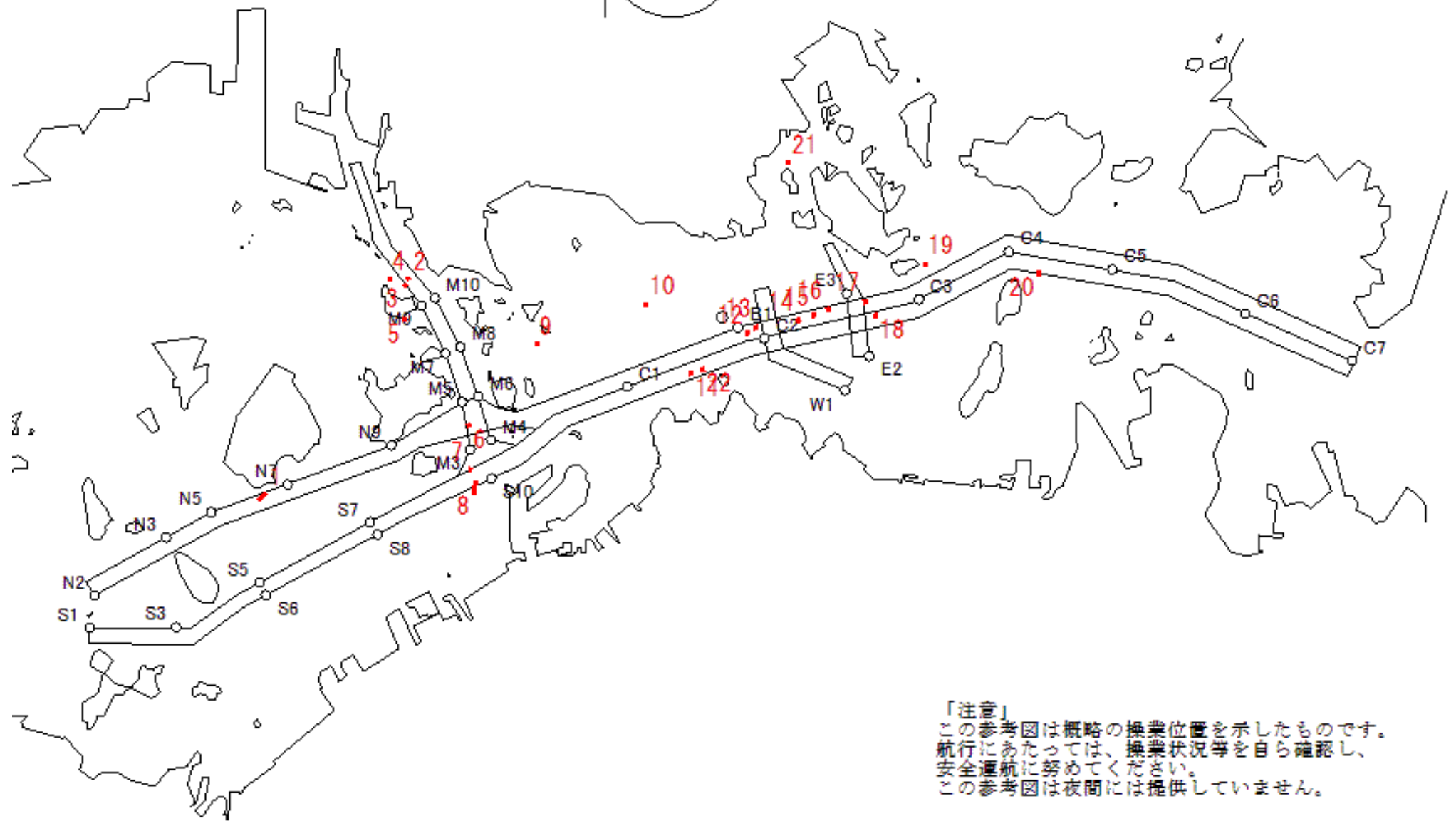
West Curr.
 西流(みち)



loonAge
 月齢 13.0



備後瀬戸海上交通センター情報課
 TEL (0877) 49-2223
<https://www6.kaiho.mlit.go.jp/bisan/>



「注意」
 この参考図は概略の操業位置を示したものです。
 航行にあたっては、操業状況等を自ら確認し、
 安全通航に努めてください。
 この参考図は夜間には提供していません。

Stow-net Fishing operation figure
こませ網漁船操業状況参考図

令和04年7月12日 0836 ~ 1518

East Curr.
東流(ひき)

0836

max
-2.3 kt

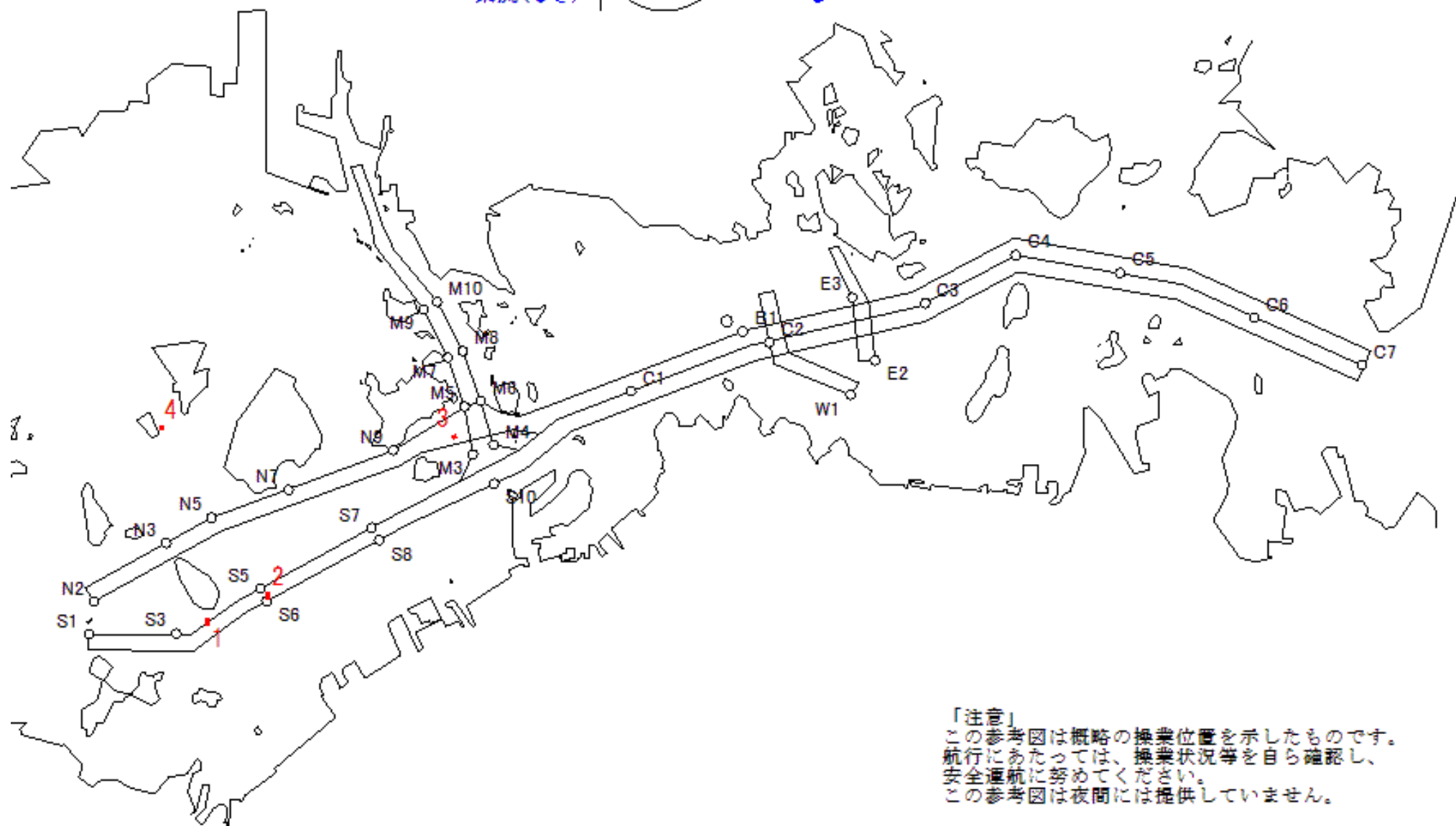
1518



MoonAge
月齢 13.0



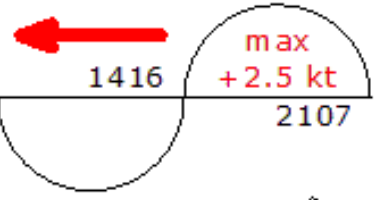
備後瀬戸海上交通センター情報課
TEL (0877) 49-2223
<https://www6.kaiho.mlit.go.jp/bisan/>



「注意」
この参考図は概略の操業位置を示したものです。
航行にあたっては、操業状況等を自ら確認し、
安全通航に努めてください。
この参考図は夜間には提供していません。

Stow-net Fishing operation figure
 こませ網漁船操業状況参考図
 令和04年7月11日 1416 ~ 2107

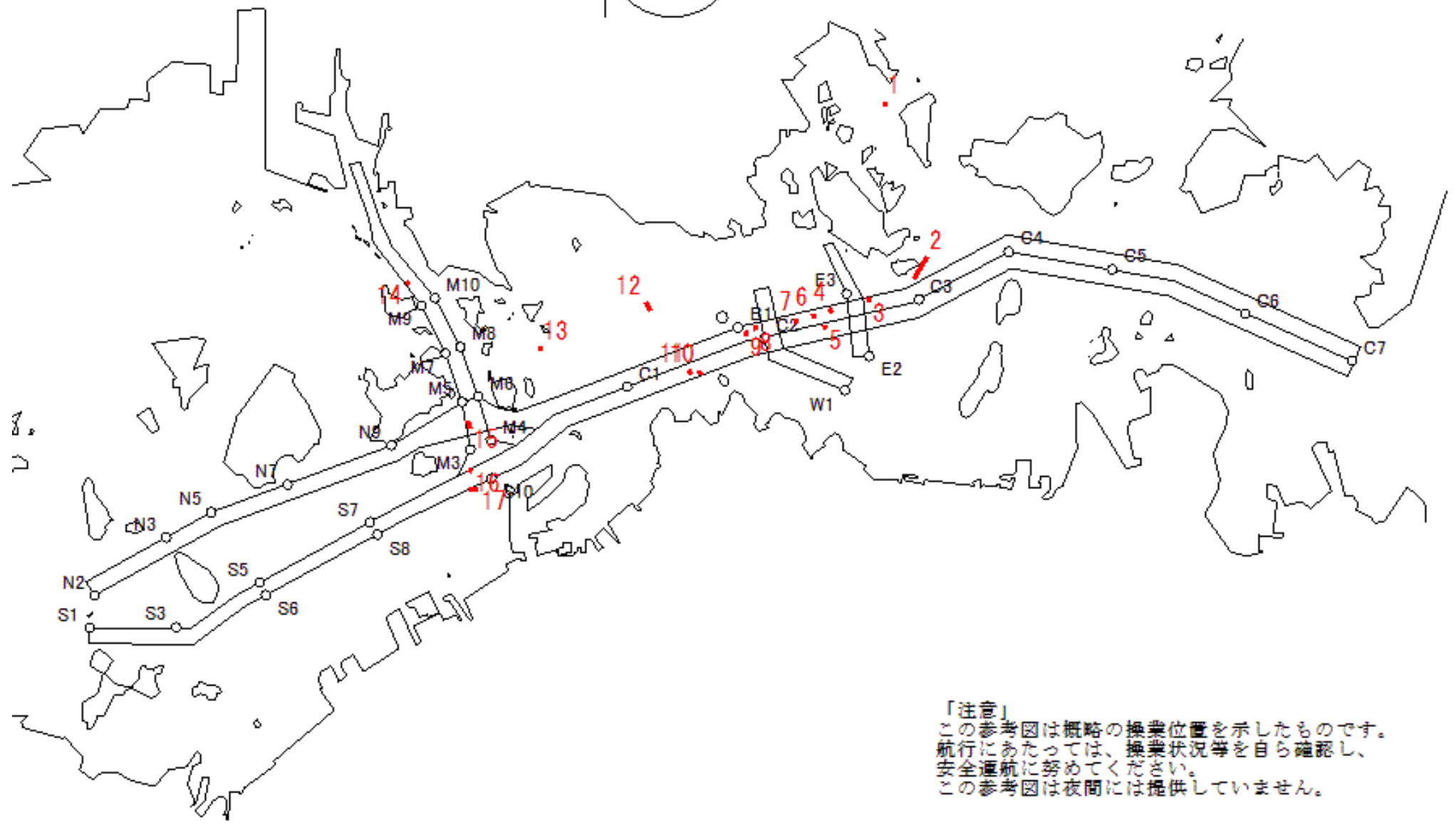
West Curr.
 西流(みち)



moonAge
 月齢 12.0



備後瀬戸海上交通センター情報課
 TEL (0877) 49-2223
<https://www6.kaiho.mlit.go.jp/bisan/>



「注意」
 この参考図は概略の操業位置を示したものです。
 航行にあたっては、操業状況等を自ら確認し、
 安全通航に努めてください。
 この参考図は夜間には提供していません。

Stow-net Fishing operation figure
こませ網漁船操業状況参考図

令和04年7月10日 1308 ~ 2002

West Curr.
西流(みち)



1308

max

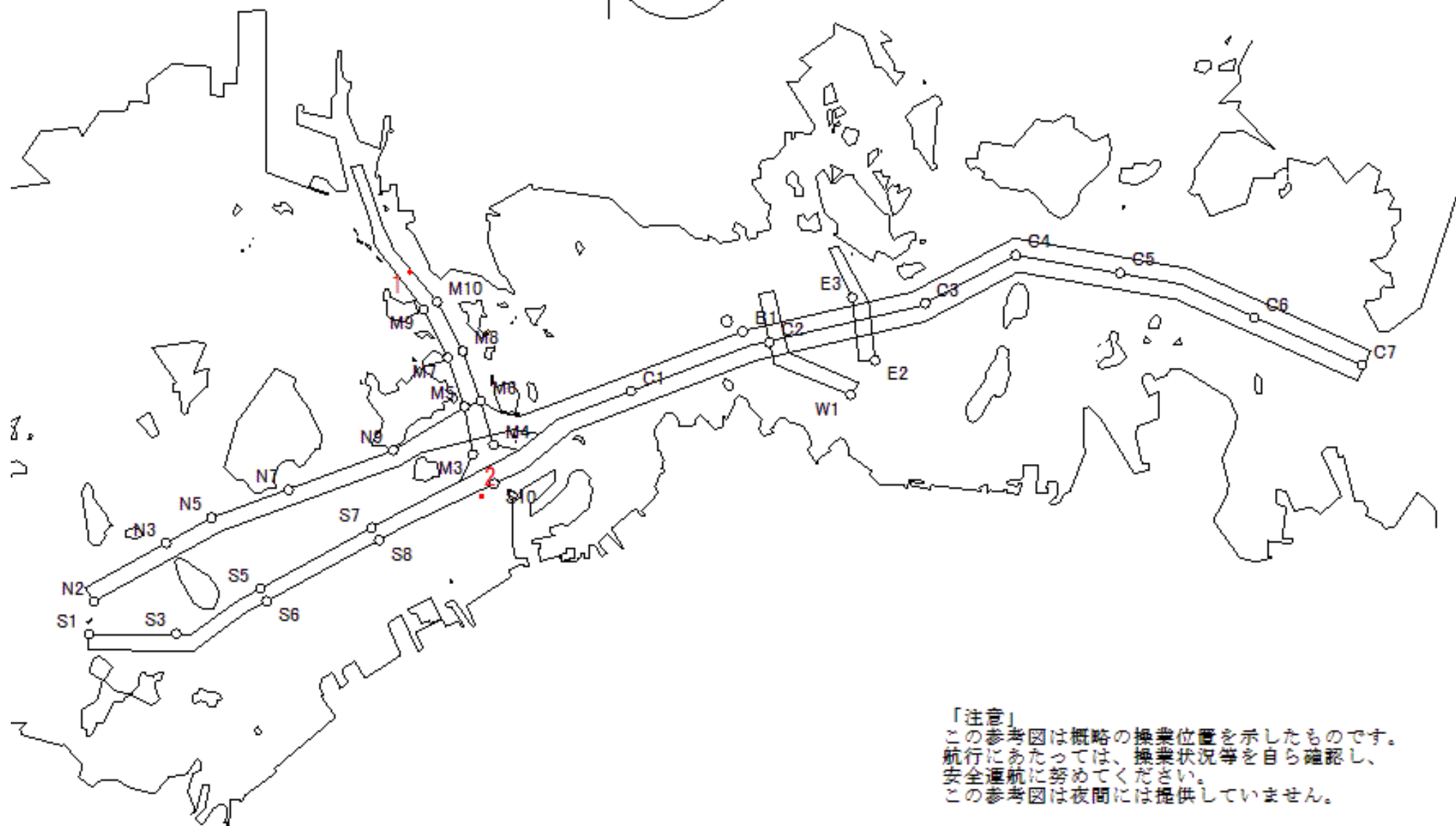
+2.0 kt

2002

moonAge
月齢 11.0



備後瀬戸海上交通センター情報課
TEL (0877) 49-2223
<https://www6.kaiho.mlit.go.jp/bisan/>



「注意」
この参考図は概略の操業位置を示したものです。
航行にあたっては、操業状況等を自ら確認し、
安全通航に努めてください。
この参考図は夜間には提供していません。

Stow-net Fishing operation figure
こませ網漁船操業状況参考図

令和04年7月4日

1304 ~ 1923

East Curr.
東流(ひき)

1304

max
-2.0 kt

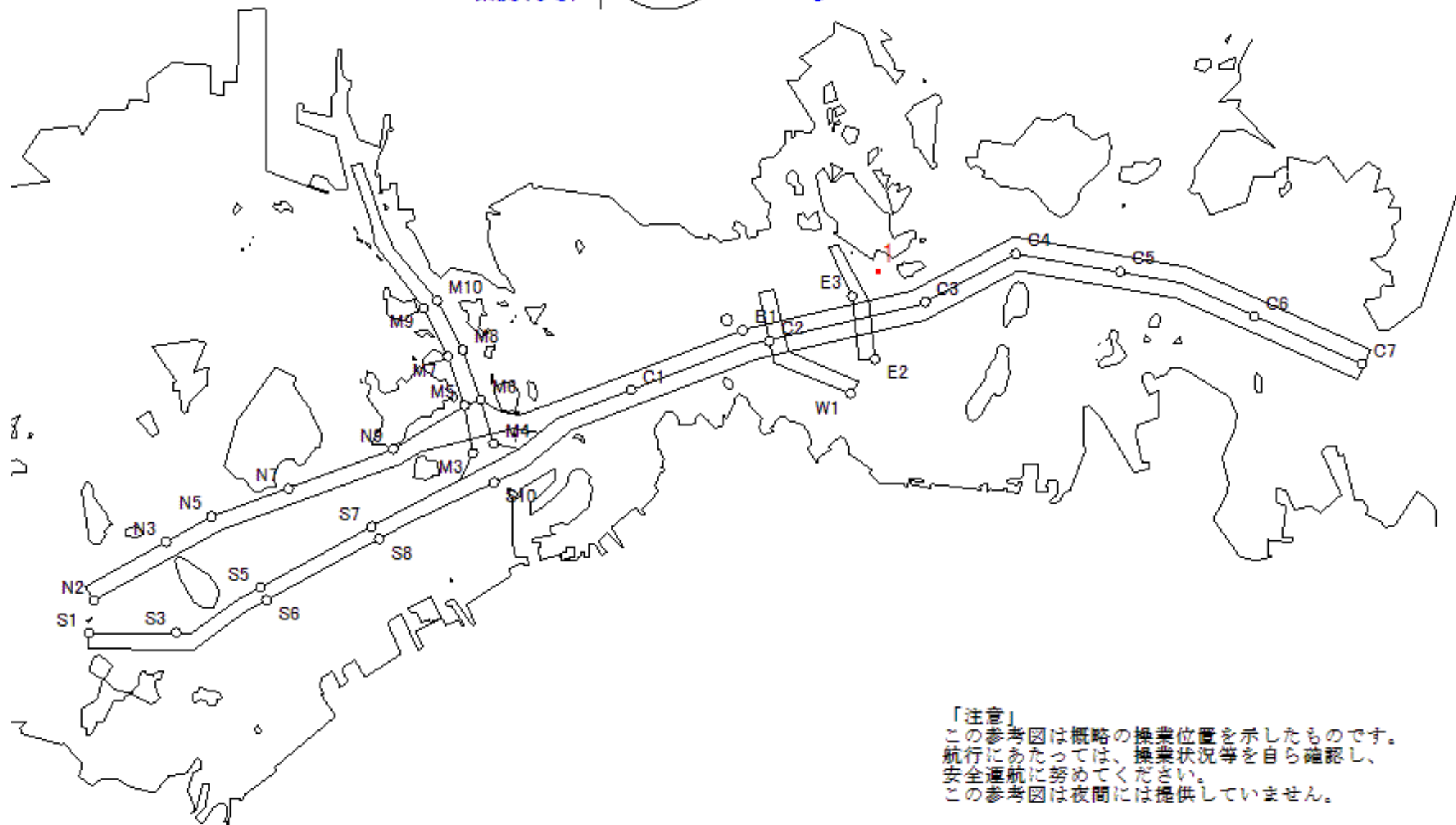
1923



MoonAge
月齢 5.0



備後瀬戸海上交通センター情報課
TEL (0877) 49-2223
<https://www6.kaiho.mlit.go.jp/bisan/>



「注意」
この参考図は概略の操業位置を示したものです。
航行にあたっては、操業状況等を自ら確認し、
安全通航に努めてください。
この参考図は夜間には提供していません。

Stow-net Fishing operation figure
こませ網漁船操業状況参考図

令和04年7月4日

0125 ~ 0734

East Curr.
東流(ひき)

0125

max
-1.7 kt

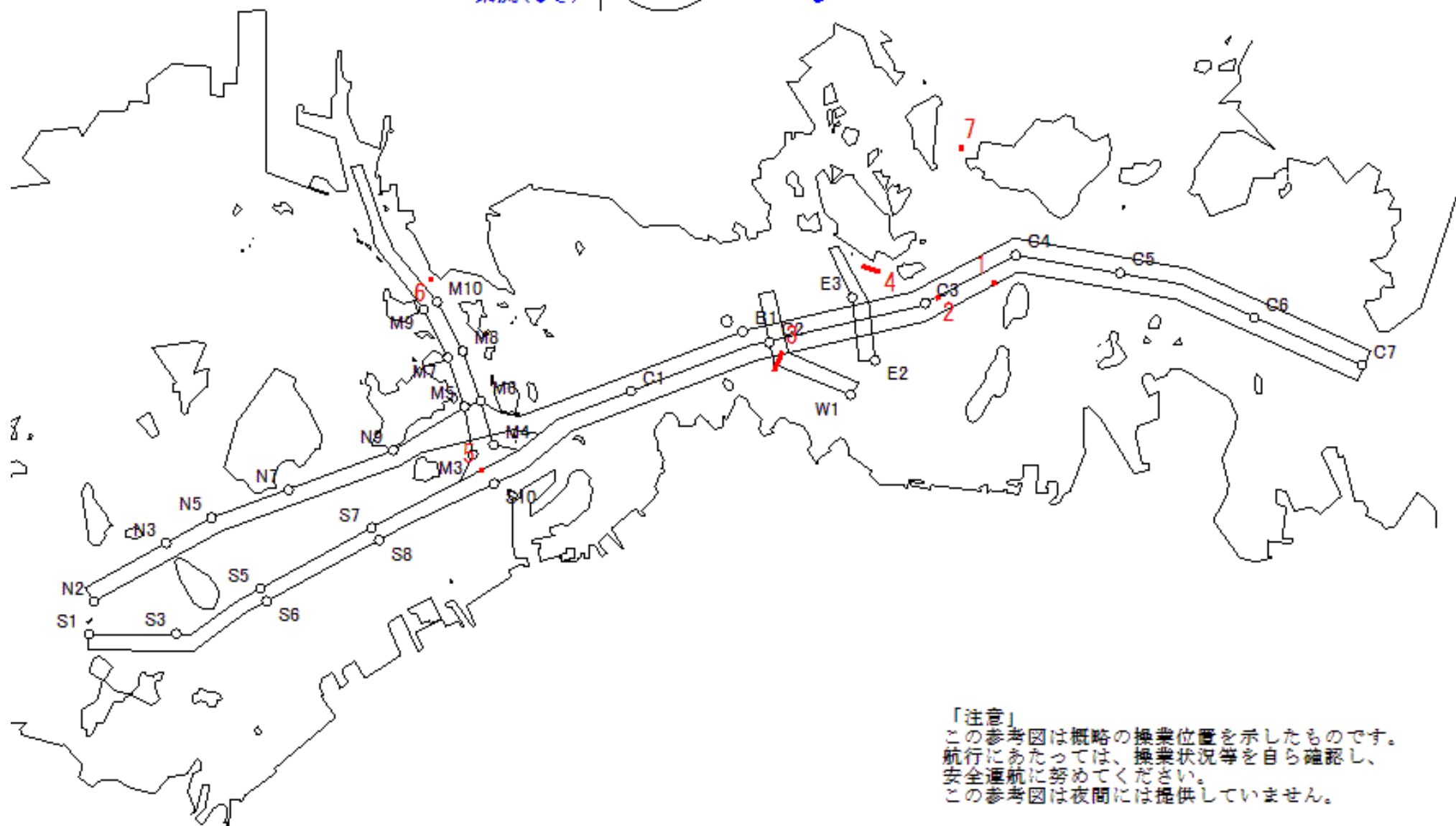
0734



MoonAge
月齢 5.0



備後瀬戸海上交通センター情報課
TEL (0877) 49-2223
<https://www6.kaiho.mlit.go.jp/bisan/>



「注意」
この参考図は概略の操業位置を示したものです。
航行にあたっては、操業状況等を自ら確認し、
安全通航に努めてください。
この参考図は夜間には提供していません。

Stow-net Fishing operation figure
こませ網漁船操業状況参考図

令和04年7月3日

1224 ~ 1847

East Curr.
東流(ひき)

1224

max
-2.1 kt

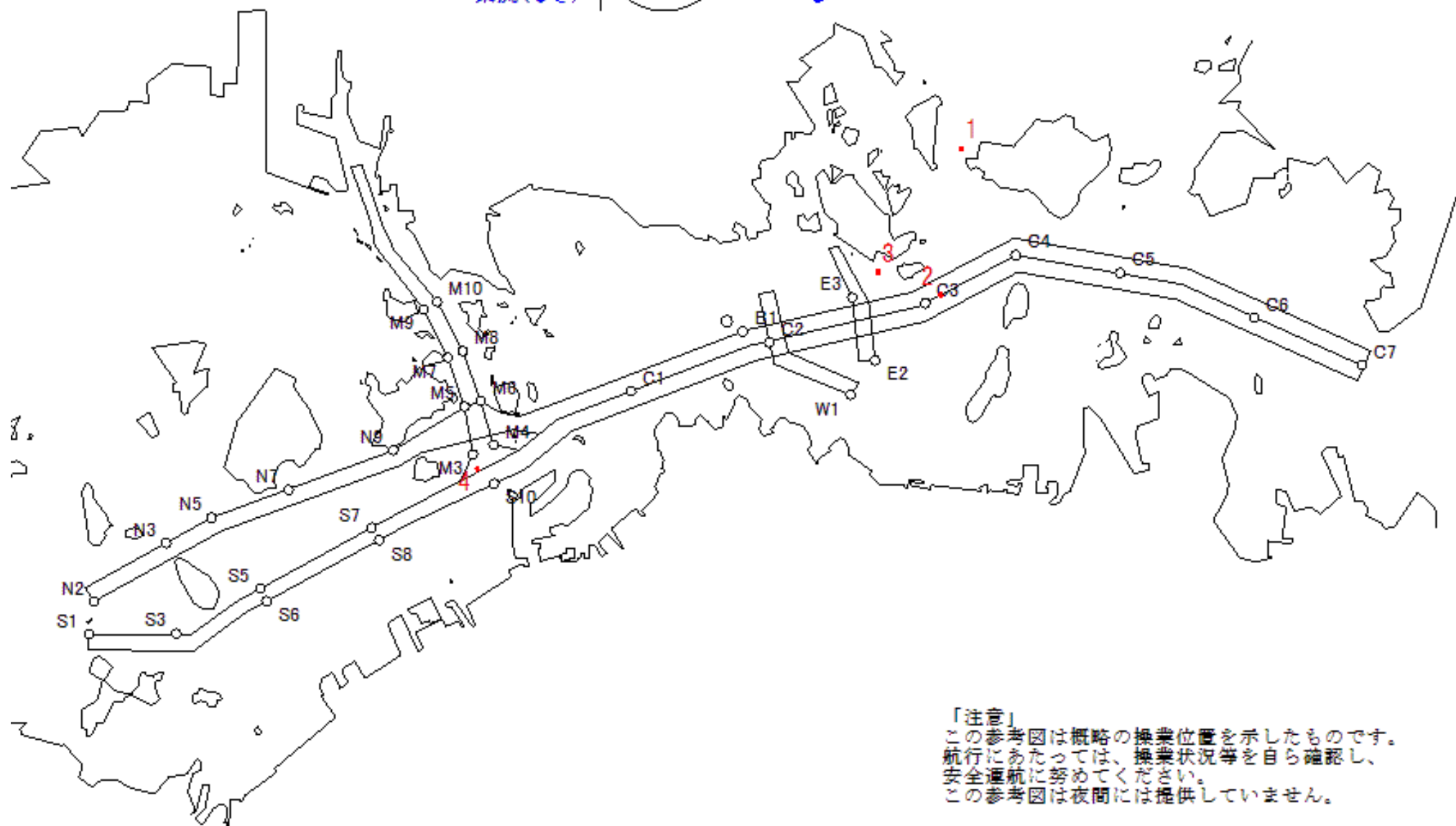
1847



MoonAge
月齢 4.0



備後瀬戸海上交通センター情報課
TEL (0877) 49-2223
<https://www6.kaiho.mlit.go.jp/bisan/>



Stow-net Fishing operation figure
こませ網漁船操業状況参考図

令和04年7月3日

0053 ~ 0702

East Curr.
東流(ひき)

0053

max
-1.7 kt

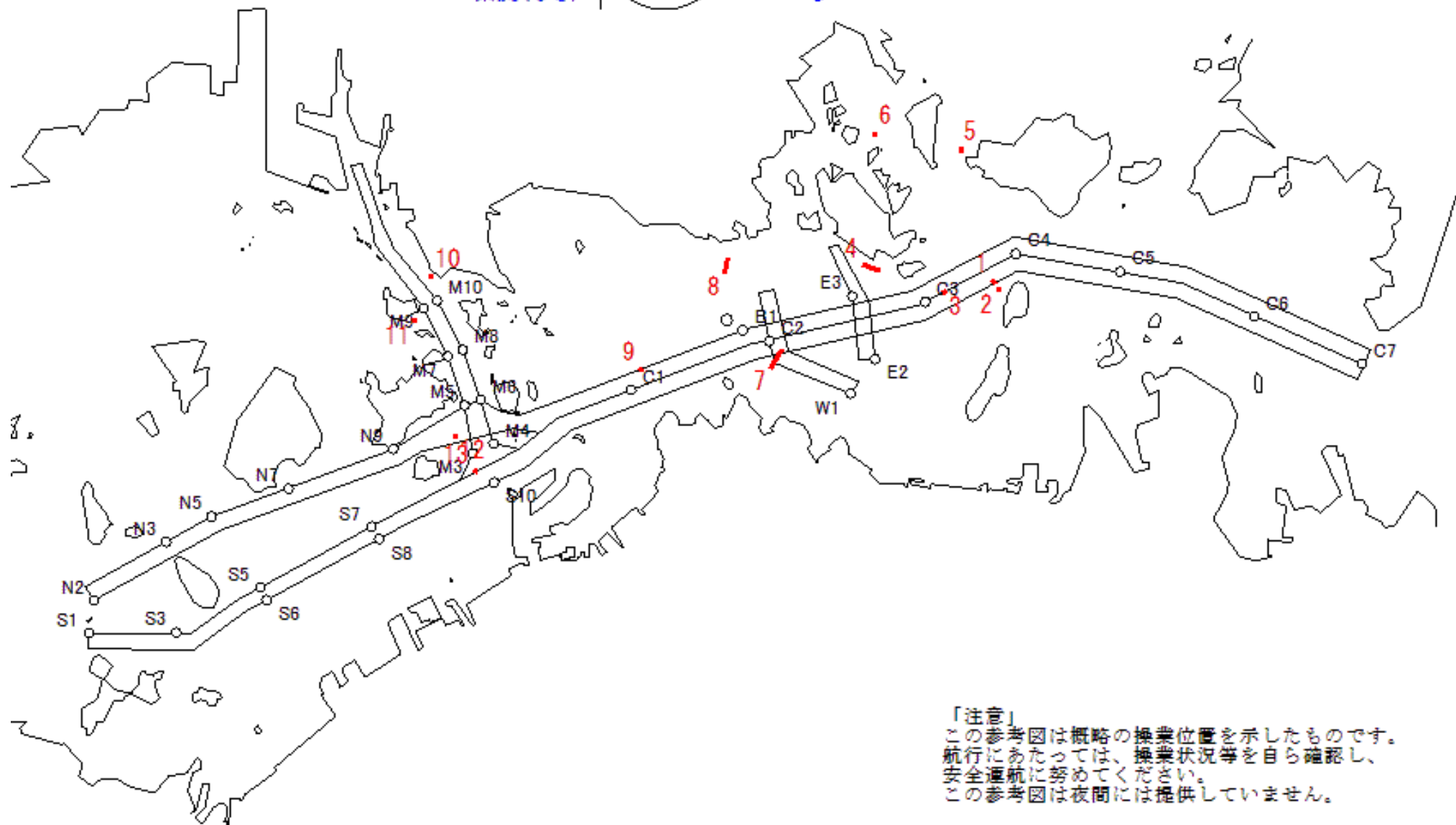
0702



MoonAge
月齢 4.0



備後瀬戸海上交通センター情報課
TEL (0877) 49-2223
<https://www6.kaiho.mlit.go.jp/bisan/>



「注意」
この参考図は概略の操業位置を示したものです。
航行にあたっては、操業状況等を自ら確認し、
安全通航に努めてください。
この参考図は夜間には提供していません。

Stow-net Fishing operation figure
こませ網漁船操業状況参考図

令和04年7月2日

1148 ~ 1815

East Curr.
東流(ひき)

1148

max
-2.2 kt

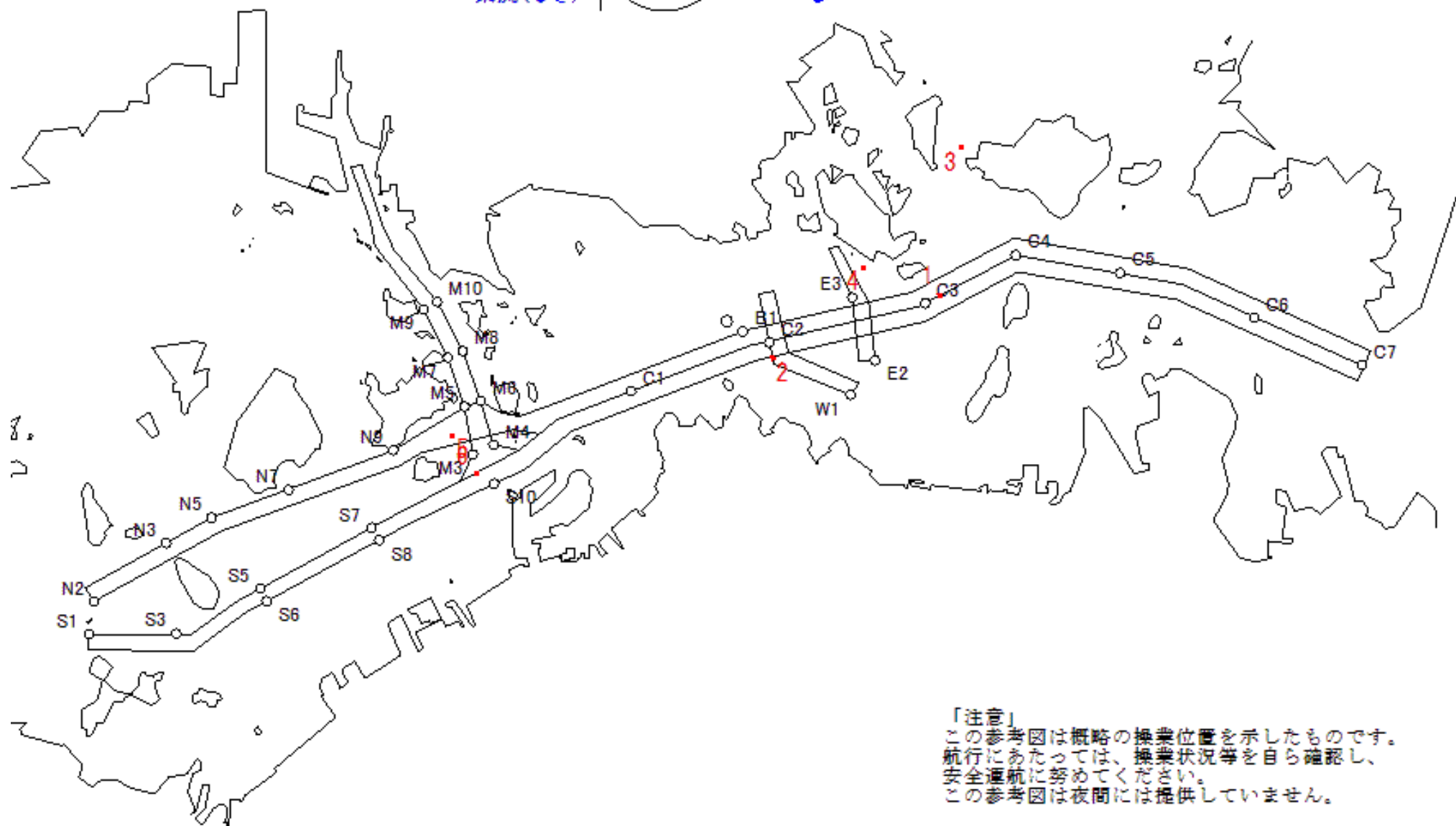
1815



MoonAge
月齢 3.0



備後瀬戸海上交通センター情報課
TEL (0877) 49-2223
<https://www6.kaiho.mlit.go.jp/bisan/>



「注意」
この参考図は概略の操業位置を示したものです。
航行にあたっては、操業状況等を自ら確認し、
安全通航に努めてください。
この参考図は夜間には提供していません。

Stow-net Fishing operation figure
こませ網漁船操業状況参考図

令和04年7月2日 0633 ~ 1148

West Curr.
西流(みち)



0633

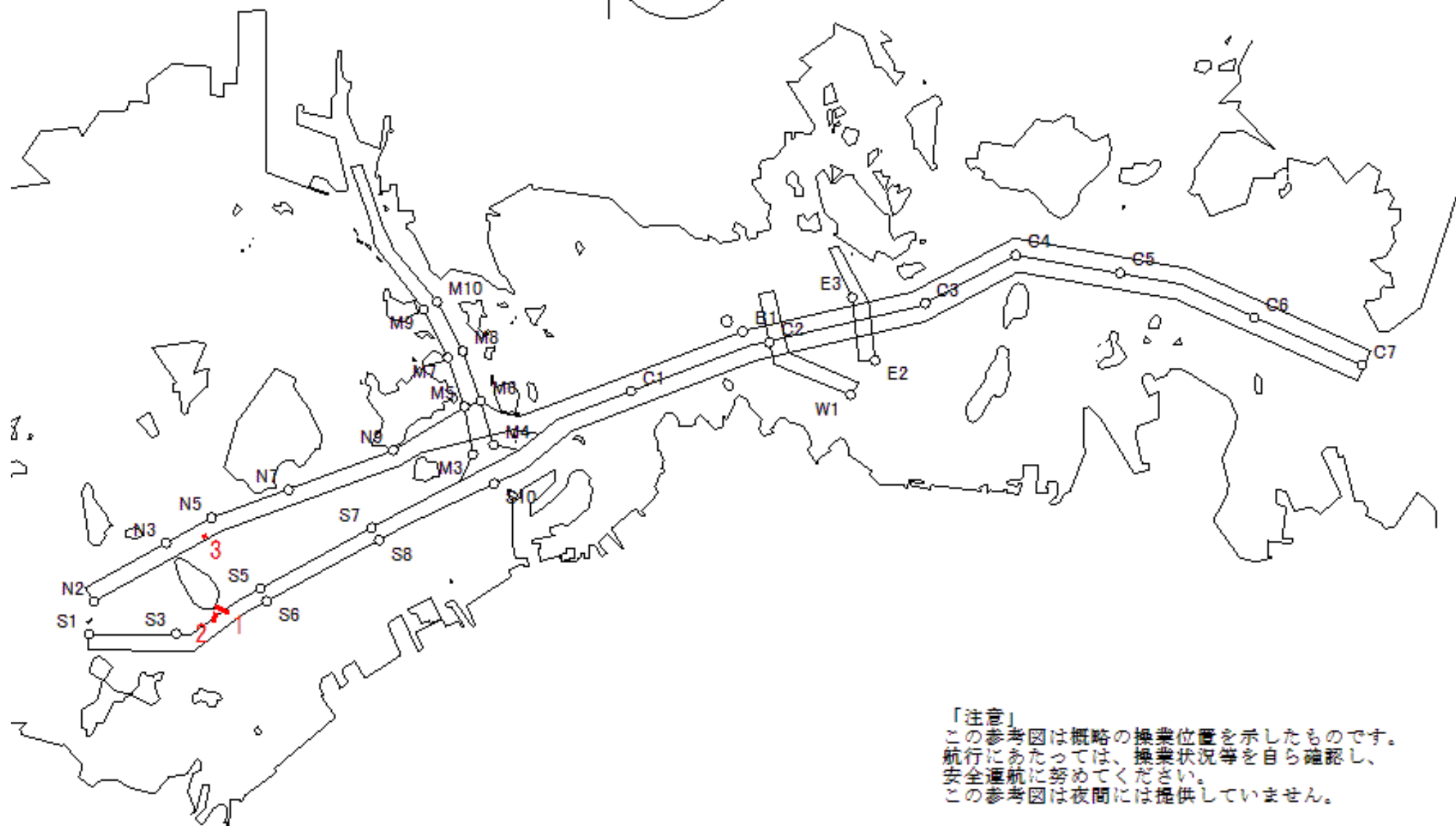
max
+1.6 kt

1148

moonAge
月齢 3.0



備後瀬戸海上交通センター情報課
TEL (0877) 49-2223
<https://www6.kaiho.mlit.go.jp/bisan/>



「注意」
この参考図は概略の操業位置を示したものです。
航行にあたっては、操業状況等を自ら確認し、
安全通航に努めてください。
この参考図は夜間には提供していません。

Stow-net Fishing operation figure
こませ網漁船操業状況参考図

令和04年7月2日

0021 ~ 0633

East Curr.
東流(ひき)

0021

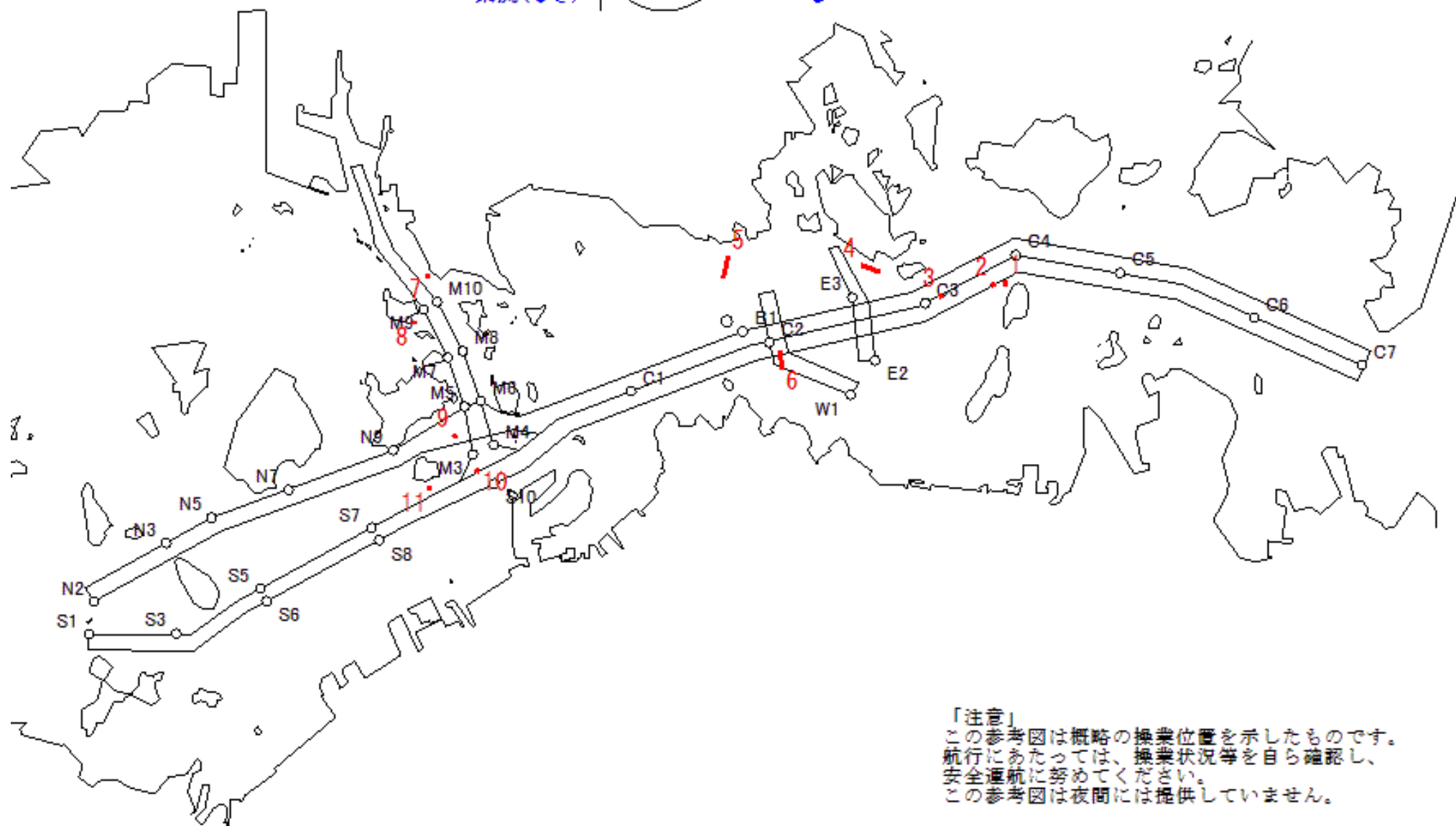
max
-1.7 kt

0633

MoonAge
月齢 3.0

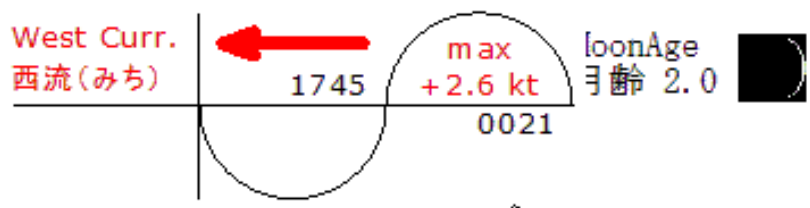


備後瀬戸海上交通センター情報課
TEL (0877) 49-2223
<https://www6.kaiho.mlit.go.jp/bisan/>

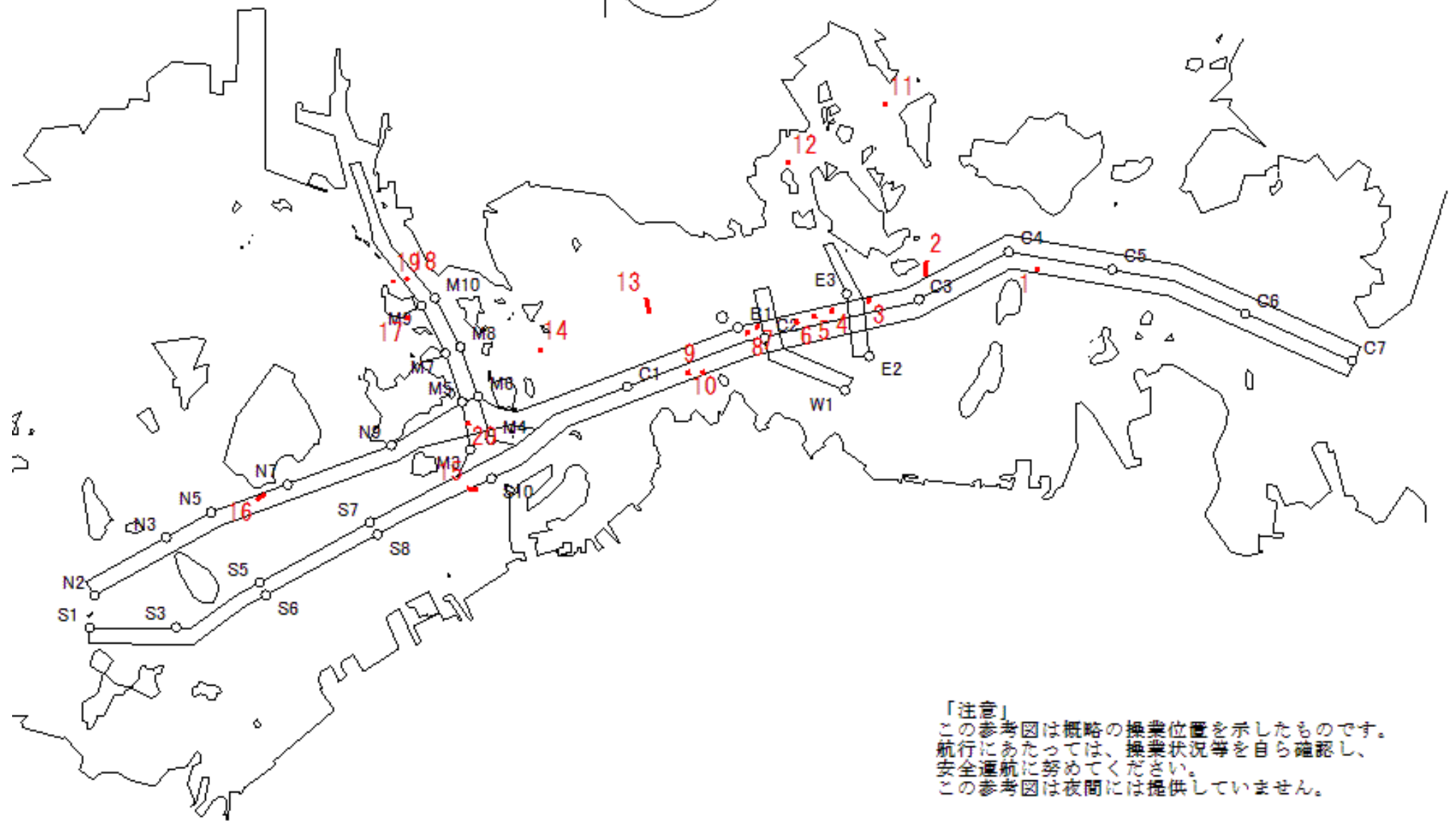


「注意」
この参考図は概略の操業位置を示したものです。
航行にあたっては、操業状況等を自ら確認し、
安全通航に努めてください。
この参考図は夜間には提供していません。

Stow-net Fishing operation figure
 こませ網漁船操業状況参考図
 令和04年7月1日 1745 ~ 0021



備後瀬戸海上交通センター情報課
 TEL (0877) 49-2223
<https://www6.kaiho.mlit.go.jp/bisan/>



「注意」
 この参考図は概略の操業位置を示したものです。
 航行にあたっては、操業状況等を自ら確認し、
 安全通航に努めてください。
 この参考図は夜間には提供していません。

Stow-net Fishing operation figure
こませ網漁船操業状況参考図

令和04年7月1日

1113 ~ 1745

East Curr.
東流(ひき)

1113

max
-2.2 kt

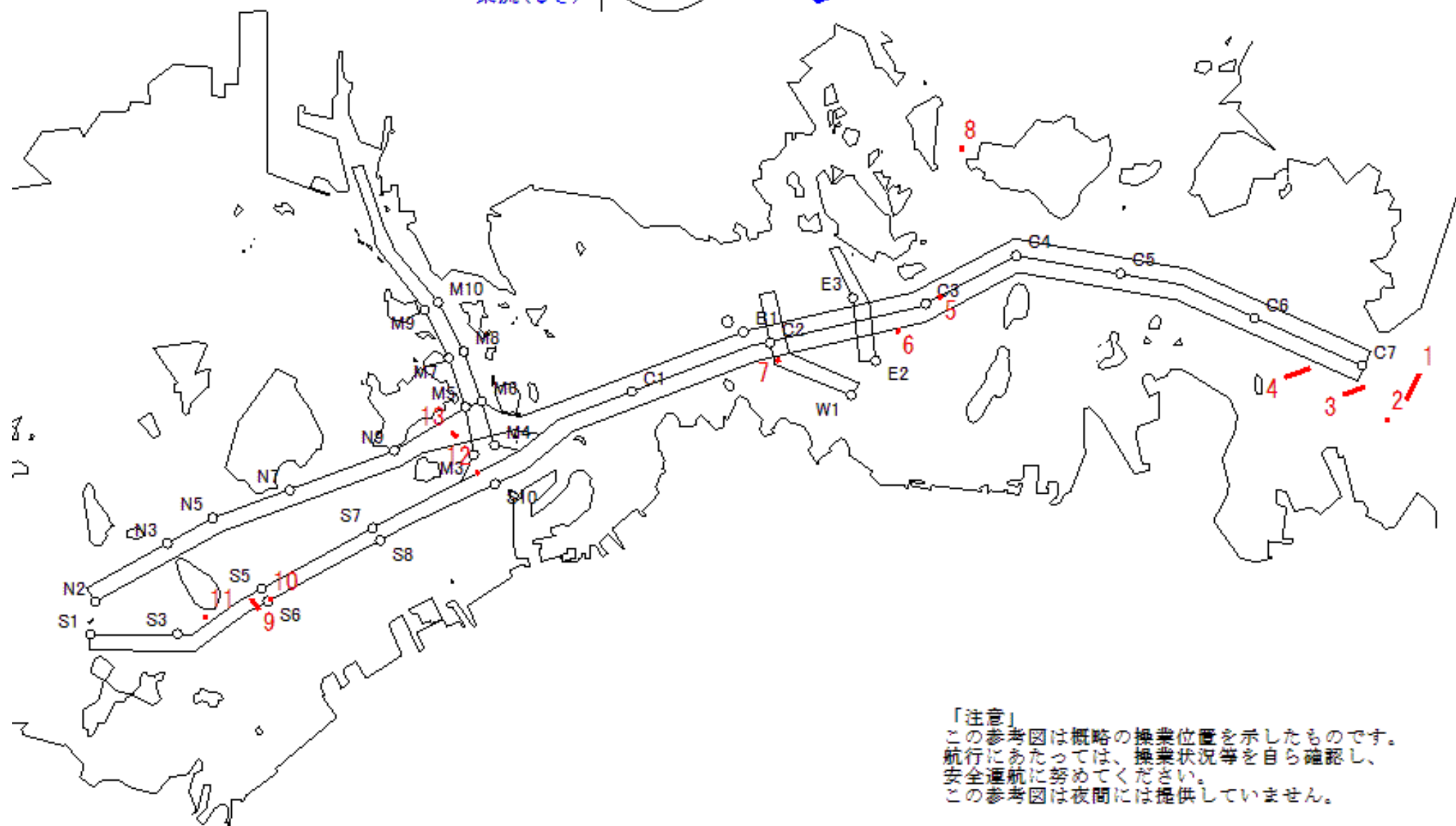
1745



MoonAge
月齢 2.0



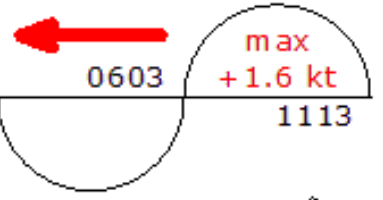
備後瀬戸海上交通センター情報課
TEL (0877) 49-2223
<https://www6.kaiho.mlit.go.jp/bisan/>



「注意」
この参考図は概略の操業位置を示したものです。
航行にあたっては、操業状況等を自ら確認し、
安全通航に努めてください。
この参考図は夜間には提供していません。

Stow-net Fishing operation figure
 こませ網漁船操業状況参考図
 令和04年7月1日 0603 ~ 1113

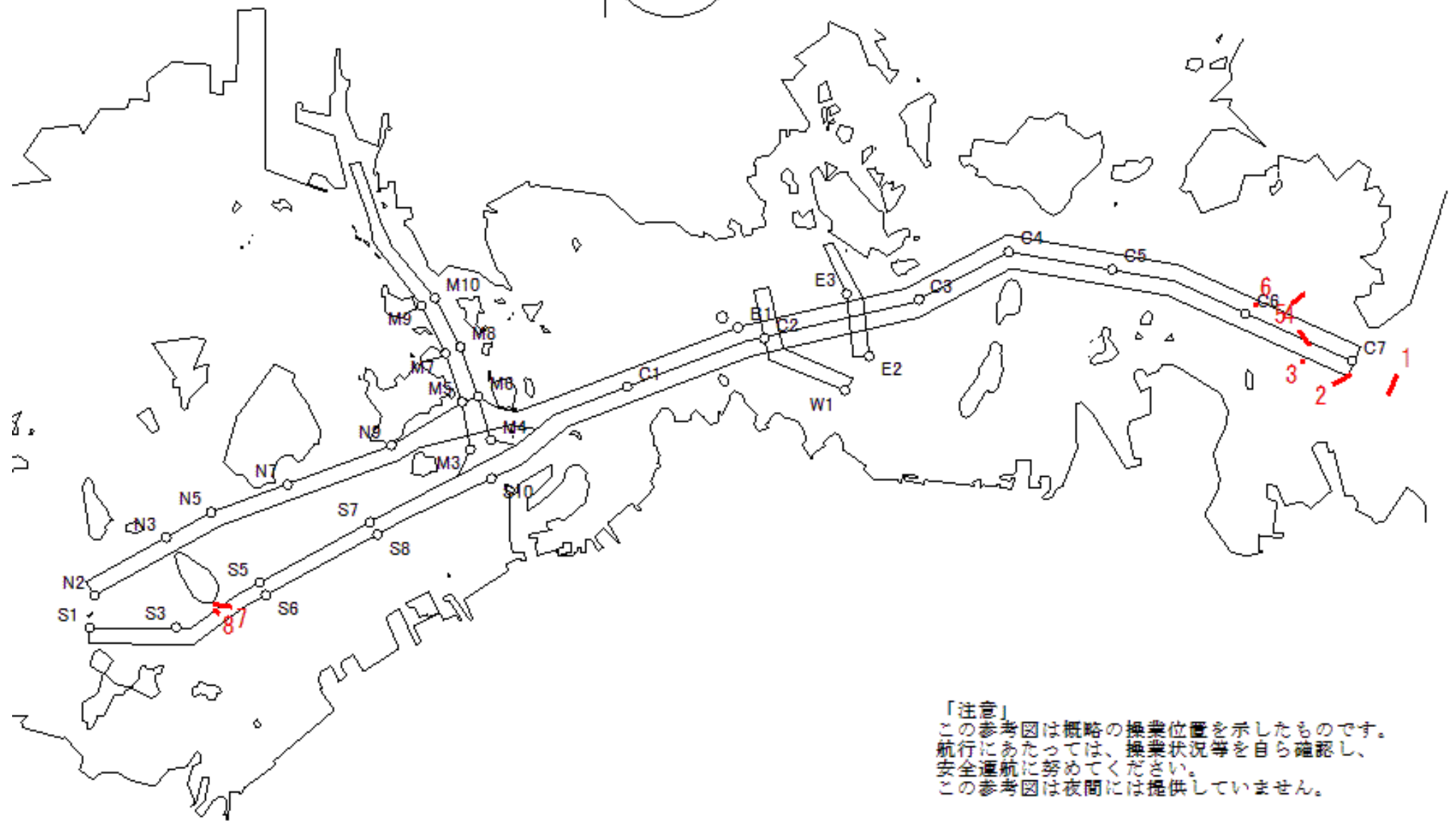
West Curr.
 西流(みち)



moonAge
 月齢 2.0



備後瀬戸海上交通センター情報課
 TEL (0877) 49-2223
<https://www6.kaiho.mlit.go.jp/bisan/>



「注意」
 この参考図は概略の操業位置を示したものです。
 航行にあたっては、操業状況等を自ら確認し、
 安全通航に努めてください。
 この参考図は夜間には提供していません。

Stow-net Fishing operation figure
こませ網漁船操業状況参考図

令和04年6月30日 2348 ~ 0603

East Curr.
東流(ひき)

2348

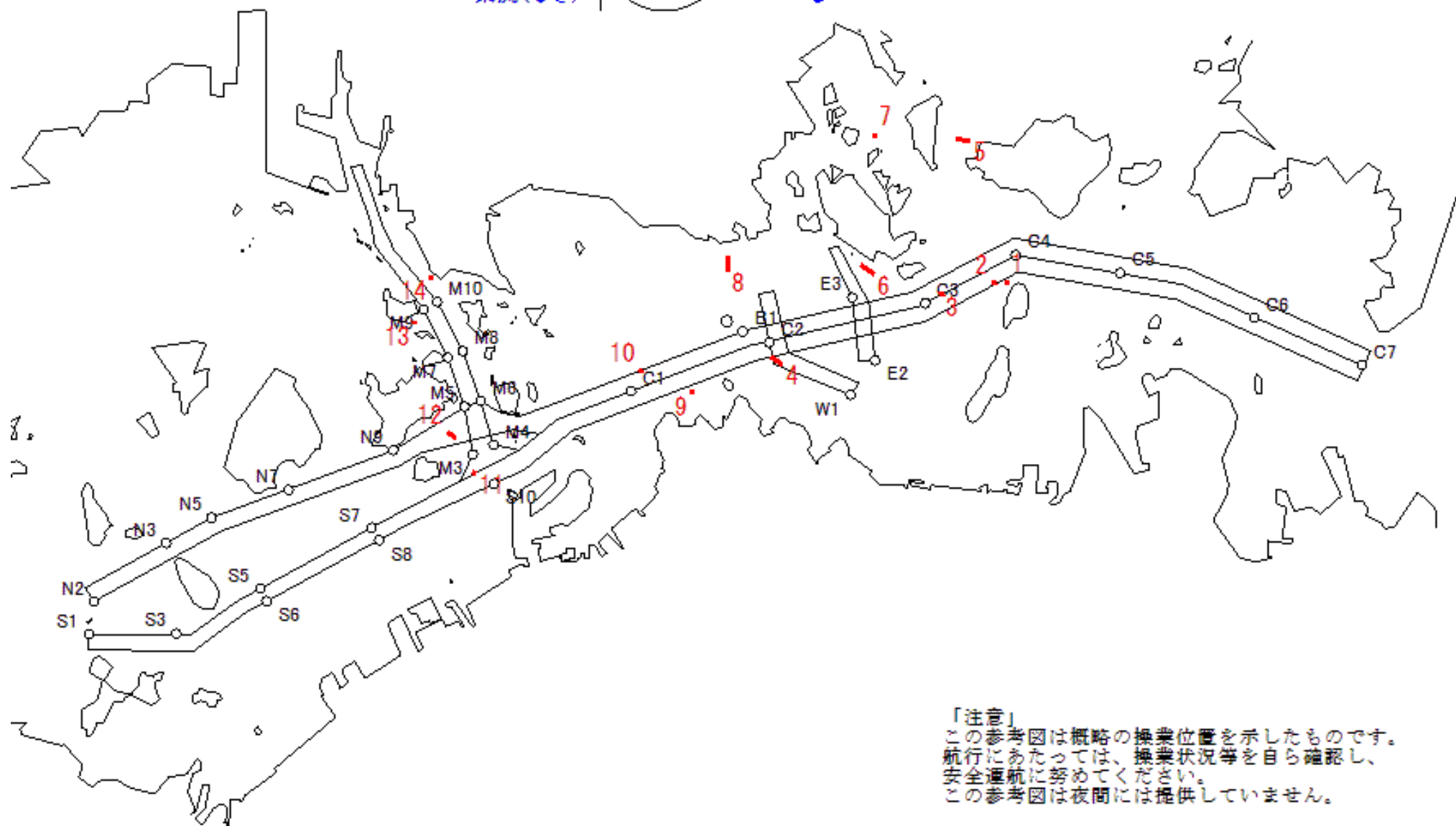
max
-1.7 kt

0603



MoonAge
月齢 1.0

備後瀬戸海上交通センター情報課
TEL (0877) 49-2223
<https://www6.kaiho.mlit.go.jp/bisan/>



「注意」
この参考図は概略の操業位置を示したものです。
航行にあたっては、操業状況等を自ら確認し、
安全通航に努めてください。
この参考図は夜間には提供していません。