

Stow-net Fishing operation figure
こませ網漁船操業状況参考図

令和05年3月28日 1406 ~ 2051

East Curr.
東流(ひき)

1406

max
-1.7 kt

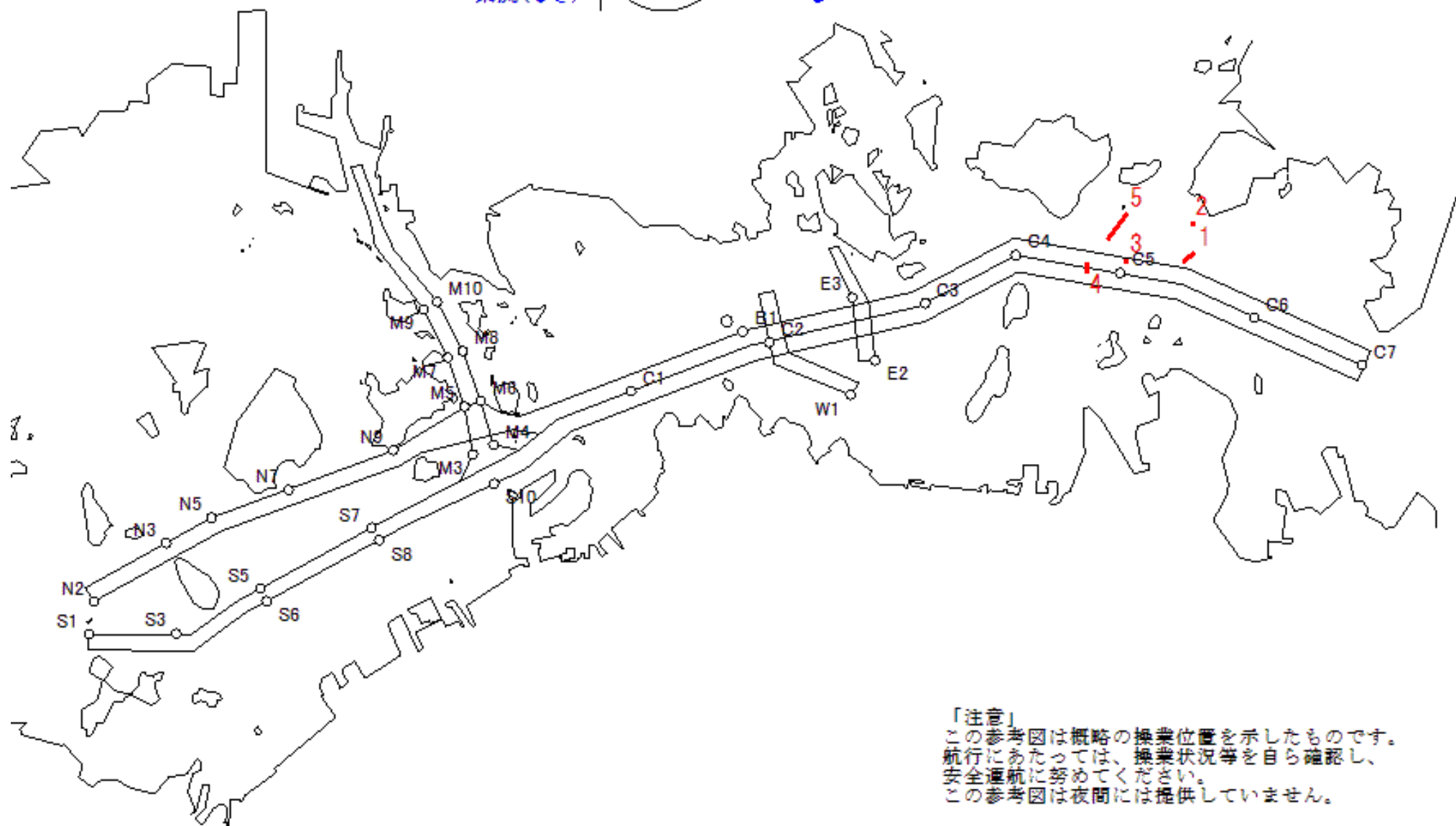
2051



MoonAge
月齢 6.4



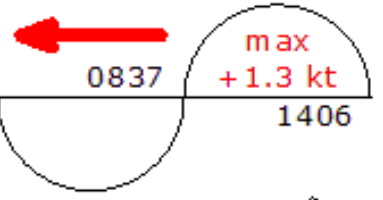
備後瀬戸海上交通センター情報課
TEL (0877) 49-2223
<https://www6.kaiho.mlit.go.jp/bisan/>



「注意」
この参考図は概略の操業位置を示したものです。
航行にあたっては、操業状況等を自ら確認し、
安全通航に努めてください。
この参考図は夜間には提供していません。

Stow-net Fishing operation figure
 こませ網漁船操業状況参考図
 令和05年3月28日 0837 ~ 1406

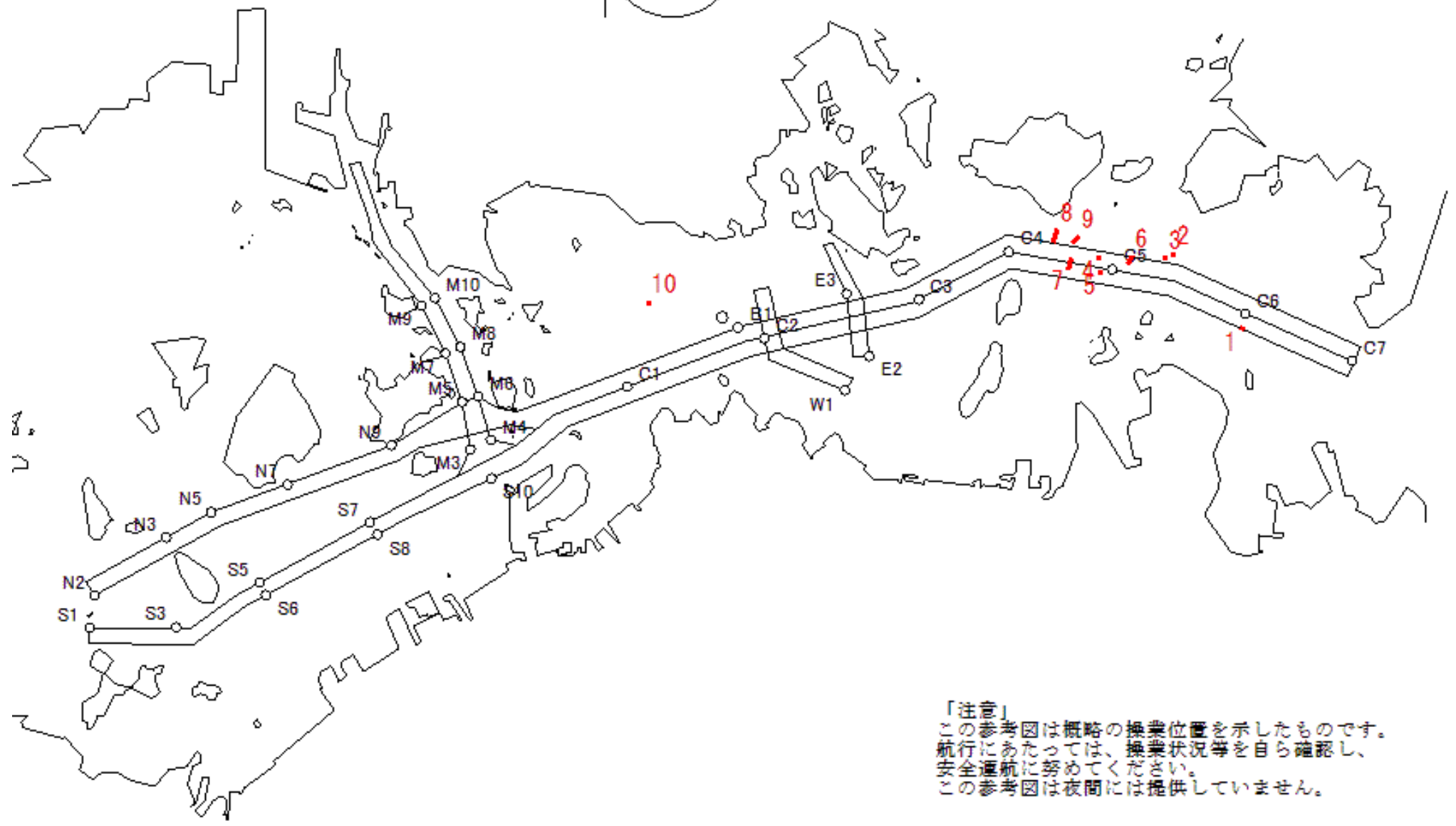
West Curr.
 西流(みち)



moonAge
 月齢 6.4



備後瀬戸海上交通センター情報課
 TEL (0877) 49-2223
<https://www6.kaiho.mlit.go.jp/bisan/>



「注意」
 この参考図は概略の操業位置を示したものです。
 航行にあたっては、操業状況等を自ら確認し、
 安全通航に努めてください。
 この参考図は夜間には提供していません。

Stow-net Fishing operation figure
こませ網漁船操業状況参考図

令和05年3月27日 1335 ~ 2012

East Curr.
東流(ひき)

1335

max
-2.1 kt

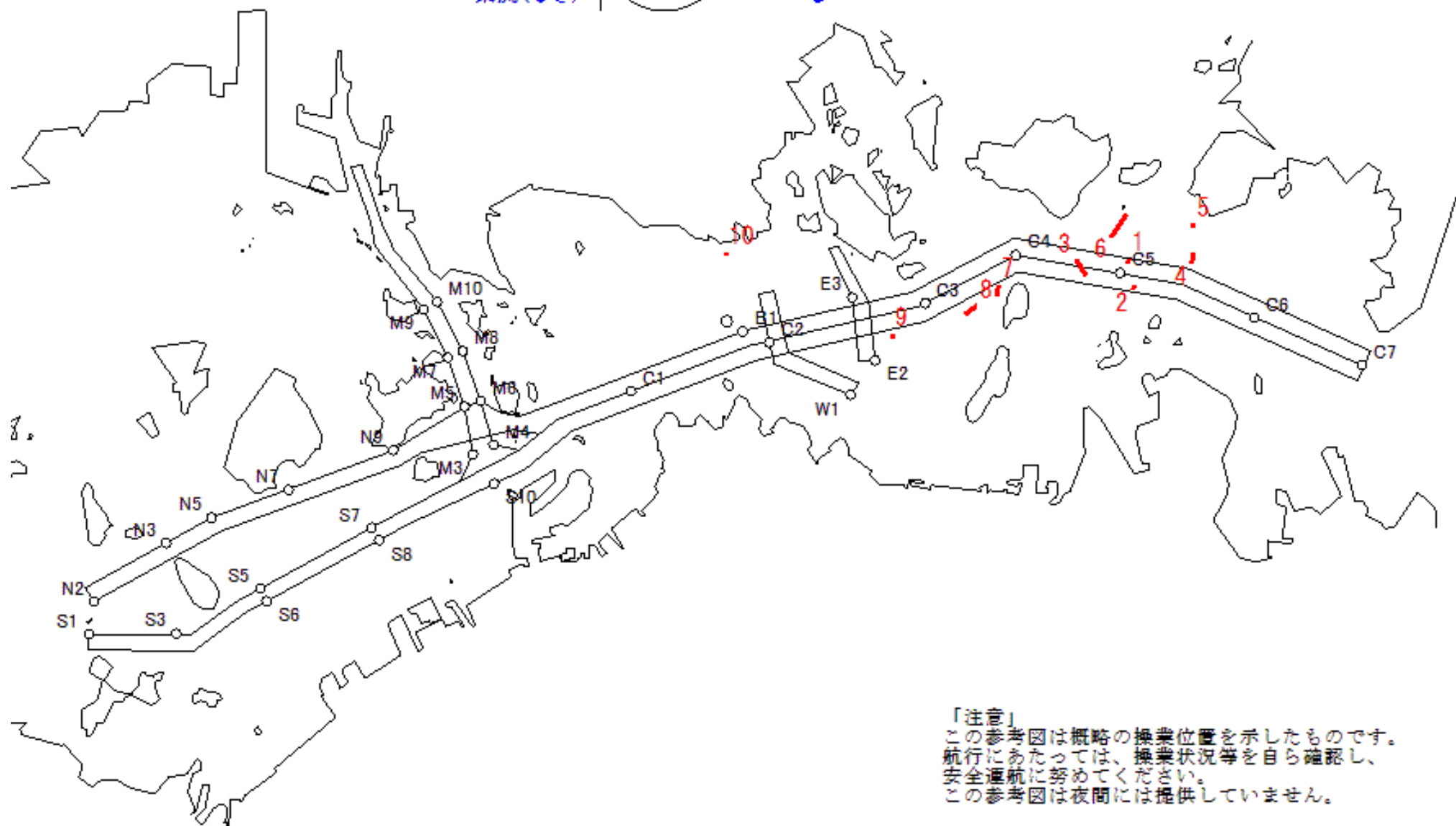
2012



MoonAge
月齢 5.4



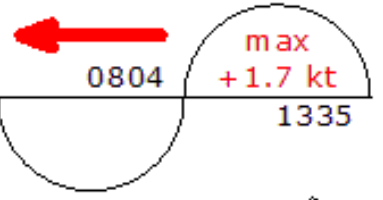
備後瀬戸海上交通センター情報課
TEL (0877) 49-2223
<https://www6.kaiho.mlit.go.jp/bisan/>



「注意」
この参考図は概略の操業位置を示したものです。
航行にあたっては、操業状況等を自ら確認し、
安全通航に努めてください。
この参考図は夜間には提供していません。

Stow-net Fishing operation figure
 こませ網漁船操業状況参考図
 令和05年3月27日 0804 ~ 1335

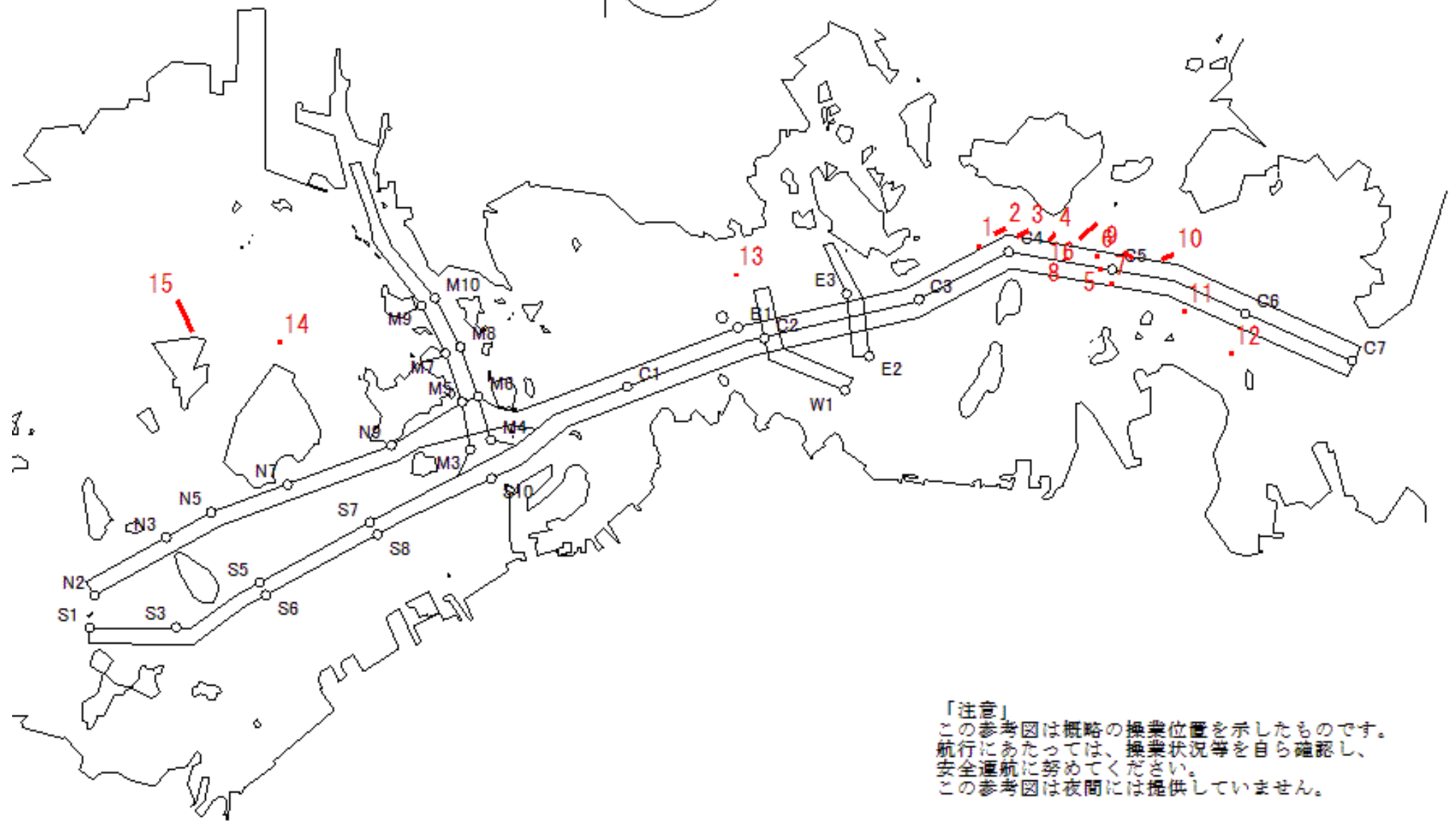
West Curr.
 西流(みち)



moonAge
 月齢 5.4



備後瀬戸海上交通センター情報課
 TEL (0877) 49-2223
<https://www6.kaiho.mlit.go.jp/bisan/>



「注意」
 この参考図は概略の操業位置を示したものです。
 航行にあたっては、操業状況等を自ら確認し、
 安全通航に努めてください。
 この参考図は夜間には提供していません。

Stow-net Fishing operation figure
こませ網漁船操業状況参考図

令和05年3月26日 1306 ~ 1937

East Curr.
東流(ひき)

1306

max
-2.3 kt

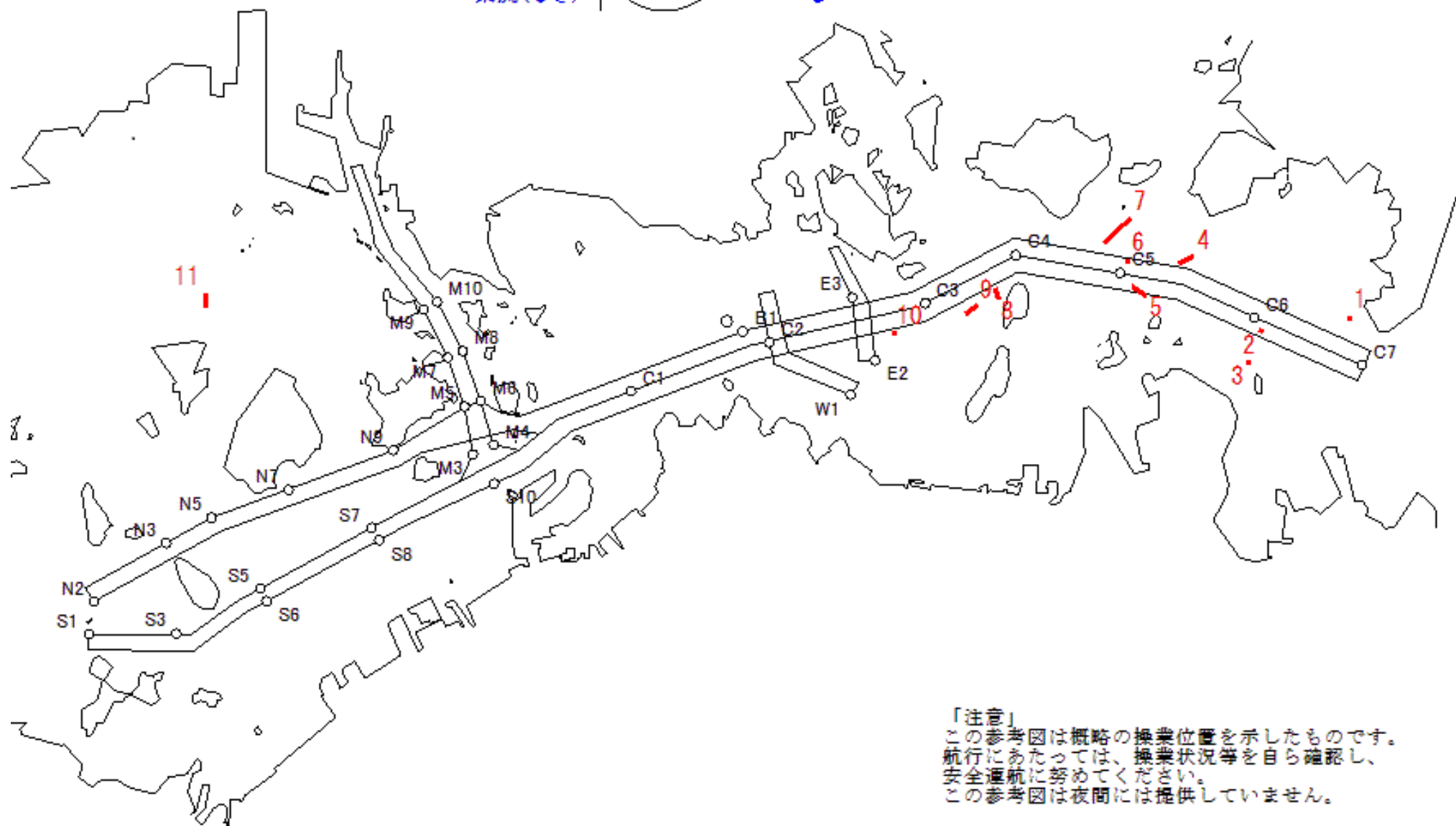
1937



MoonAge
月齢 4.4



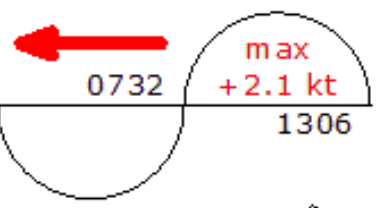
備後瀬戸海上交通センター情報課
TEL (0877) 49-2223
<https://www6.kaiho.mlit.go.jp/bisan/>



「注意」
この参考図は概略の操業位置を示したものです。
航行にあたっては、操業状況等を自ら確認し、
安全通航に努めてください。
この参考図は夜間には提供していません。

Stow-net Fishing operation figure
 こませ網漁船操業状況参考図
 令和05年3月26日 0732 ~ 1306

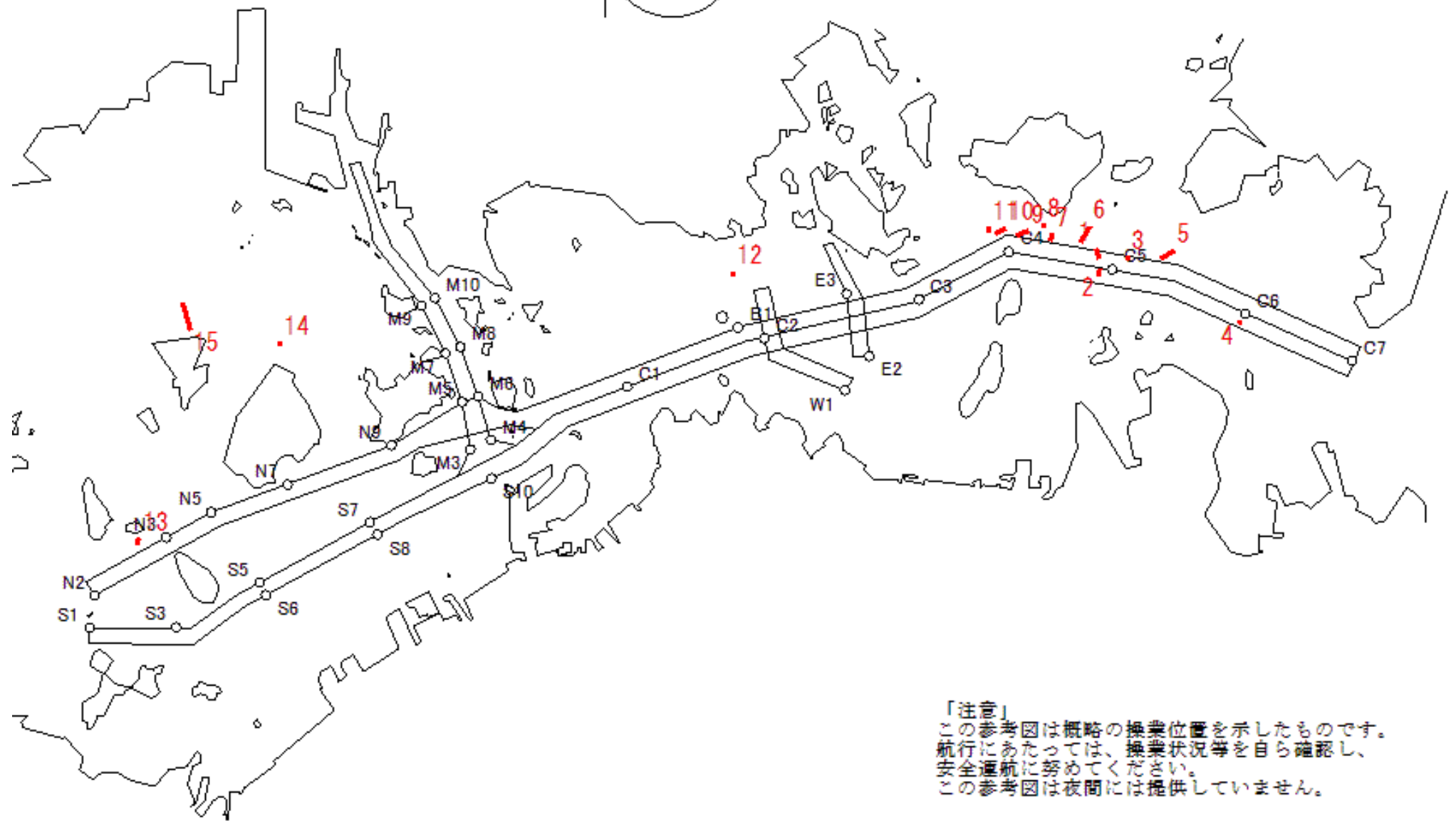
West Curr.
 西流(みち)



moonAge
 月齢 4.4



備後瀬戸海上交通センター情報課
 TEL (0877) 49-2223
<https://www6.kaiho.mlit.go.jp/bisan/>



「注意」
 この参考図は概略の操業位置を示したものです。
 航行にあたっては、操業状況等を自ら確認し、
 安全通航に努めてください。
 この参考図は夜間には提供していません。

Stow-net Fishing operation figure
こませ網漁船操業状況参考図

令和05年3月25日 1238 ~ 1904

East Curr.
東流(ひき)

1238

max
-2.5 kt

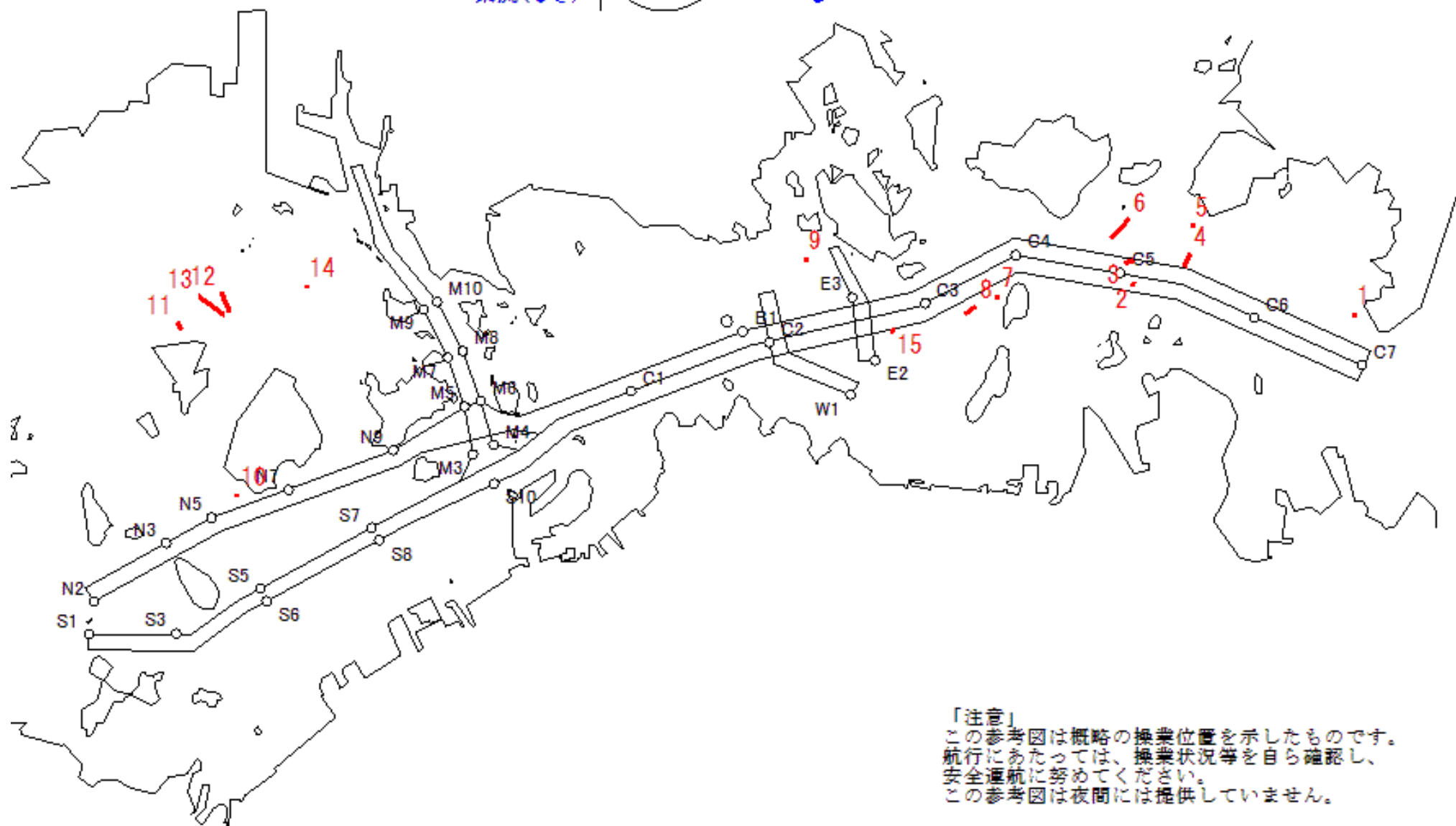
1904



MoonAge
月齢 3.4



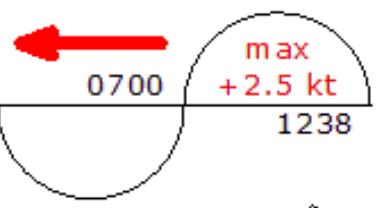
備後瀬戸海上交通センター情報課
TEL (0877) 49-2223
<https://www6.kaiho.mlit.go.jp/bisan/>



「注意」
この参考図は概略の操業位置を示したものです。
航行にあたっては、操業状況等を自ら確認し、
安全通航に努めてください。
この参考図は夜間には提供していません。

Stow-net Fishing operation figure
 こませ網漁船操業状況参考図
 令和05年3月25日 0700 ~ 1238

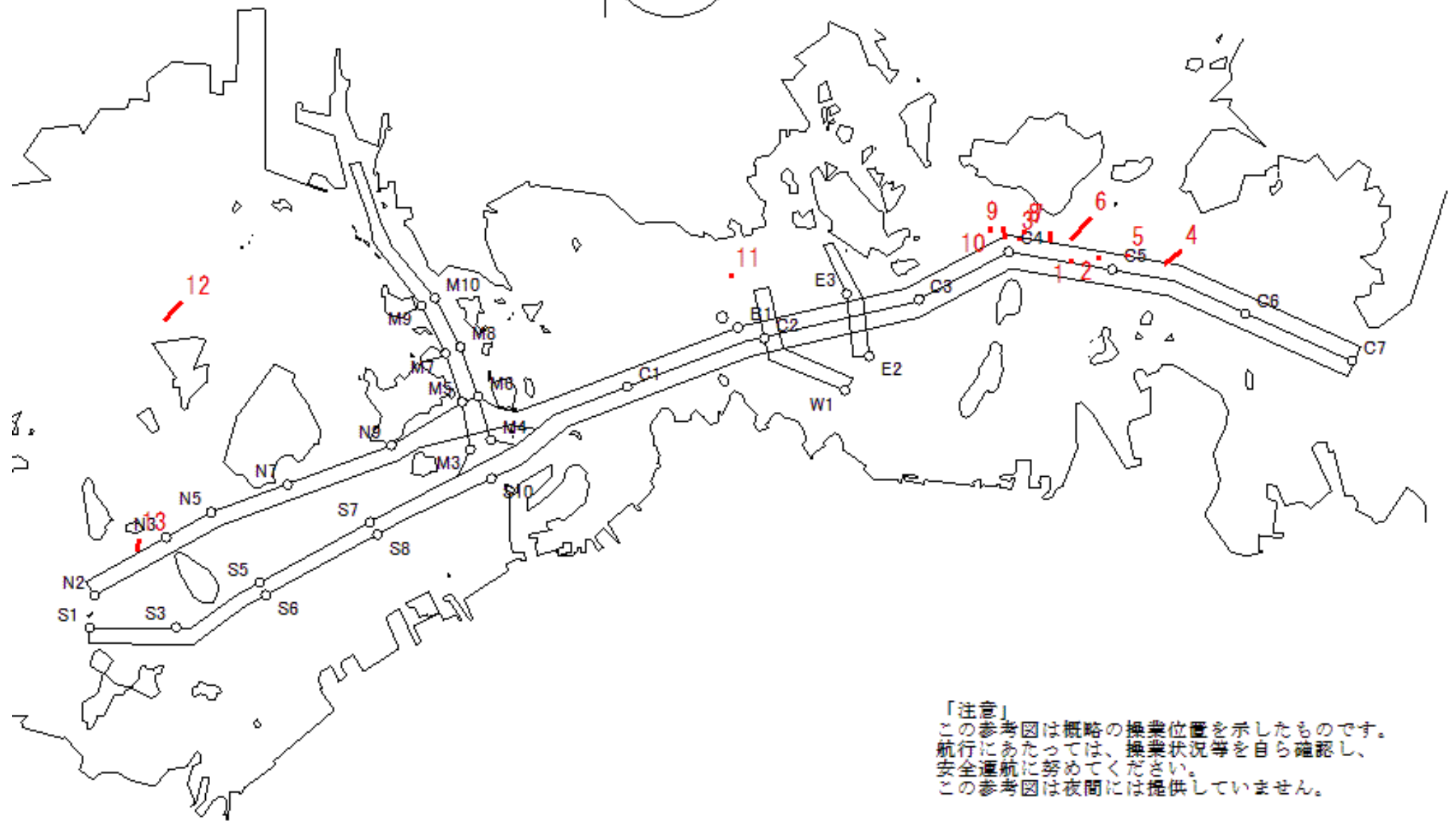
West Curr.
 西流(みち)



moonAge
 月齢 3.4



備後瀬戸海上交通センター情報課
 TEL (0877) 49-2223
<https://www6.kaiho.mlit.go.jp/bisan/>



「注意」
 この参考図は概略の操業位置を示したものです。
 航行にあたっては、操業状況等を自ら確認し、
 安全通航に努めてください。
 この参考図は夜間には提供していません。

Stow-net Fishing operation figure
こませ網漁船操業状況参考図

令和05年3月24日 1209 ~ 1831

East Curr.
東流(ひき)

1209

max
-2.7 kt

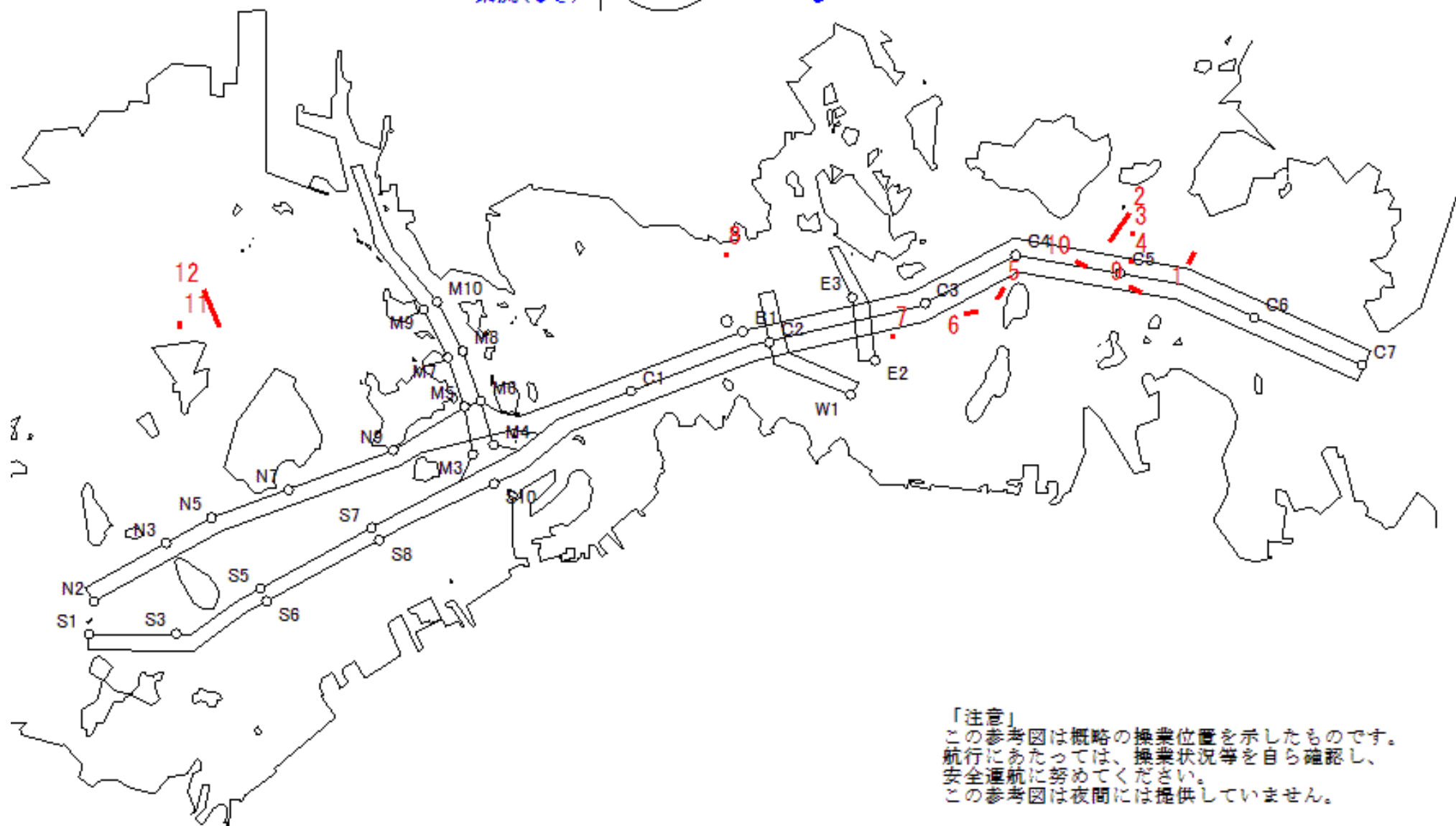
1831



MoonAge
月齢 2.4

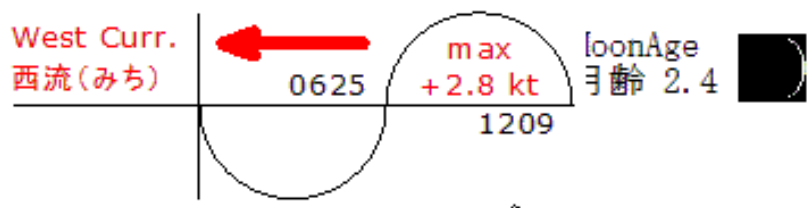


備後瀬戸海上交通センター情報課
TEL (0877) 49-2223
<https://www6.kaiho.mlit.go.jp/bisan/>

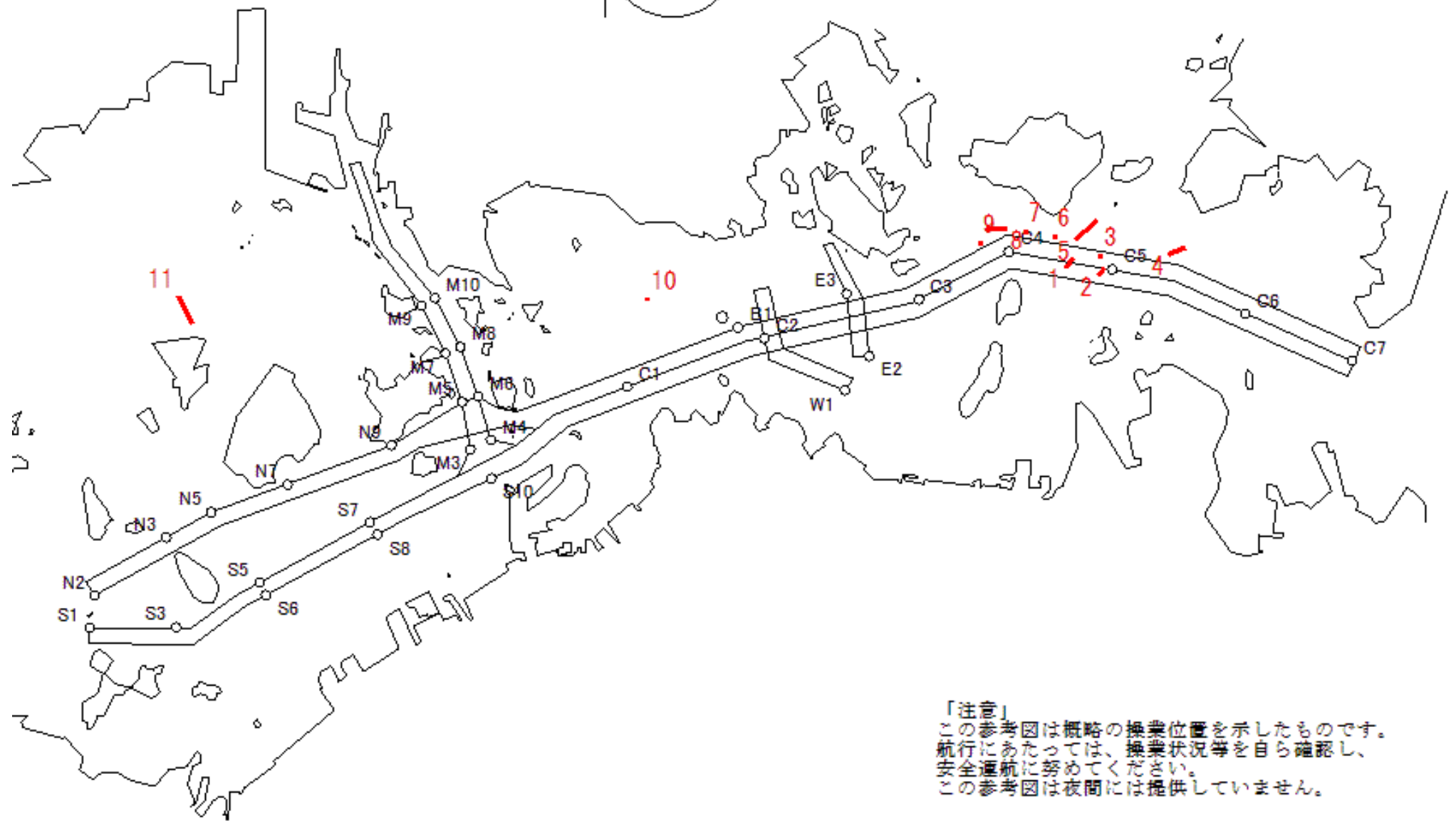


「注意」
この参考図は概略の操業位置を示したものです。
航行にあたっては、操業状況等を自ら確認し、
安全通航に努めてください。
この参考図は夜間には提供していません。

Stow-net Fishing operation figure
 こませ網漁船操業状況参考図
 令和05年3月24日 0625 ~ 1209



備後瀬戸海上交通センター情報課
 TEL(0877)49-2223
<https://www6.kaiho.mlit.go.jp/bisan/>



「注意」
 この参考図は概略の操業位置を示したものです。
 航行にあたっては、操業状況等を自ら確認し、
 安全通航に努めてください。
 この参考図は夜間には提供していません。

Stow-net Fishing operation figure
こませ網漁船操業状況参考図

令和05年3月23日 1138 ~ 1757

East Curr.
東流(ひき)

1138

max
-2.7 kt

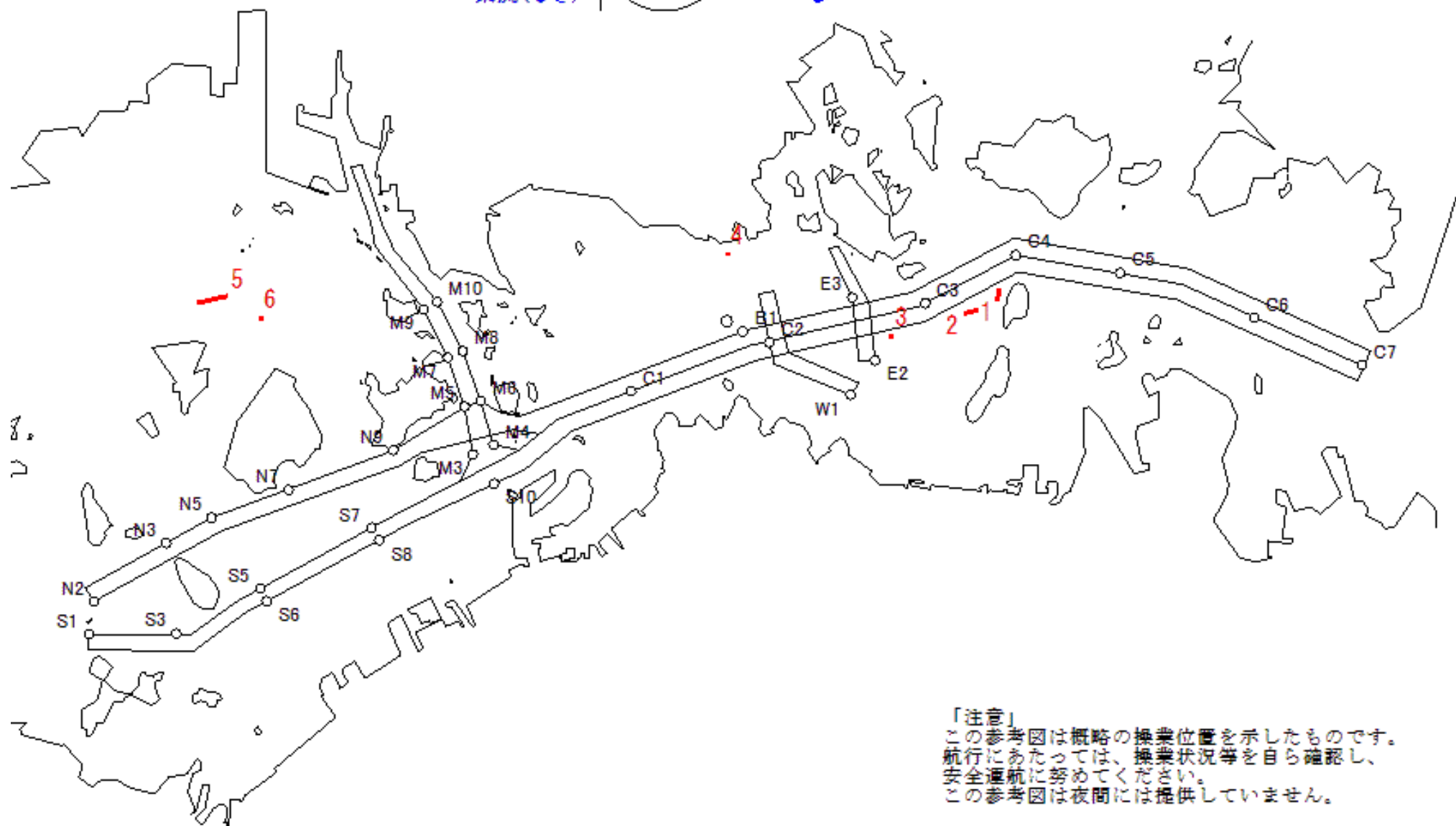
1757



MoonAge
月齢 1.4



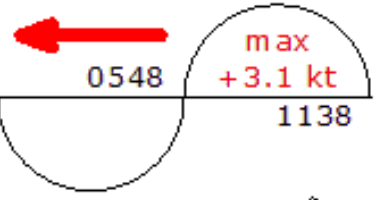
備後瀬戸海上交通センター情報課
TEL (0877) 49-2223
<https://www6.kaiho.mlit.go.jp/bisan/>



「注意」
この参考図は概略の操業位置を示したものです。
航行にあたっては、操業状況等を自ら確認し、
安全通航に努めてください。
この参考図は夜間には提供していません。

Stow-net Fishing operation figure
 こませ網漁船操業状況参考図
 令和05年3月23日 0548 ~ 1138

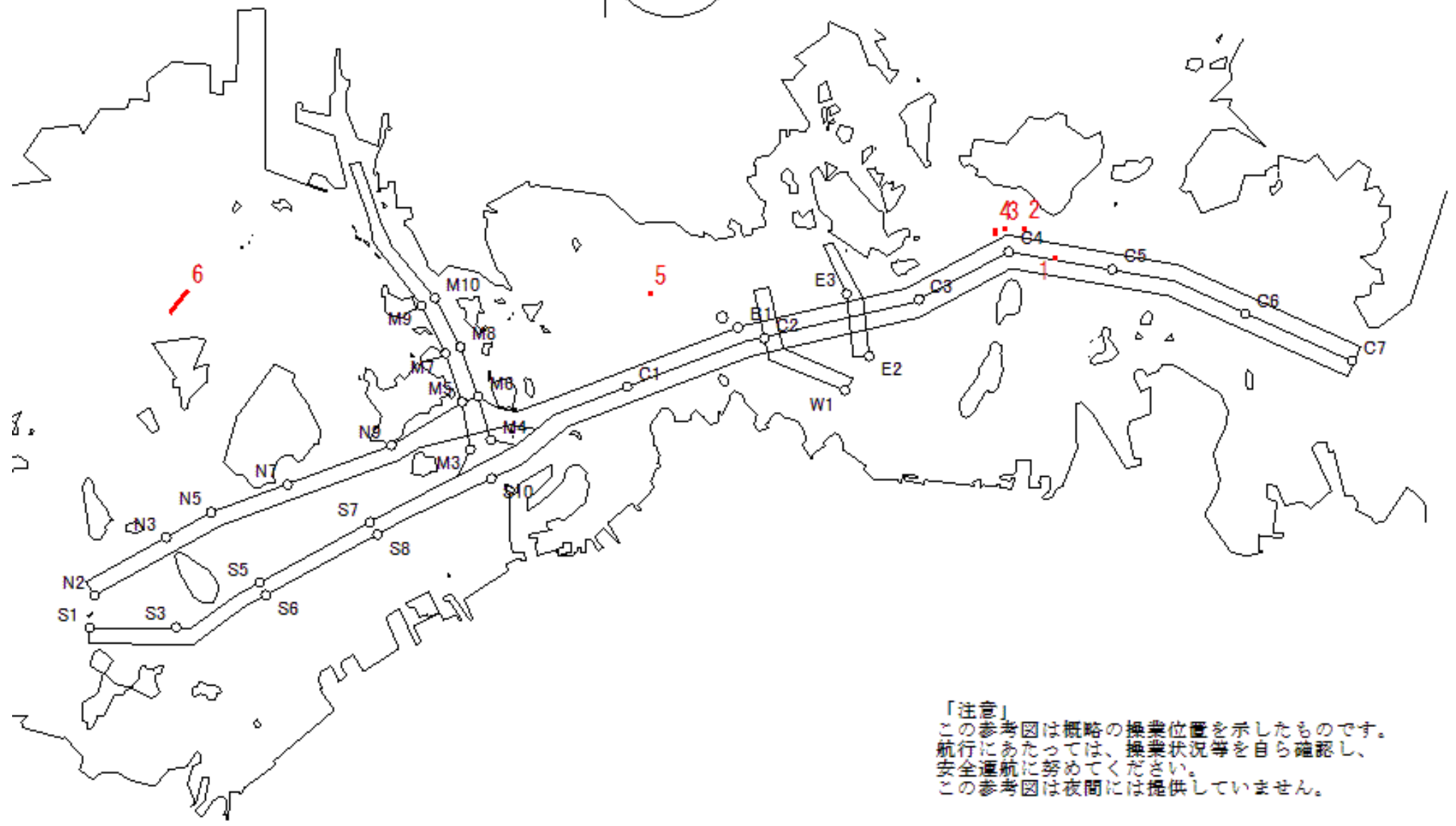
West Curr.
 西流(みち)



moonAge
 月齢 1.4



備後瀬戸海上交通センター情報課
 TEL (0877) 49-2223
<https://www6.kaiho.mlit.go.jp/bisan/>



「注意」
 この参考図は概略の操業位置を示したものです。
 航行にあたっては、操業状況等を自ら確認し、
 安全通航に努めてください。
 この参考図は夜間には提供していません。

Stow-net Fishing operation figure
こませ網漁船操業状況参考図

令和05年3月22日 1106 ~ 1723

East Curr.
東流(ひき)

1106

max
-2.6 kt

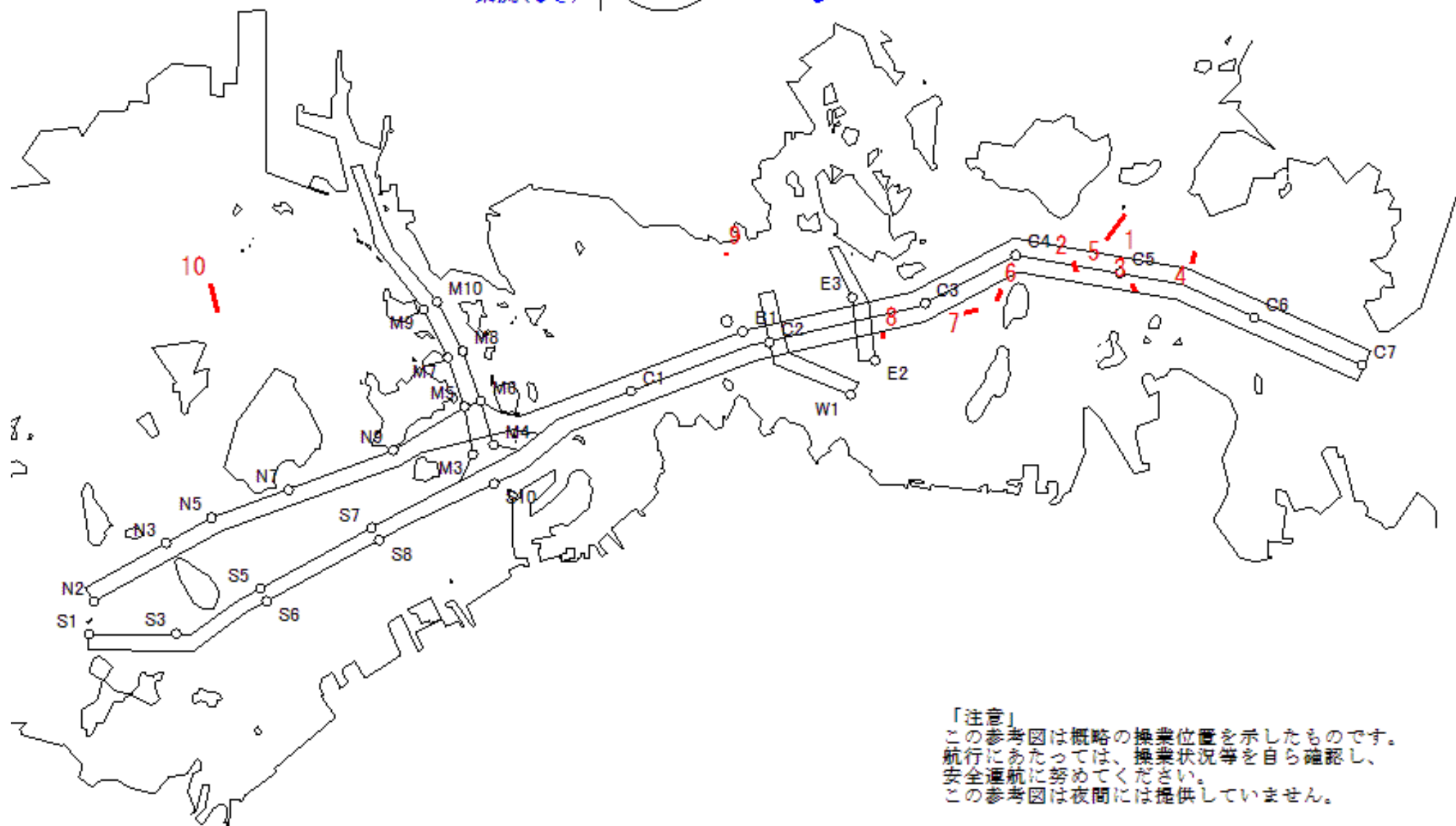
1723



MoonAge
月齢 0.4



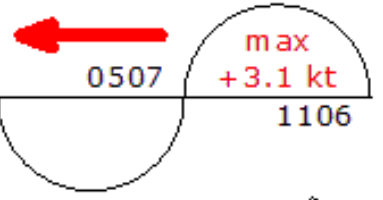
備後瀬戸海上交通センター情報課
TEL (0877) 49-2223
<https://www6.kaiho.mlit.go.jp/bisan/>



「注意」
この参考図は概略の操業位置を示したものです。
航行にあたっては、操業状況等を自ら確認し、
安全通航に努めてください。
この参考図は夜間には提供していません。

Stow-net Fishing operation figure
 こませ網漁船操業状況参考図
 令和05年3月22日 0507 ~ 1106

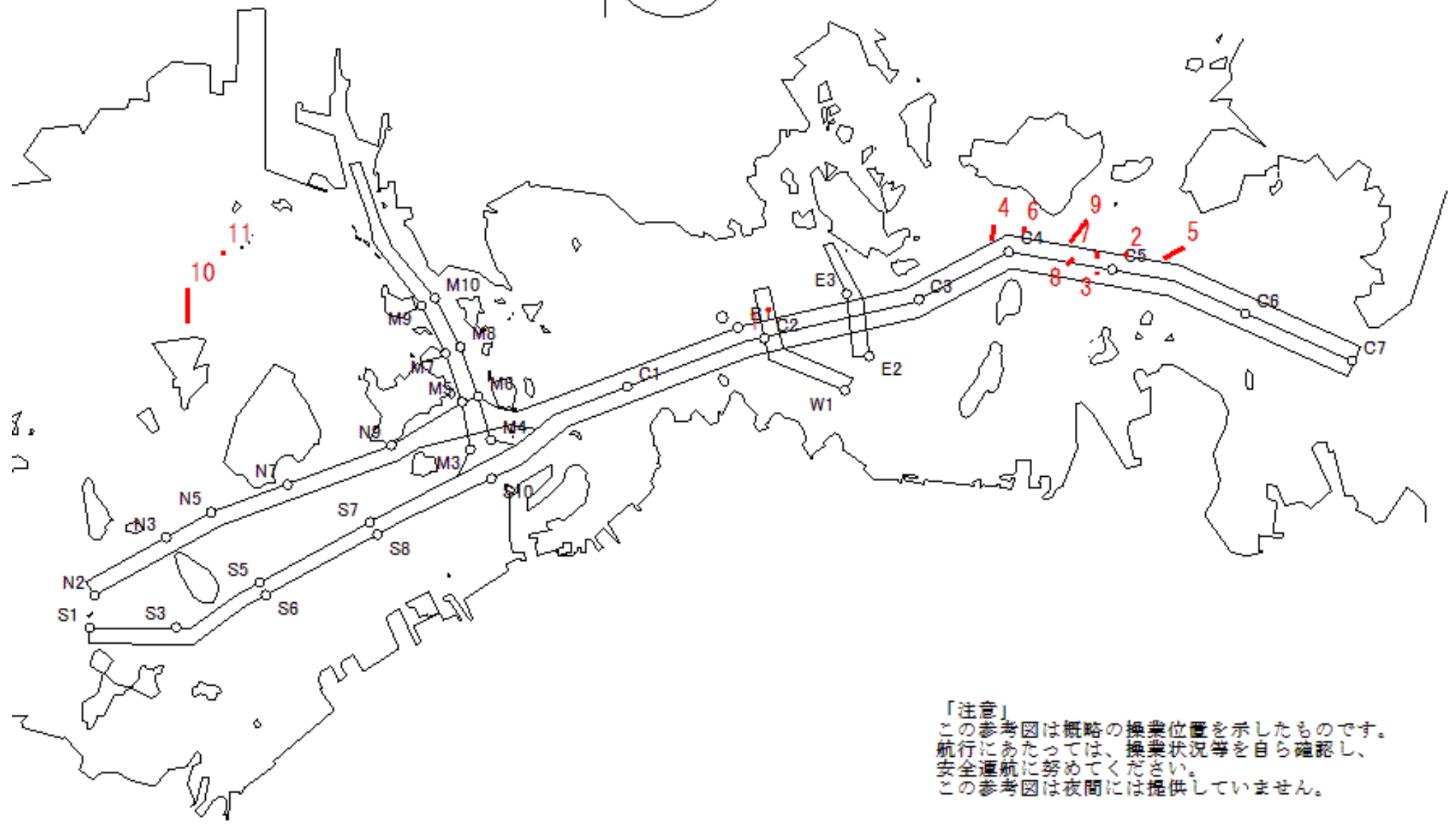
West Curr.
 西流(みち)



moonAge
 月齢 0.4



備後瀬戸海上交通センター情報課
 TEL(0877)49-2223
<https://www6.kaiho.mlit.go.jp/bisan/>



「注意」
 この参考図は概略の操業位置を示したものです。
 航行にあたっては、操業状況等を自ら確認し、
 安全通航に努めてください。
 この参考図は夜間には提供していません。

Stow-net Fishing operation figure
こませ網漁船操業状況参考図

令和05年3月21日 1031 ~ 1646

East Curr.
東流(ひき)

1031

max
-2.4 kt

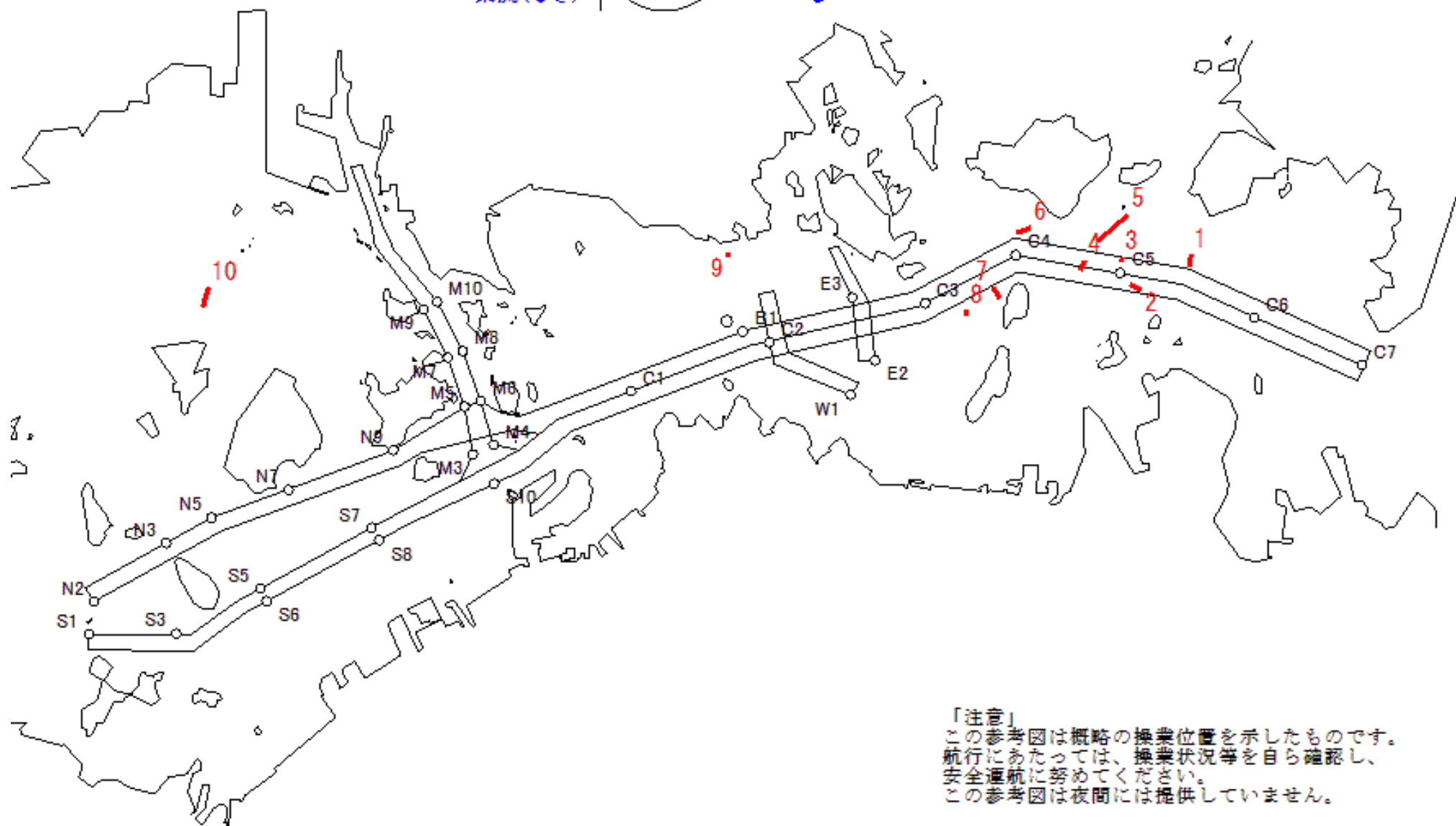
1646



MoonAge
月齢 28.8



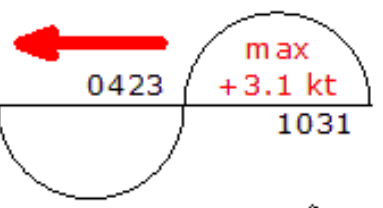
備後瀬戸海上交通センター情報課
TEL (0877) 49-2223
<https://www6.kaiho.mlit.go.jp/bisan/>



「注意」
この参考図は概略の操業位置を示したものです。
航行にあたっては、操業状況等を自ら確認し、
安全通航に努めてください。
この参考図は夜間には提供していません。

Stow-net Fishing operation figure
 こませ網漁船操業状況参考図
 令和05年3月21日 0423 ~ 1031

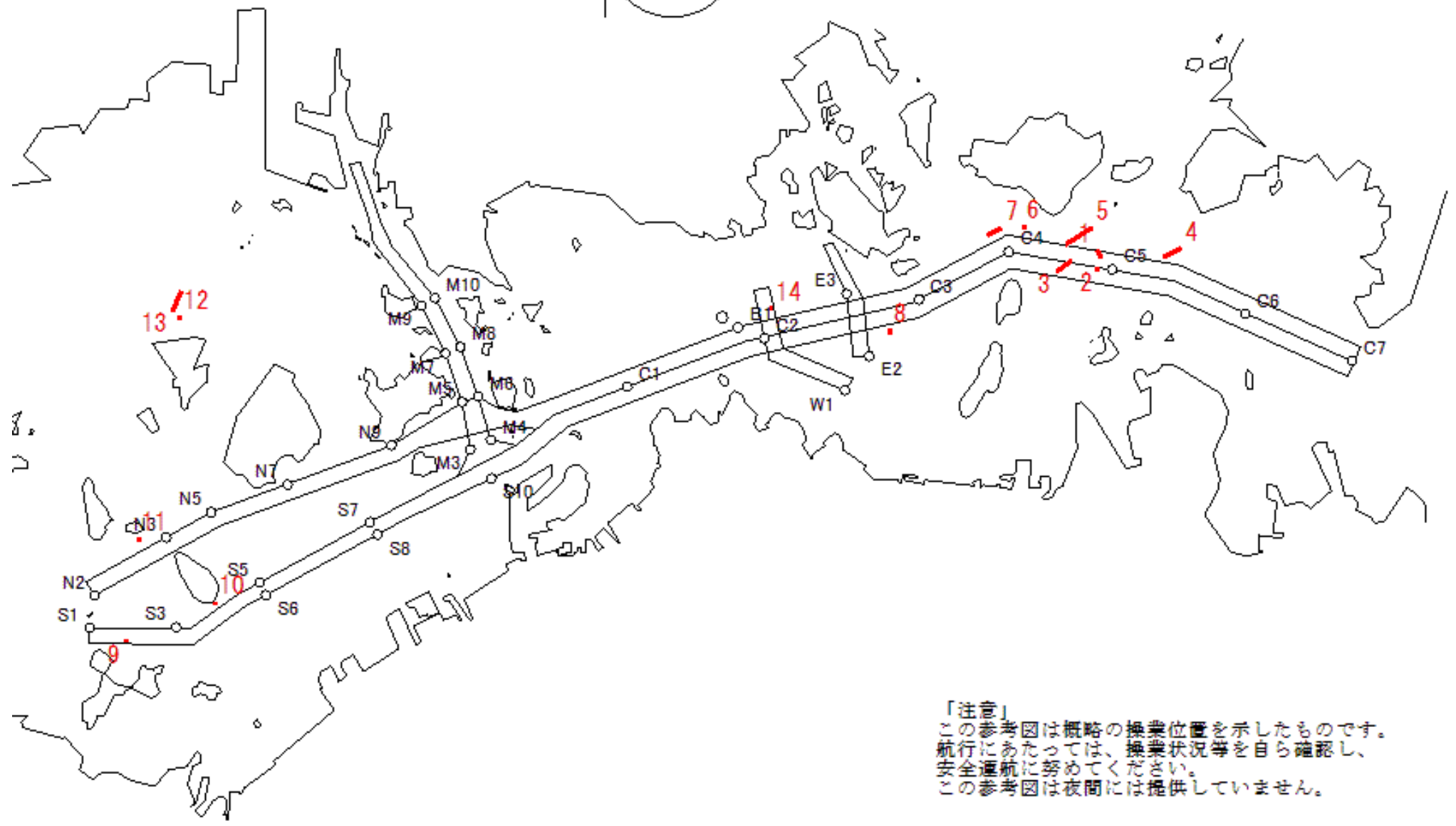
West Curr.
 西流(みち)



moonAge
 月齢 28.8



備後瀬戸海上交通センター情報課
 TEL (0877) 49-2223
<https://www6.kaiho.mlit.go.jp/bisan/>



「注意」
 この参考図は概略の操業位置を示したものです。
 航行にあたっては、操業状況等を自ら確認し、
 安全通航に努めてください。
 この参考図は夜間には提供していません。

Stow-net Fishing operation figure
こませ網漁船操業状況参考図

令和05年3月20日 0953 ~ 1608

East Curr.
東流(ひき)

0953

max
-2.1 kt

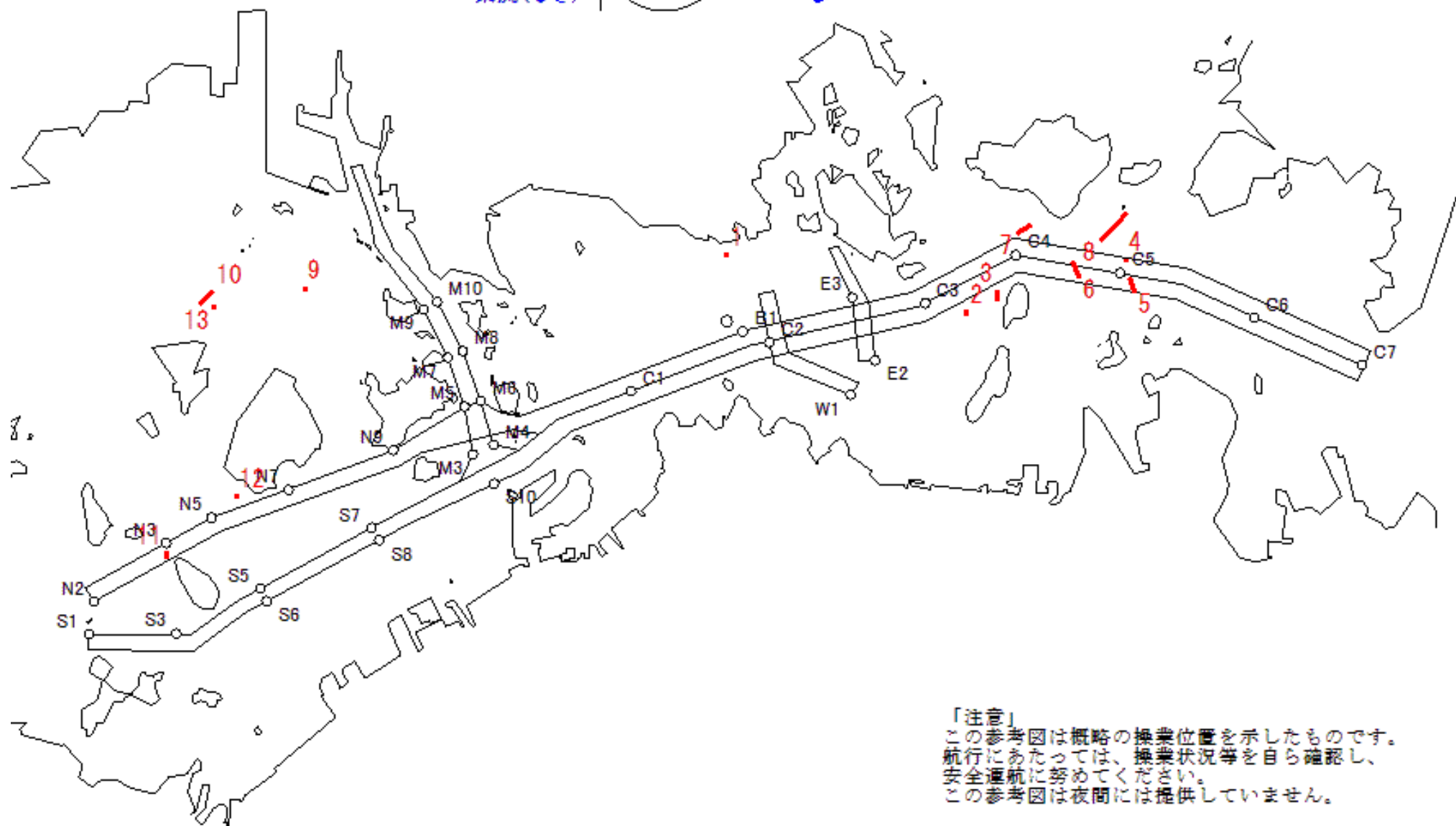
1608



MoonAge
月齢 27.8



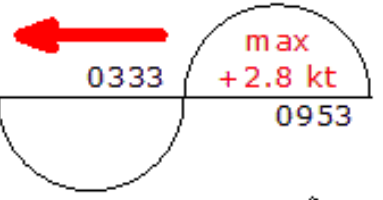
備後瀬戸海上交通センター情報課
TEL (0877) 49-2223
<https://www6.kaiho.mlit.go.jp/bisan/>



「注意」
この参考図は概略の操業位置を示したものです。
航行にあたっては、操業状況等を自ら確認し、
安全通航に努めてください。
この参考図は夜間には提供していません。

Stow-net Fishing operation figure
 こませ網漁船操業状況参考図
 令和05年3月20日 0333 ~ 0953

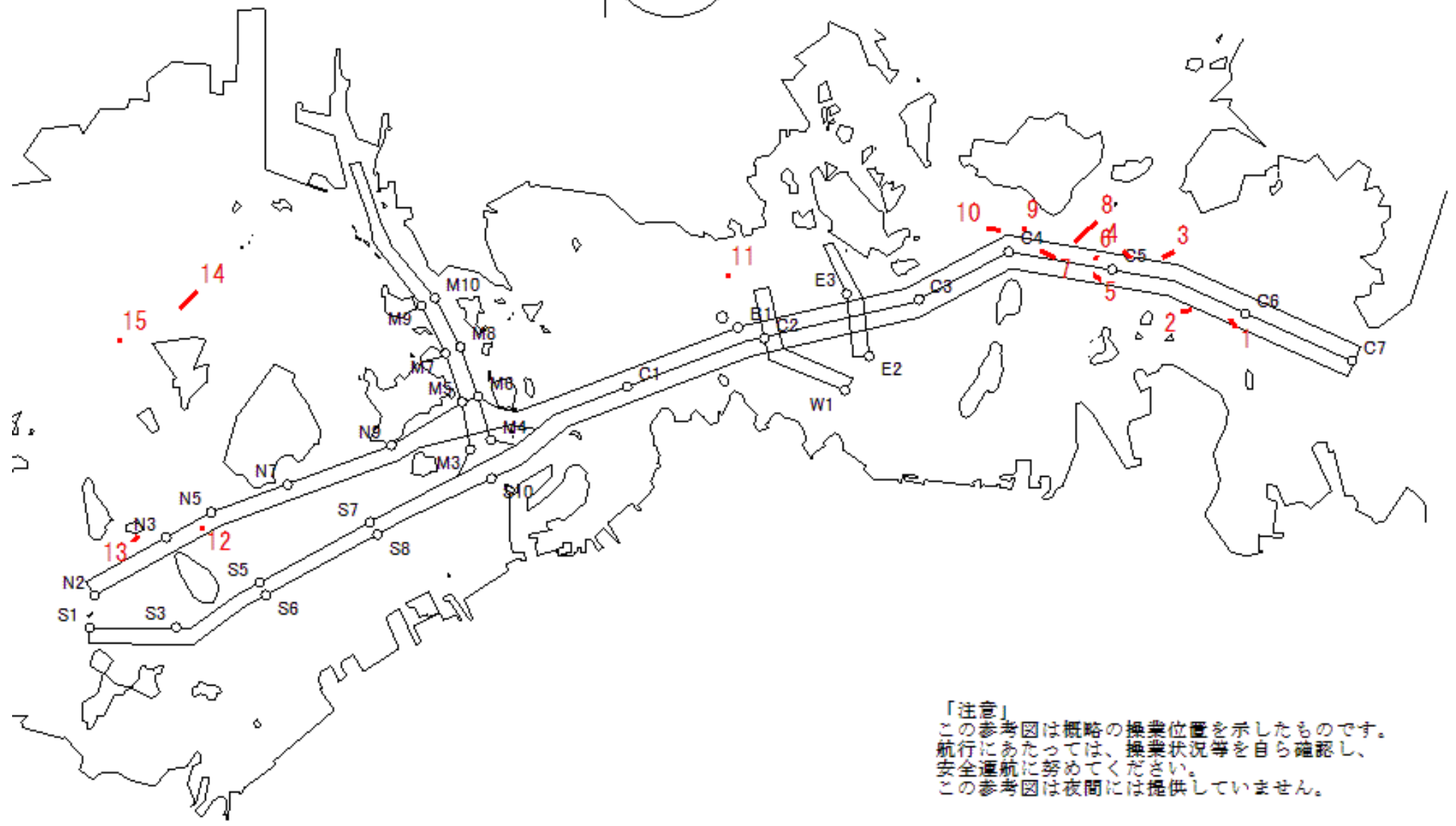
West Curr.
 西流(みち)



moonAge
 月齢 27.8



備後瀬戸海上交通センター情報課
 TEL (0877) 49-2223
<https://www6.kaiho.mlit.go.jp/bisan/>



「注意」
 この参考図は概略の操業位置を示したものです。
 航行にあたっては、操業状況等を自ら確認し、
 安全通航に努めてください。
 この参考図は夜間には提供していません。

Stow-net Fishing operation figure
こませ網漁船操業状況参考図


令和05年3月19日 0909 ~ 1525

East Curr.
東流(ひき)

0909

max
-1.7 kt

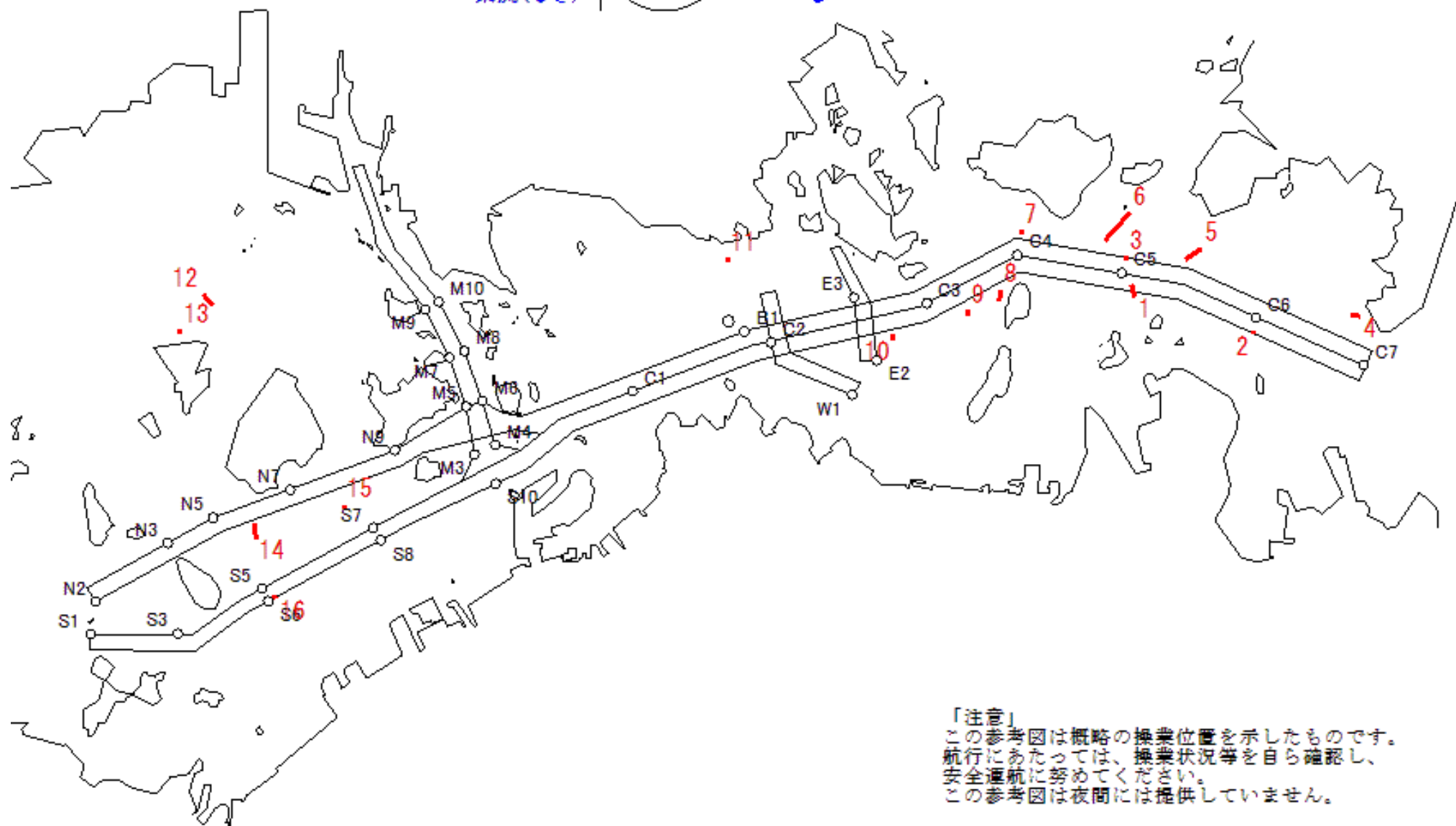
1525



MoonAge
月齢 26.8



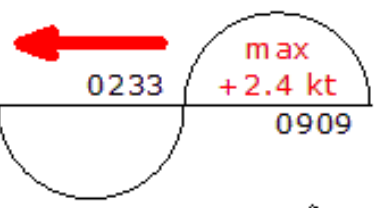
備後瀬戸海上交通センター情報課
TEL (0877) 49-2223
<https://www6.kaiho.mlit.go.jp/bisan/>



「注意」
この参考図は概略の操業位置を示したものです。
航行にあたっては、操業状況等を自ら確認し、
安全通航に努めてください。
この参考図は夜間には提供していません。

Stow-net Fishing operation figure
 こませ網漁船操業状況参考図
 令和05年3月19日 0233 ~ 0909

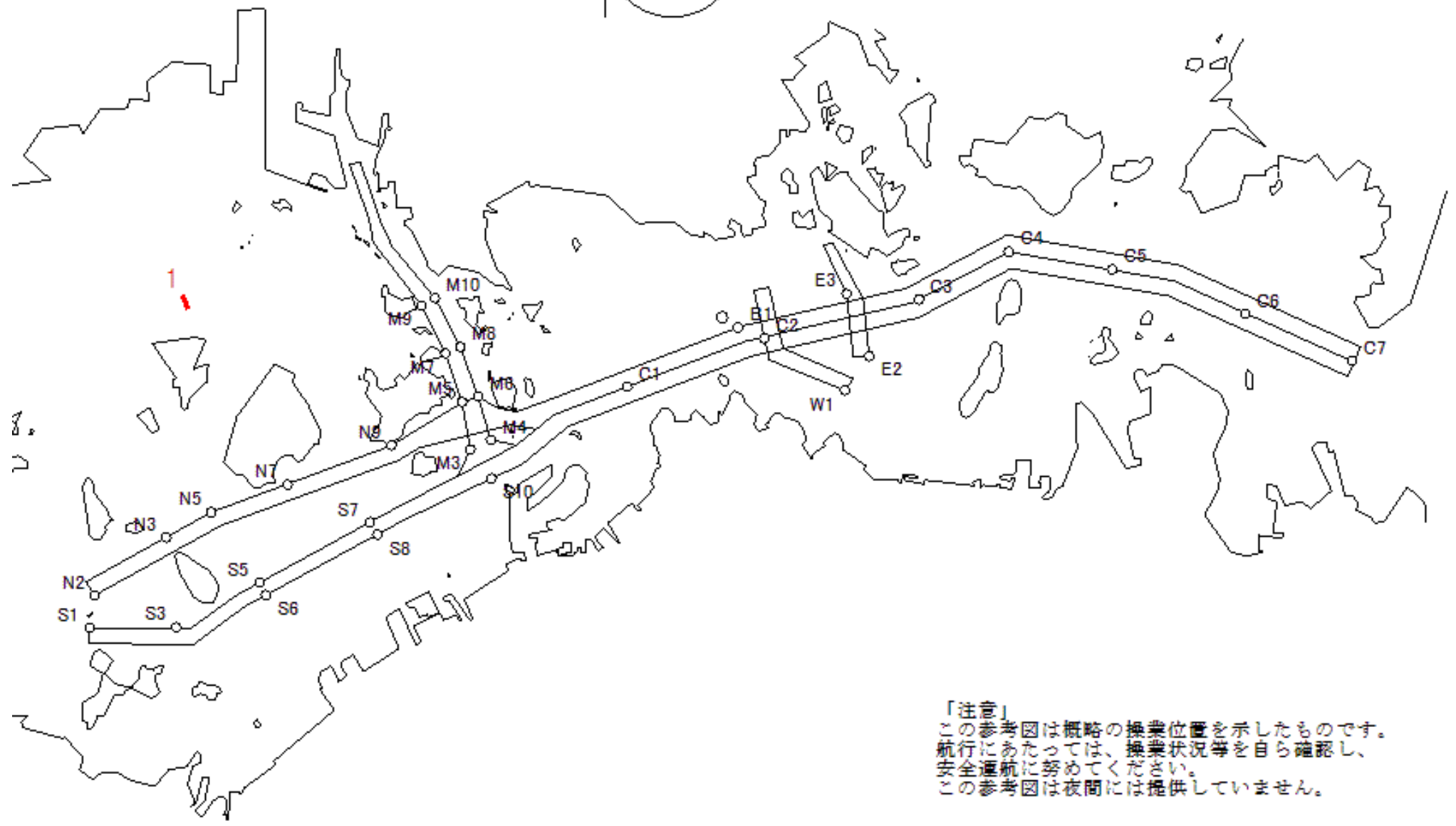
West Curr.
 西流(みち)



moonAge
 月齢 26.8



備後瀬戸海上交通センター情報課
 TEL (0877) 49-2223
<https://www6.kaiho.mlit.go.jp/bisan/>



「注意」
 この参考図は概略の操業位置を示したものです。
 航行にあたっては、操業状況等を自ら確認し、
 安全通航に努めてください。
 この参考図は夜間には提供していません。

Stow-net Fishing operation figure
こませ網漁船操業状況参考図

令和05年3月18日 0816 ~ 1434

East Curr.
東流(ひき)

0816

max
-1.3 kt

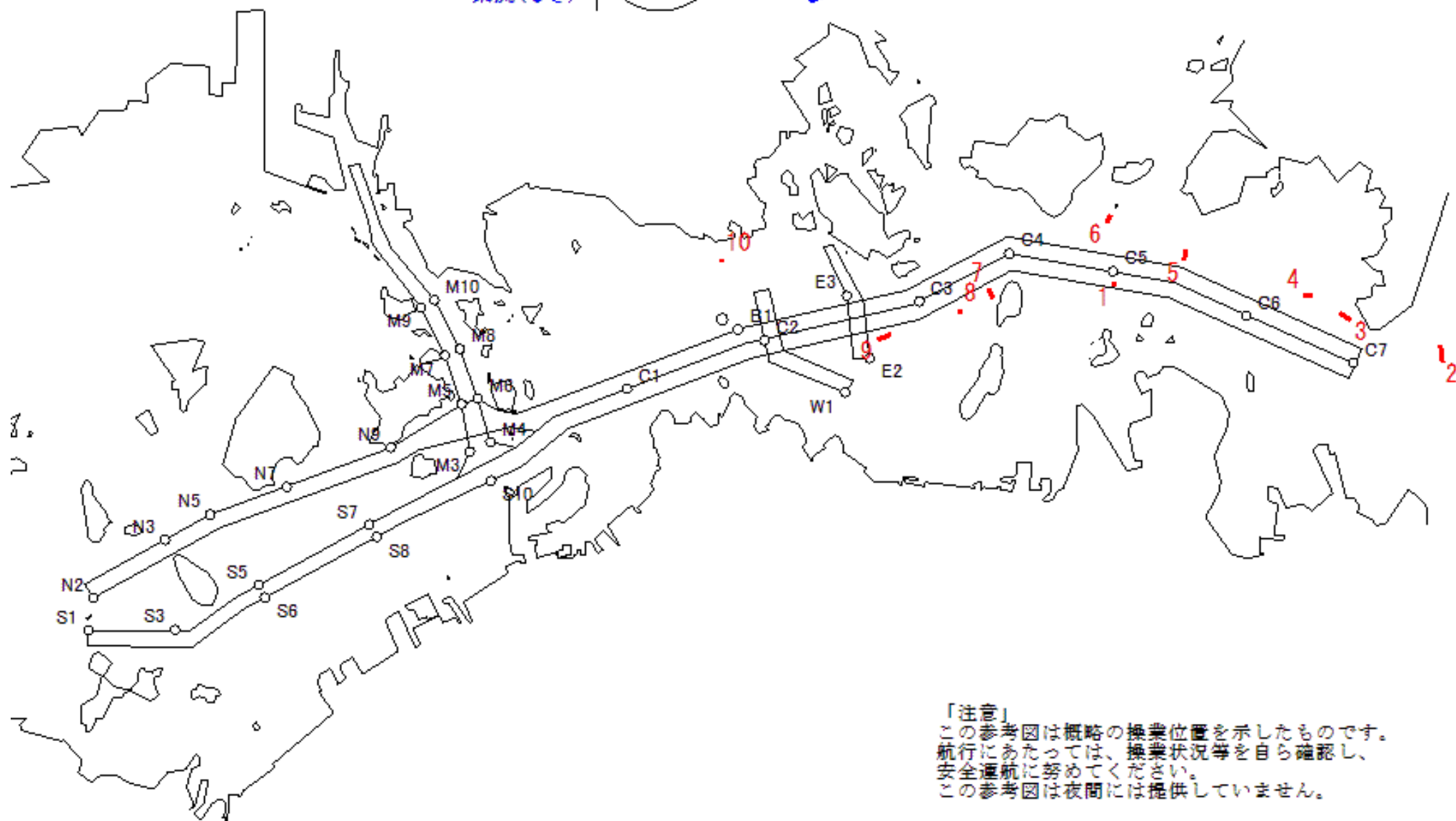
1434



MoonAge
月齢 25.8



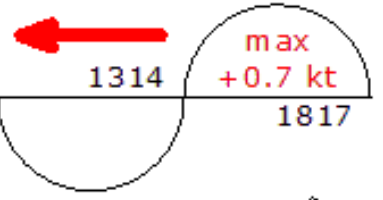
備後瀬戸海上交通センター情報課
TEL (0877) 49-2223
<https://www6.kaiho.mlit.go.jp/bisan/>



「注意」
この参考図は概略の操業位置を示したものです。
航行にあたっては、操業状況等を自ら確認し、
安全通航に努めてください。
この参考図は夜間には提供していません。

Stow-net Fishing operation figure
 こませ網漁船操業状況参考図
 令和05年3月17日 1314 ~ 1817

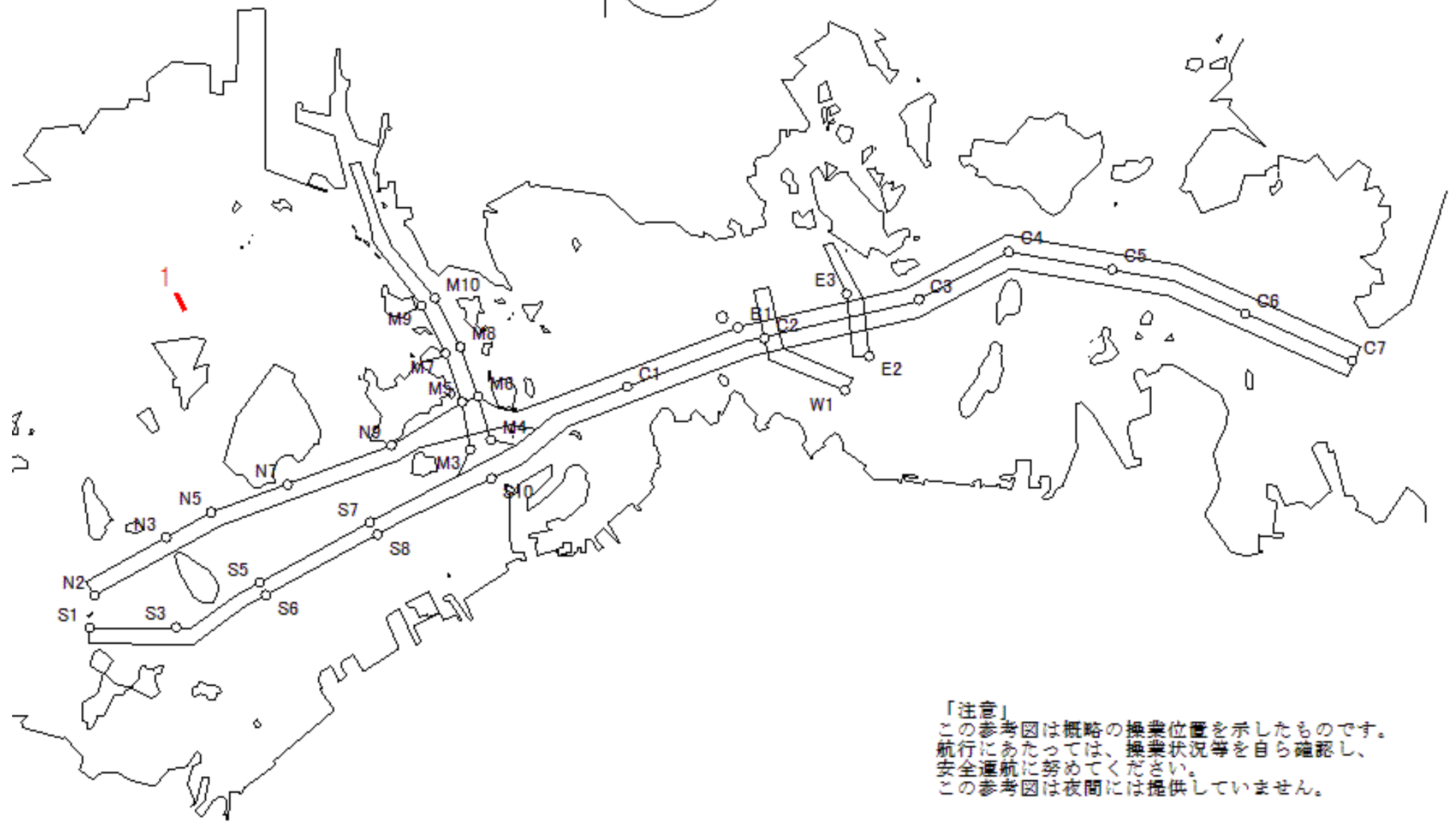
West Curr.
 西流(みち)



moonAge
 月齢 24.8



備後瀬戸海上交通センター情報課
 TEL (0877) 49-2223
<https://www6.kaiho.mlit.go.jp/bisan/>



「注意」
 この参考図は概略の操業位置を示したものです。
 航行にあたっては、操業状況等を自ら確認し、
 安全通航に努めてください。
 この参考図は夜間には提供していません。

Stow-net Fishing operation figure
こませ網漁船操業状況参考図

令和05年3月17日 0701 ~ 1314

East Curr.
東流(ひき)

0701

max
-0.9 kt

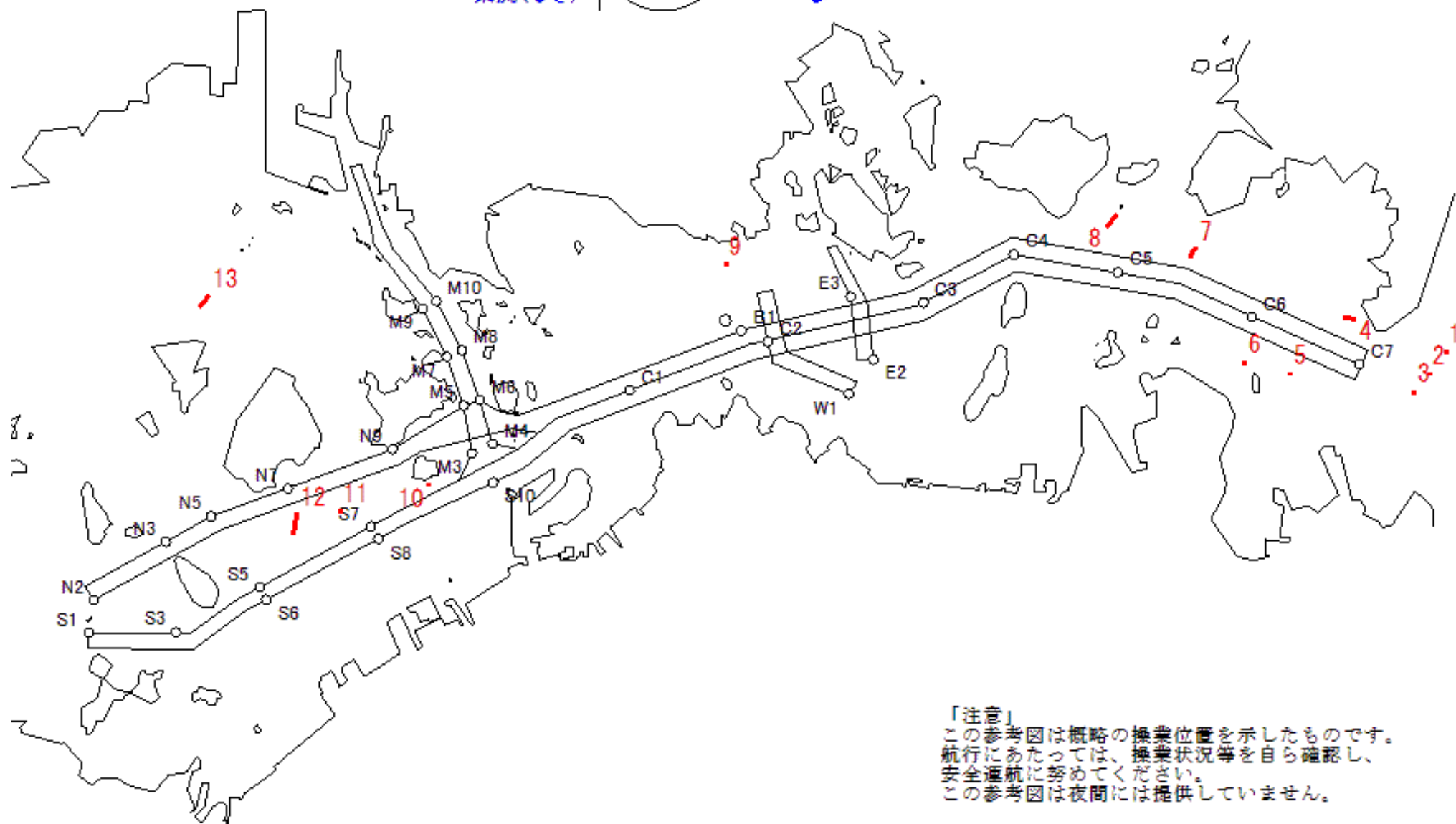
1314



MoonAge
月齢 24.8



備後瀬戸海上交通センター情報課
TEL (0877) 49-2223
<https://www6.kaiho.mlit.go.jp/bisan/>



「注意」
この参考図は概略の操業位置を示したものです。
航行にあたっては、操業状況等を自ら確認し、
安全通航に努めてください。
この参考図は夜間には提供していません。

Stow-net Fishing operation figure
こませ網漁船操業状況参考図

令和05年3月16日 0519 ~ 1108

East Curr.
東流(ひき)

0519

max
-0.8 kt

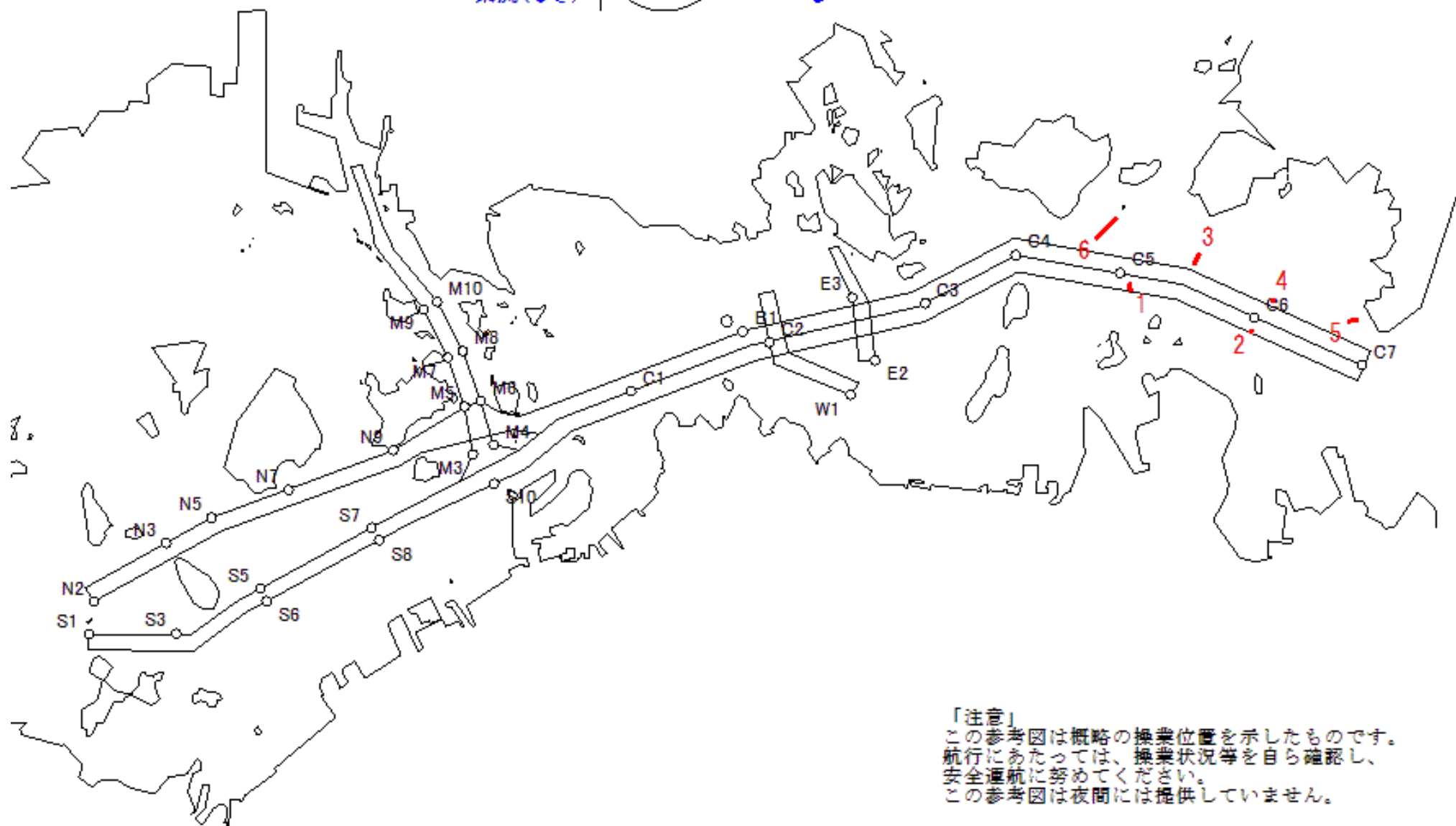
1108



MoonAge
月齢 23.8



備後瀬戸海上交通センター情報課
TEL (0877) 49-2223
<https://www6.kaiho.mlit.go.jp/bisan/>



「注意」
この参考図は概略の操業位置を示したものです。
航行にあたっては、操業状況等を自ら確認し、
安全通航に努めてください。
この参考図は夜間には提供していません。

Stow-net Fishing operation figure
こませ網漁船操業状況参考図

令和05年3月13日 1336 ~ 1959

East Curr.
東流(ひき)

1336

max
-2.1 kt

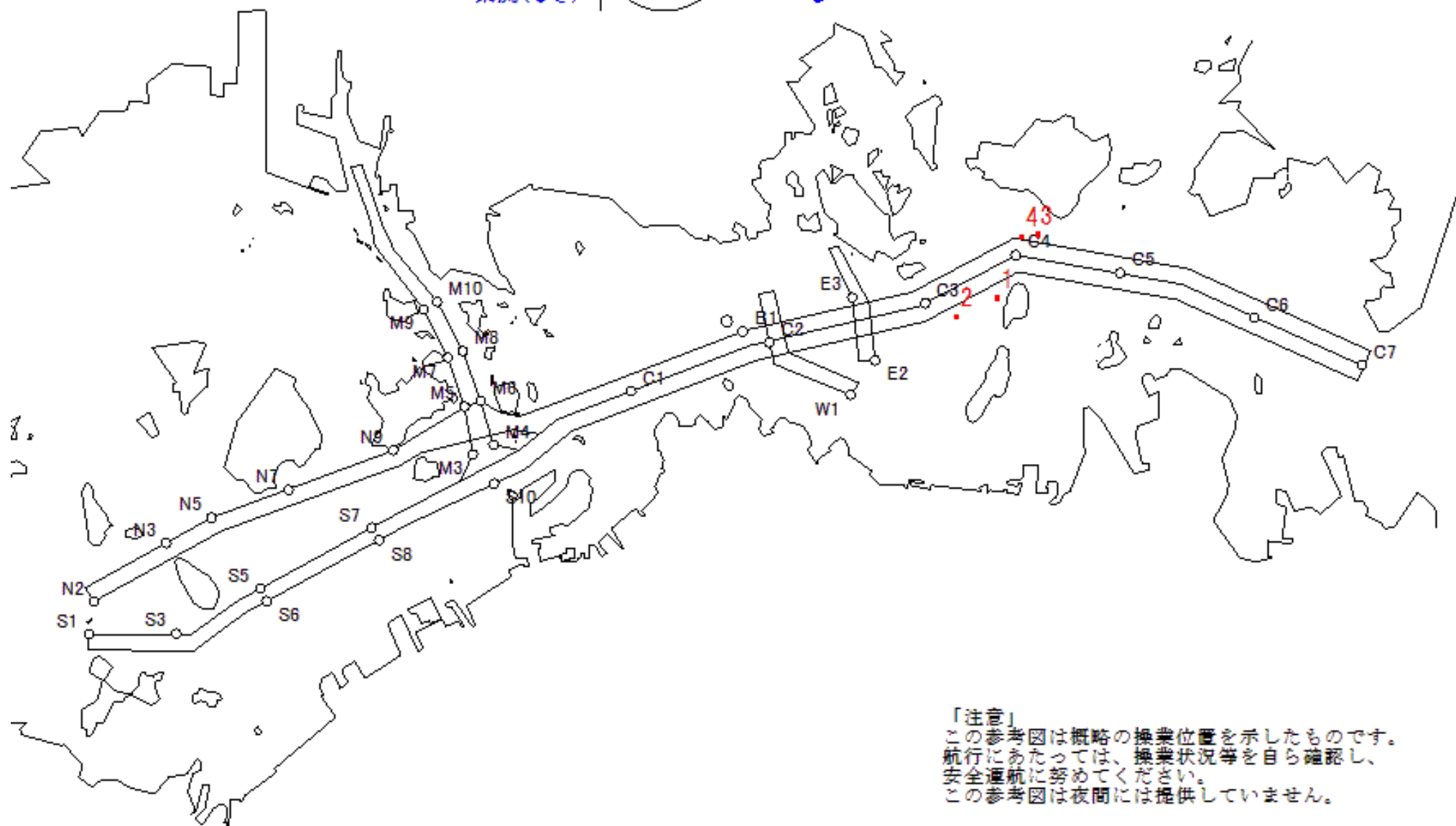
1959



MoonAge
月齢 20.8



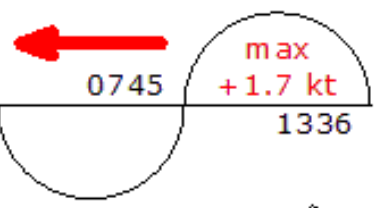
備後瀬戸海上交通センター情報課
TEL (0877) 49-2223
<https://www6.kaiho.mlit.go.jp/bisan/>



「注意」
この参考図は概略の操業位置を示したものです。
航行にあたっては、操業状況等を自ら確認し、
安全通航に努めてください。
この参考図は夜間には提供していません。

Stow-net Fishing operation figure
 こませ網漁船操業状況参考図
 令和05年3月13日 0745 ~ 1336

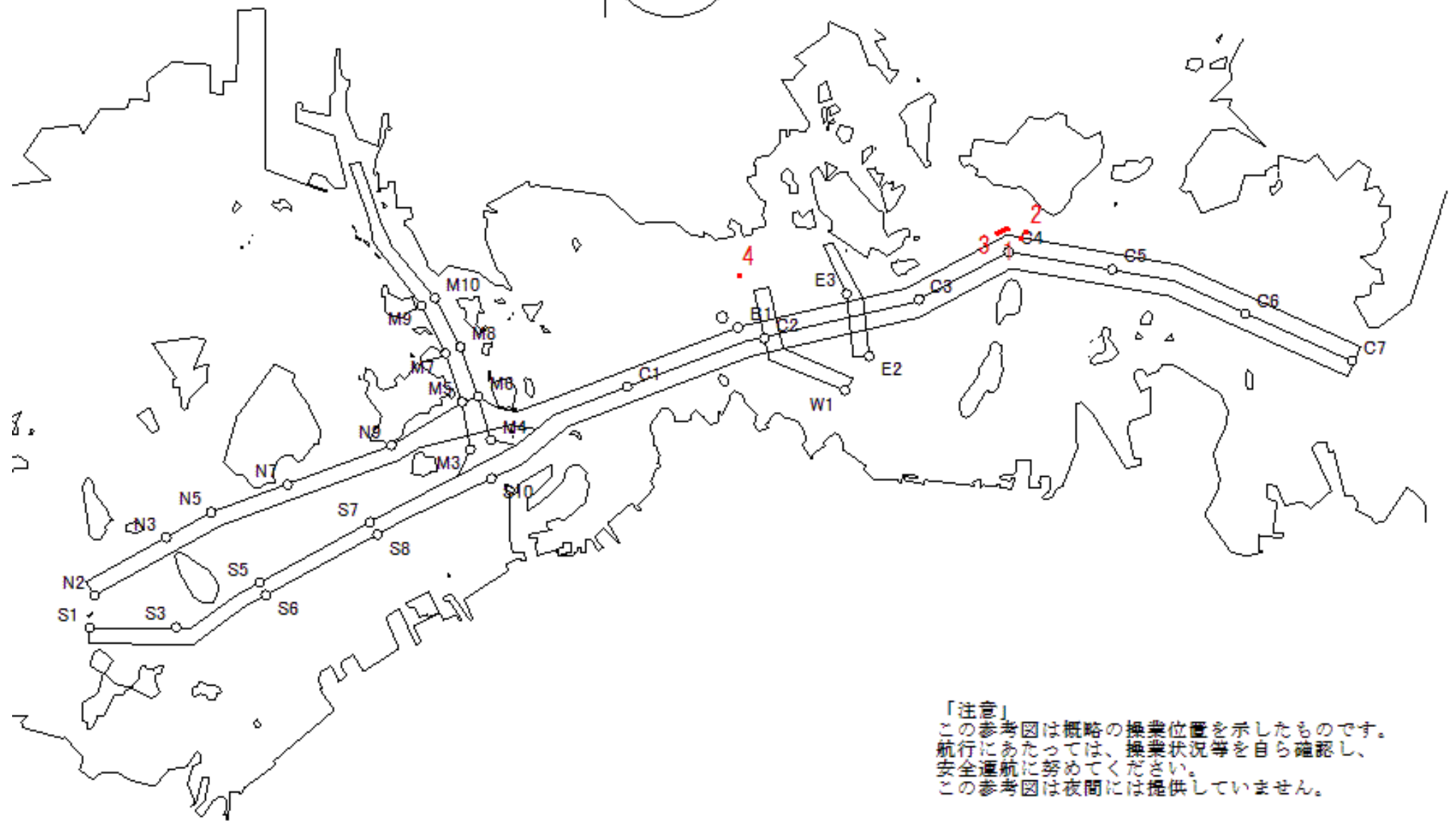
West Curr.
 西流(みち)



moonAge
 月齢 20.8



備後瀬戸海上交通センター情報課
 TEL (0877) 49-2223
<https://www6.kaiho.mlit.go.jp/bisan/>



「注意」
 この参考図は概略の操業位置を示したものです。
 航行にあたっては、操業状況等を自ら確認し、
 安全通航に努めてください。
 この参考図は夜間には提供していません。

Stow-net Fishing operation figure
こませ網漁船操業状況参考図

令和05年3月12日 1305 ~ 1919

East Curr.
東流(ひき)

1305

max
-2.3 kt

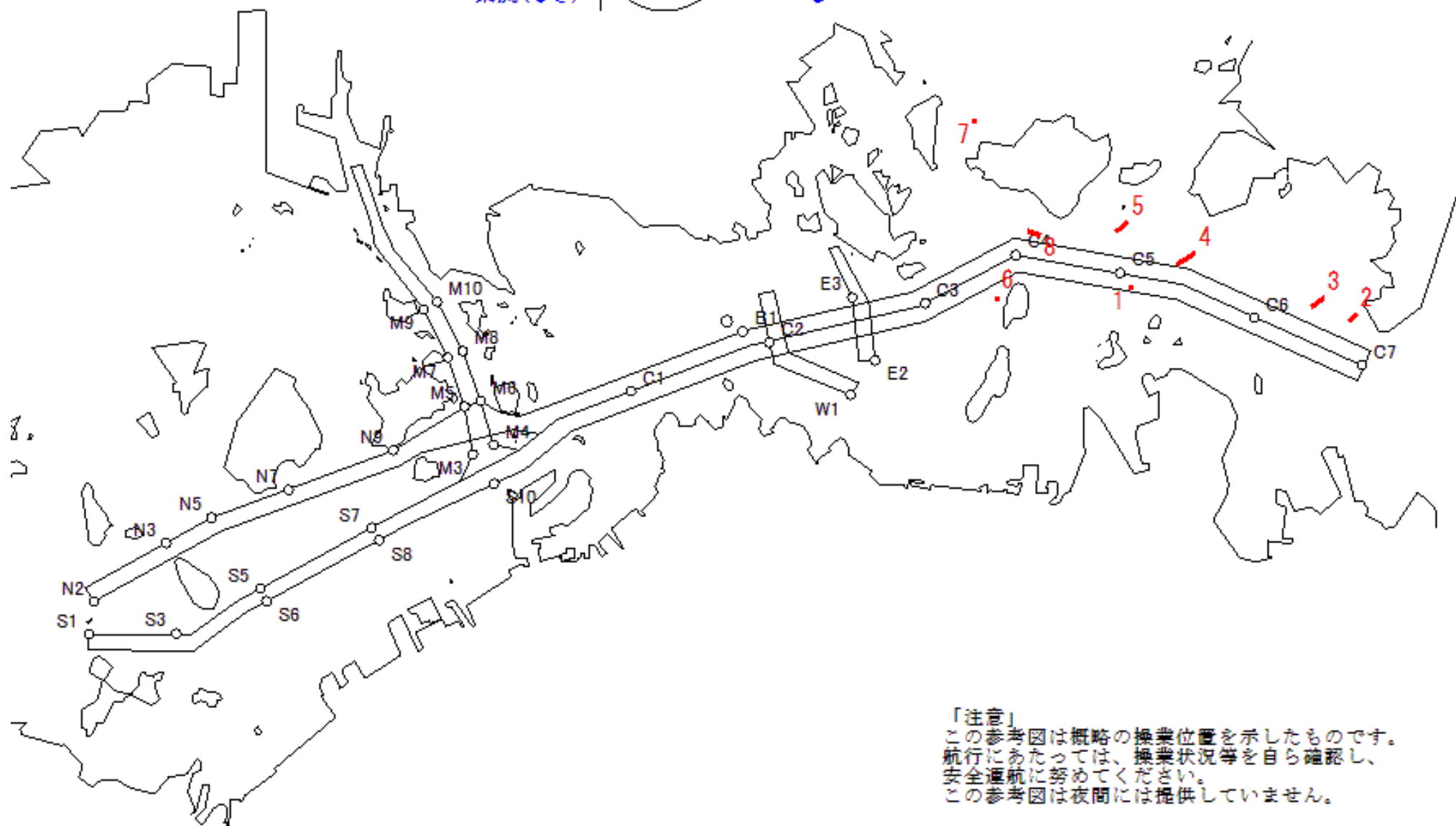
1919



MoonAge
月齢 19.8



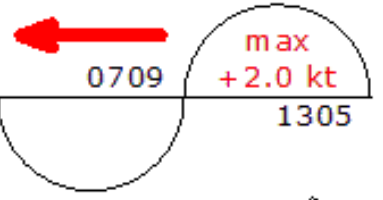
備後瀬戸海上交通センター情報課
TEL (0877) 49-2223
<https://www6.kaiho.mlit.go.jp/bisan/>



「注意」
この参考図は概略の操業位置を示したものです。
航行にあたっては、操業状況等を自ら確認し、
安全通航に努めてください。
この参考図は夜間には提供していません。

Stow-net Fishing operation figure
 こませ網漁船操業状況参考図
 令和05年3月12日 0709 ~ 1305

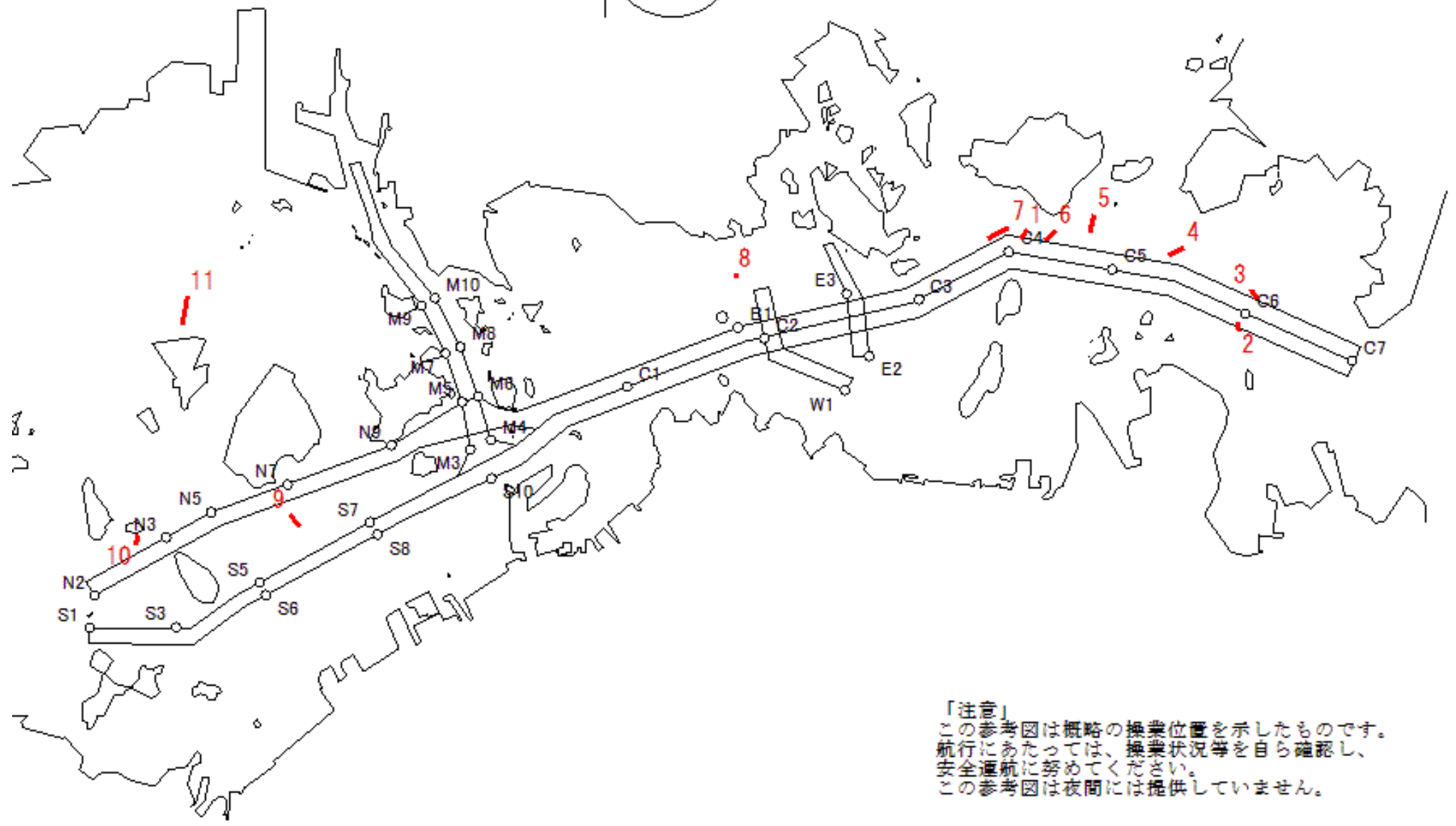
West Curr.
 西流(みち)



moonAge
 月齢 19.8



備後瀬戸海上交通センター情報課
 TEL (0877) 49-2223
<https://www6.kaiho.mlit.go.jp/bisan/>



「注意」
 この参考図は概略の操業位置を示したものです。
 航行にあたっては、操業状況等を自ら確認し、
 安全通航に努めてください。
 この参考図は夜間には提供していません。

Stow-net Fishing operation figure
こませ網漁船操業状況参考図

令和05年3月11日 1236 ~ 1847

East Curr.
東流(ひき)

1236

max
-2.4 kt

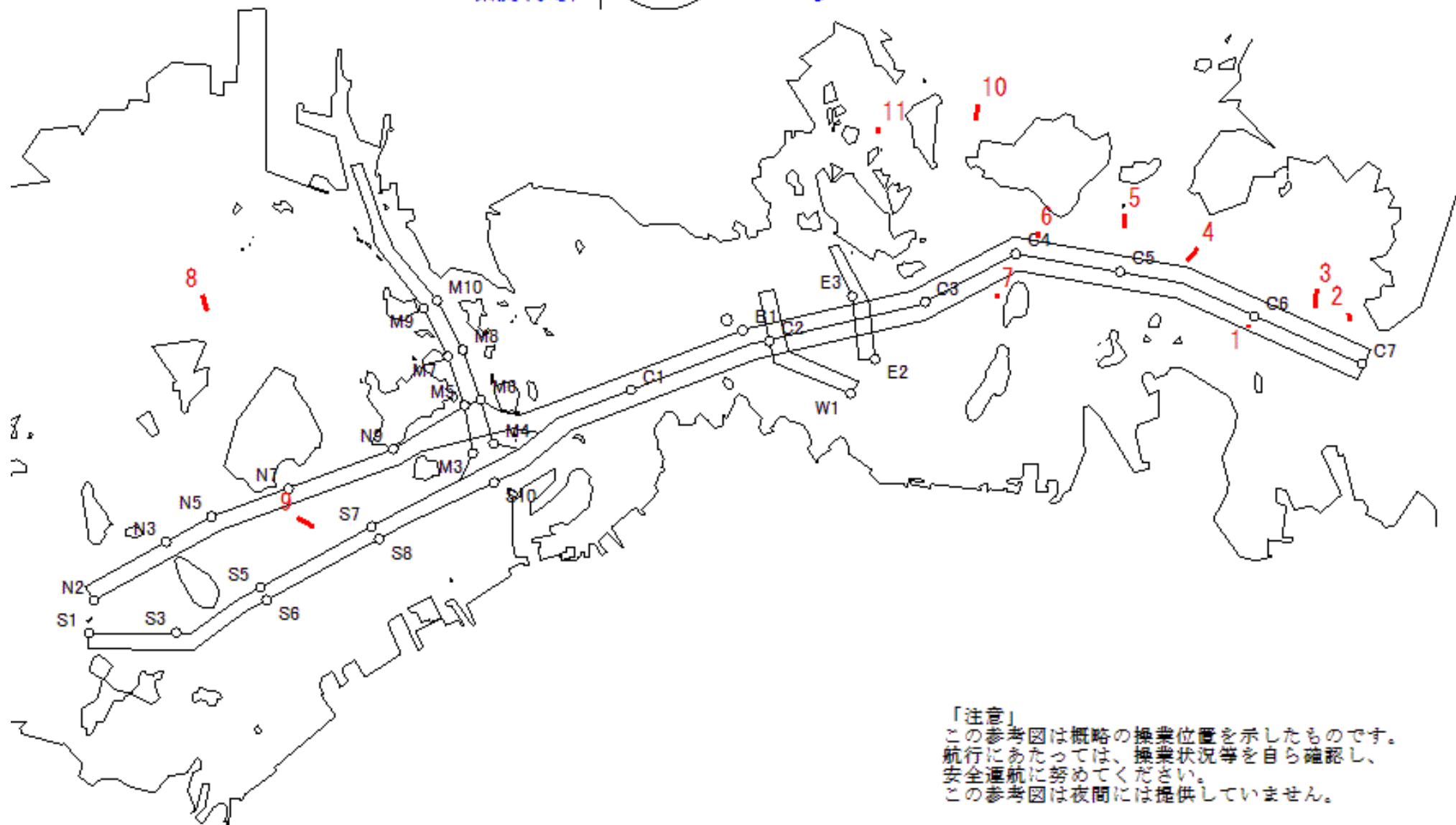
1847



MoonAge
月齢 18.8



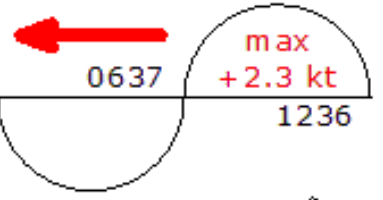
備後瀬戸海上交通センター情報課
TEL (0877) 49-2223
<https://www6.kaiho.mlit.go.jp/bisan/>



「注意」
この参考図は概略の操業位置を示したものです。
航行にあたっては、操業状況等を自ら確認し、
安全通航に努めてください。
この参考図は夜間には提供していません。

Stow-net Fishing operation figure
 こませ網漁船操業状況参考図
 令和05年3月11日 0637 ~ 1236

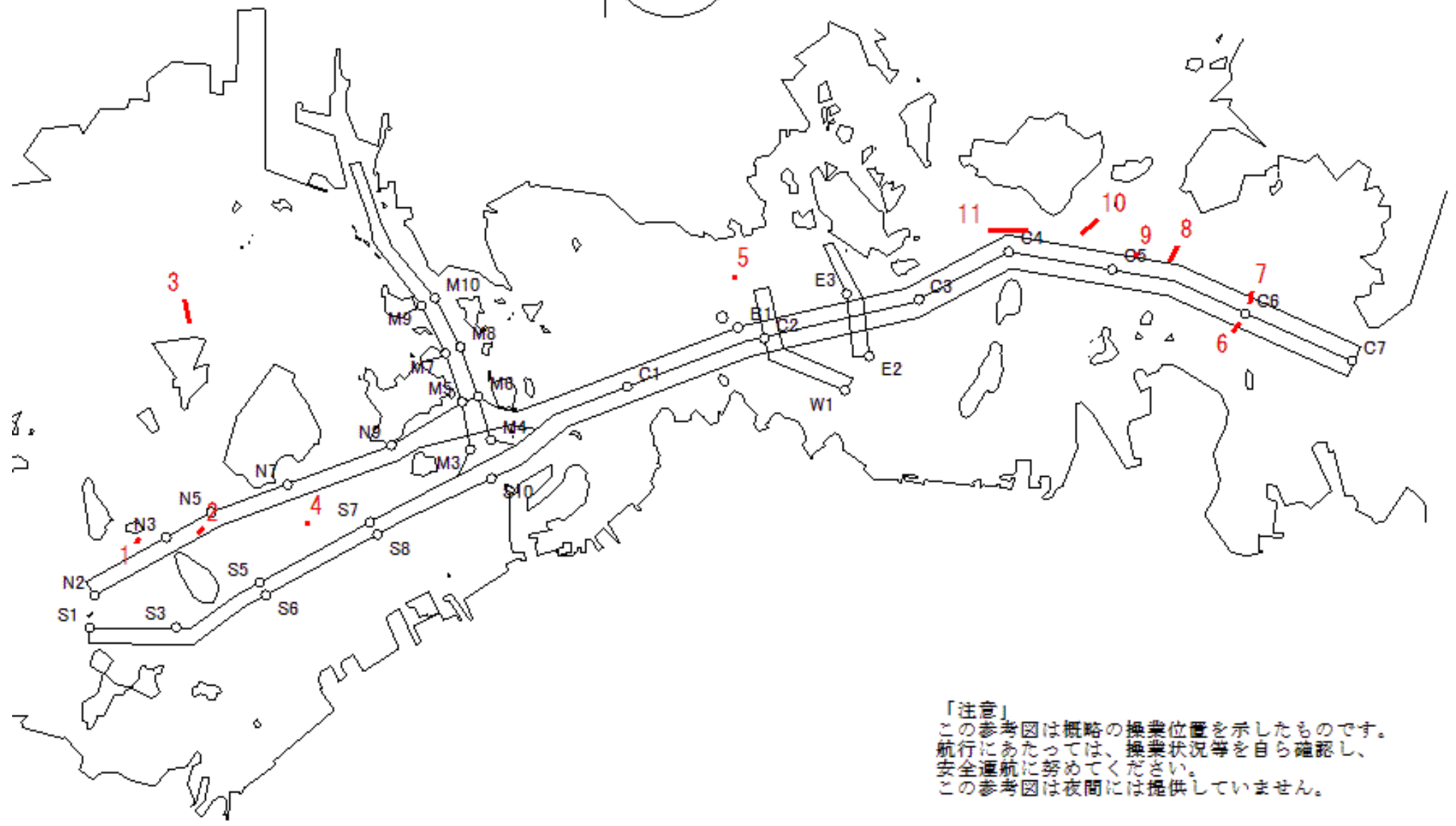
West Curr.
 西流(みち)



moonAge
 月齢 18.8



備後瀬戸海上交通センター情報課
 TEL (0877) 49-2223
<https://www6.kaiho.mlit.go.jp/bisan/>



「注意」
 この参考図は概略の操業位置を示したものです。
 航行にあたっては、操業状況等を自ら確認し、
 安全通航に努めてください。
 この参考図は夜間には提供していません。

Stow-net Fishing operation figure
こませ網漁船操業状況参考図

令和05年3月10日 1209 ~ 1820

East Curr.
東流(ひき)

1209

max
-2.3 kt

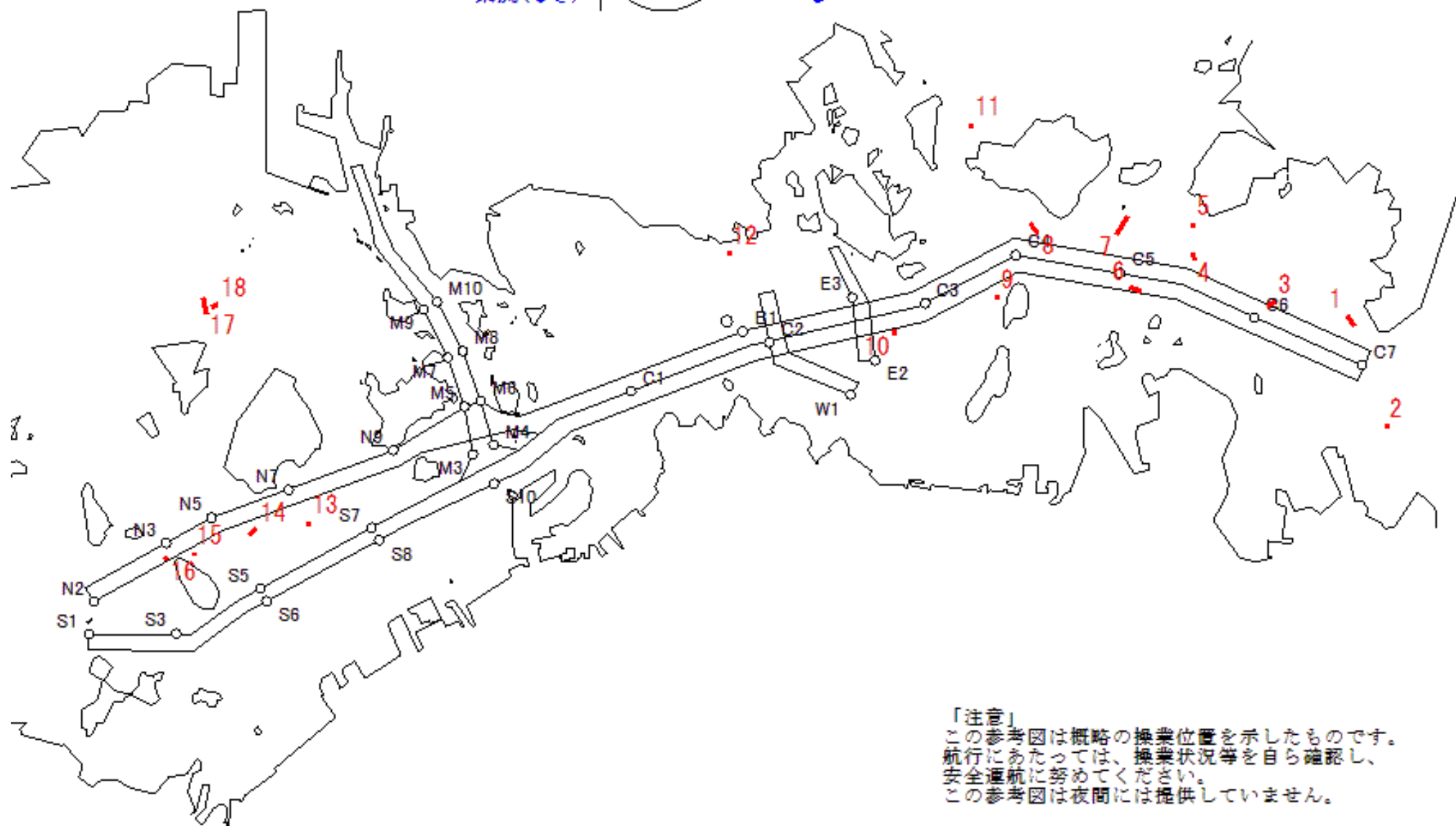
1820



MoonAge
月齢 17.8



備後瀬戸海上交通センター情報課
TEL (0877) 49-2223
<https://www6.kaiho.mlit.go.jp/bisan/>



「注意」
この参考図は概略の操業位置を示したものです。
航行にあたっては、操業状況等を自ら確認し、
安全通航に努めてください。
この参考図は夜間には提供していません。

Stow-net Fishing operation figure
こませ網漁船操業状況参考図

令和05年3月10日 0607 ~ 1209

West Curr.
西流(みち)



0607

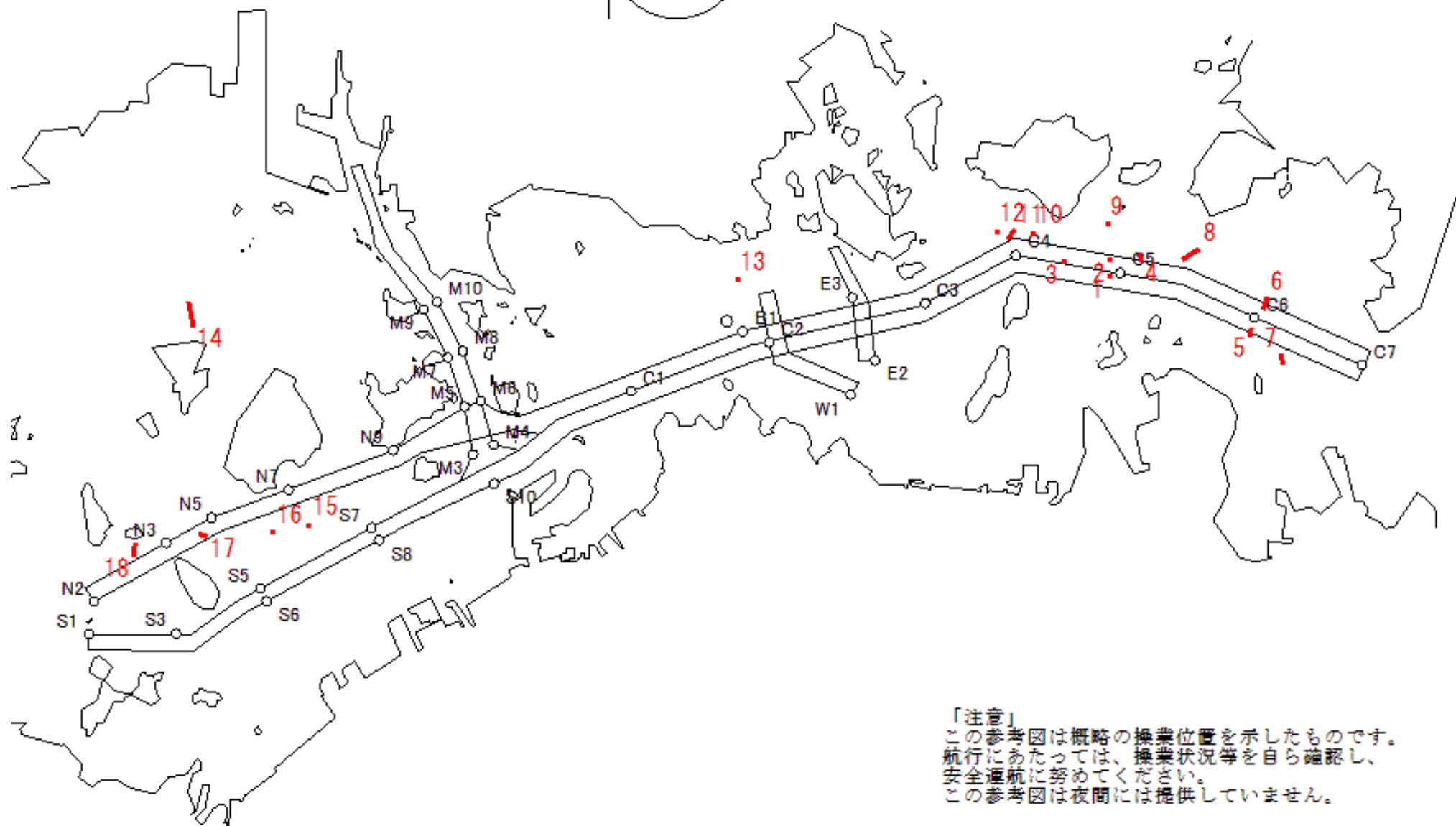
max
+2.5 kt

1209

moonAge
月齢 17.8



備後瀬戸海上交通センター情報課
TEL (0877) 49-2223
<https://www6.kaiho.mlit.go.jp/bisan/>



「注意」
この参考図は概略の操業位置を示したものです。
航行にあたっては、操業状況等を自ら確認し、
安全通航に努めてください。
この参考図は夜間には提供していません。

Stow-net Fishing operation figure
こませ網漁船操業状況参考図

令和05年3月9日

1142 ~ 1756

East Curr.
東流(ひき)

1142

max
-2.3 kt

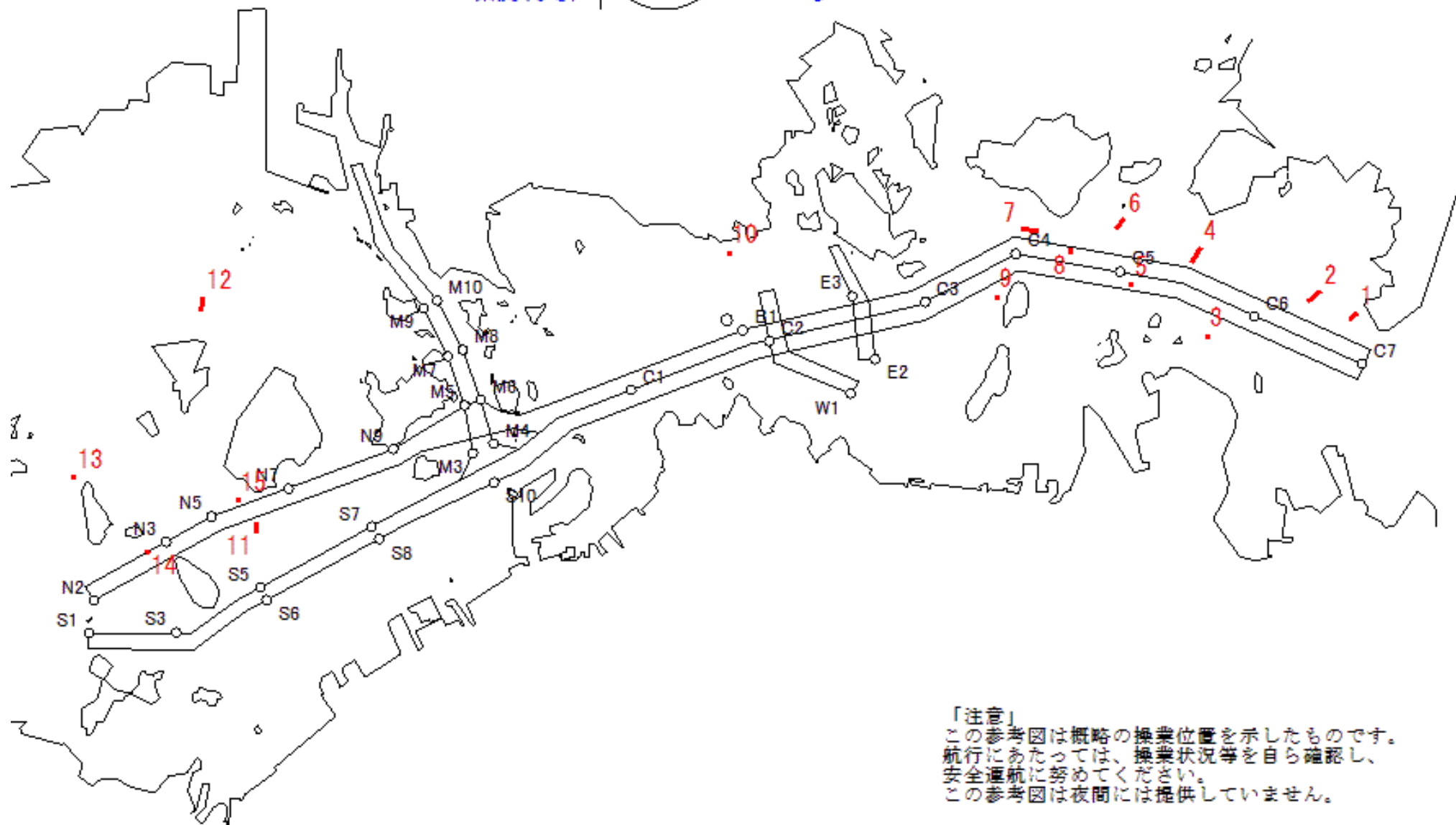
1756



MoonAge
月齢 16.8



備後瀬戸海上交通センター情報課
TEL (0877) 49-2223
<https://www6.kaiho.mlit.go.jp/bisan/>



「注意」
この参考図は概略の操業位置を示したものです。
航行にあたっては、操業状況等を自ら確認し、
安全運航に努めてください。
この参考図は夜間には提供していません。

Stow-net Fishing operation figure
こませ網漁船操業状況参考図

令和05年3月9日 0538 ~ 1142

West Curr.
西流(みち)



0538

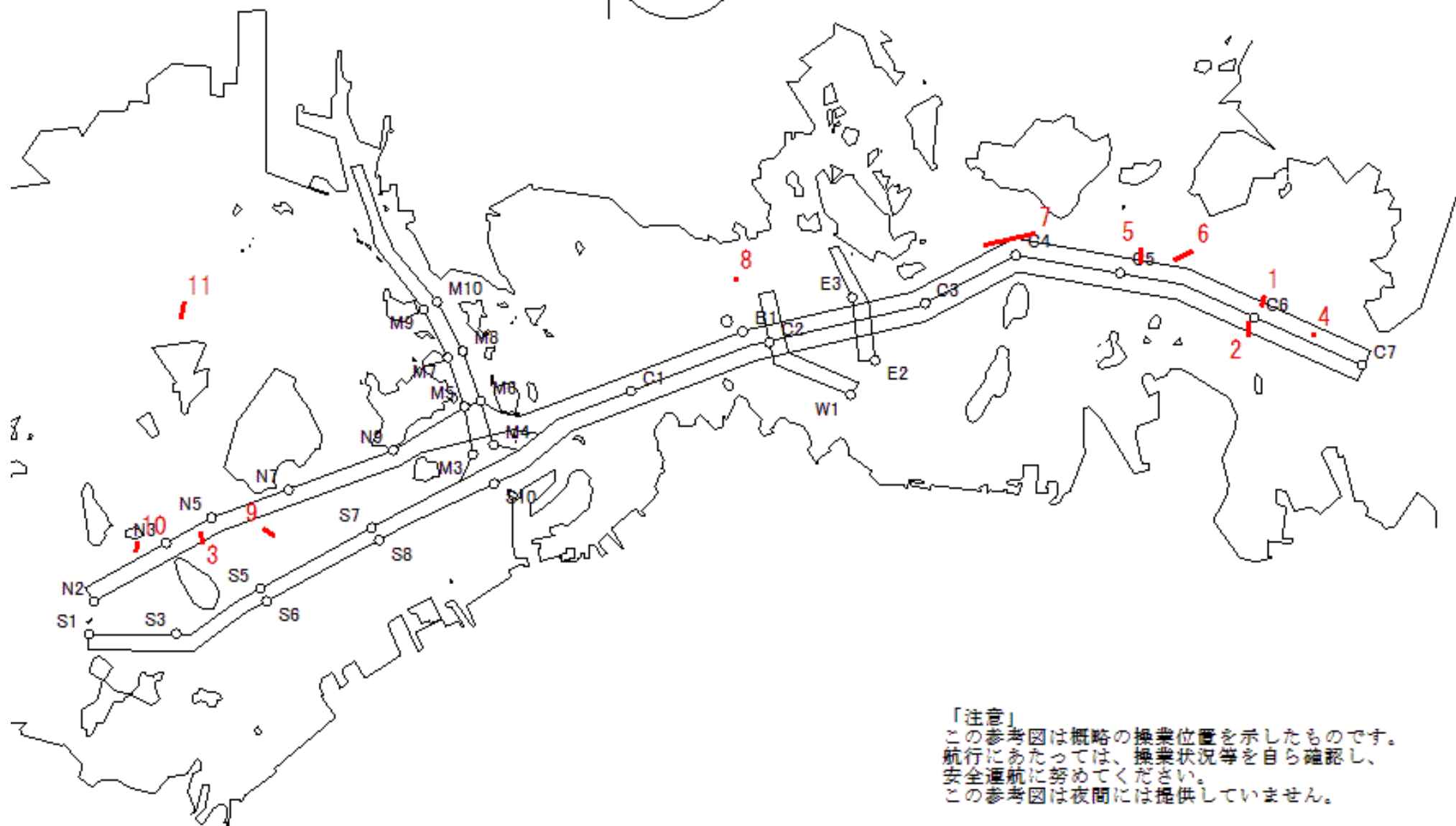
max
+2.6 kt

1142

moonAge
月齢 16.8



備後瀬戸海上交通センター情報課
TEL (0877) 49-2223
<https://www6.kaiho.mlit.go.jp/bisan/>



「注意」
この参考図は概略の操業位置を示したものです。
航行にあたっては、操業状況等を自ら確認し、
安全運航に努めてください。
この参考図は夜間には提供していません。

Stow-net Fishing operation figure
こませ網漁船操業状況参考図

令和05年3月8日

1115 ~ 1732

East Curr.
東流(ひき)

1115

max
-2.1 kt

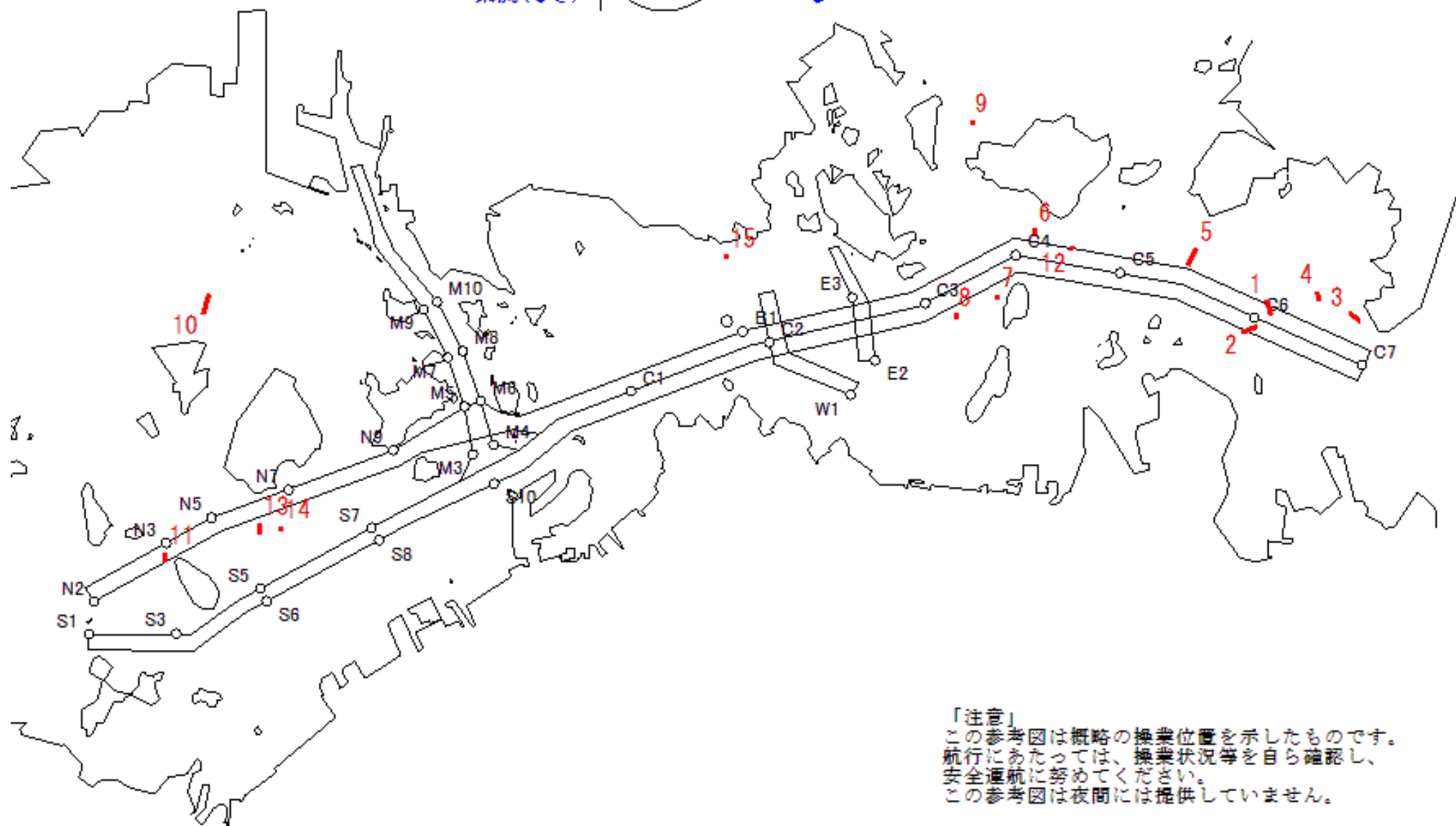
1732



MoonAge
月齢 15.8



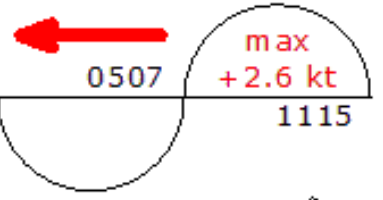
備後瀬戸海上交通センター情報課
TEL (0877) 49-2223
<https://www6.kaiho.mlit.go.jp/bisan/>



「注意」
この参考図は概略の操業位置を示したものです。
航行にあたっては、操業状況等を自ら確認し、
安全通航に努めてください。
この参考図は夜間には提供していません。

Stow-net Fishing operation figure
 こませ網漁船操業状況参考図
 令和05年3月8日 0507 ~ 1115

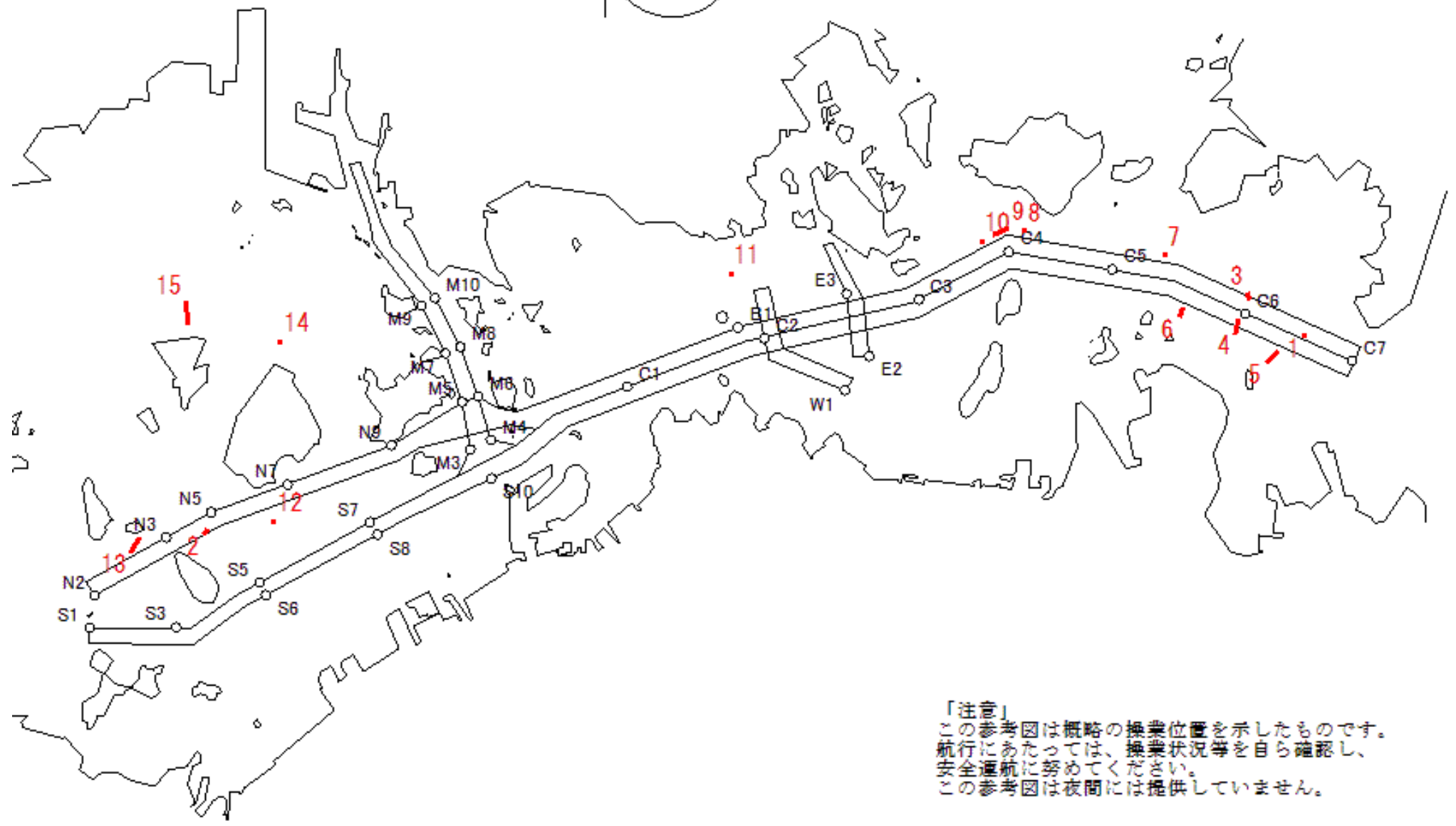
West Curr.
 西流(みち)



moonAge
 月齢 15.8



備後瀬戸海上交通センター情報課
 TEL (0877) 49-2223
<https://www6.kaiho.mlit.go.jp/bisan/>



「注意」
 この参考図は概略の操業位置を示したものです。
 航行にあたっては、操業状況等を自ら確認し、
 安全通航に努めてください。
 この参考図は夜間には提供していません。

Stow-net Fishing operation figure
こませ網漁船操業状況参考図

令和05年3月7日

1046 ~ 1706

East Curr.
東流(ひき)

1046

max
-2.0 kt

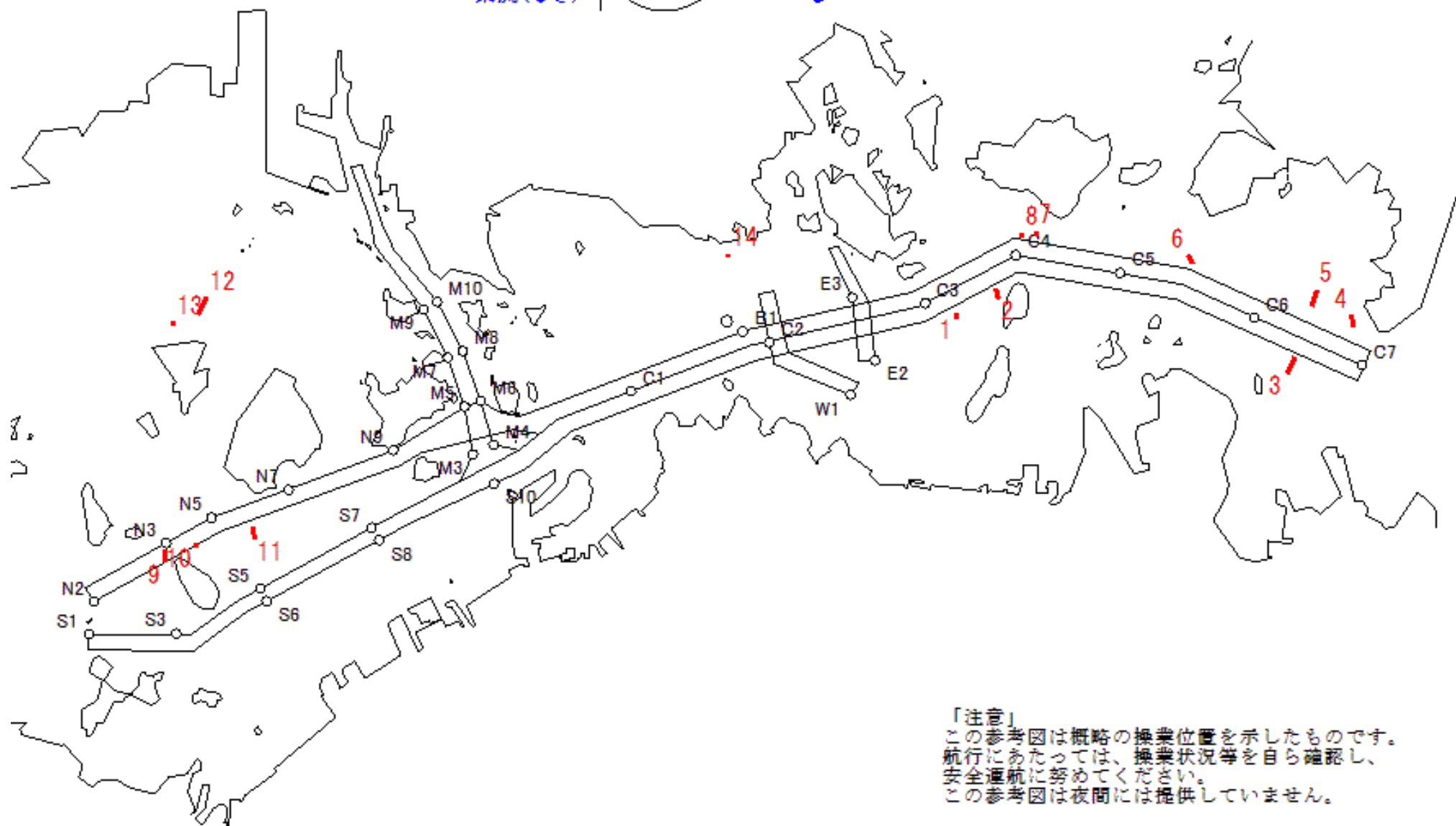
1706



MoonAge
月齢 14.8



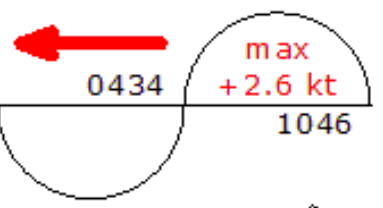
備後瀬戸海上交通センター情報課
TEL (0877) 49-2223
<https://www6.kaiho.mlit.go.jp/bisan/>



「注意」
この参考図は概略の操業位置を示したものです。
航行にあたっては、操業状況等を自ら確認し、
安全通航に努めてください。
この参考図は夜間には提供していません。

Stow-net Fishing operation figure
 こませ網漁船操業状況参考図
 令和05年3月7日 0434 ~ 1046

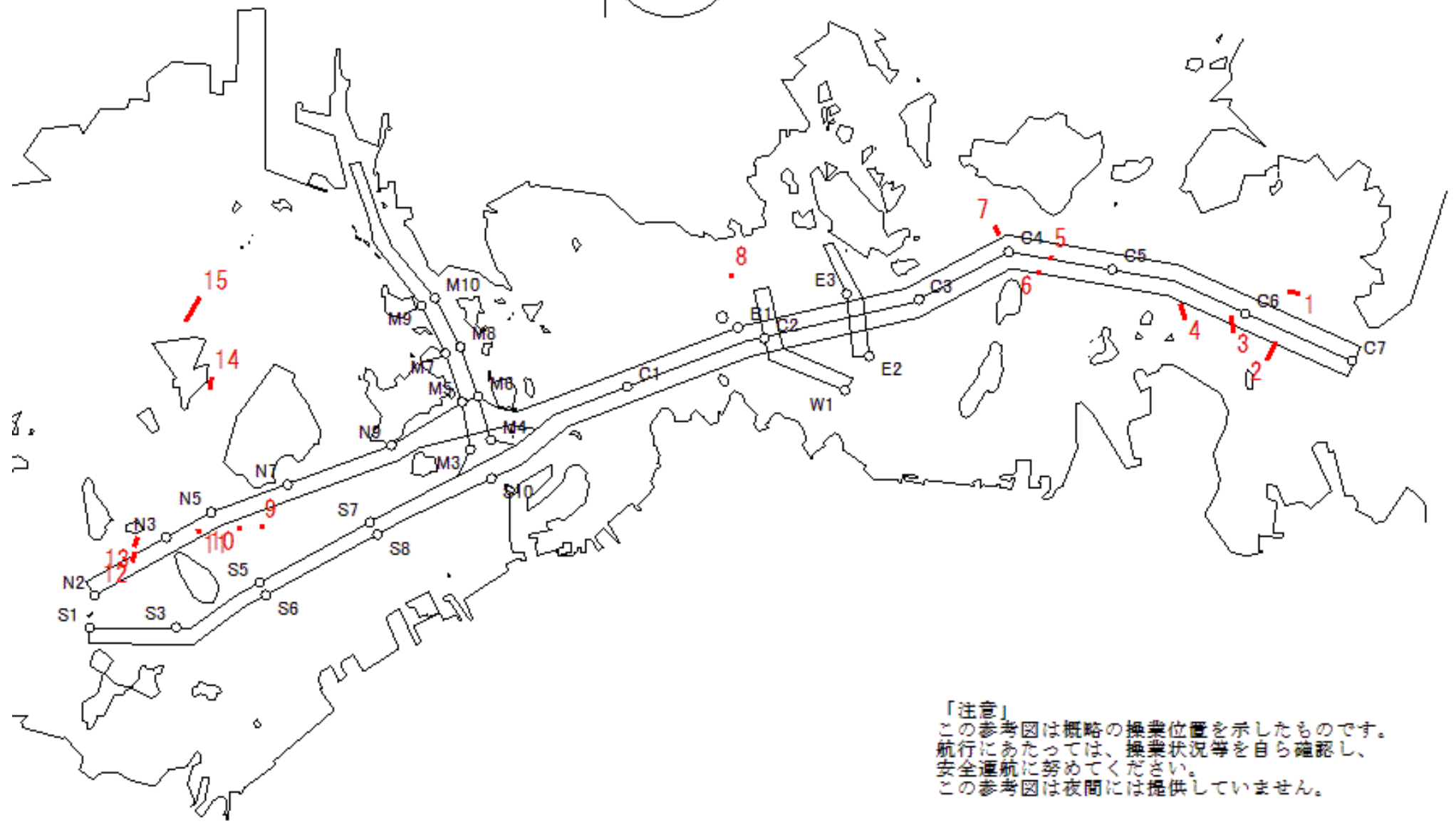
West Curr.
 西流(みち)



moonAge
 月齢 14.8



備後瀬戸海上交通センター情報課
 TEL (0877) 49-2223
<https://www6.kaiho.mlit.go.jp/bisan/>



「注意」
 この参考図は概略の操業位置を示したものです。
 航行にあたっては、操業状況等を自ら確認し、
 安全通航に努めてください。
 この参考図は夜間には提供していません。

Stow-net Fishing operation figure
こませ網漁船操業状況参考図

令和05年3月6日

1015 ~ 1637

East Curr.
東流(ひき)

1015

max
-1.7 kt

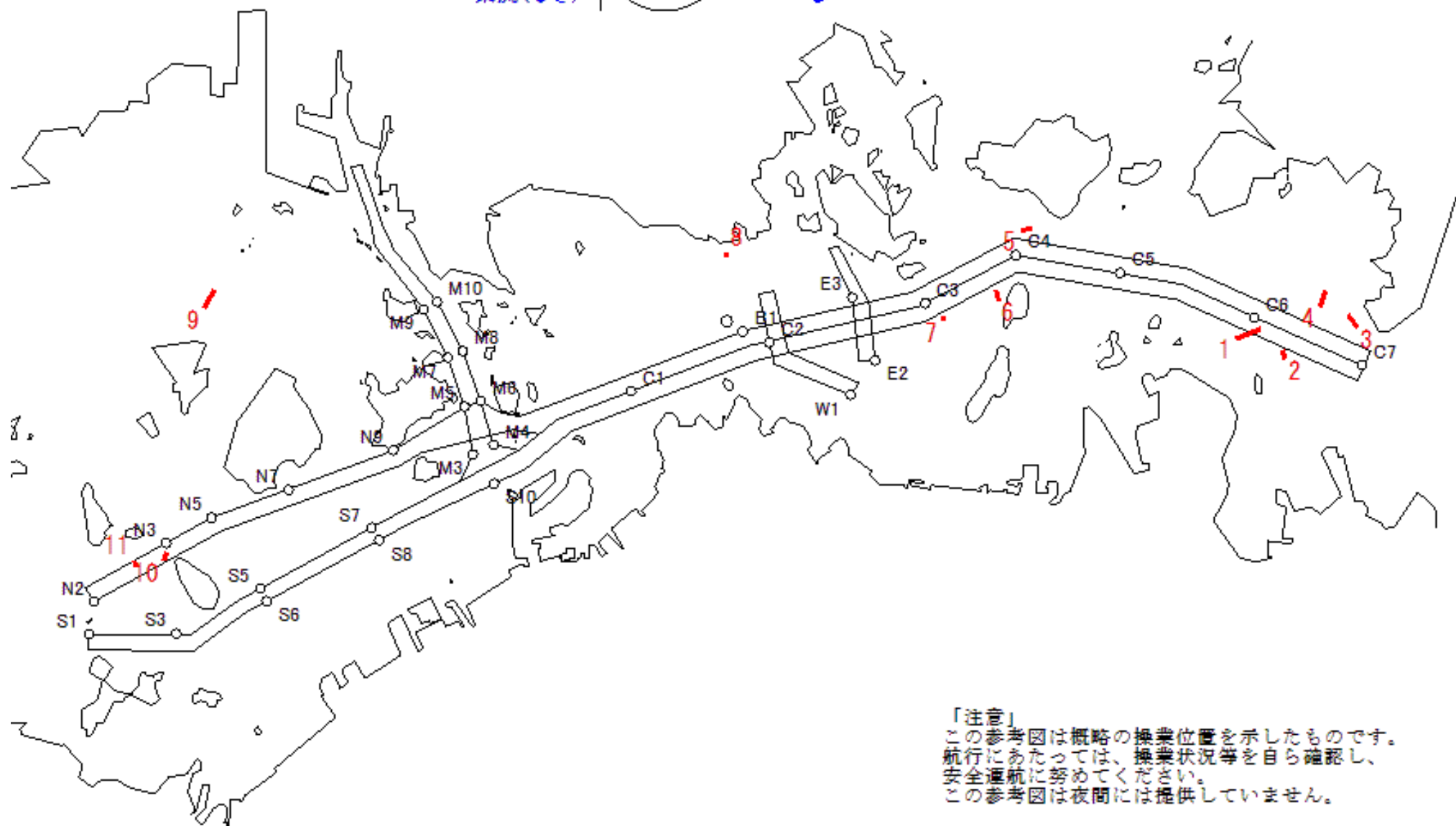
1637



MoonAge
月齢 13.8



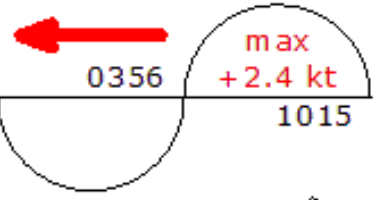
備後瀬戸海上交通センター情報課
TEL (0877) 49-2223
<https://www6.kaiho.mlit.go.jp/bisan/>



「注意」
この参考図は概略の操業位置を示したものです。
航行にあたっては、操業状況等を自ら確認し、
安全通航に努めてください。
この参考図は夜間には提供していません。

Stow-net Fishing operation figure
 こませ網漁船操業状況参考図
 令和05年3月6日 0356 ~ 1015

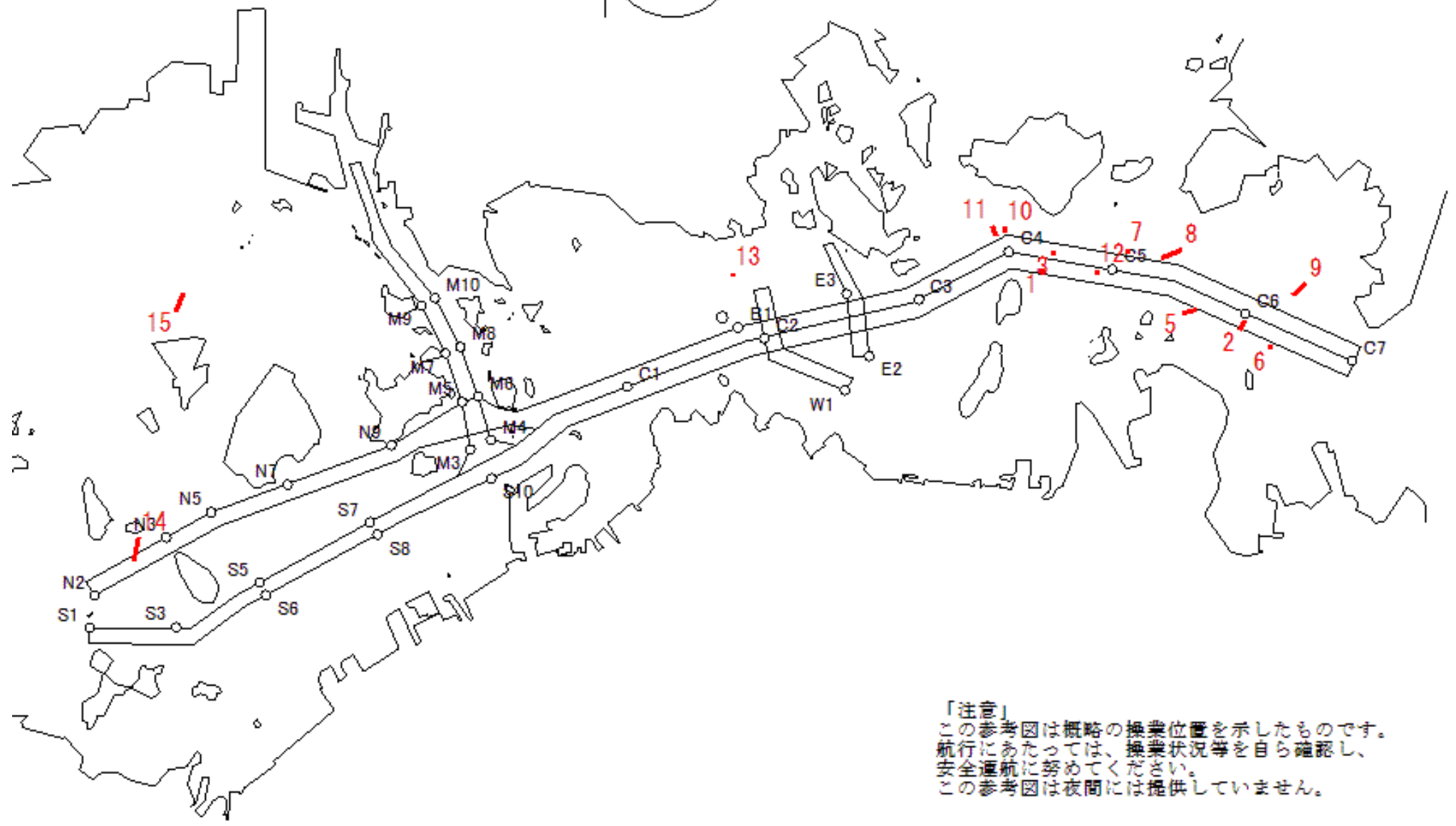
West Curr.
 西流(みち)



moonAge
 月齢 13.8



備後瀬戸海上交通センター情報課
 TEL (0877) 49-2223
<https://www6.kaiho.mlit.go.jp/bisan/>



「注意」
 この参考図は概略の操業位置を示したものです。
 航行にあたっては、操業状況等を自ら確認し、
 安全通航に努めてください。
 この参考図は夜間には提供していません。

Stow-net Fishing operation figure
こませ網漁船操業状況参考図

令和05年3月5日

0941 ~ 1604

East Curr.
東流(ひき)

0941

max
-1.5 kt

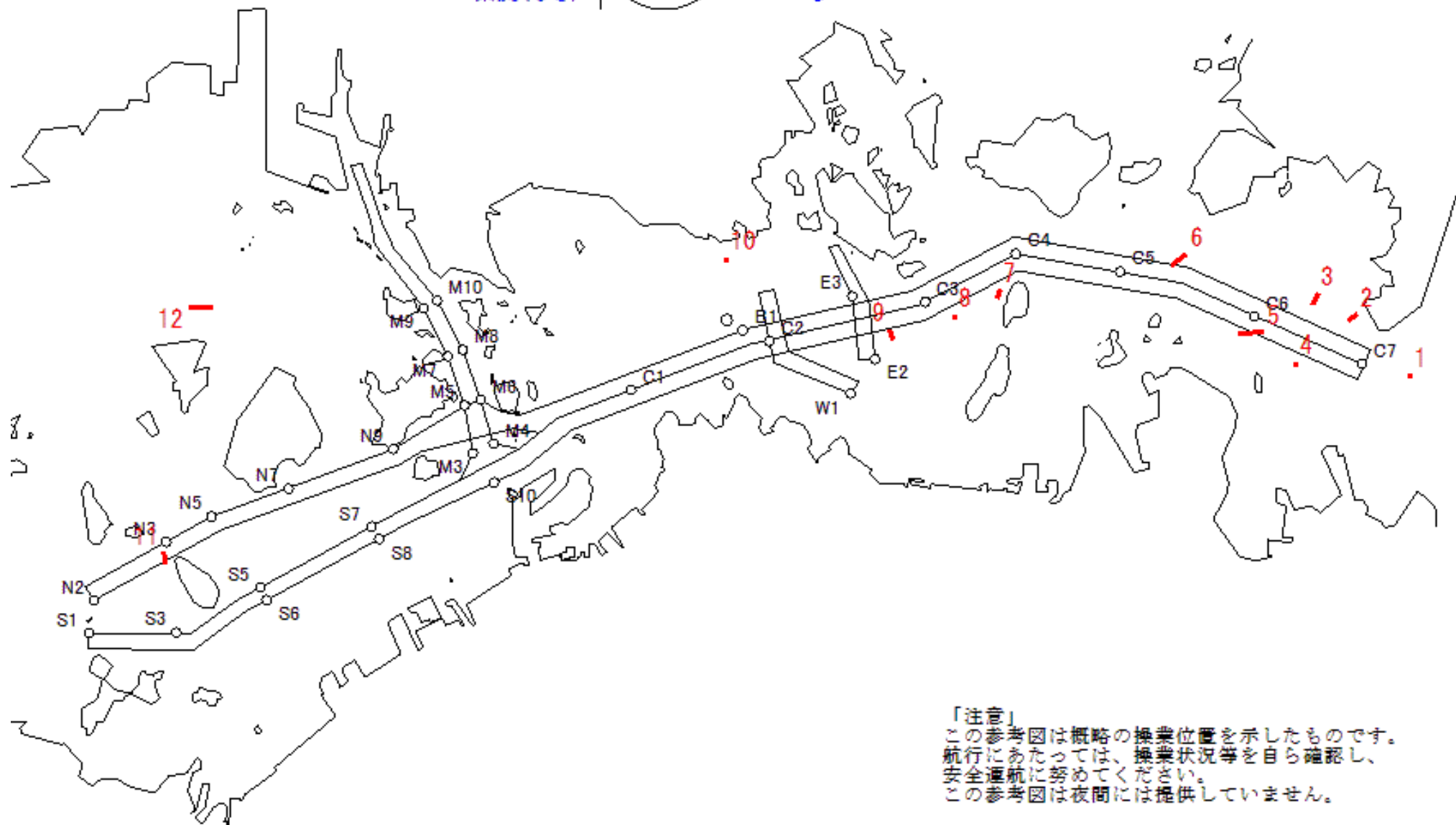
1604



MoonAge
月齢 12.8



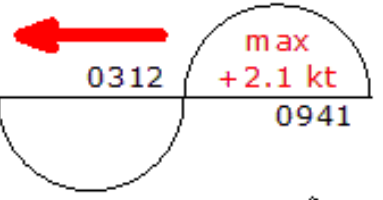
備後瀬戸海上交通センター情報課
TEL (0877) 49-2223
<https://www6.kaiho.mlit.go.jp/bisan/>



「注意」
この参考図は概略の操業位置を示したものです。
航行にあたっては、操業状況等を自ら確認し、
安全通航に努めてください。
この参考図は夜間には提供していません。

Stow-net Fishing operation figure
 こませ網漁船操業状況参考図
 令和05年3月5日 0312 ~ 0941

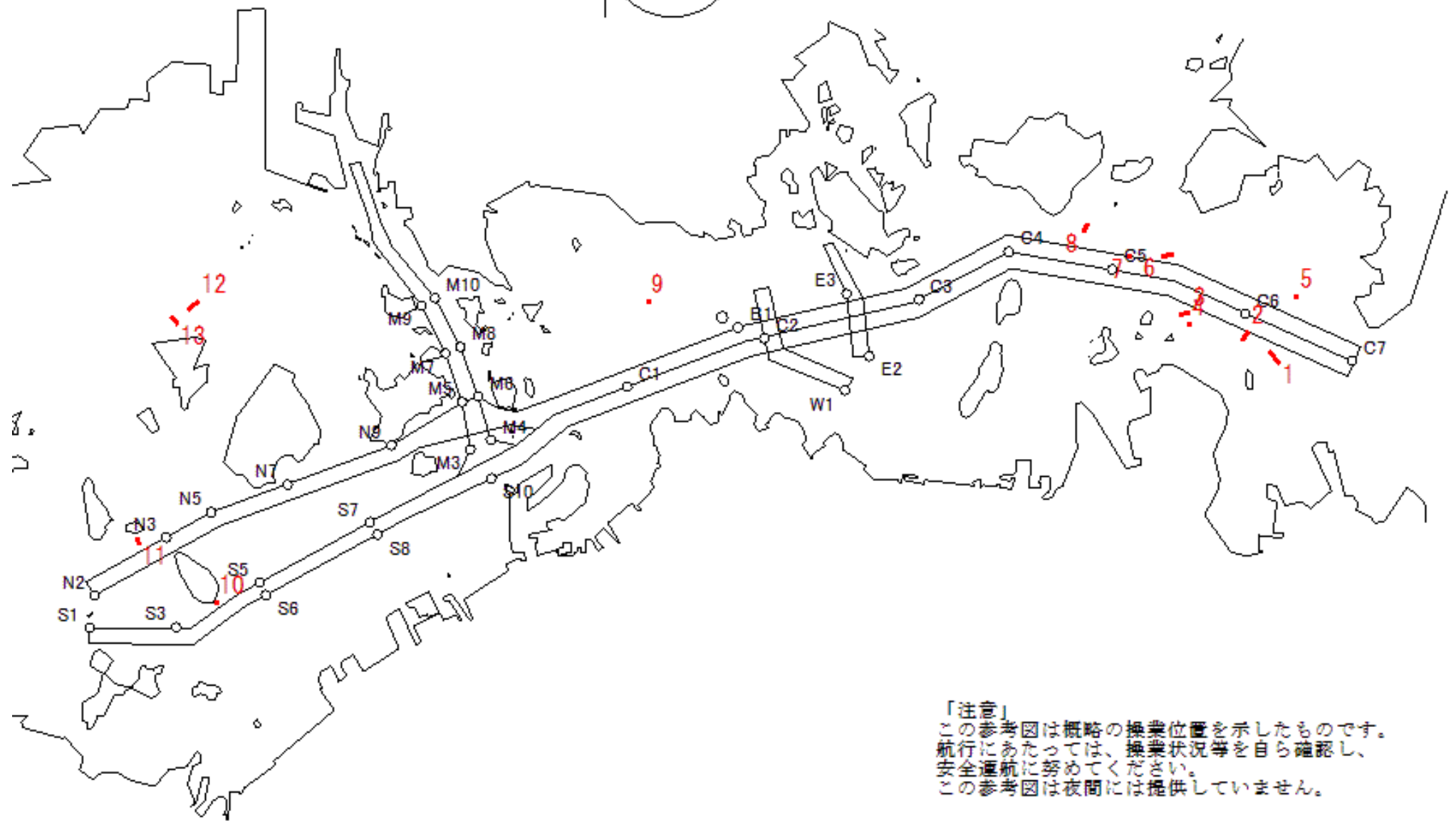
West Curr.
 西流(みち)



moonAge
 月齢 12.8



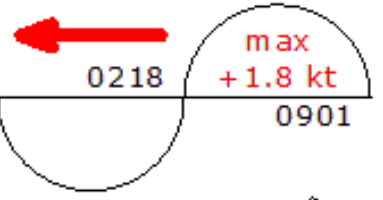
備後瀬戸海上交通センター情報課
 TEL (0877) 49-2223
<https://www6.kaiho.mlit.go.jp/bisan/>



「注意」
 この参考図は概略の操業位置を示したものです。
 航行にあたっては、操業状況等を自ら確認し、
 安全通航に努めてください。
 この参考図は夜間には提供していません。

Stow-net Fishing operation figure
 こませ網漁船操業状況参考図
 令和05年3月4日 0218 ~ 0901

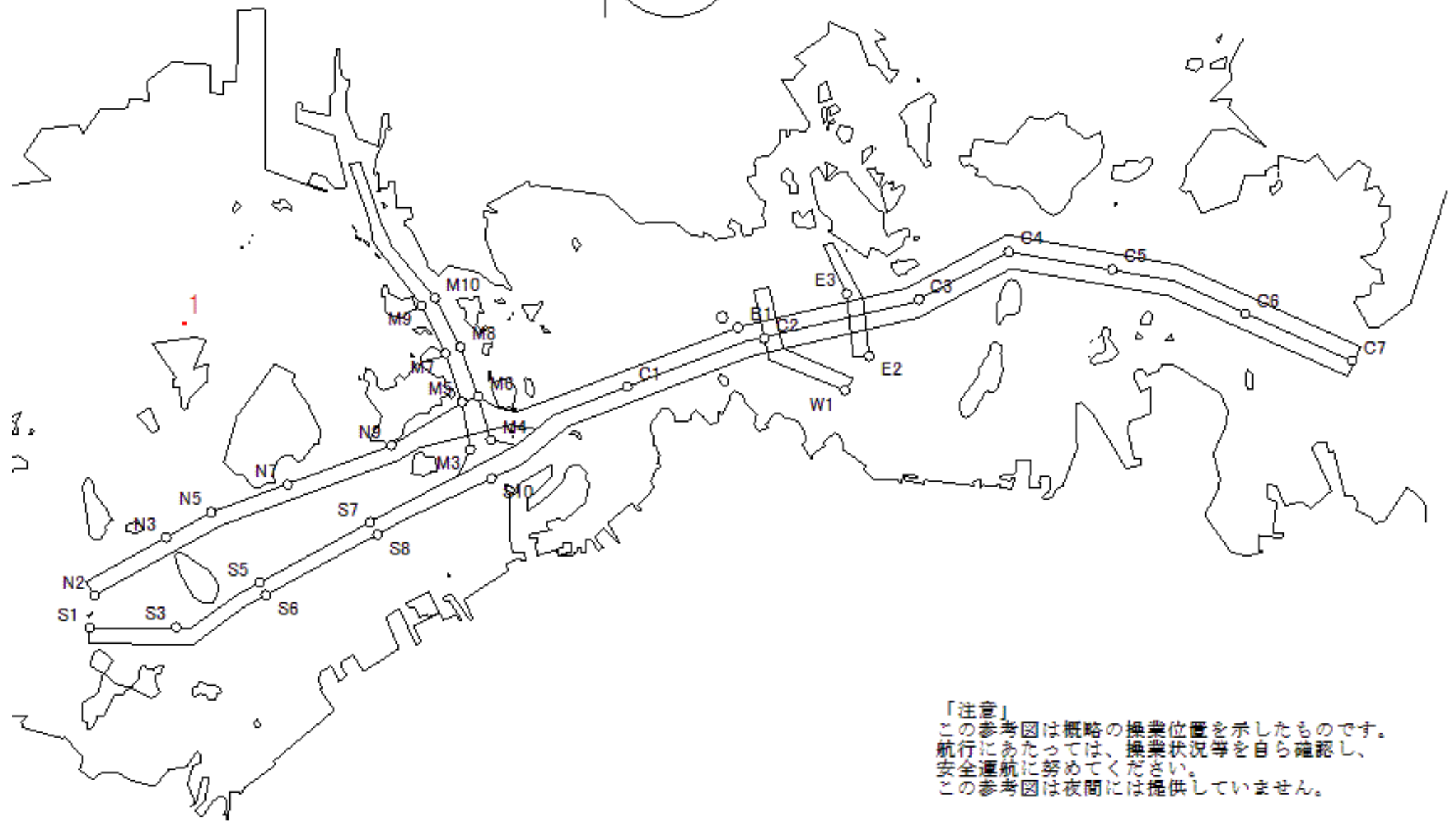
West Curr.
 西流(みち)



moonAge
 月齢 11.8



備後瀬戸海上交通センター情報課
 TEL (0877) 49-2223
<https://www6.kaiho.mlit.go.jp/bisan/>



「注意」
 この参考図は概略の操業位置を示したものです。
 航行にあたっては、操業状況等を自ら確認し、
 安全通航に努めてください。
 この参考図は夜間には提供していません。

Stow-net Fishing operation figure
こませ網漁船操業状況参考図

令和05年3月3日

0811 ~ 1427

East Curr.
東流(ひき)

0811

max
-0.8 kt

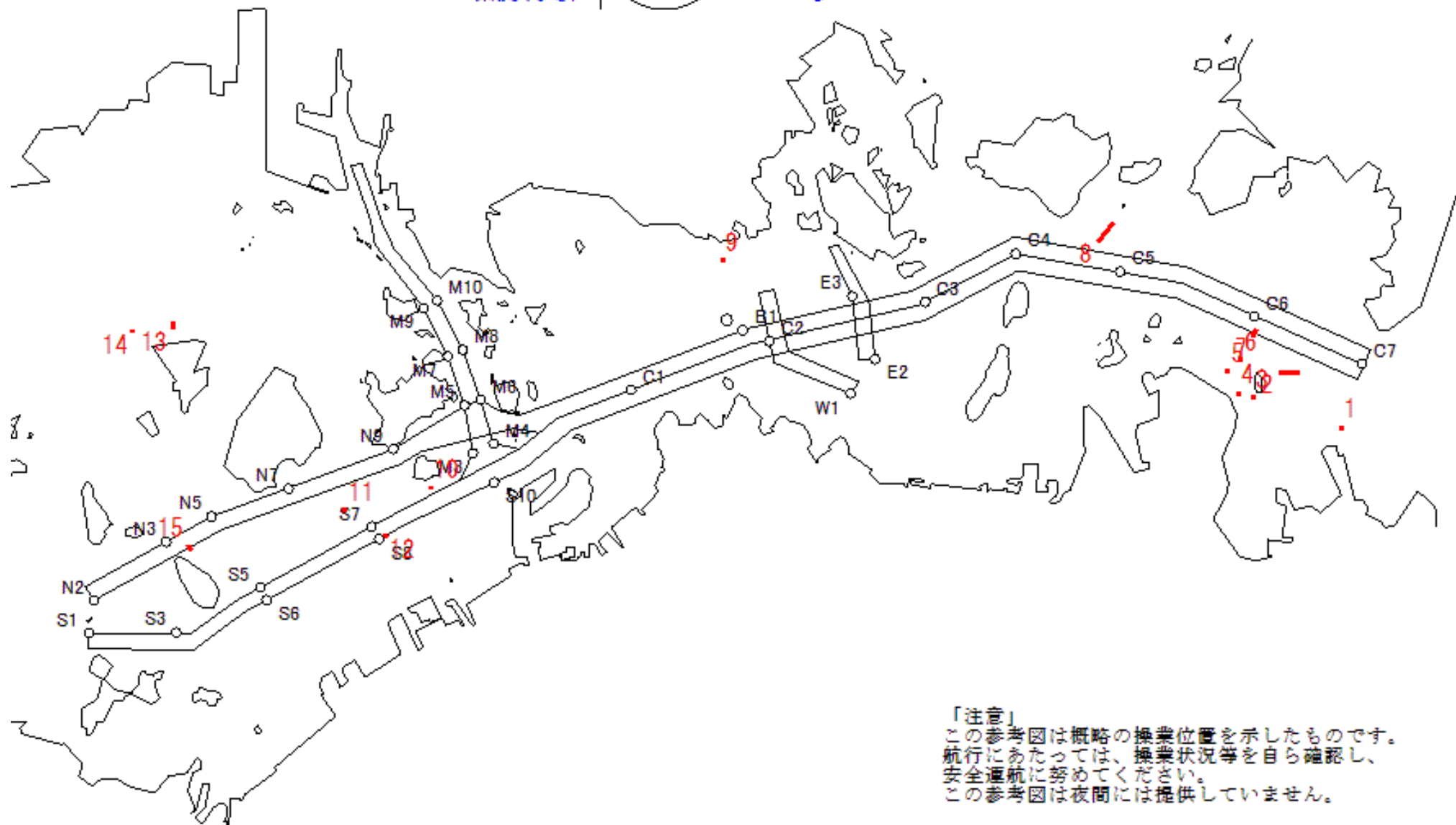
1427



MoonAge
月齢 10.8



備後瀬戸海上交通センター情報課
TEL (0877) 49-2223
<https://www6.kaiho.mlit.go.jp/bisan/>



「注意」
この参考図は概略の操業位置を示したものです。
航行にあたっては、操業状況等を自ら確認し、
安全運航に努めてください。
この参考図は夜間には提供していません。

Stow-net Fishing operation figure
こませ網漁船操業状況参考図

令和05年3月2日

0702 ~ 1259

East Curr.
東流(ひき)

0702

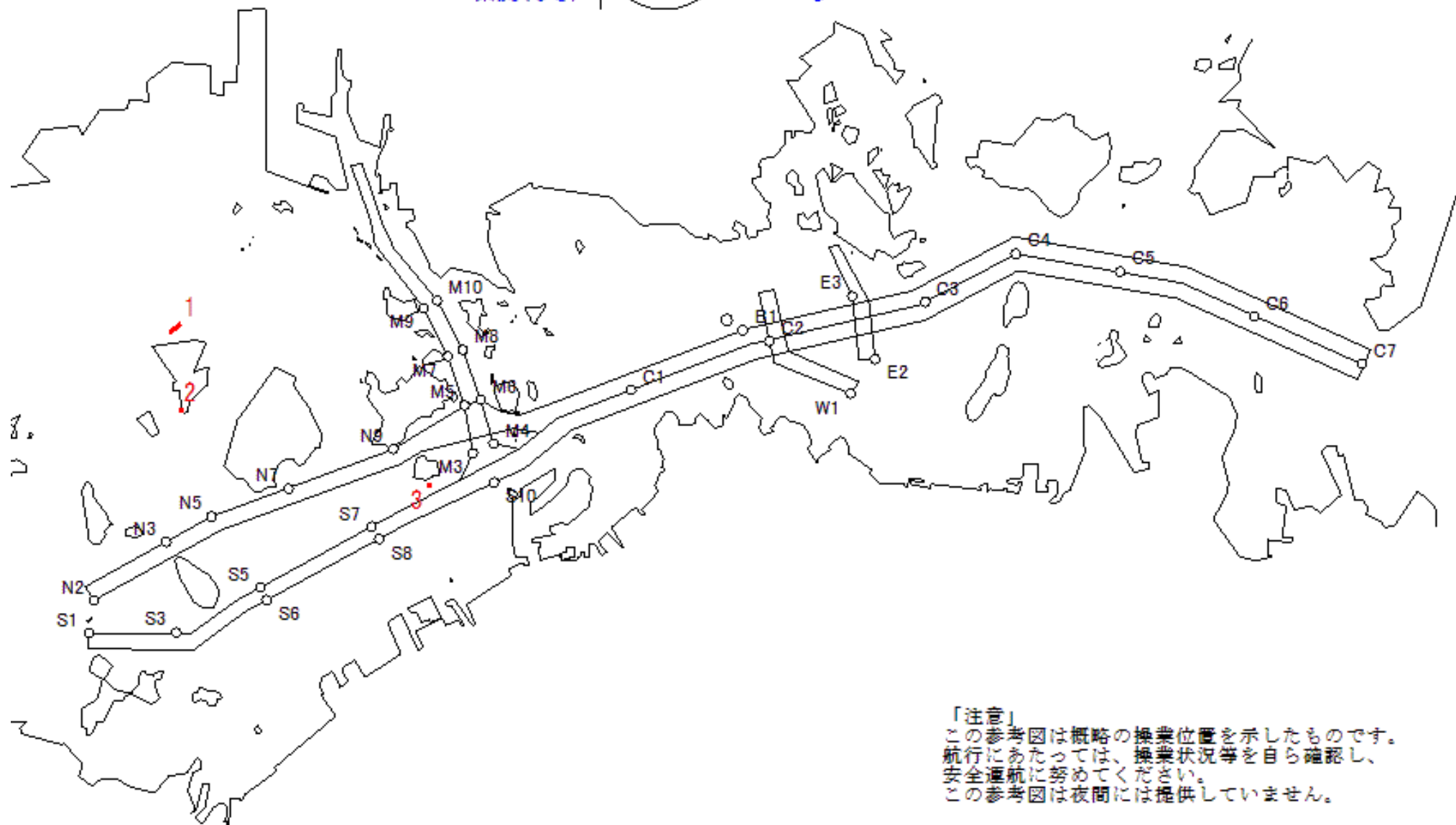
max
-0.7 kt



MoonAge
月齢 9.8



備後瀬戸海上交通センター情報課
TEL (0877) 49-2223
<https://www6.kaiho.mlit.go.jp/bisan/>



「注意」
この参考図は概略の操業位置を示したものです。
航行にあたっては、操業状況等を自ら確認し、
安全通航に努めてください。
この参考図は夜間には提供していません。