

Stow-net Fishing operation figure  
こませ網漁船操業状況参考図

令和05年4月26日 1331 ~ 2011

East Curr.  
東流(ひき)

1331

max  
-1.7 kt

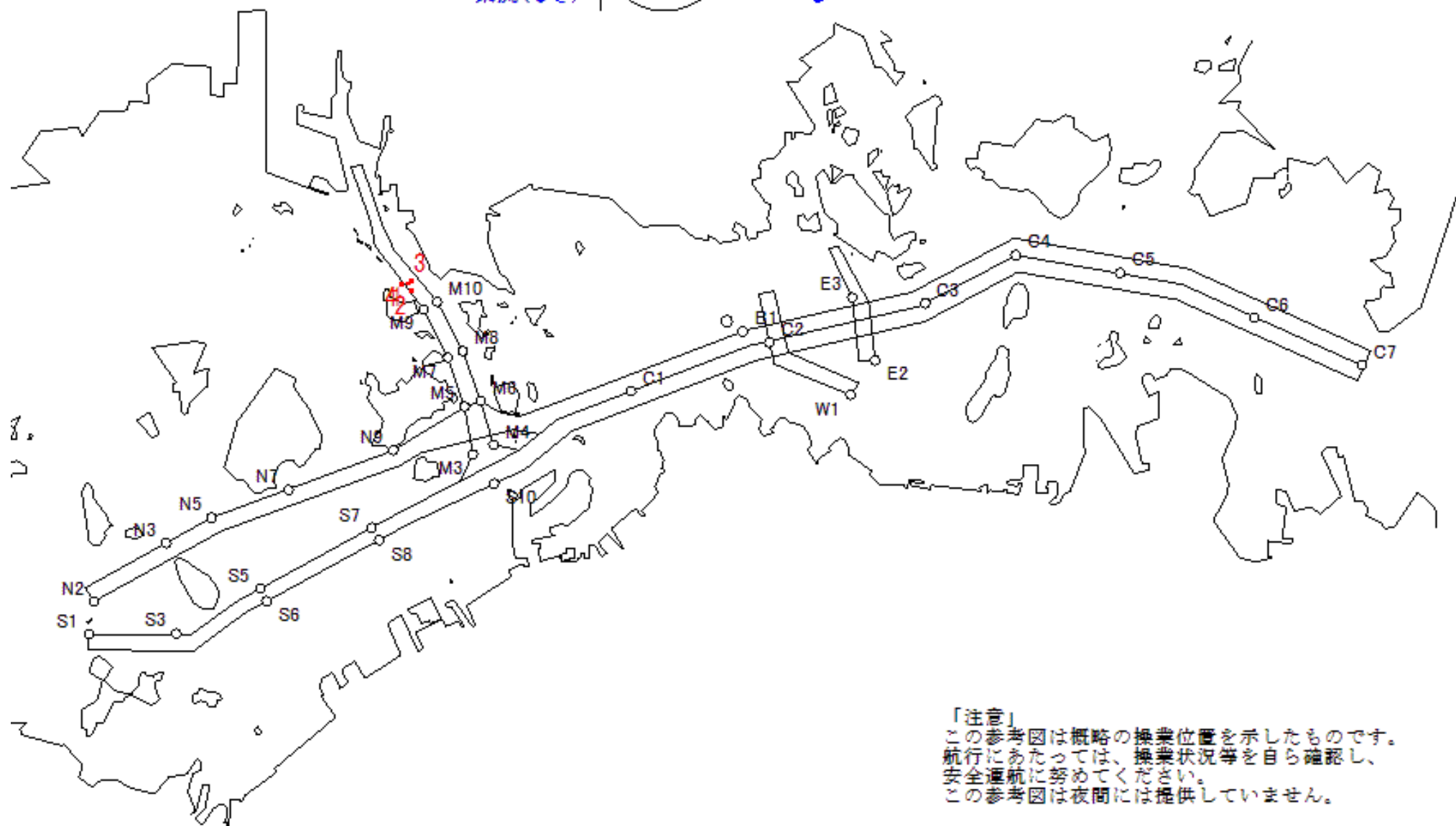
2011



MoonAge  
月齢 5.9



備後瀬戸海上交通センター情報課  
TEL (0877) 49-2223  
<https://www6.kaiho.mlit.go.jp/bisan/>



「注意」  
この参考図は概略の操業位置を示したものです。  
航行にあたっては、操業状況等を自ら確認し、  
安全通航に努めてください。  
この参考図は夜間には提供していません。

Stow-net Fishing operation figure  
こませ網漁船操業状況参考図

令和05年4月25日 1259 ~ 1935

East Curr.  
東流(ひき)

1259

max  
-2.0 kt

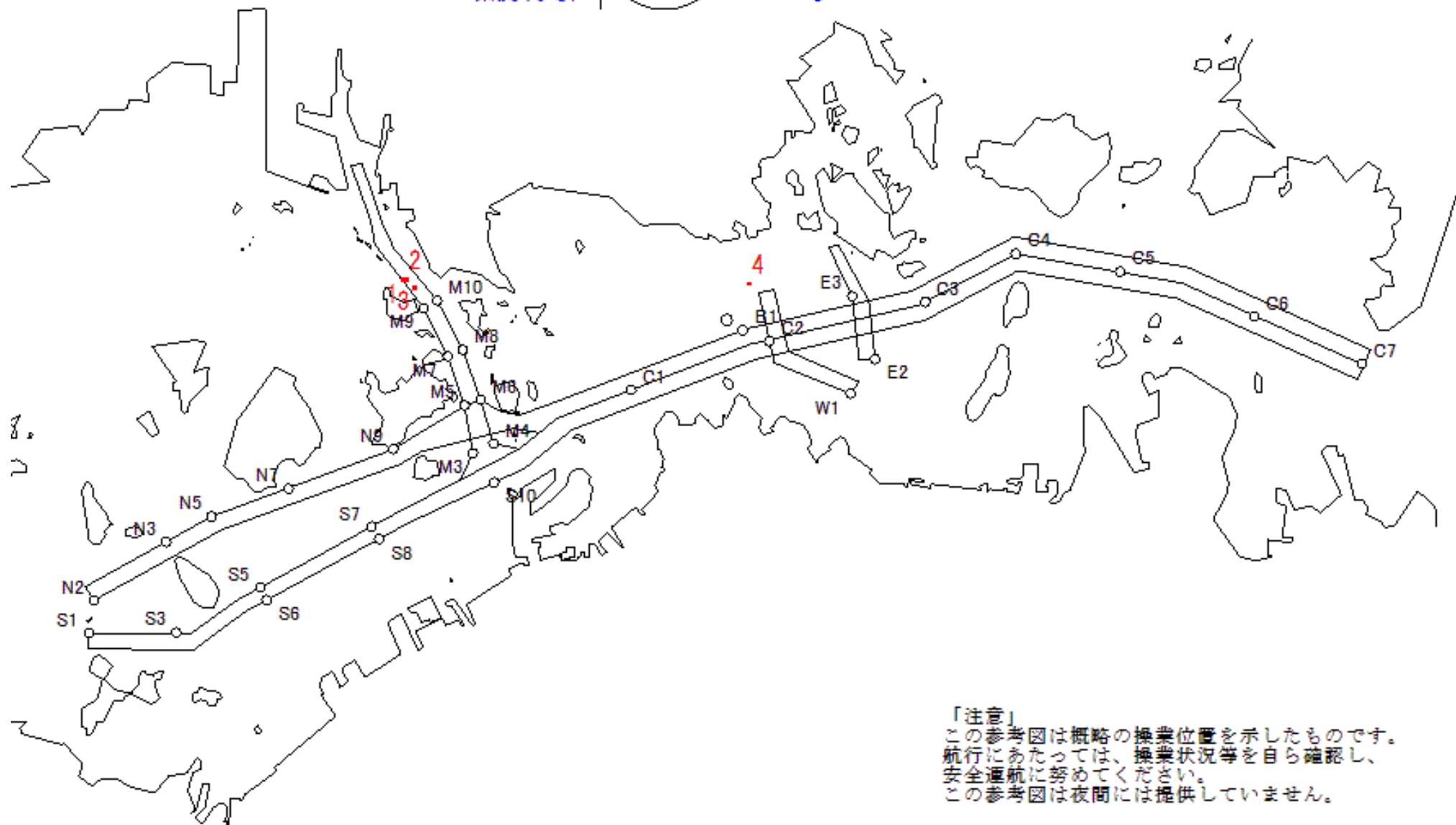
1935



MoonAge  
月齢 4.9



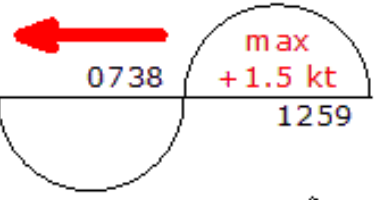
備後瀬戸海上交通センター情報課  
TEL (0877) 49-2223  
<https://www6.kaiho.mlit.go.jp/bisan/>



「注意」  
この参考図は概略の操業位置を示したものです。  
航行にあたっては、操業状況等を自ら確認し、  
安全通航に努めてください。  
この参考図は夜間には提供していません。

Stow-net Fishing operation figure  
 こませ網漁船操業状況参考図  
 令和05年4月25日 0738 ~ 1259

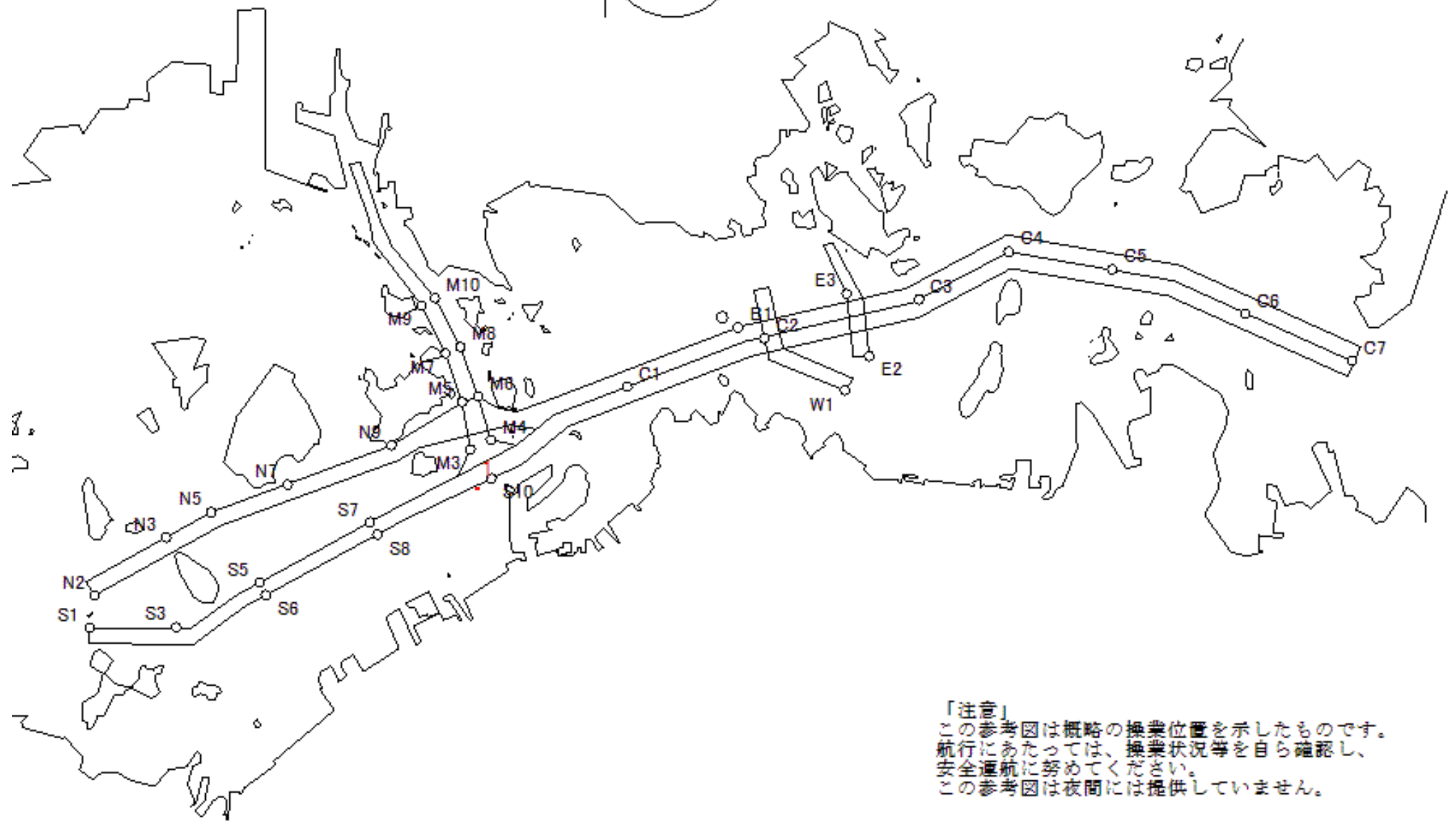
West Curr.  
 西流(みち)



moonAge  
 月齢 4.9



備後瀬戸海上交通センター情報課  
 TEL (0877) 49-2223  
<https://www6.kaiho.mlit.go.jp/bisan/>



「注意」  
 この参考図は概略の操業位置を示したものです。  
 航行にあたっては、操業状況等を自ら確認し、  
 安全通航に努めてください。  
 この参考図は夜間には提供していません。

Stow-net Fishing operation figure  
こませ網漁船操業状況参考図

令和05年4月25日 0135 ~ 0738

East Curr.  
東流(ひき)

0135

max  
-1.6 kt

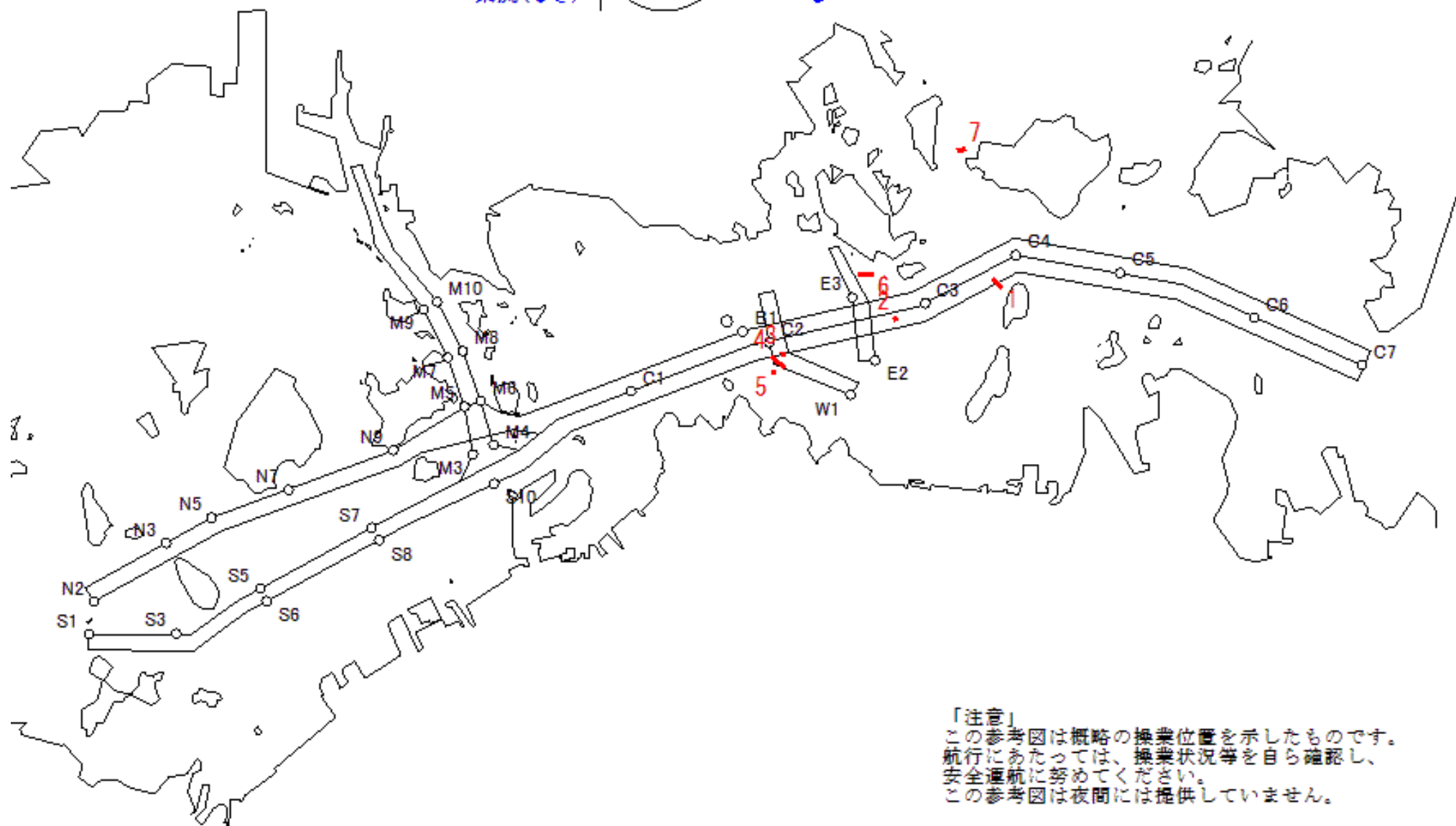
0738



MoonAge  
月齢 4.9



備後瀬戸海上交通センター情報課  
TEL (0877) 49-2223  
<https://www6.kaiho.mlit.go.jp/bisan/>



「注意」  
この参考図は概略の操業位置を示したものです。  
航行にあたっては、操業状況等を自ら確認し、  
安全通航に努めてください。  
この参考図は夜間には提供していません。

Stow-net Fishing operation figure  
こませ網漁船操業状況参考図

令和05年4月24日 1229 ~ 1904

East Curr.  
東流(ひき)

1229

max  
-2.3 kt

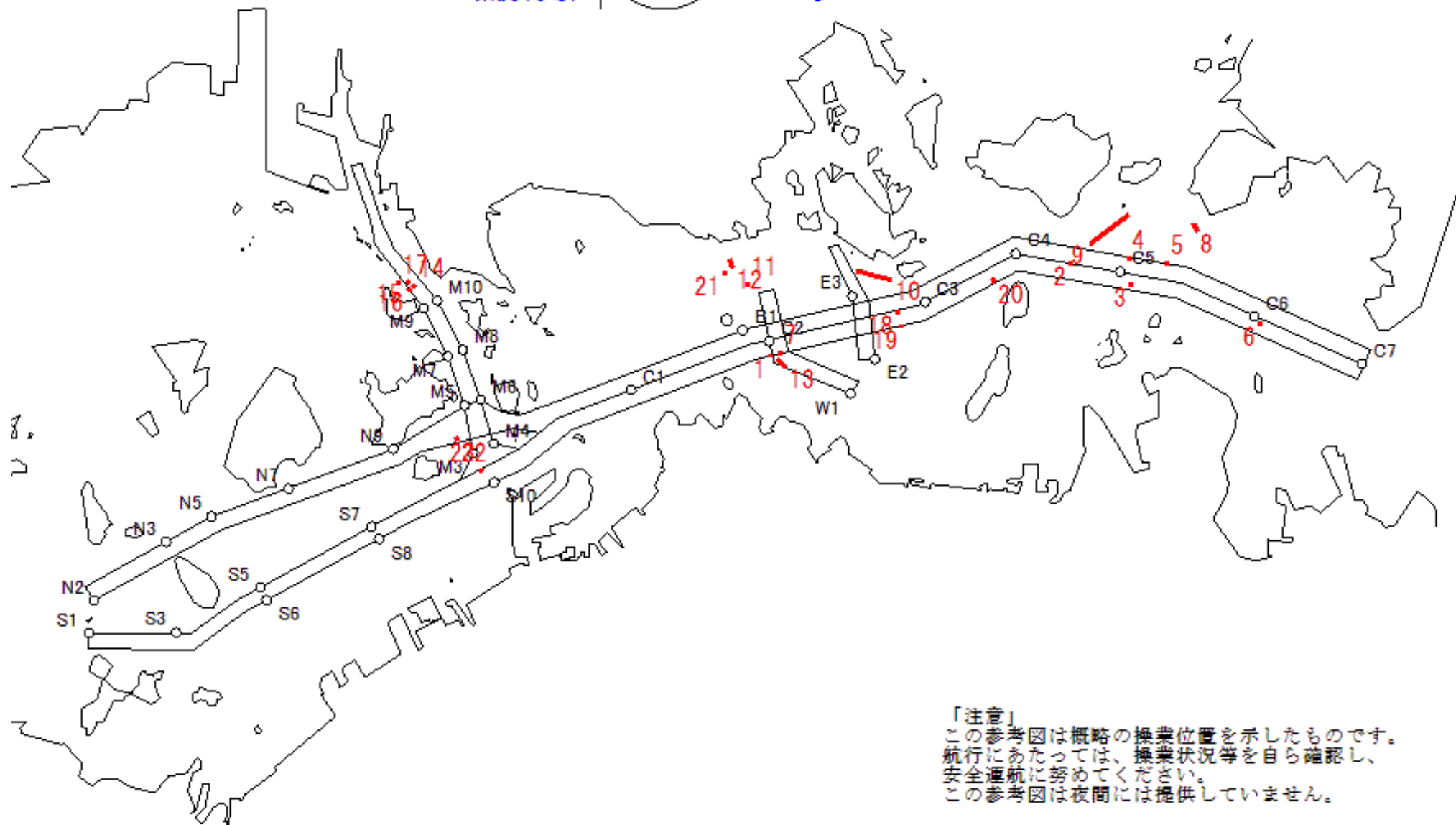
1904



MoonAge  
月齢 3.9



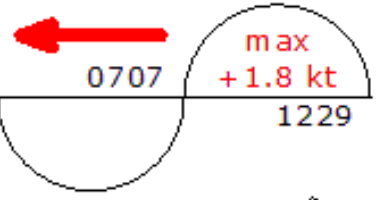
備後瀬戸海上交通センター情報課  
TEL (0877) 49-2223  
<https://www6.kaiho.mlit.go.jp/bisan/>



「注意」  
この参考図は概略の操業位置を示したものです。  
航行にあたっては、操業状況等を自ら確認し、  
安全通航に努めてください。  
この参考図は夜間には提供していません。

Stow-net Fishing operation figure  
 こませ網漁船操業状況参考図  
 令和05年4月24日 0707 ~ 1229

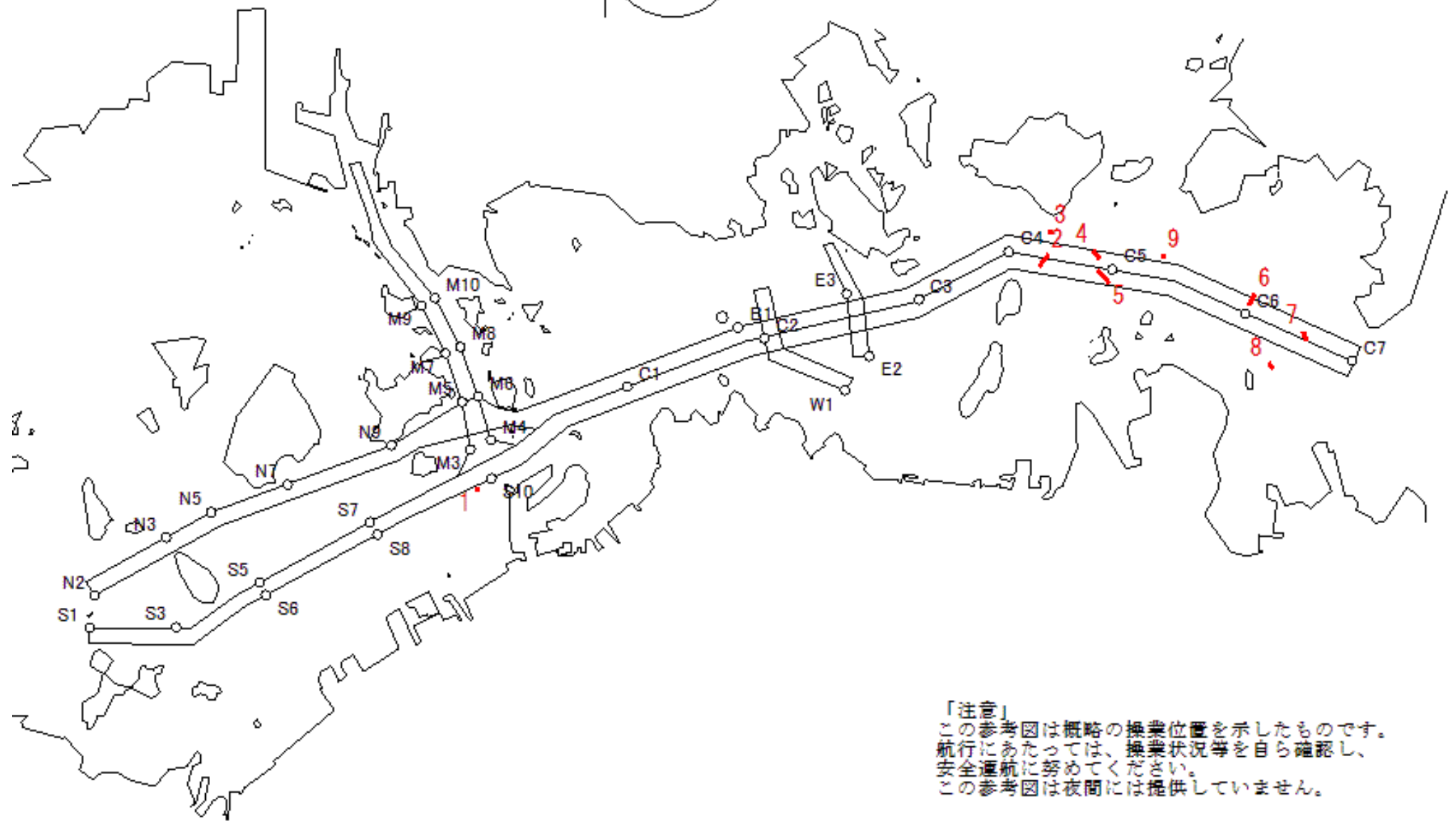
West Curr.  
 西流(みち)



moonAge  
 月齢 3.9



備後瀬戸海上交通センター情報課  
 TEL (0877) 49-2223  
<https://www6.kaiho.mlit.go.jp/bisan/>



「注意」  
 この参考図は概略の操業位置を示したものです。  
 航行にあたっては、操業状況等を自ら確認し、  
 安全通航に努めてください。  
 この参考図は夜間には提供していません。

Stow-net Fishing operation figure  
こませ網漁船操業状況参考図

令和05年4月24日 0058 ~ 0707

East Curr.  
東流(ひき)

0058

max  
-1.9 kt

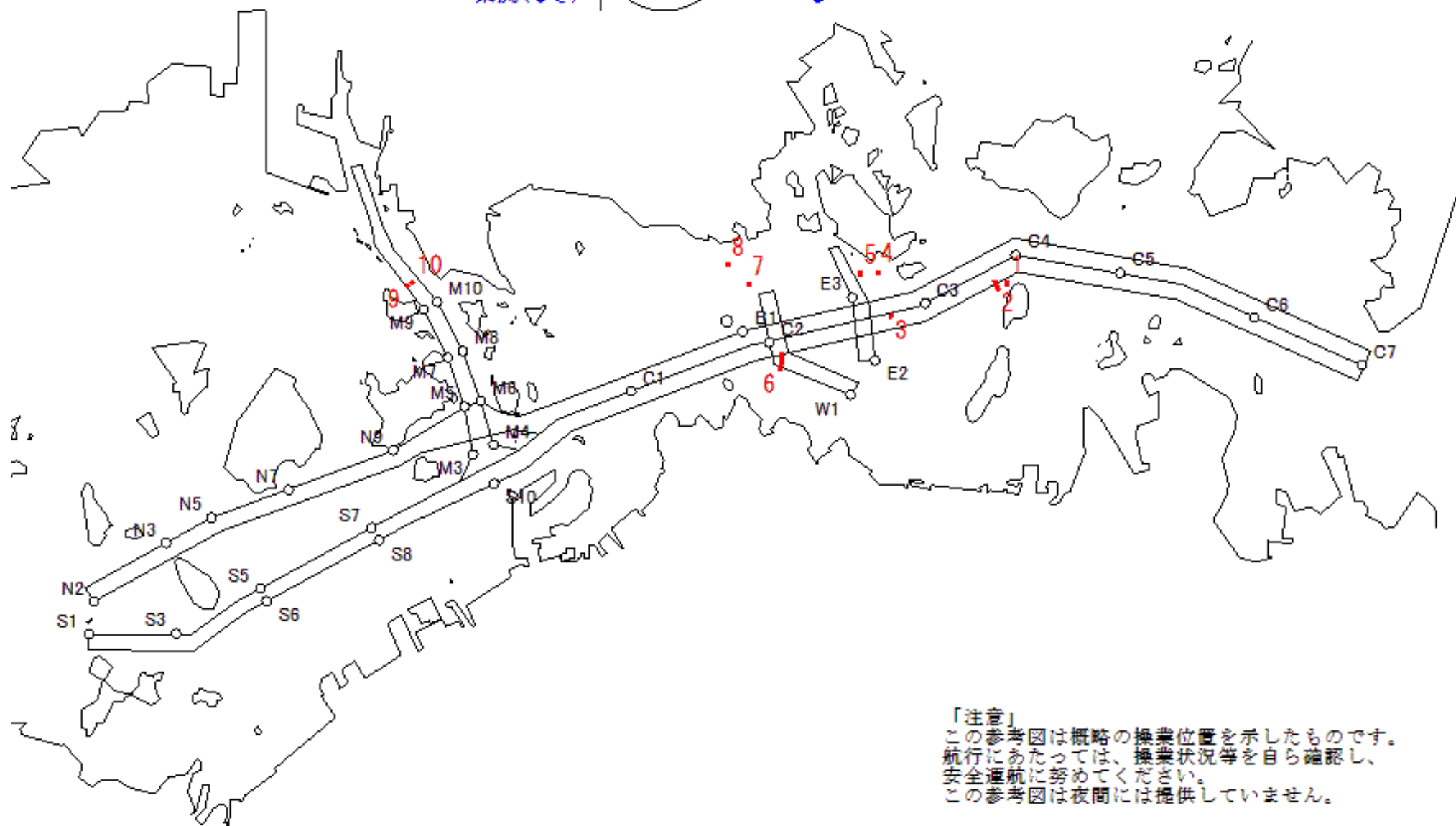
0707



MoonAge  
月齢 3.9



備後瀬戸海上交通センター情報課  
TEL (0877) 49-2223  
<https://www6.kaiho.mlit.go.jp/bisan/>



「注意」  
この参考図は概略の操業位置を示したものです。  
航行にあたっては、操業状況等を自ら確認し、  
安全通航に努めてください。  
この参考図は夜間には提供していません。

Stow-net Fishing operation figure  
こませ網漁船操業状況参考図

令和05年4月23日 1200 ~ 1832

East Curr.  
東流(ひき)

1200

max  
-2.5 kt

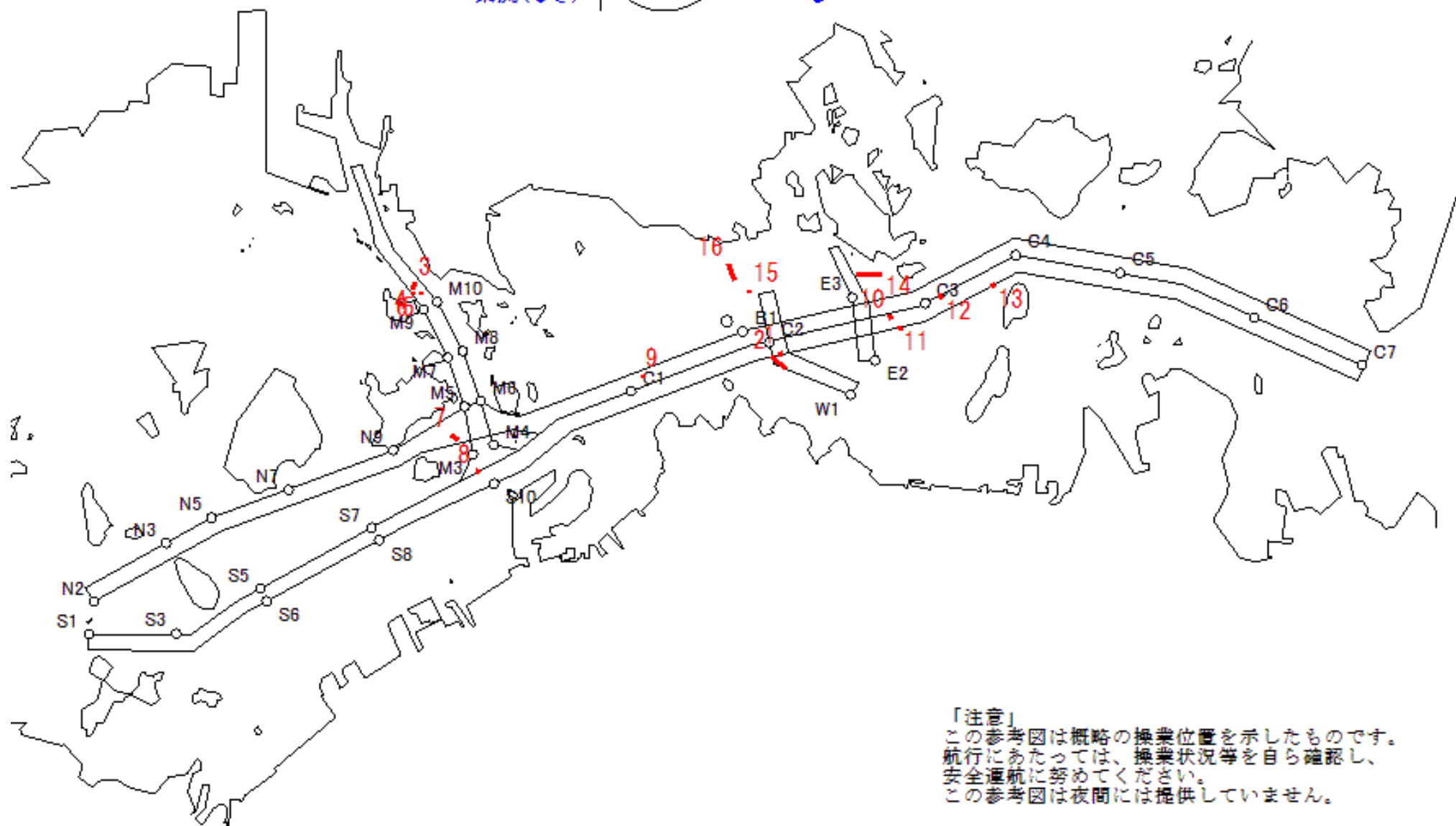
1832



MoonAge  
月齢 2.9



備後瀬戸海上交通センター情報課  
TEL (0877) 49-2223  
<https://www6.kaiho.mlit.go.jp/bisan/>

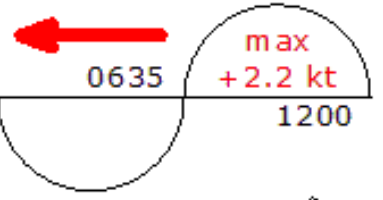


「注意」  
この参考図は概略の操業位置を示したものです。  
航行にあたっては、操業状況等を自ら確認し、  
安全通航に努めてください。  
この参考図は夜間には提供していません。



Stow-net Fishing operation figure  
 こませ網漁船操業状況参考図  
 令和05年4月23日 0635 ~ 1200

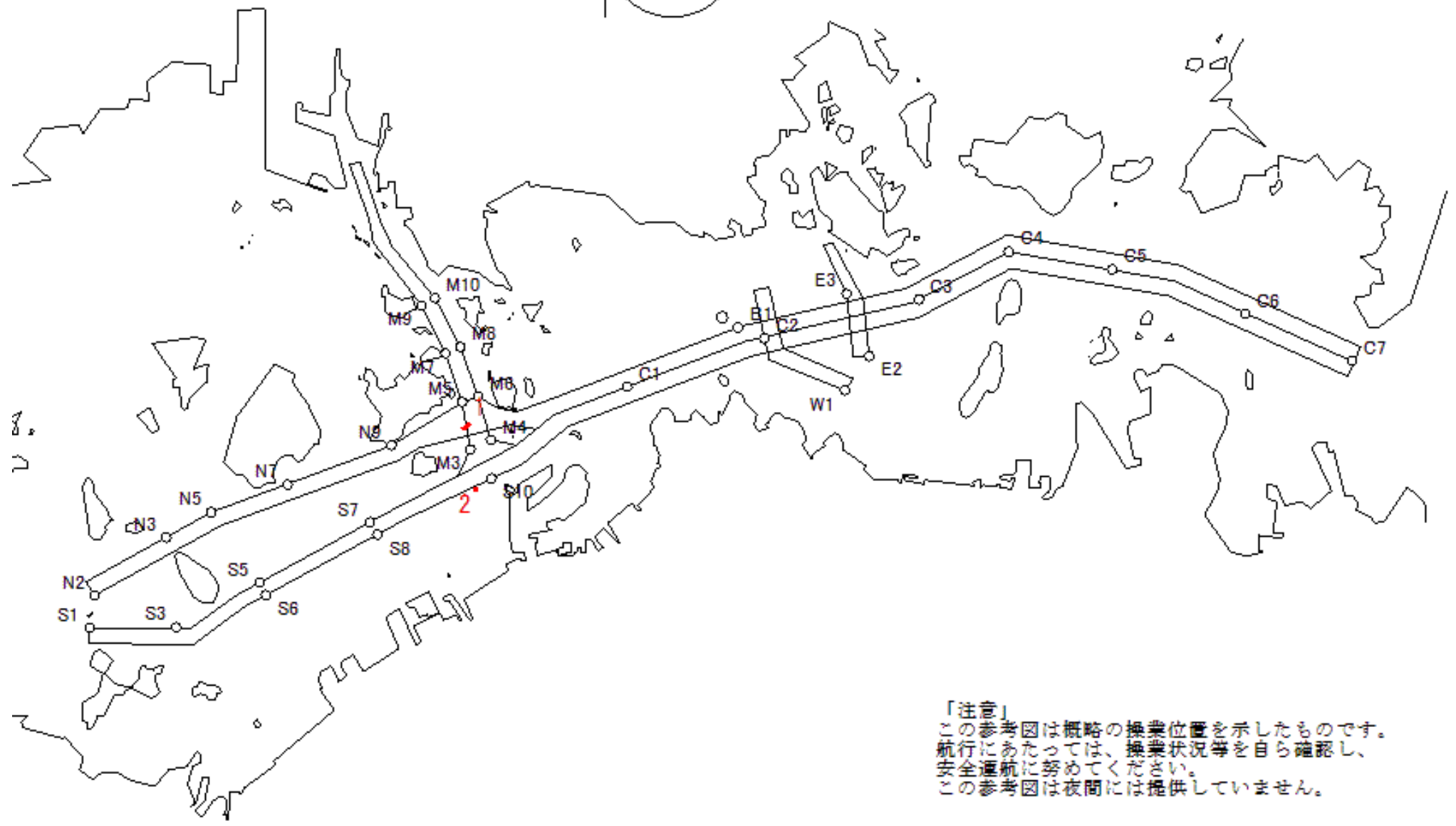
West Curr.  
 西流(みち)



moonAge  
 月齢 2.9



備後瀬戸海上交通センター情報課  
 TEL (0877) 49-2223  
<https://www6.kaiho.mlit.go.jp/bisan/>



「注意」  
 この参考図は概略の操業位置を示したものです。  
 航行にあたっては、操業状況等を自ら確認し、  
 安全通航に努めてください。  
 この参考図は夜間には提供していません。

Stow-net Fishing operation figure  
こませ網漁船操業状況参考図

令和05年4月22日 1131 ~ 1800

East Curr.  
東流(ひき)

1131

max  
-2.7 kt

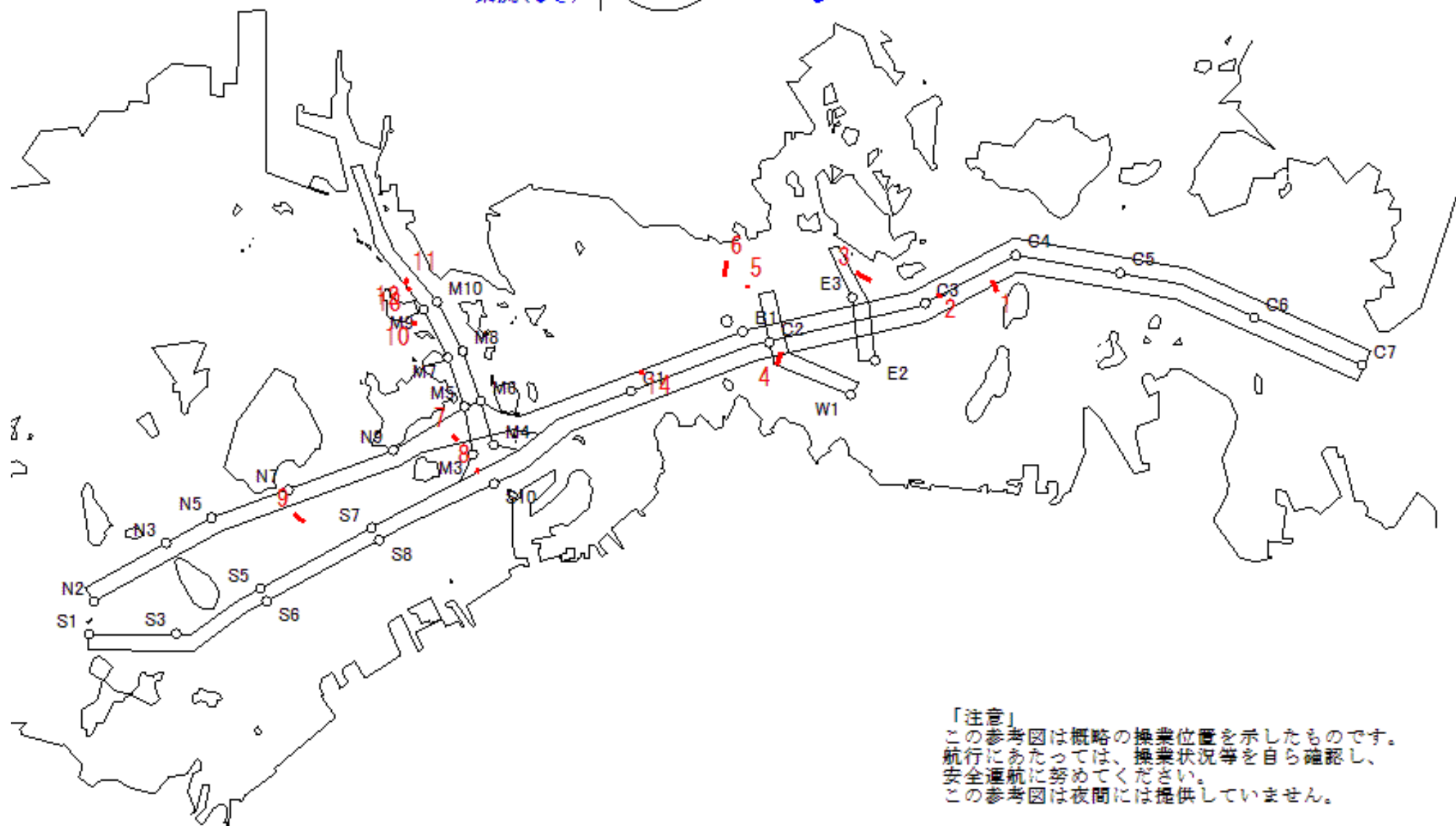
1800



MoonAge  
月齢 1.9

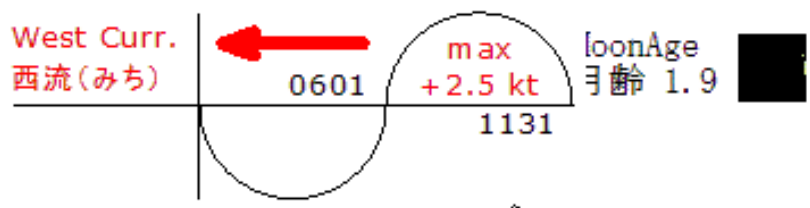


備後瀬戸海上交通センター情報課  
TEL (0877) 49-2223  
<https://www6.kaiho.mlit.go.jp/bisan/>

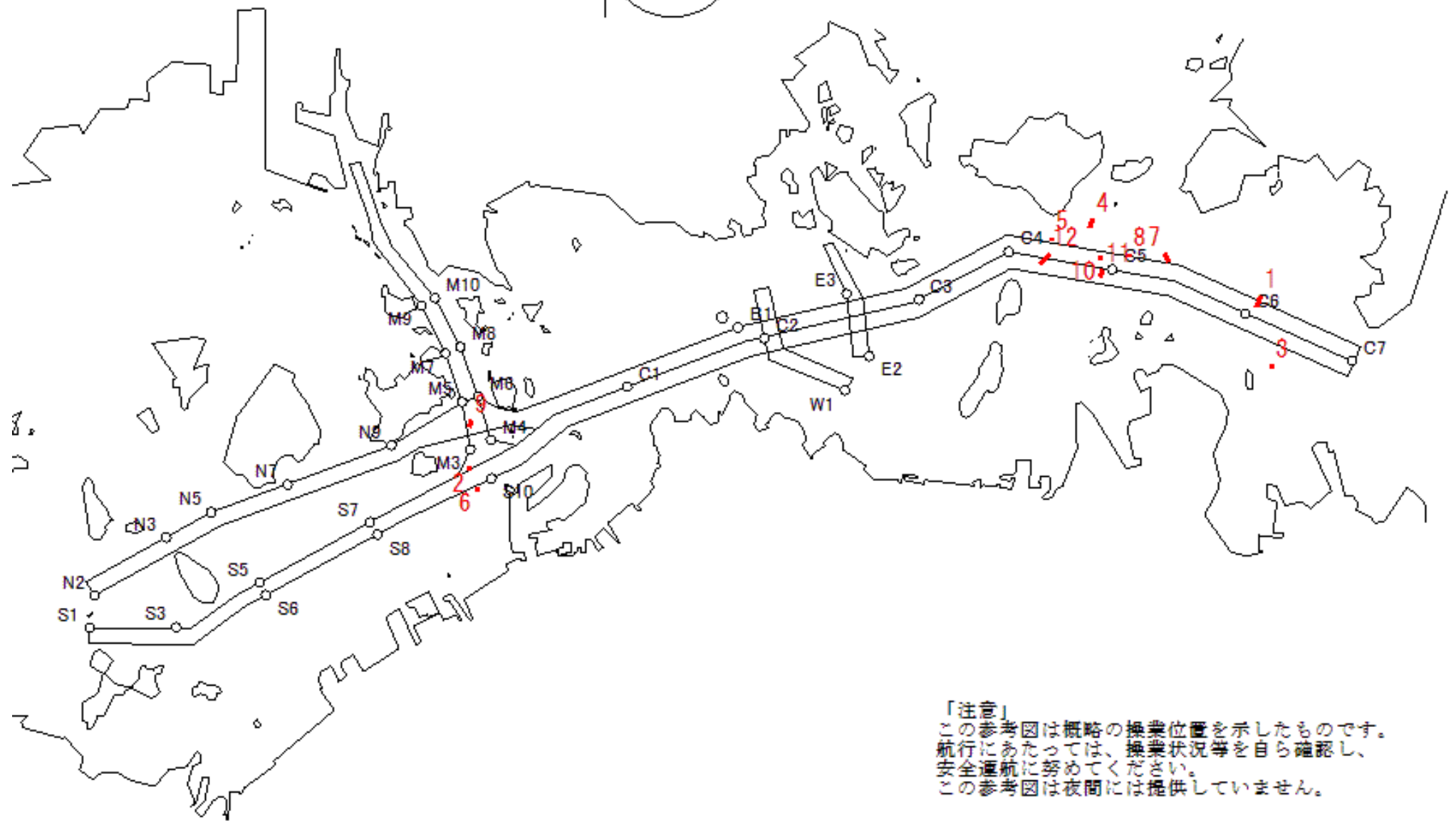


「注意」  
この参考図は概略の操業位置を示したものです。  
航行にあたっては、操業状況等を自ら確認し、  
安全通航に努めてください。  
この参考図は夜間には提供していません。

Stow-net Fishing operation figure  
 こませ網漁船操業状況参考図  
 令和05年4月22日 0601 ~ 1131



備後瀬戸海上交通センター情報課  
 TEL(0877)49-2223  
<https://www6.kaiho.mlit.go.jp/bisan/>



「注意」  
 この参考図は概略の操業位置を示したものです。  
 航行にあたっては、操業状況等を自ら確認し、  
 安全通航に努めてください。  
 この参考図は夜間には提供していません。

Stow-net Fishing operation figure  
こませ網漁船操業状況参考図

令和05年4月21日 1100 ~ 1726

East Curr.  
東流(ひき)

1100

max  
-2.8 kt

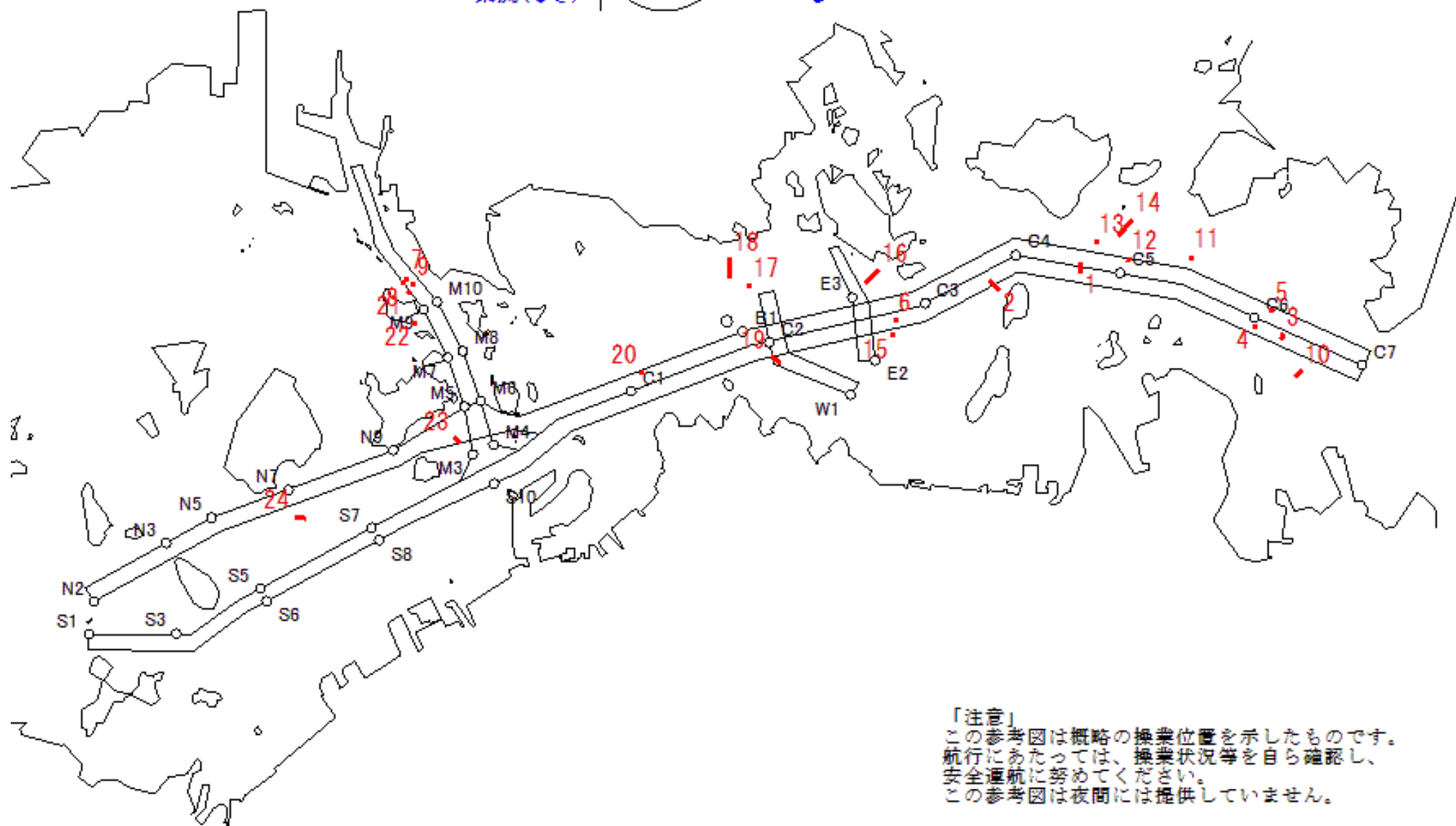
1726



MoonAge  
月齢 0.9

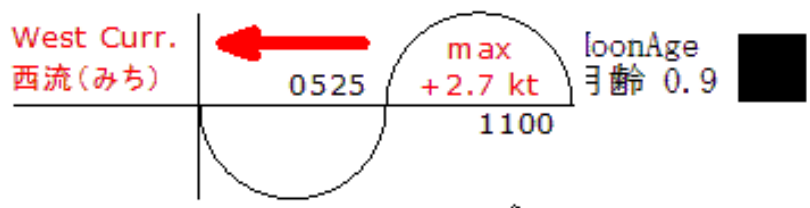


備後瀬戸海上交通センター情報課  
TEL (0877) 49-2223  
<https://www6.kaiho.mlit.go.jp/bisan/>

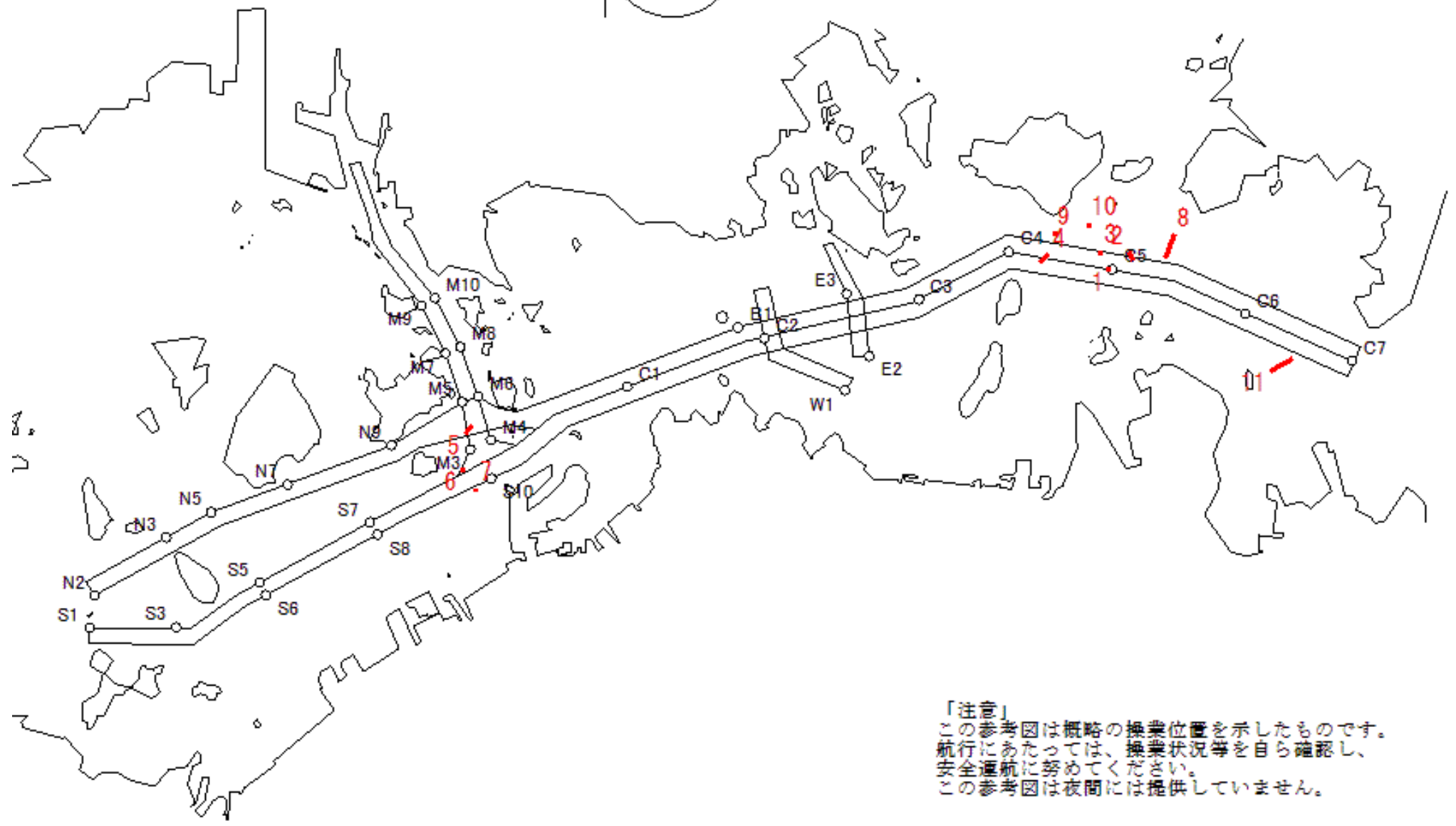


「注意」  
この参考図は概略の操業位置を示したものです。  
航行にあたっては、操業状況等を自ら確認し、  
安全通航に努めてください。  
この参考図は夜間には提供していません。

Stow-net Fishing operation figure  
 こませ網漁船操業状況参考図  
 令和05年4月21日 0525 ~ 1100



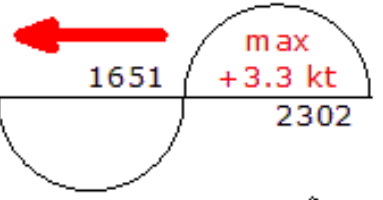
備後瀬戸海上交通センター情報課  
 TEL (0877) 49-2223  
<https://www6.kaiho.mlit.go.jp/bisan/>



「注意」  
 この参考図は概略の操業位置を示したものです。  
 航行にあたっては、操業状況等を自ら確認し、  
 安全通航に努めてください。  
 この参考図は夜間には提供していません。

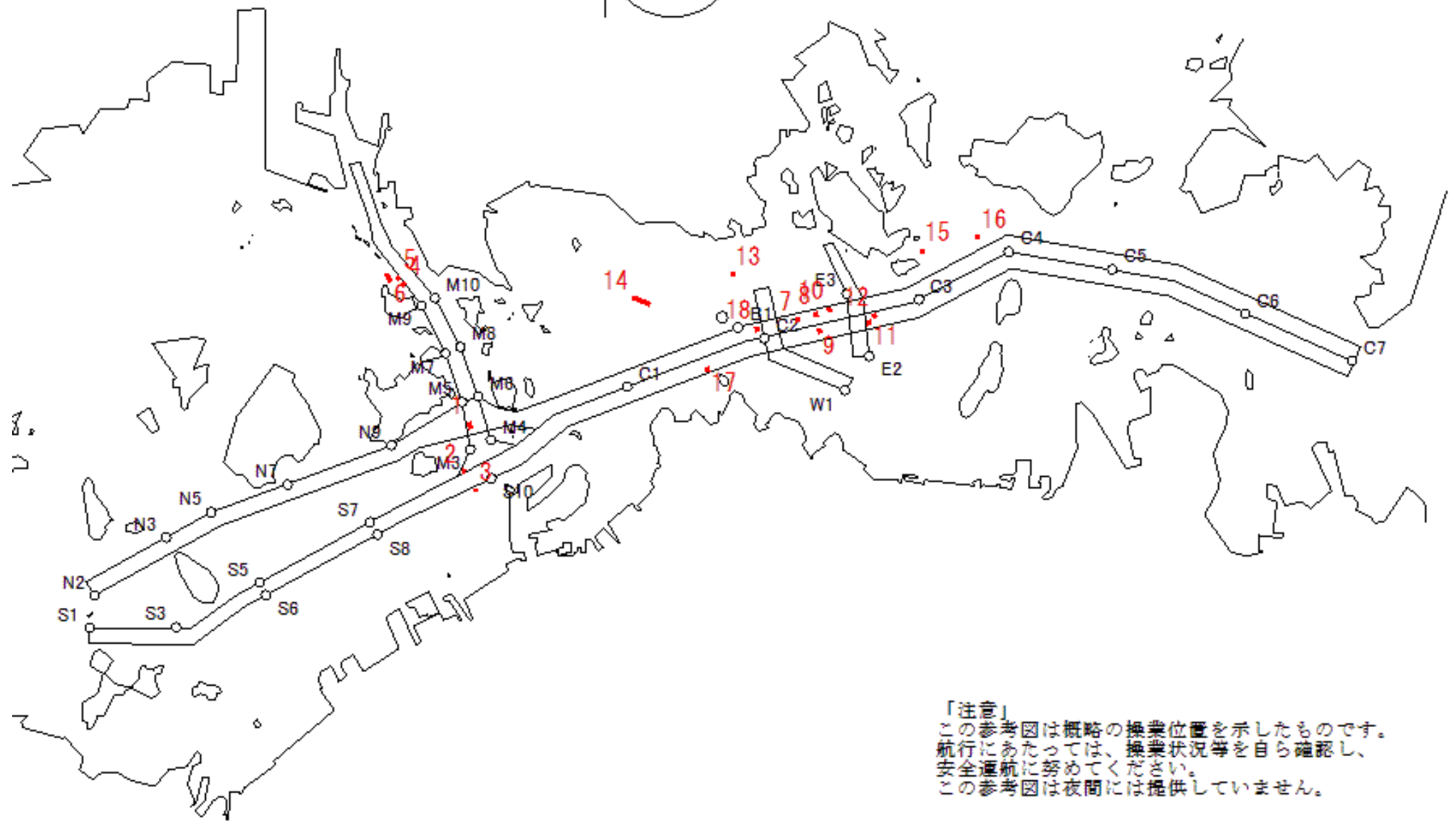
Stow-net Fishing operation figure  
 こませ網漁船操業状況参考図  
 令和05年4月20日 1651 ~ 2302

West Curr.  
 西流(みち)



moonAge  
 月齢 29.4

備後瀬戸海上交通センター情報課  
 TEL (0877) 49-2223  
<https://www6.kaiho.mlit.go.jp/bisan/>



「注意」  
 この参考図は概略の操業位置を示したものです。  
 航行にあたっては、操業状況等を自ら確認し、  
 安全通航に努めてください。  
 この参考図は夜間には提供していません。

Stow-net Fishing operation figure  
こませ網漁船操業状況参考図

令和05年4月20日 1028 ~ 1651

East Curr.  
東流(ひき)

1028

max  
-2.7 kt

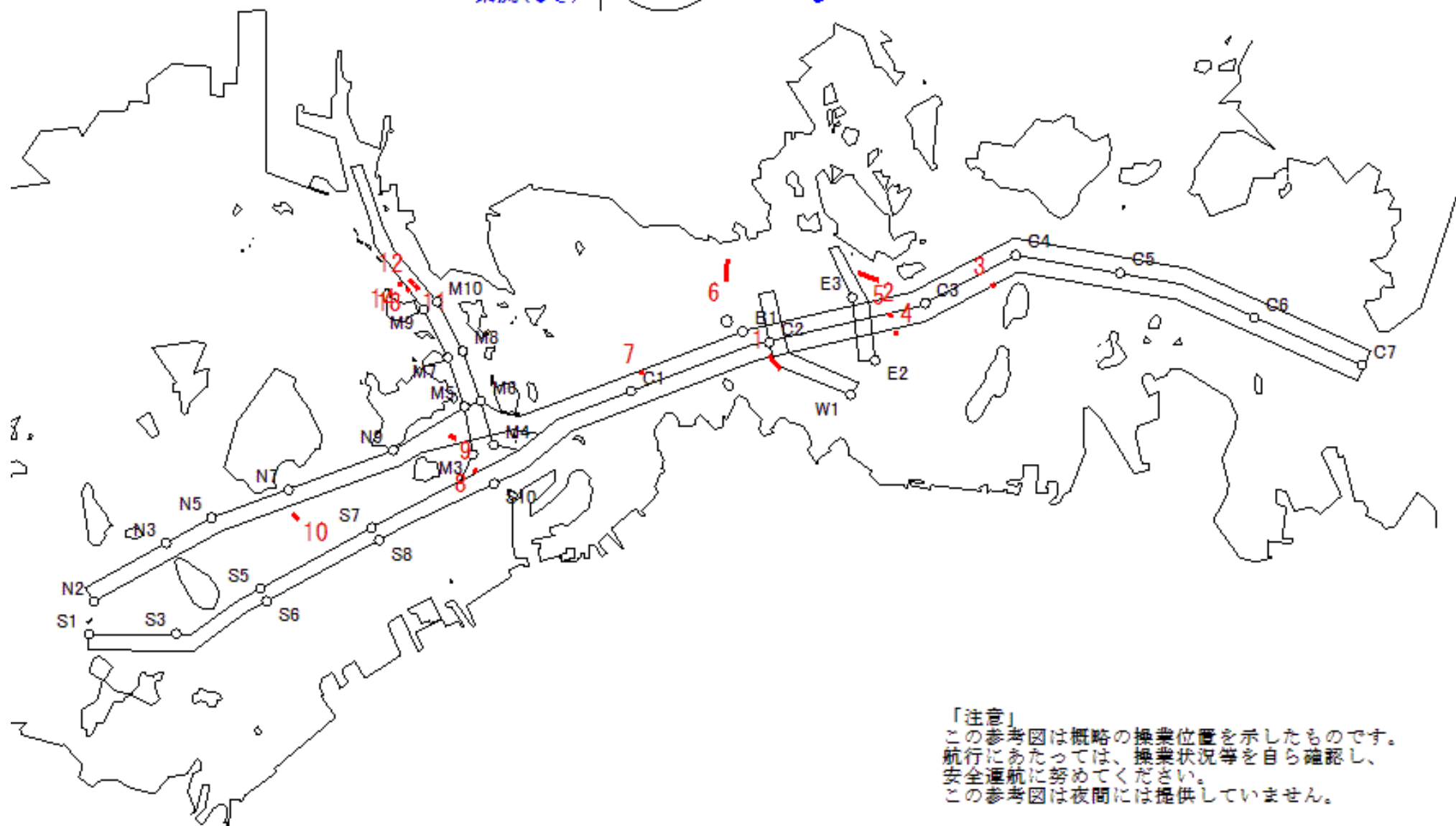
1651



MoonAge  
月齢 29.4



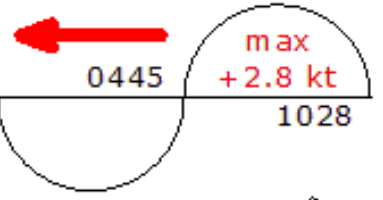
備後瀬戸海上交通センター情報課  
TEL (0877) 49-2223  
<https://www6.kaiho.mlit.go.jp/bisan/>



「注意」  
この参考図は概略の操業位置を示したものです。  
航行にあたっては、操業状況等を自ら確認し、  
安全通航に努めてください。  
この参考図は夜間には提供していません。

Stow-net Fishing operation figure  
 こませ網漁船操業状況参考図  
 令和05年4月20日 0445 ~ 1028

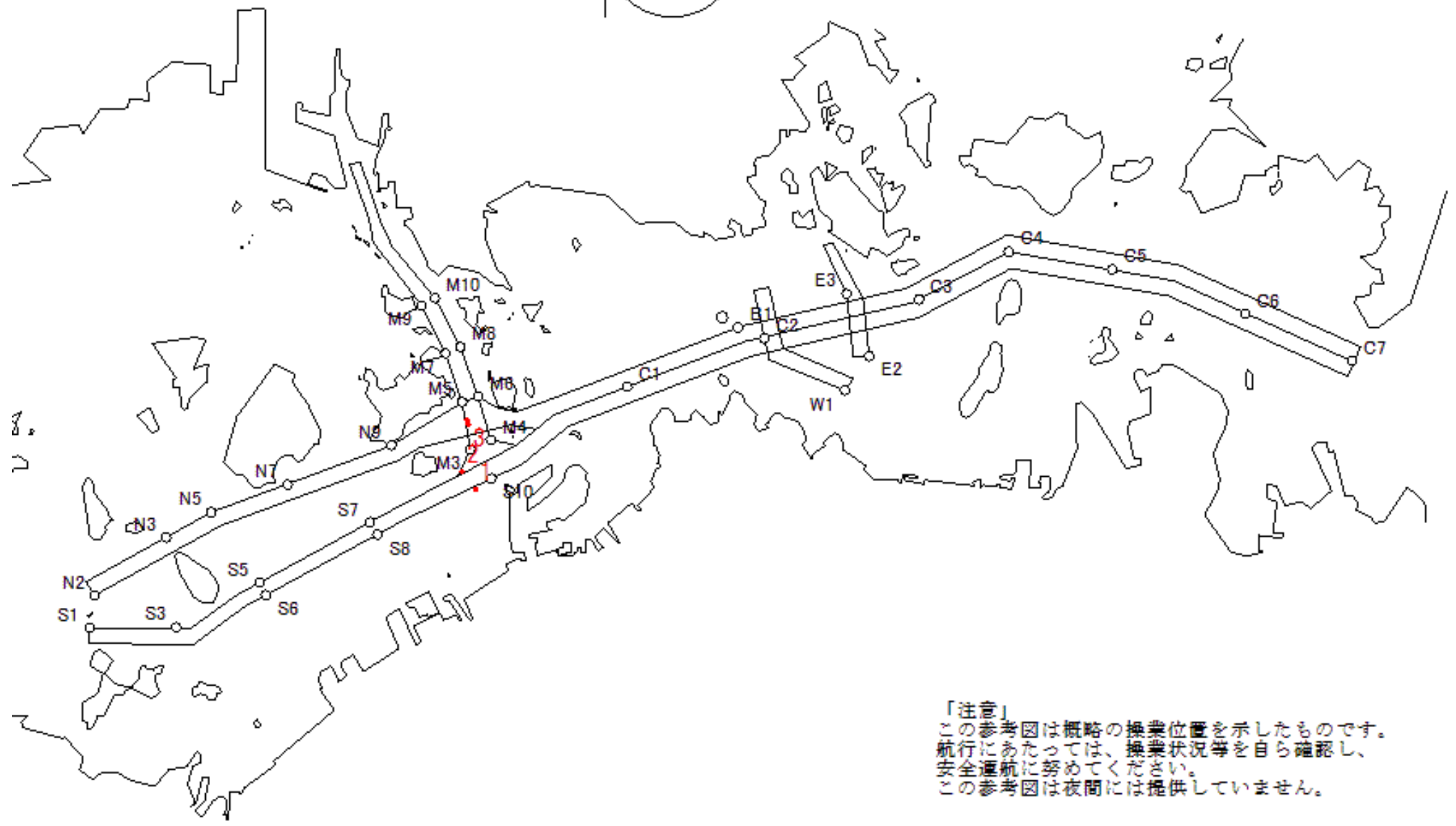
West Curr.  
 西流(みち)



moonAge  
 月齢 29.4



備後瀬戸海上交通センター情報課  
 TEL (0877) 49-2223  
<https://www6.kaiho.mlit.go.jp/bisan/>



「注意」  
 この参考図は概略の操業位置を示したものです。  
 航行にあたっては、操業状況等を自ら確認し、  
 安全通航に努めてください。  
 この参考図は夜間には提供していません。



Stow-net Fishing operation figure  
こませ網漁船操業状況参考図

令和05年4月19日 0954 ~ 1613

East Curr.  
東流(ひき)

0954

max  
-2.5 kt

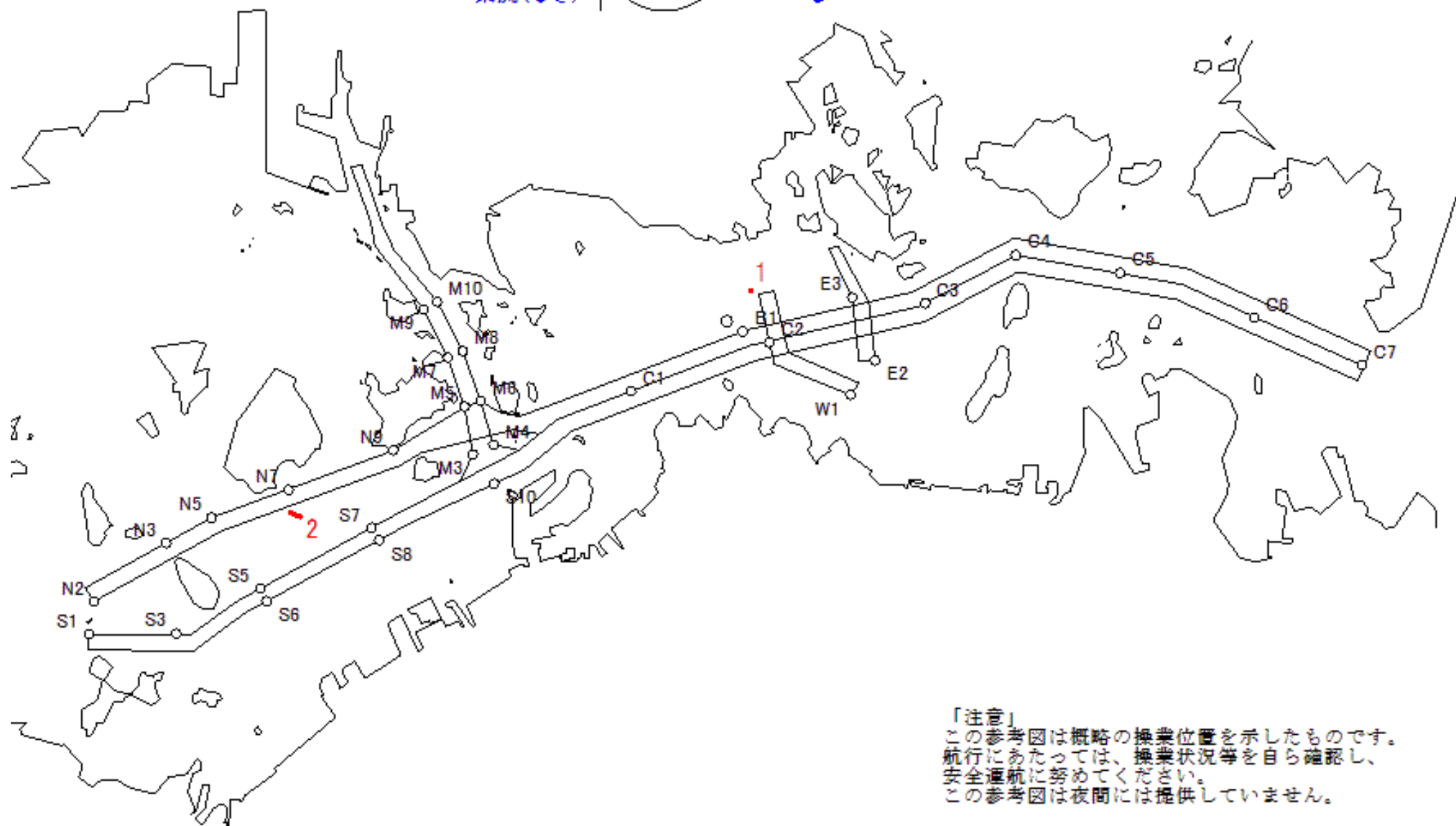
1613



MoonAge  
月齢 28.4



備後瀬戸海上交通センター情報課  
TEL (0877) 49-2223  
<https://www6.kaiho.mlit.go.jp/bisan/>



「注意」  
この参考図は概略の操業位置を示したものです。  
航行にあたっては、操業状況等を自ら確認し、  
安全通航に努めてください。  
この参考図は夜間には提供していません。

Stow-net Fishing operation figure  
こませ網漁船操業状況参考図

令和05年4月19日 0402 ~ 0954

West Curr.  
西流(みち)



0402

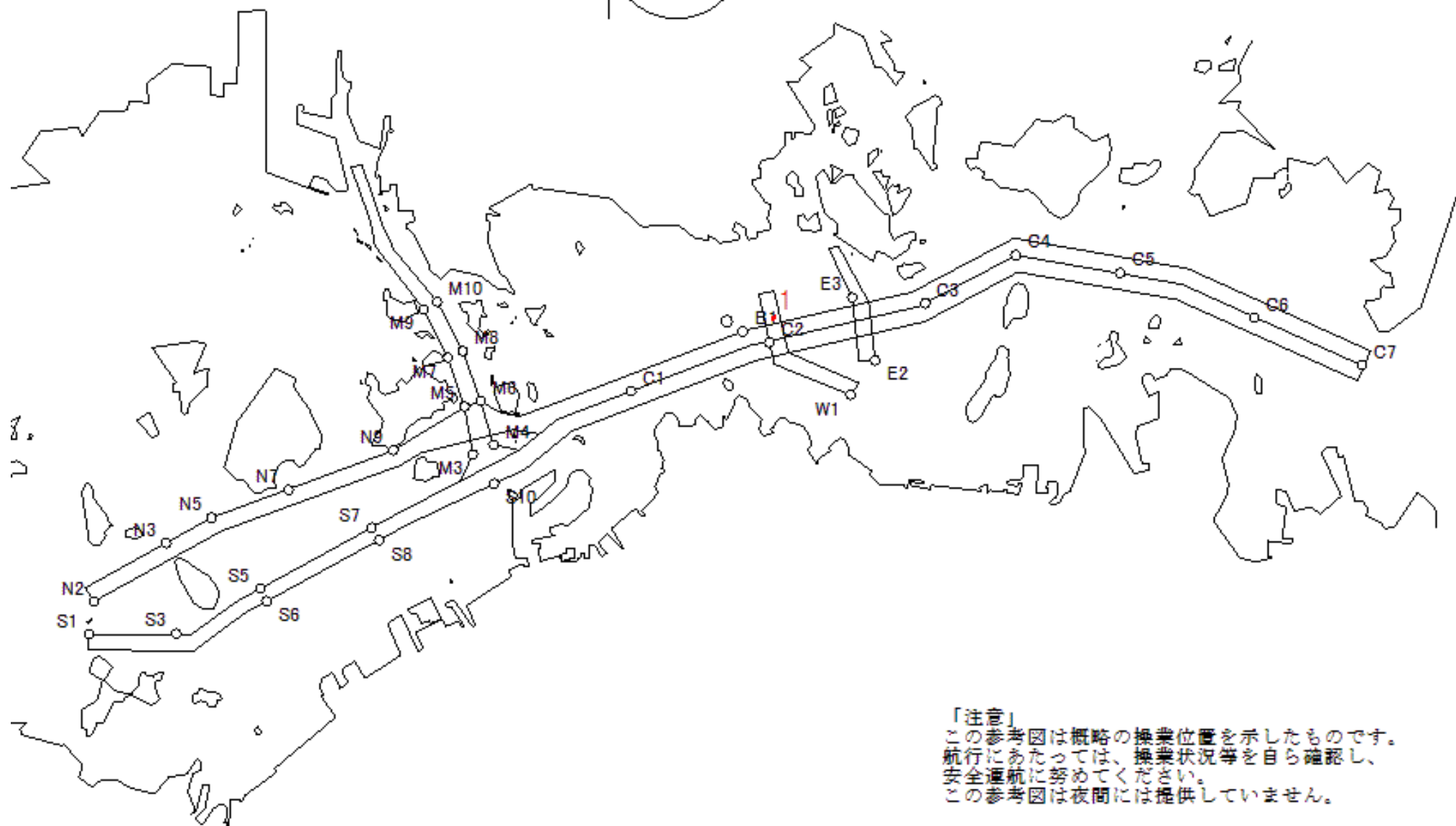
max  
+2.7 kt

0954

moonAge  
月齢 28.4



備後瀬戸海上交通センター情報課  
TEL (0877) 49-2223  
<https://www6.kaiho.mlit.go.jp/bisan/>



「注意」  
この参考図は概略の操業位置を示したものです。  
航行にあたっては、操業状況等を自ら確認し、  
安全通航に努めてください。  
この参考図は夜間には提供していません。

Stow-net Fishing operation figure  
こませ網漁船操業状況参考図

令和05年4月18日 0917 ~ 1535

East Curr.  
東流(ひき)

0917

max  
-2.2 kt

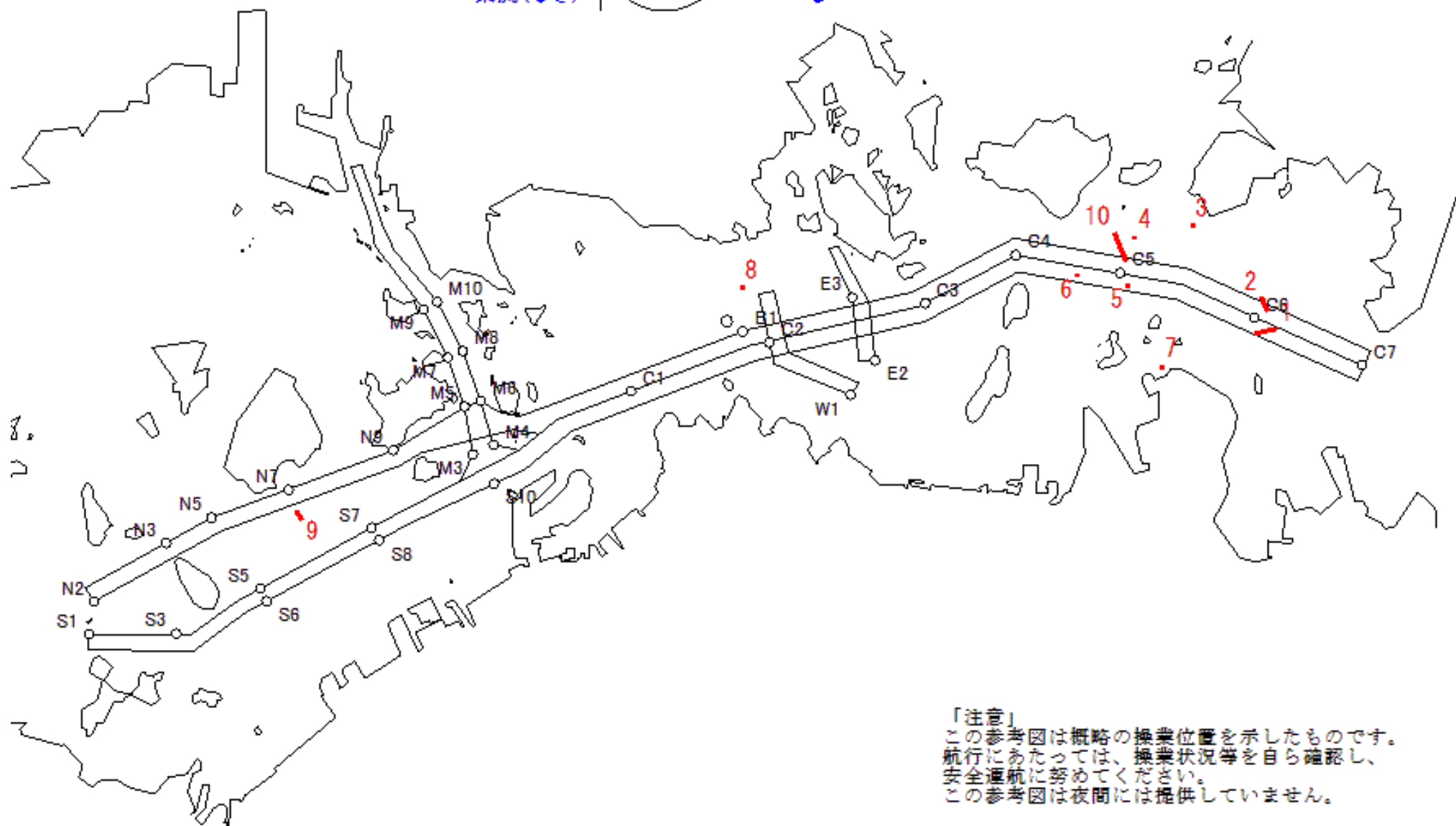
1535



MoonAge  
月齢 27.4



備後瀬戸海上交通センター情報課  
TEL (0877) 49-2223  
<https://www6.kaiho.mlit.go.jp/bisan/>



「注意」  
この参考図は概略の操業位置を示したものです。  
航行にあたっては、操業状況等を自ら確認し、  
安全通航に努めてください。  
この参考図は夜間には提供していません。

Stow-net Fishing operation figure  
こませ網漁船操業状況参考図

令和05年4月17日 0835 ~ 1453

East Curr.  
東流(ひき)

0835

max  
-1.8 kt

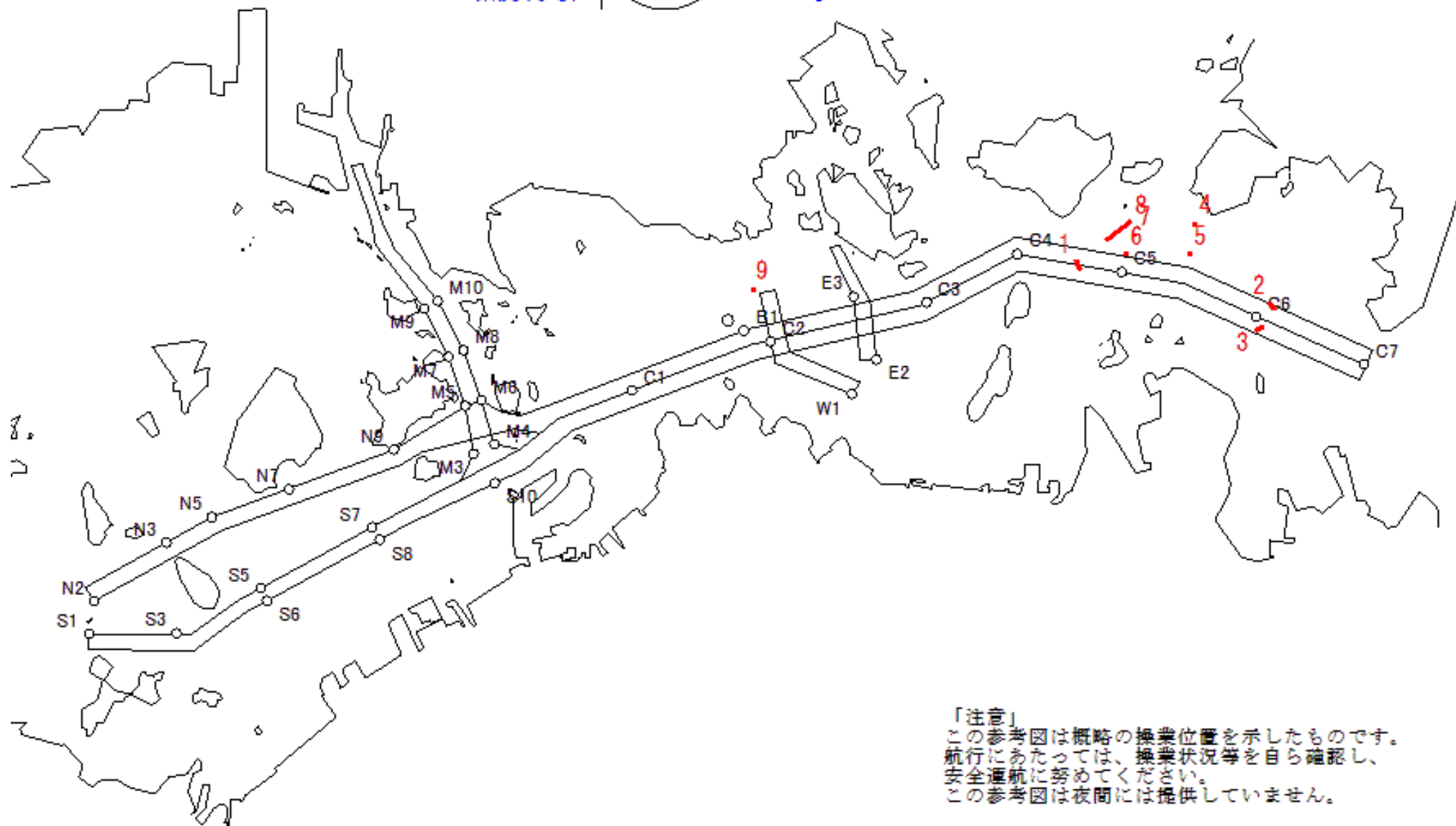
1453



MoonAge  
月齢 26.4



備後瀬戸海上交通センター情報課  
TEL (0877) 49-2223  
<https://www6.kaiho.mlit.go.jp/bisan/>



「注意」  
この参考図は概略の操業位置を示したものです。  
航行にあたっては、操業状況等を自ら確認し、  
安全通航に努めてください。  
この参考図は夜間には提供していません。

Stow-net Fishing operation figure  
こませ網漁船操業状況参考図

令和05年4月16日 0746 ~ 1404

East Curr.  
東流(ひき)

0746

max  
-1.4 kt

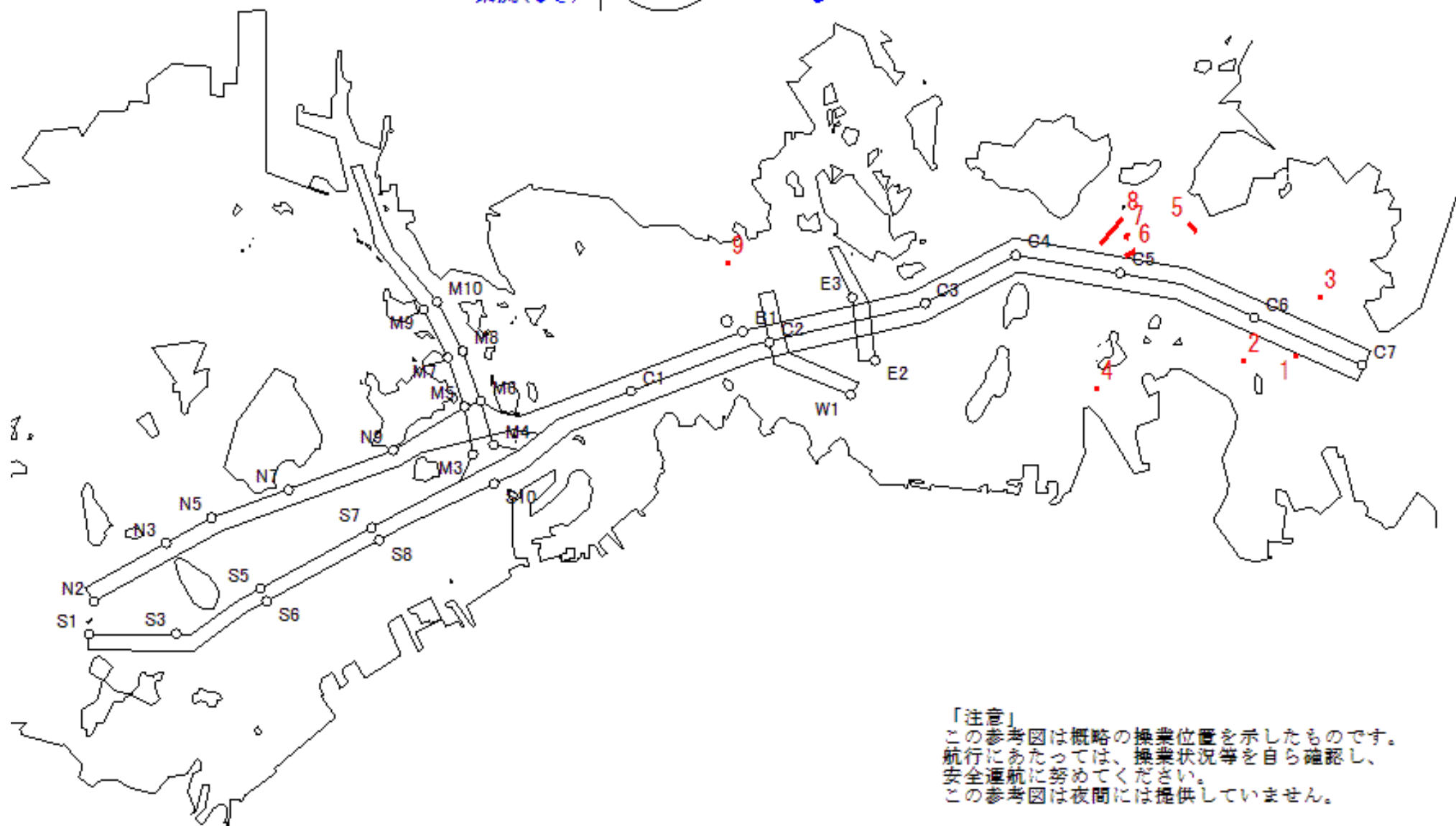
1404



MoonAge  
月齢 25.4



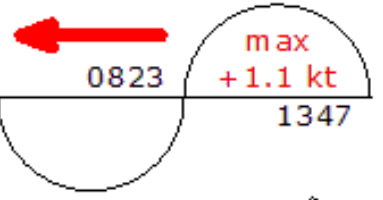
備後瀬戸海上交通センター情報課  
TEL (0877) 49-2223  
<https://www6.kaiho.mlit.go.jp/bisan/>



「注意」  
この参考図は概略の操業位置を示したものです。  
航行にあたっては、操業状況等を自ら確認し、  
安全通航に努めてください。  
この参考図は夜間には提供していません。

Stow-net Fishing operation figure  
 こませ網漁船操業状況参考図  
 令和05年4月12日 0823 ~ 1347

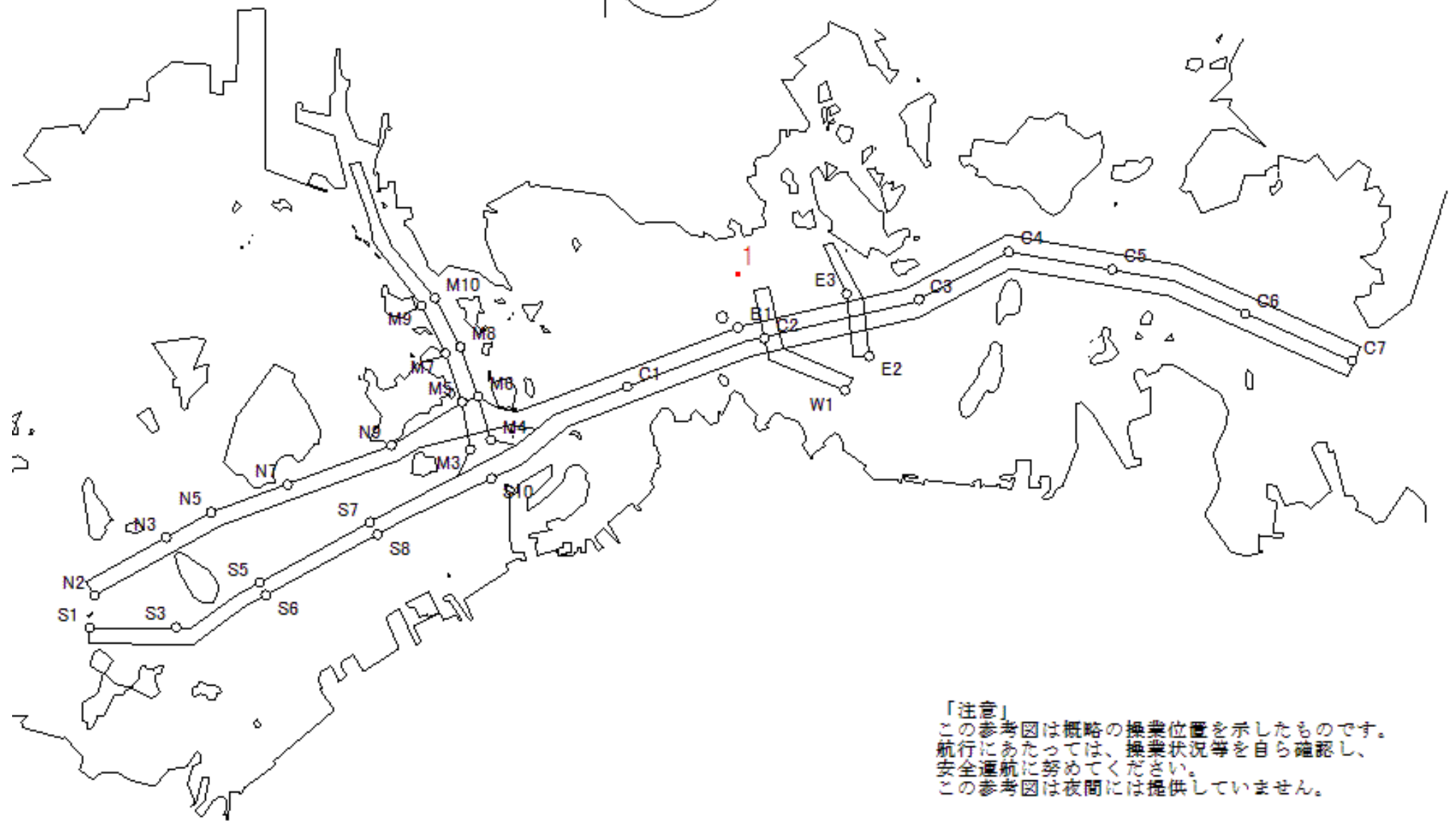
West Curr.  
 西流(みち)



moonAge  
 月齢 21.4



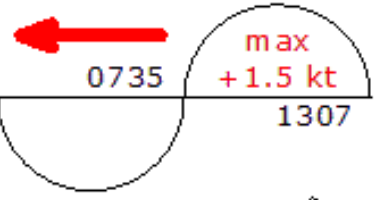
備後瀬戸海上交通センター情報課  
 TEL (0877) 49-2223  
<https://www6.kaiho.mlit.go.jp/bisan/>



「注意」  
 この参考図は概略の操業位置を示したものです。  
 航行にあたっては、操業状況等を自ら確認し、  
 安全通航に努めてください。  
 この参考図は夜間には提供していません。

Stow-net Fishing operation figure  
 こませ網漁船操業状況参考図  
 令和05年4月11日 0735 ~ 1307

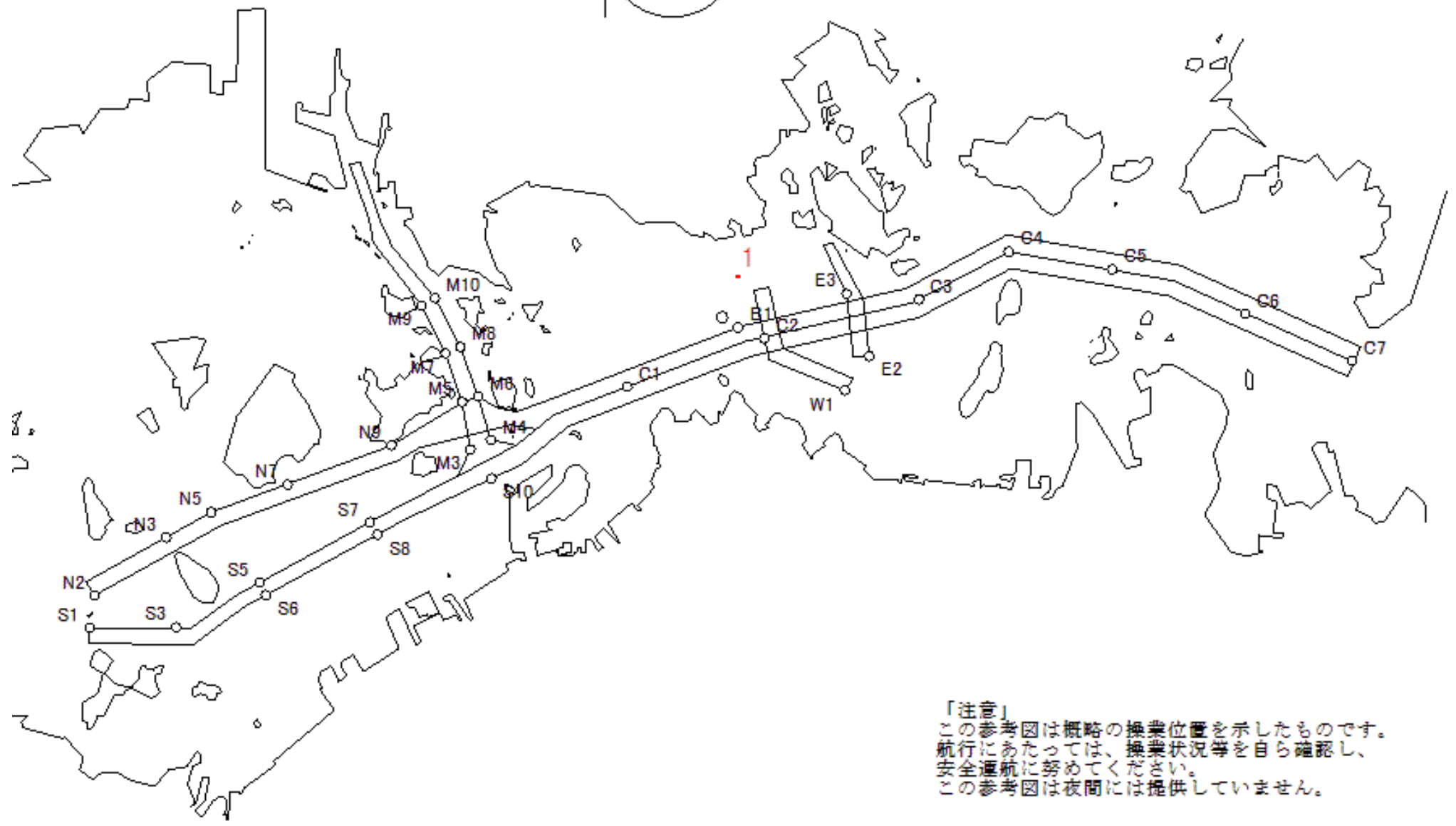
West Curr.  
 西流(みち)



moonAge  
 月齢 20.4



備後瀬戸海上交通センター情報課  
 TEL (0877) 49-2223  
<https://www6.kaiho.mlit.go.jp/bisan/>



「注意」  
 この参考図は概略の操業位置を示したものです。  
 航行にあたっては、操業状況等を自ら確認し、  
 安全通航に努めてください。  
 この参考図は夜間には提供していません。

Stow-net Fishing operation figure  
こませ網漁船操業状況参考図

令和05年4月10日 1235 ~ 1856

East Curr.  
東流(ひき)

1235

max  
-2.4 kt

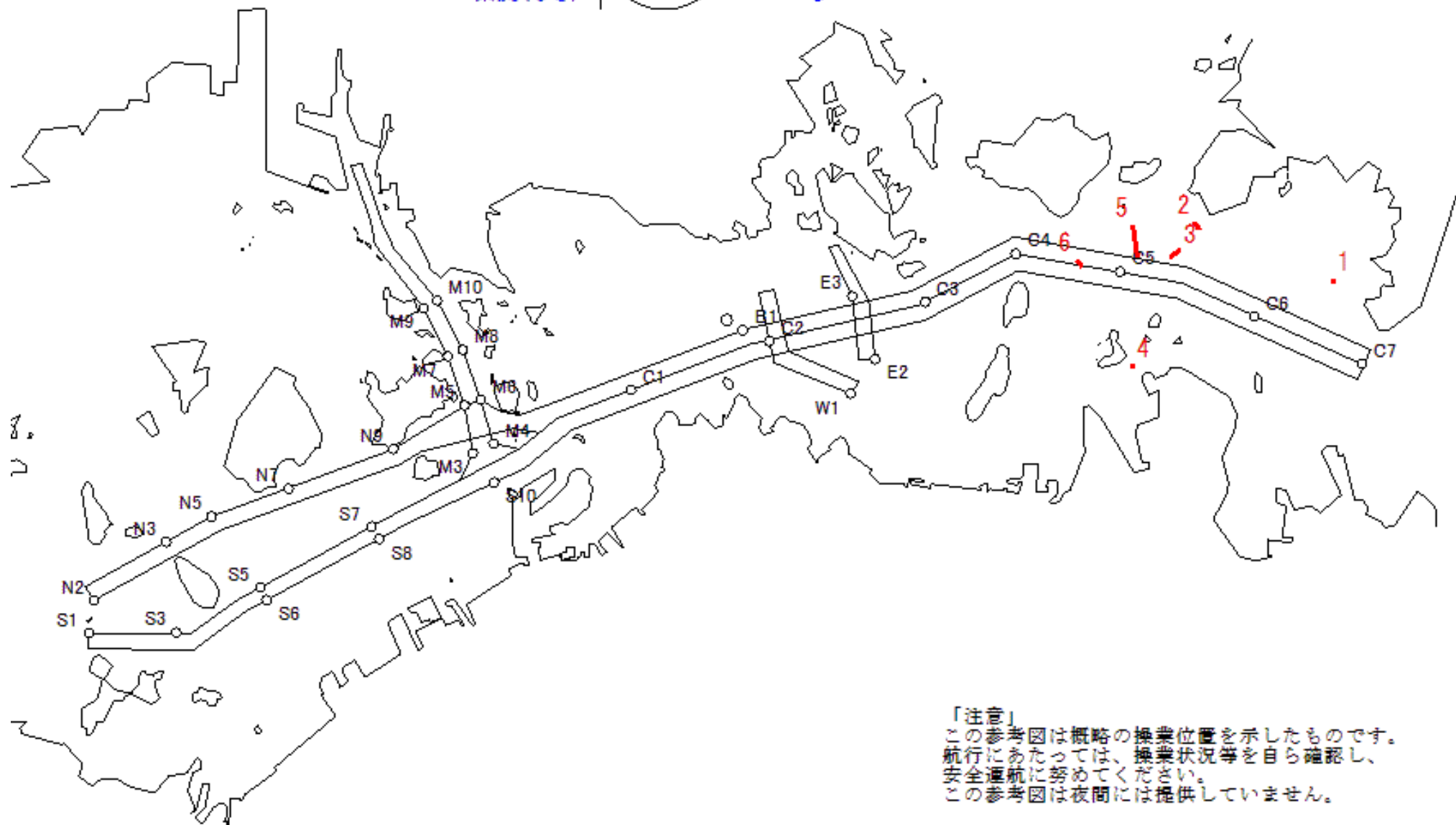
1856



MoonAge  
月齢 19.4



備後瀬戸海上交通センター情報課  
TEL (0877) 49-2223  
<https://www6.kaiho.mlit.go.jp/bisan/>

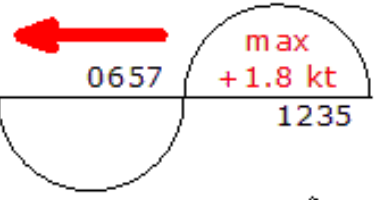


「注意」  
この参考図は概略の操業位置を示したものです。  
航行にあたっては、操業状況等を自ら確認し、  
安全運航に努めてください。  
この参考図は夜間には提供していません。



Stow-net Fishing operation figure  
 こませ網漁船操業状況参考図  
 令和05年4月10日 0657 ~ 1235

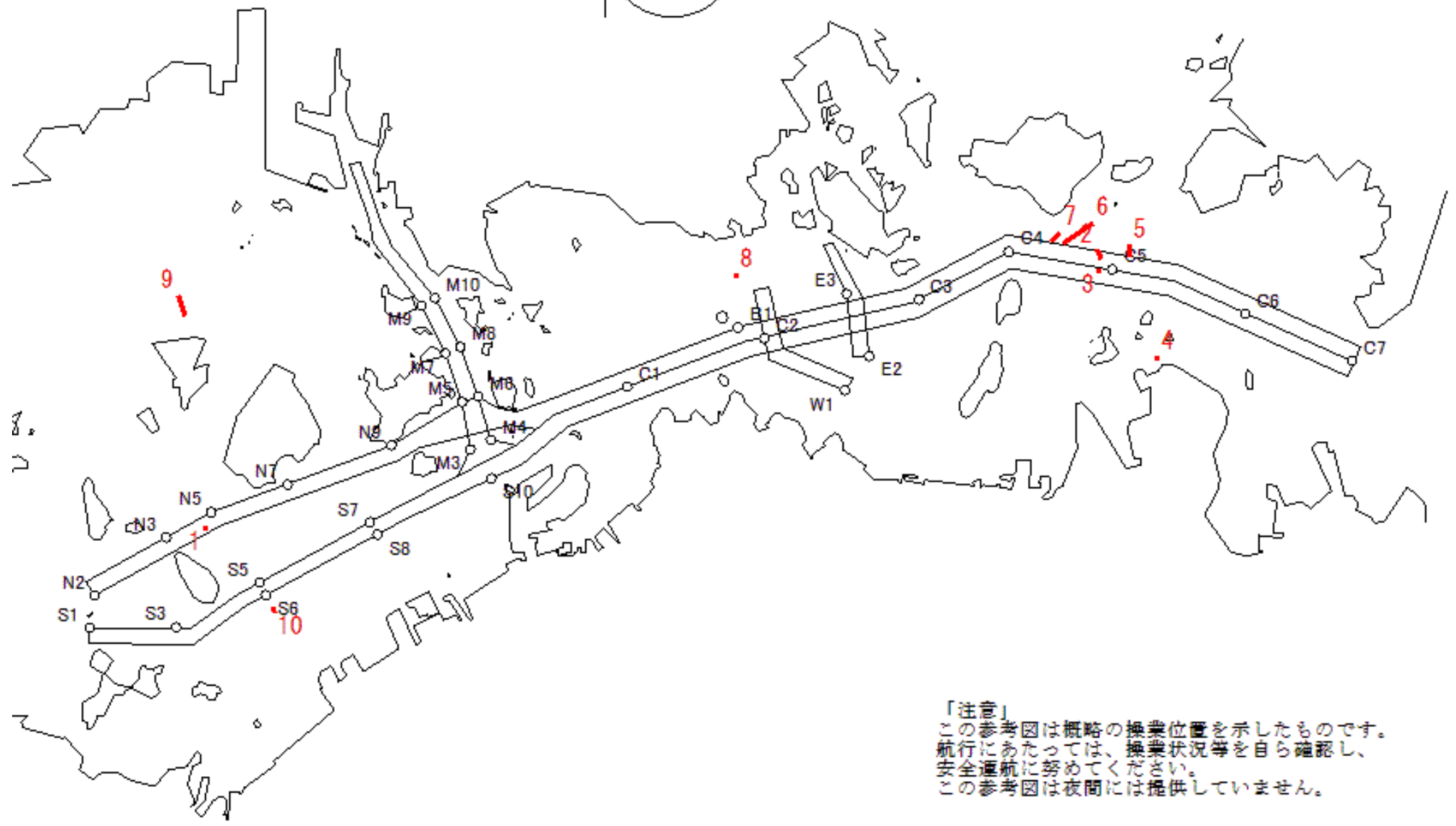
West Curr.  
 西流(みち)



moonAge  
 月齢 19.4



備後瀬戸海上交通センター情報課  
 TEL (0877) 49-2223  
<https://www6.kaiho.mlit.go.jp/bisan/>



「注意」  
 この参考図は概略の操業位置を示したものです。  
 航行にあたっては、操業状況等を自ら確認し、  
 安全通航に努めてください。  
 この参考図は夜間には提供していません。

Stow-net Fishing operation figure  
こませ網漁船操業状況参考図

令和05年4月9日

1205 ~ 1821

East Curr.  
東流(ひき)

1205

max  
-2.5 kt

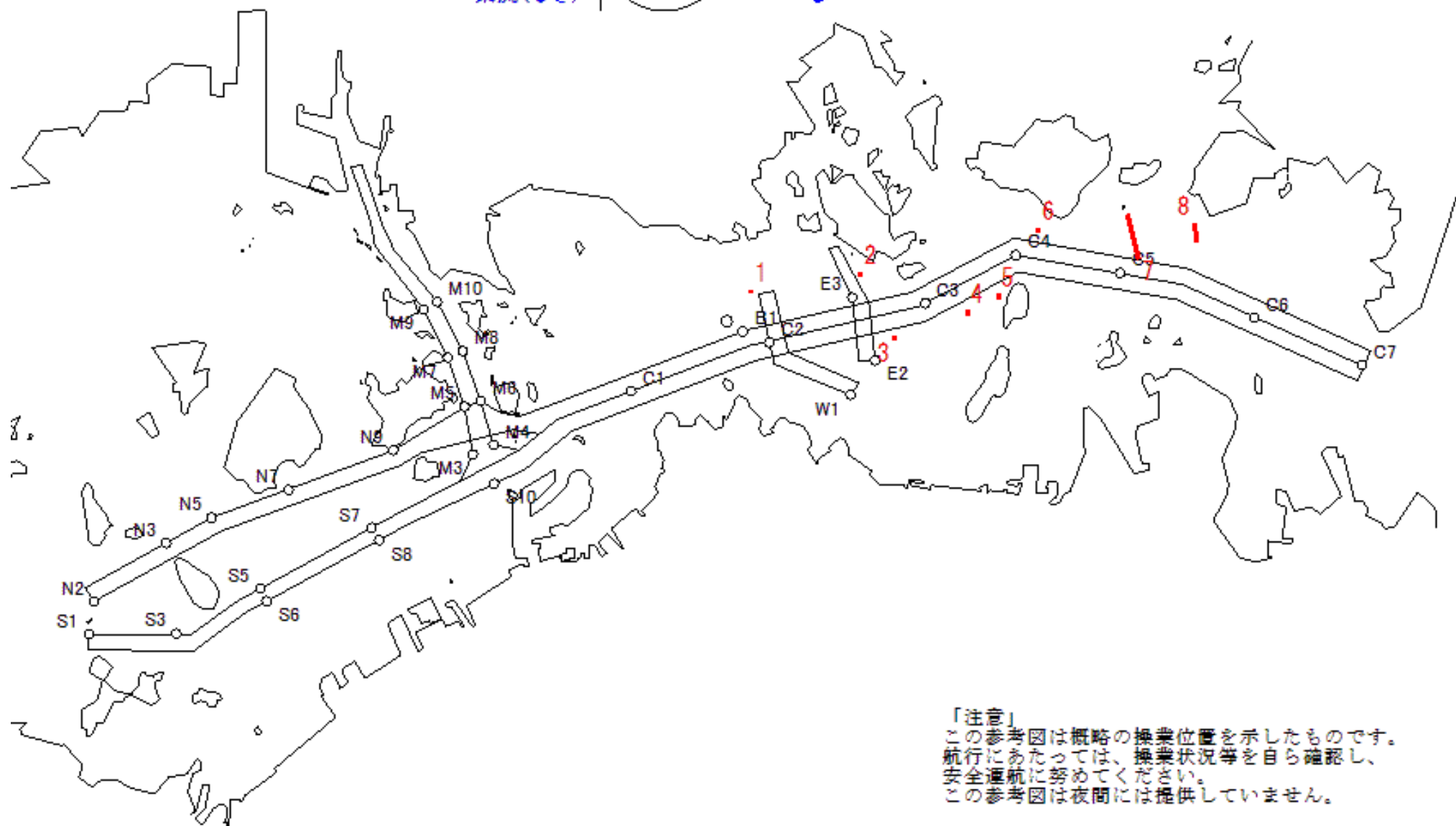
1821



MoonAge  
月齢 18.4



備後瀬戸海上交通センター情報課  
TEL (0877) 49-2223  
<https://www6.kaiho.mlit.go.jp/bisan/>



「注意」  
この参考図は概略の操業位置を示したものです。  
航行にあたっては、操業状況等を自ら確認し、  
安全通航に努めてください。  
この参考図は夜間には提供していません。

Stow-net Fishing operation figure  
こませ網漁船操業状況参考図

令和05年4月9日 0623 ~ 1205

West Curr.  
西流(みち)



0623

max

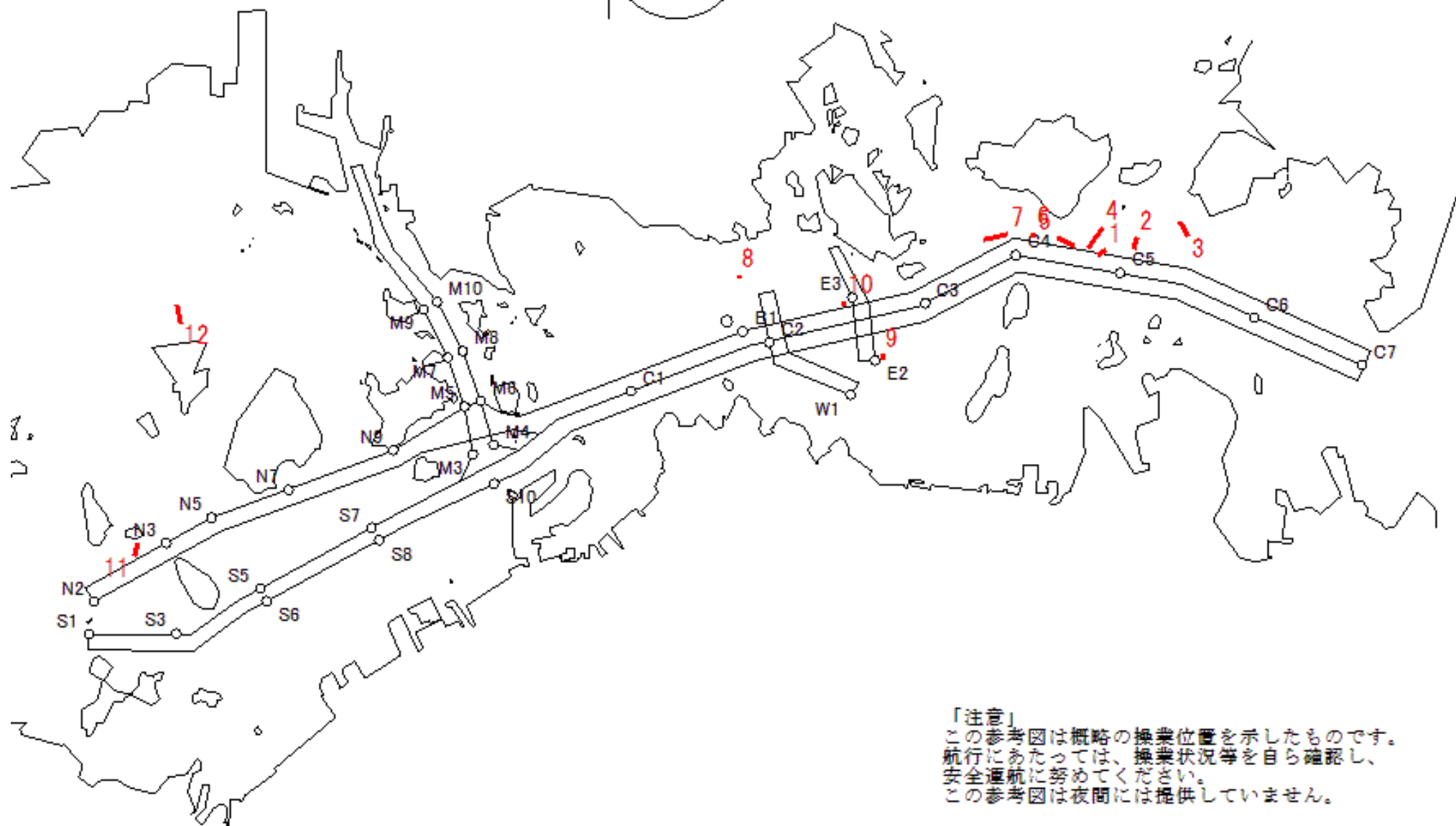
+2.1 kt

1205

moonAge  
月齢 18.4



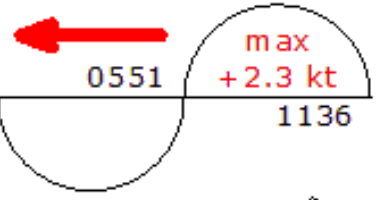
備後瀬戸海上交通センター情報課  
TEL (0877) 49-2223  
<https://www6.kaiho.mlit.go.jp/bisan/>



「注意」  
この参考図は概略の操業位置を示したものです。  
航行にあたっては、操業状況等を自ら確認し、  
安全通航に努めてください。  
この参考図は夜間には提供していません。

Stow-net Fishing operation figure  
 こませ網漁船操業状況参考図  
 令和05年4月8日 0551 ~ 1136

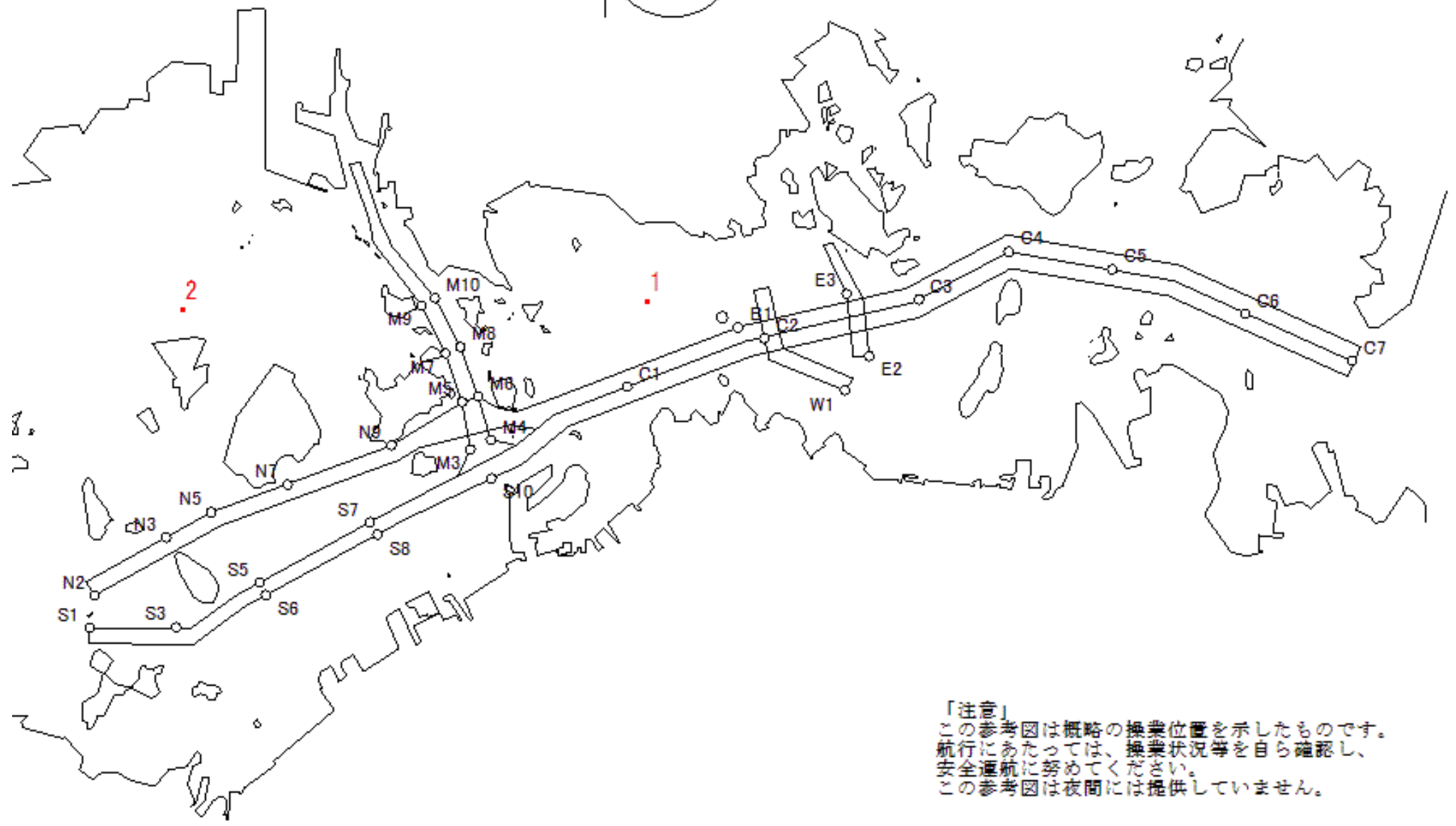
West Curr.  
 西流(みち)



moonAge  
 月齢 17.4



備後瀬戸海上交通センター情報課  
 TEL (0877) 49-2223  
<https://www6.kaiho.mlit.go.jp/bisan/>



「注意」  
 この参考図は概略の操業位置を示したものです。  
 航行にあたっては、操業状況等を自ら確認し、  
 安全通航に努めてください。  
 この参考図は夜間には提供していません。

Stow-net Fishing operation figure  
こませ網漁船操業状況参考図

令和05年4月7日

1108 ~ 1723

East Curr.  
東流(ひき)

1108

max  
-2.5 kt

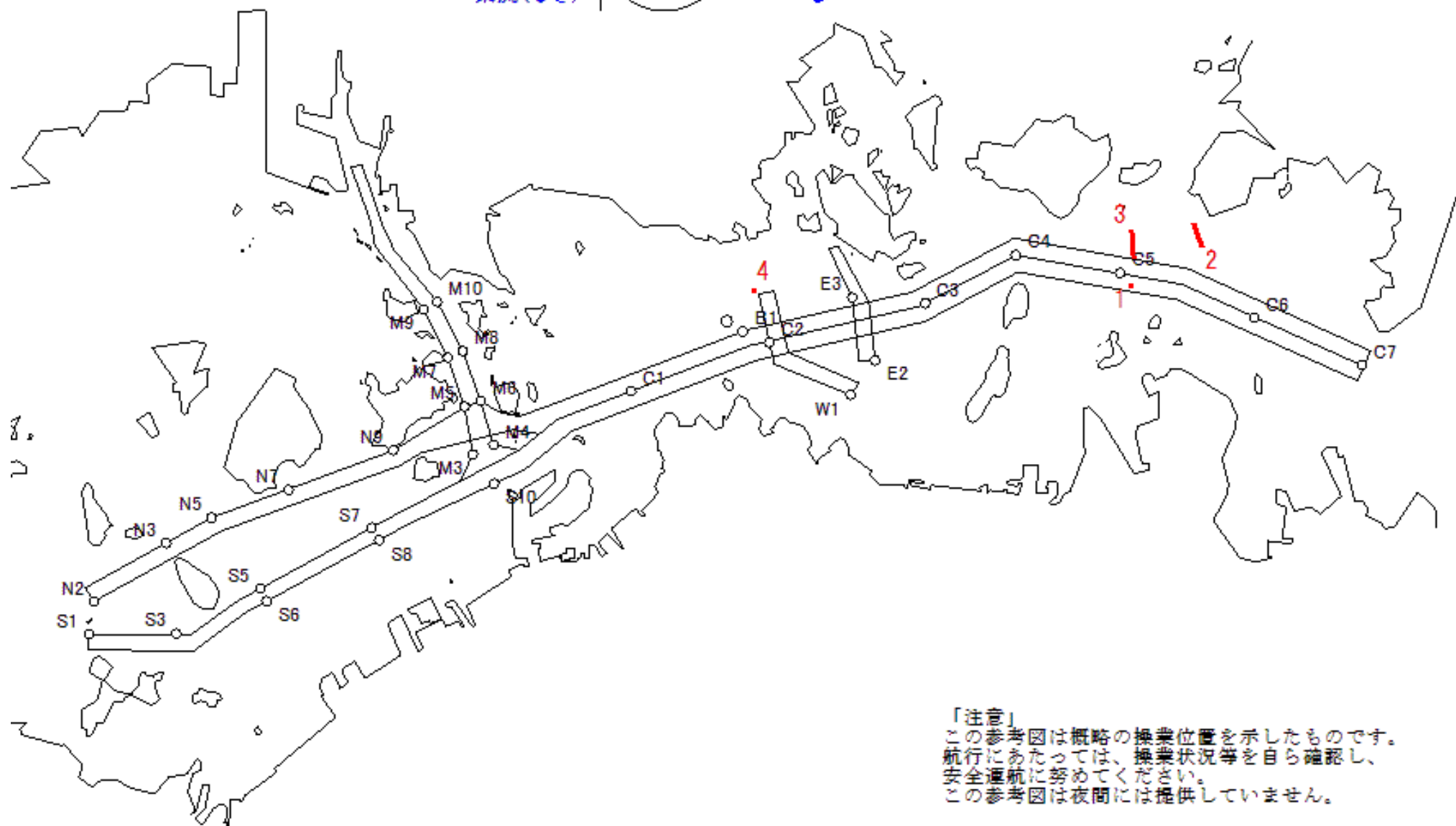
1723



MoonAge  
月齢 16.4



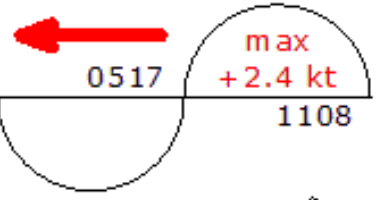
備後瀬戸海上交通センター情報課  
TEL (0877) 49-2223  
<https://www6.kaiho.mlit.go.jp/bisan/>



「注意」  
この参考図は概略の操業位置を示したものです。  
航行にあたっては、操業状況等を自ら確認し、  
安全運航に努めてください。  
この参考図は夜間には提供していません。

Stow-net Fishing operation figure  
 こませ網漁船操業状況参考図  
 令和05年4月7日 0517 ~ 1108

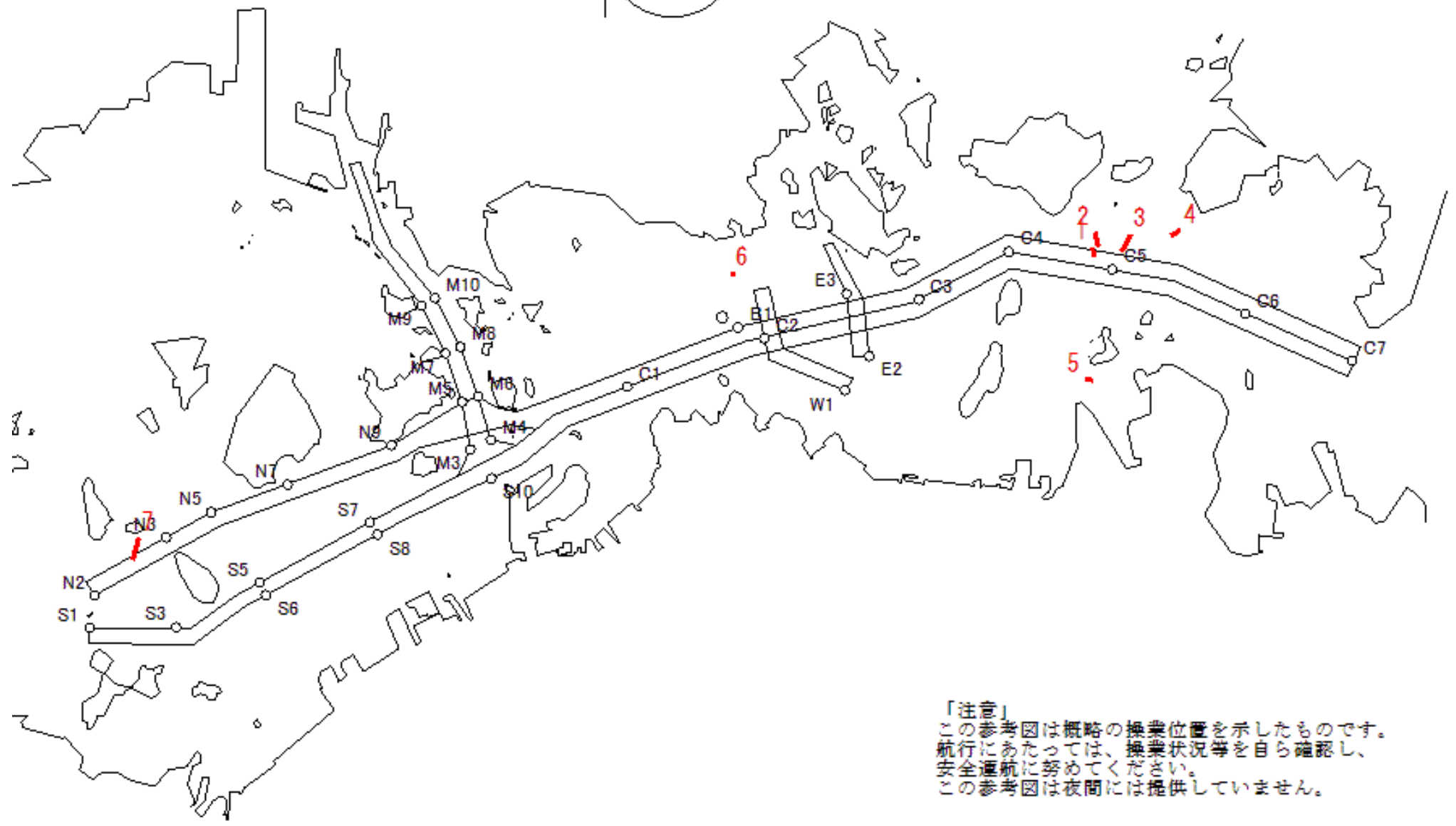
West Curr.  
 西流(みち)



moonAge  
 月齢 16.4



備後瀬戸海上交通センター情報課  
 TEL (0877) 49-2223  
<https://www6.kaiho.mlit.go.jp/bisan/>



「注意」  
 この参考図は概略の操業位置を示したものです。  
 航行にあたっては、操業状況等を自ら確認し、  
 安全通航に努めてください。  
 この参考図は夜間には提供していません。

Stow-net Fishing operation figure  
こませ網漁船操業状況参考図

令和05年4月6日

1039 ~ 1656

East Curr.  
東流(ひき)

1039

max  
-2.3 kt

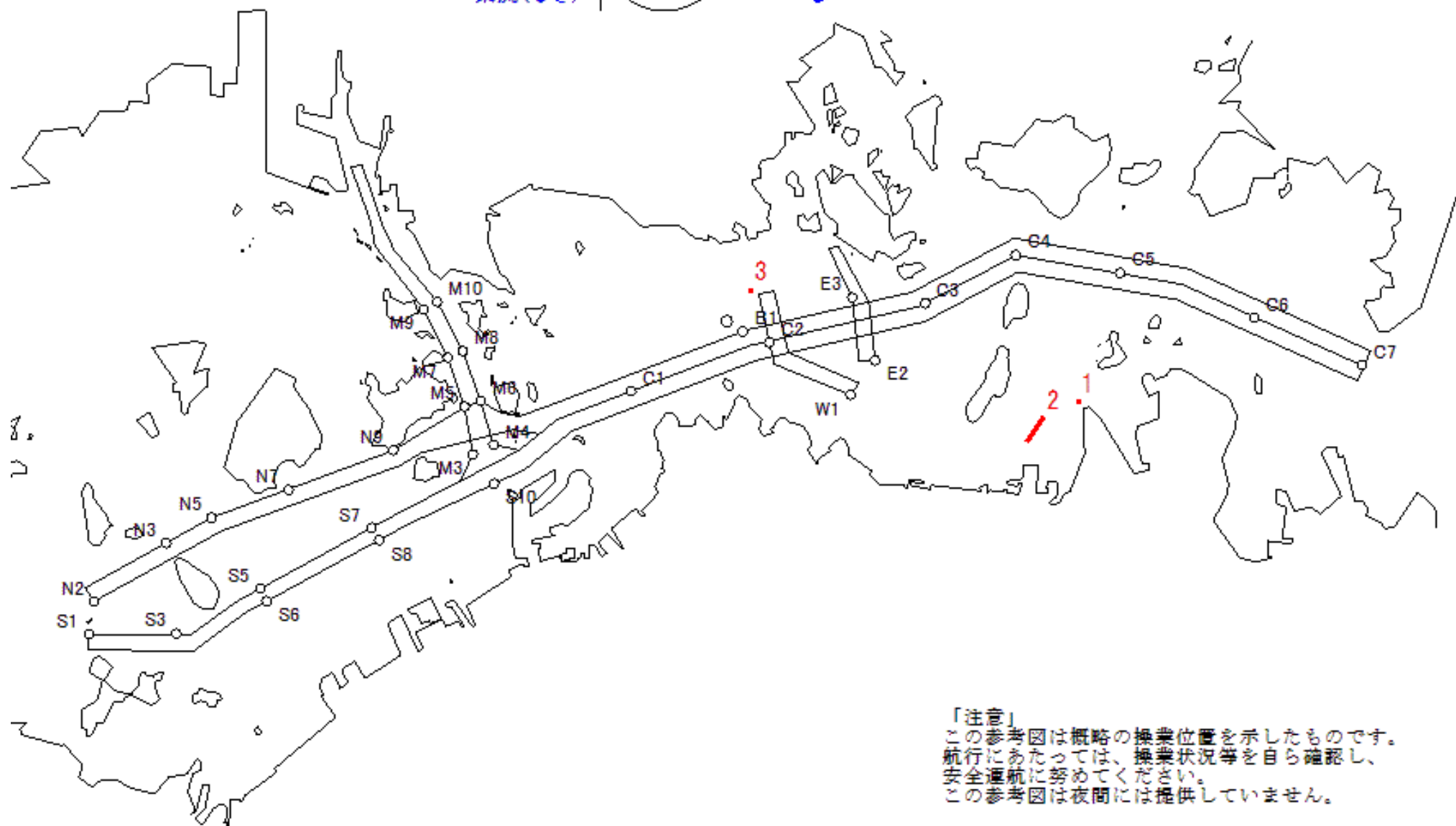
1656



MoonAge  
月齢 15.4



備後瀬戸海上交通センター情報課  
TEL (0877) 49-2223  
<https://www6.kaiho.mlit.go.jp/bisan/>



「注意」  
この参考図は概略の操業位置を示したものです。  
航行にあたっては、操業状況等を自ら確認し、  
安全通航に努めてください。  
この参考図は夜間には提供していません。

Stow-net Fishing operation figure  
こませ網漁船操業状況参考図

令和05年4月6日 0443 ~ 1039

West Curr.  
西流(みち)



0443

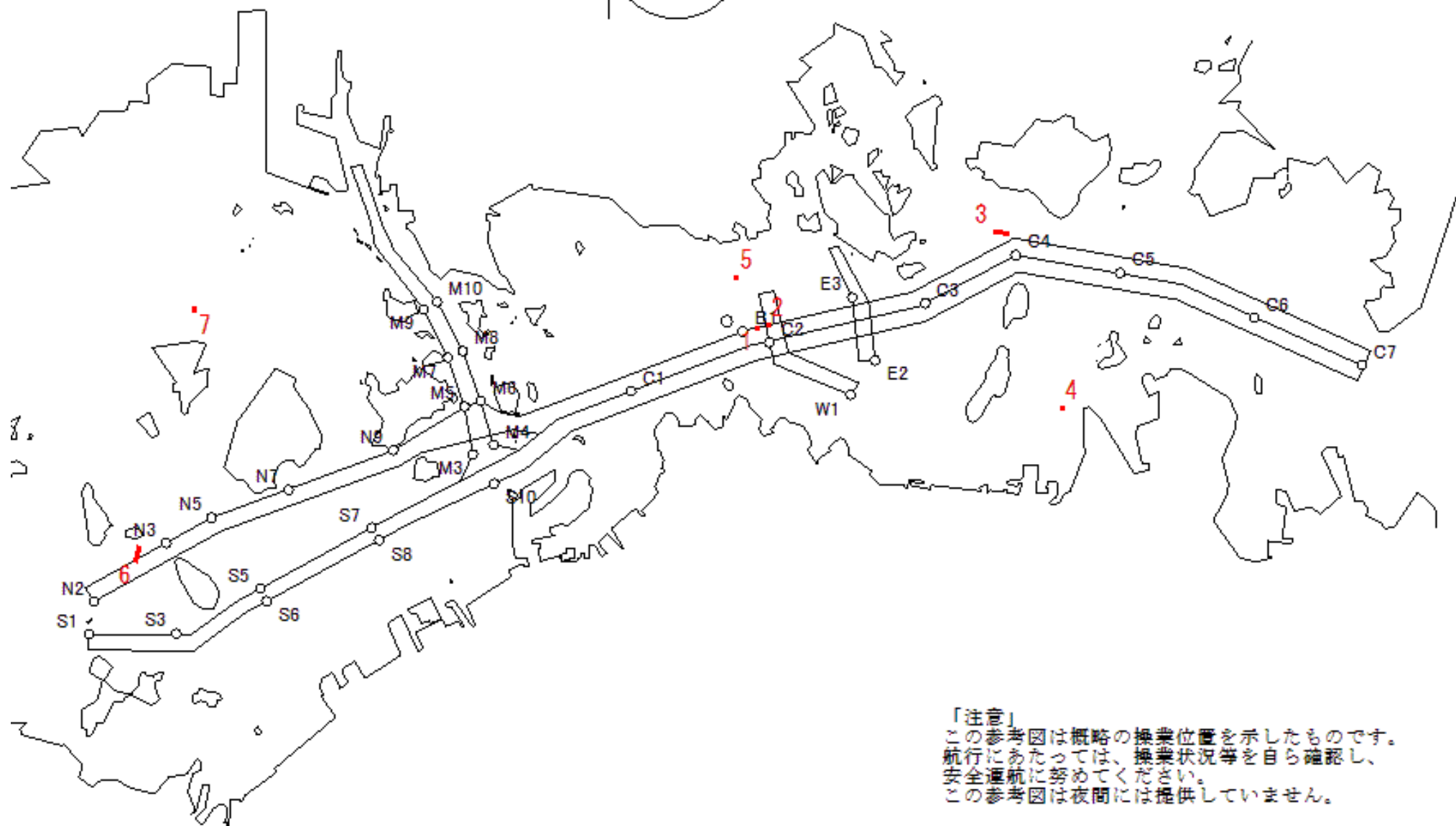
max  
+2.5 kt

1039

moonAge  
月齢 15.4



備後瀬戸海上交通センター情報課  
TEL (0877) 49-2223  
<https://www6.kaiho.mlit.go.jp/bisan/>



「注意」  
この参考図は概略の操業位置を示したものです。  
航行にあたっては、操業状況等を自ら確認し、  
安全通航に努めてください。  
この参考図は夜間には提供していません。



Stow-net Fishing operation figure  
こませ網漁船操業状況参考図

令和05年4月5日 1008 ~ 1628

East Curr.  
東流(ひき)

1008

max  
-2.1 kt

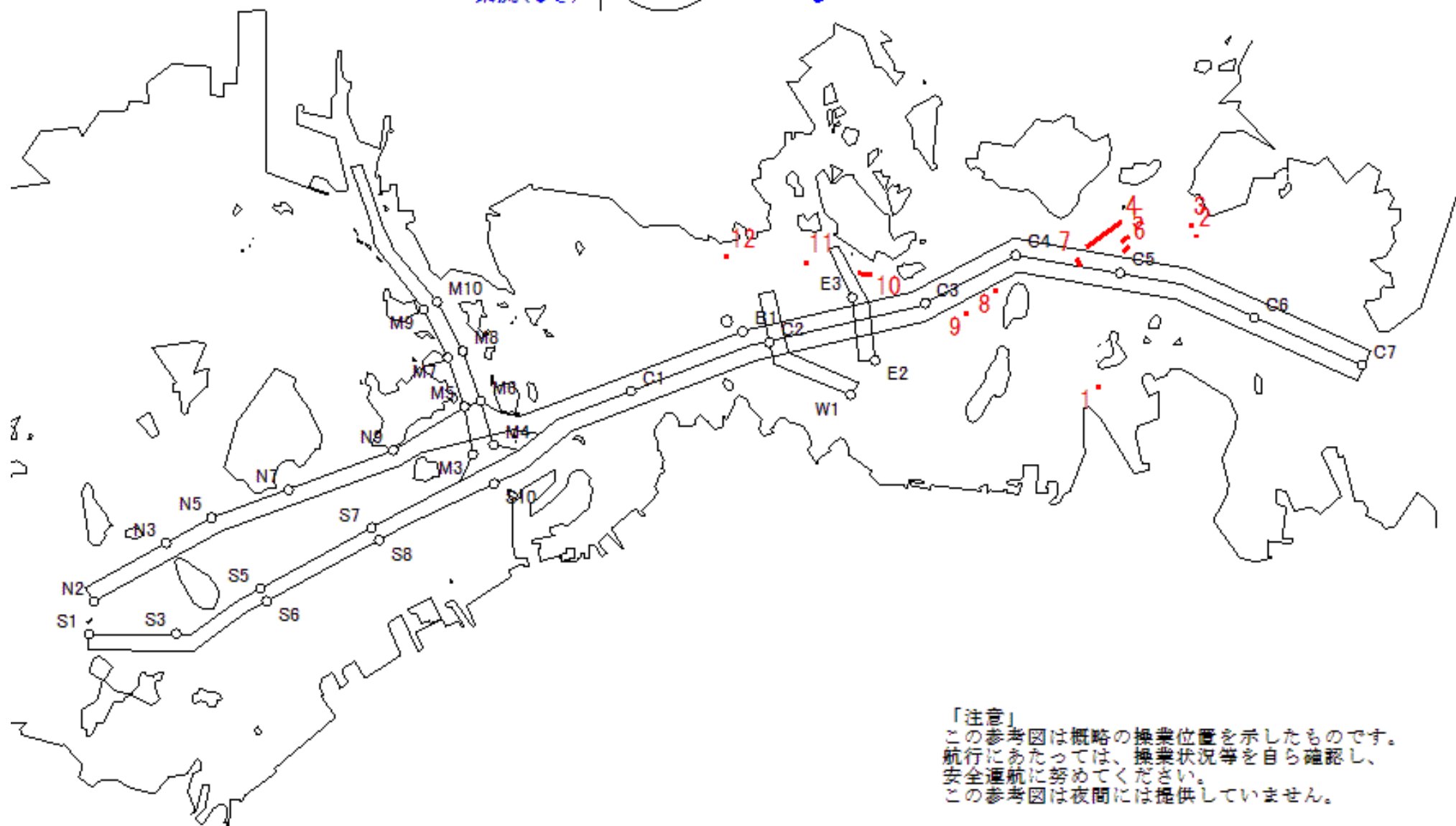
1628



MoonAge  
月齢 14.4



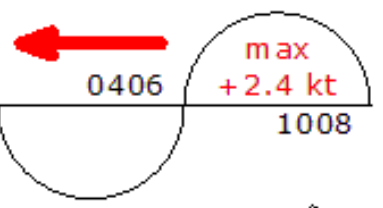
備後瀬戸海上交通センター情報課  
TEL (0877) 49-2223  
<https://www6.kaiho.mlit.go.jp/bisan/>



「注意」  
この参考図は概略の操業位置を示したものです。  
航行にあたっては、操業状況等を自ら確認し、  
安全通航に努めてください。  
この参考図は夜間には提供していません。

Stow-net Fishing operation figure  
 こませ網漁船操業状況参考図  
 令和05年4月5日 0406 ~ 1008

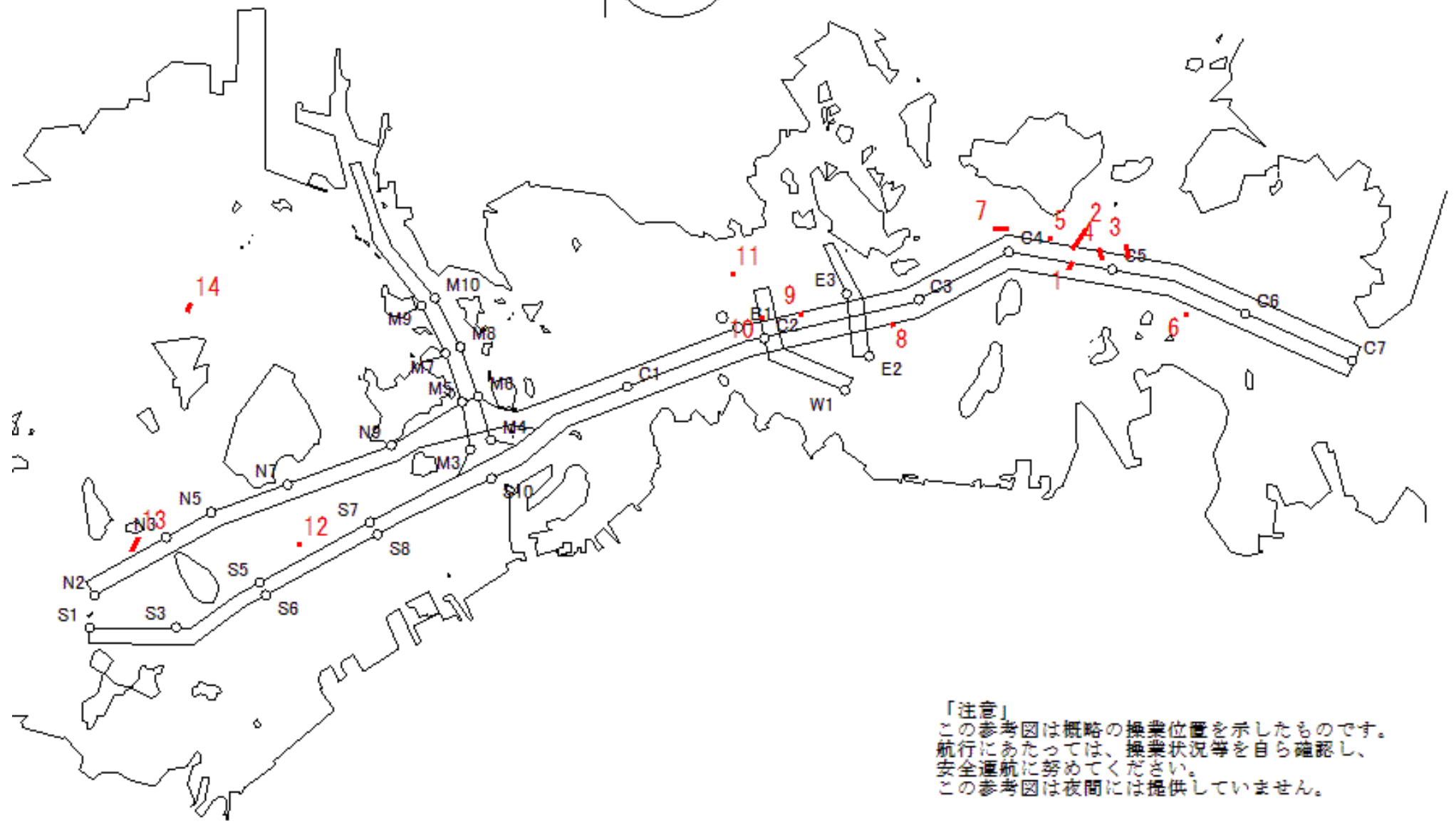
West Curr.  
 西流(みち)



moonAge  
 月齢 14.4



備後瀬戸海上交通センター情報課  
 TEL (0877) 49-2223  
<https://www6.kaiho.mlit.go.jp/bisan/>



「注意」  
 この参考図は概略の操業位置を示したものです。  
 航行にあたっては、操業状況等を自ら確認し、  
 安全通航に努めてください。  
 この参考図は夜間には提供していません。

Stow-net Fishing operation figure  
こませ網漁船操業状況参考図

令和05年4月4日

0935 ~ 1558

East Curr.  
東流(ひき)

0935

max  
-1.9 kt

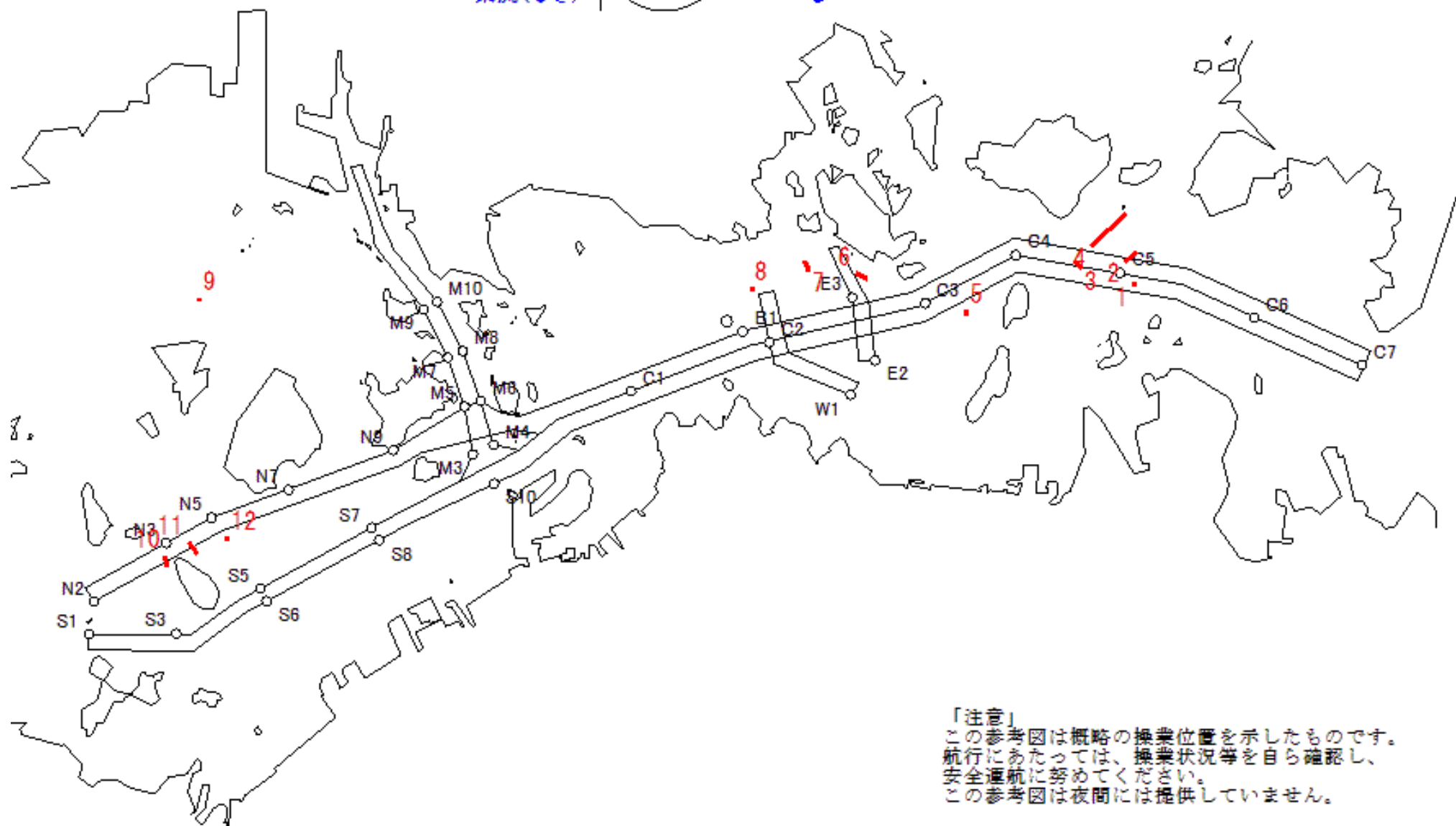
1558



MoonAge  
月齢 13.4



備後瀬戸海上交通センター情報課  
TEL (0877) 49-2223  
<https://www6.kaiho.mlit.go.jp/bisan/>



「注意」  
この参考図は概略の操業位置を示したものです。  
航行にあたっては、操業状況等を自ら確認し、  
安全運航に努めてください。  
この参考図は夜間には提供していません。

Stow-net Fishing operation figure  
こませ網漁船操業状況参考図

令和05年4月4日 0326 ~ 0935

West Curr.  
西流(みち)



0326

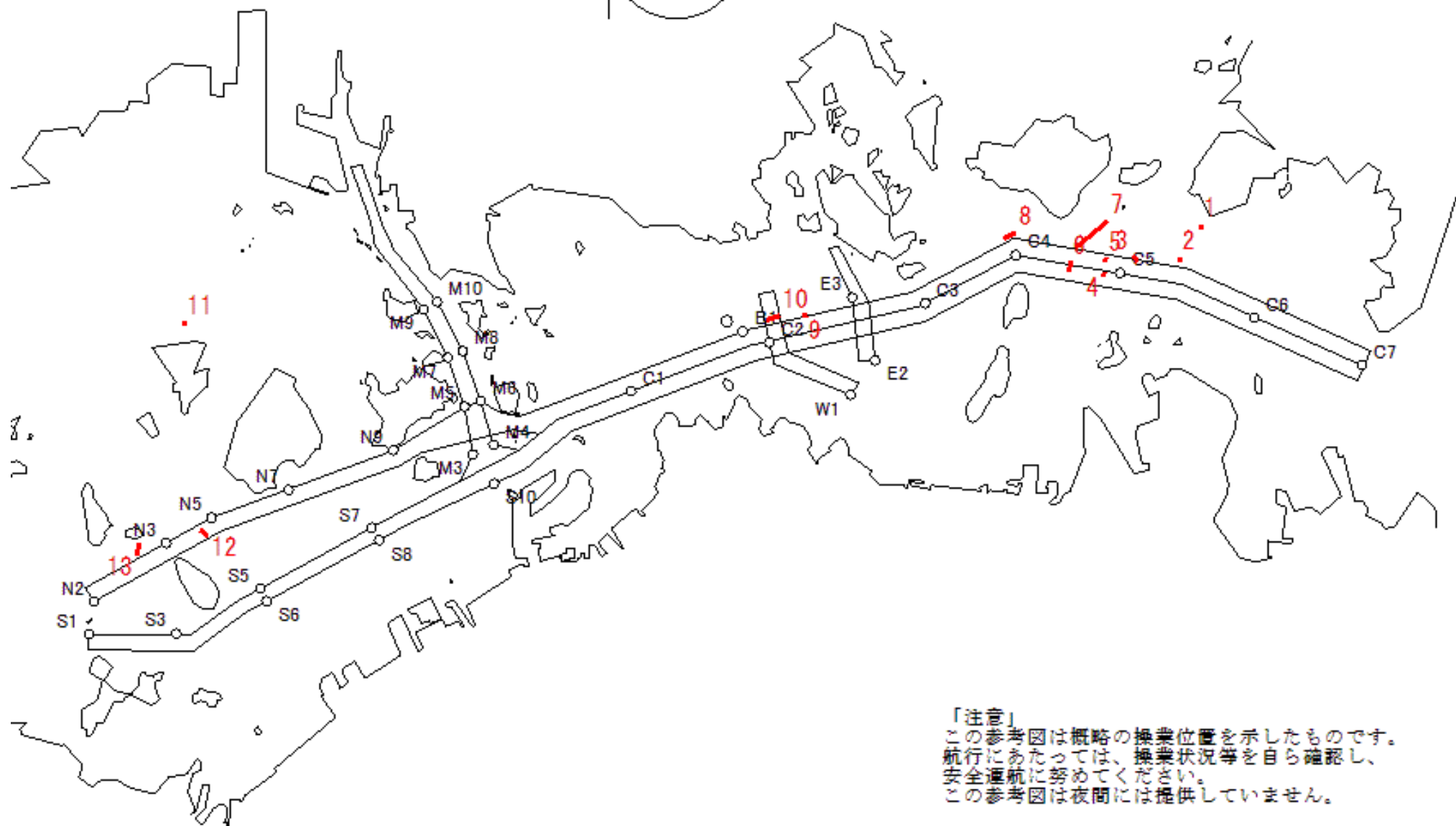
max  
+2.2 kt

0935

moonAge  
月齢 13.4



備後瀬戸海上交通センター情報課  
TEL (0877) 49-2223  
<https://www6.kaiho.mlit.go.jp/bisan/>



「注意」  
この参考図は概略の操業位置を示したものです。  
航行にあたっては、操業状況等を自ら確認し、  
安全通航に努めてください。  
この参考図は夜間には提供していません。

Stow-net Fishing operation figure  
こませ網漁船操業状況参考図

令和05年4月3日

0859 ~ 1525

East Curr.  
東流(ひき)

0859

max  
-1.5 kt

1525

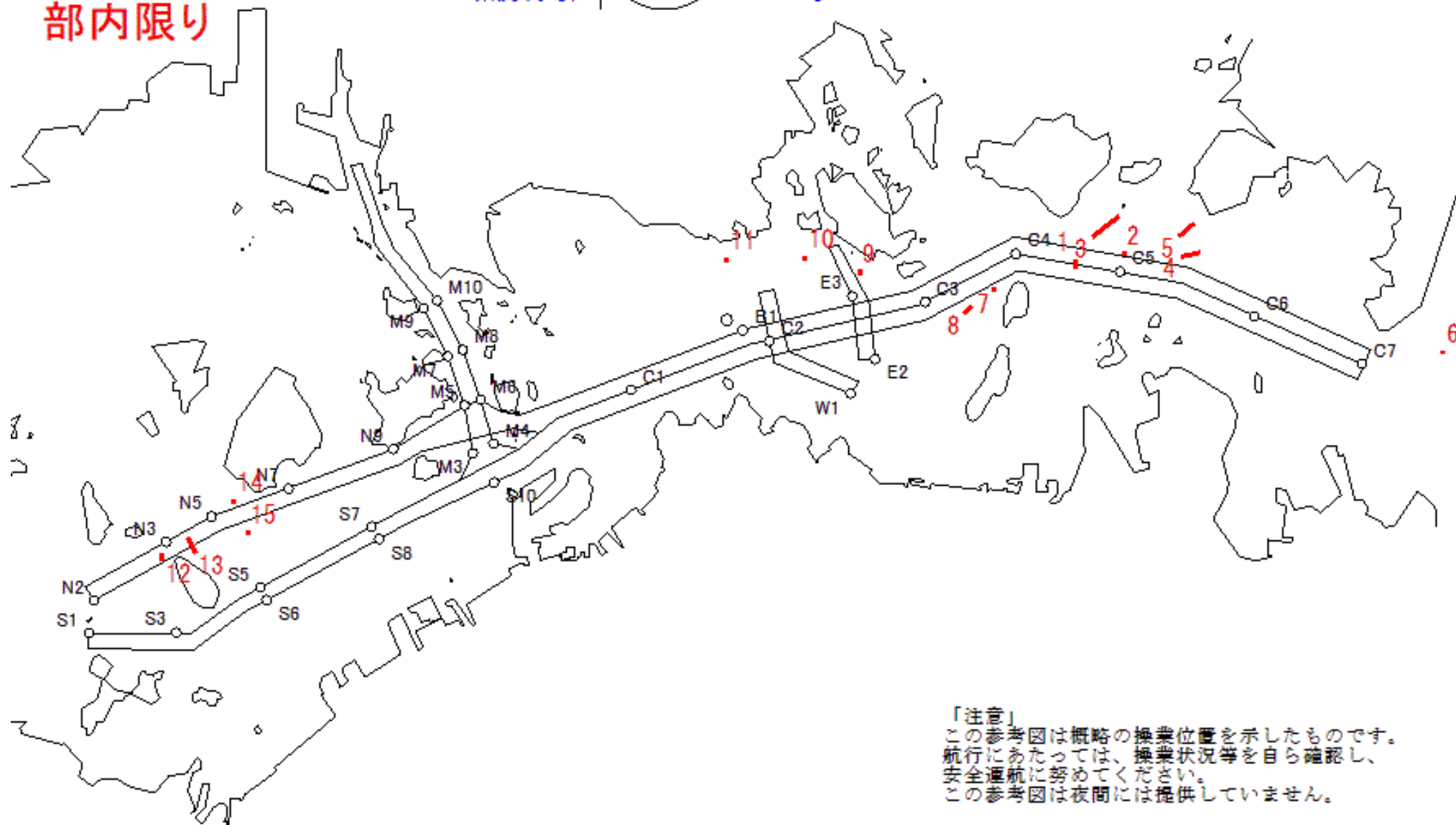


MoonAge  
月齢 12.4



備後瀬戸海上交通センター情報課  
TEL (0877) 49-2223  
<https://www6.kaiho.mlit.go.jp/bisan/>

部内限り



「注意」  
この参考図は概略の操業位置を示したものです。  
航行にあたっては、操業状況等を自ら確認し、  
安全運航に努めてください。  
この参考図は夜間には提供していません。

Stow-net Fishing operation figure  
こませ網漁船操業状況参考図

令和05年4月3日 0239 ~ 0859

West Curr.  
西流(みち)



0239

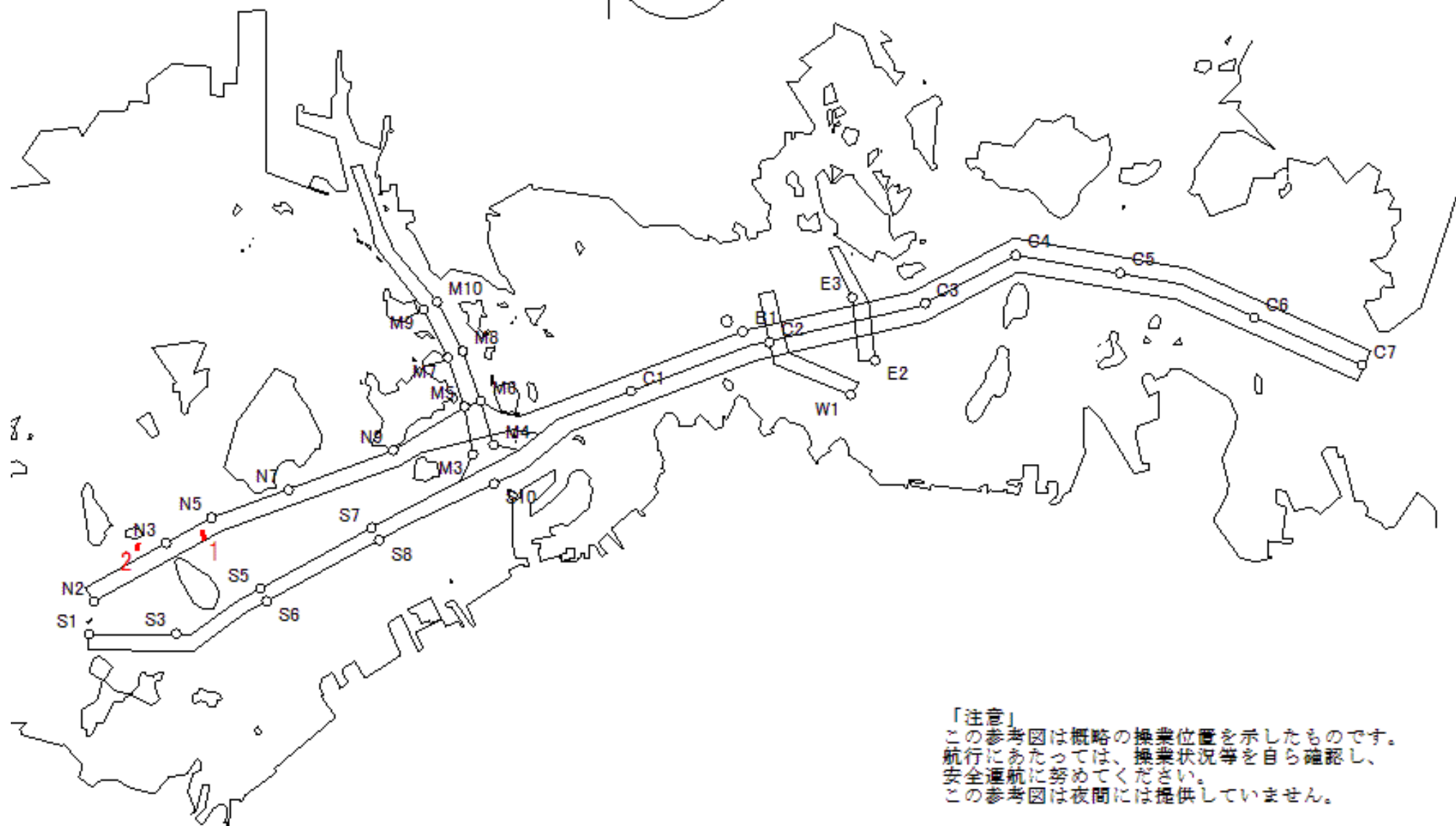
max  
+1.9 kt

0859

moonAge  
月齢 12.4



備後瀬戸海上交通センター情報課  
TEL (0877) 49-2223  
<https://www6.kaiho.mlit.go.jp/bisan/>



「注意」  
この参考図は概略の操業位置を示したものです。  
航行にあたっては、操業状況等を自ら確認し、  
安全通航に努めてください。  
この参考図は夜間には提供していません。

Stow-net Fishing operation figure  
こませ網漁船操業状況参考図

令和05年4月2日

0818 ~ 1446

East Curr.  
東流(ひき)

0818

max  
-1.2 kt

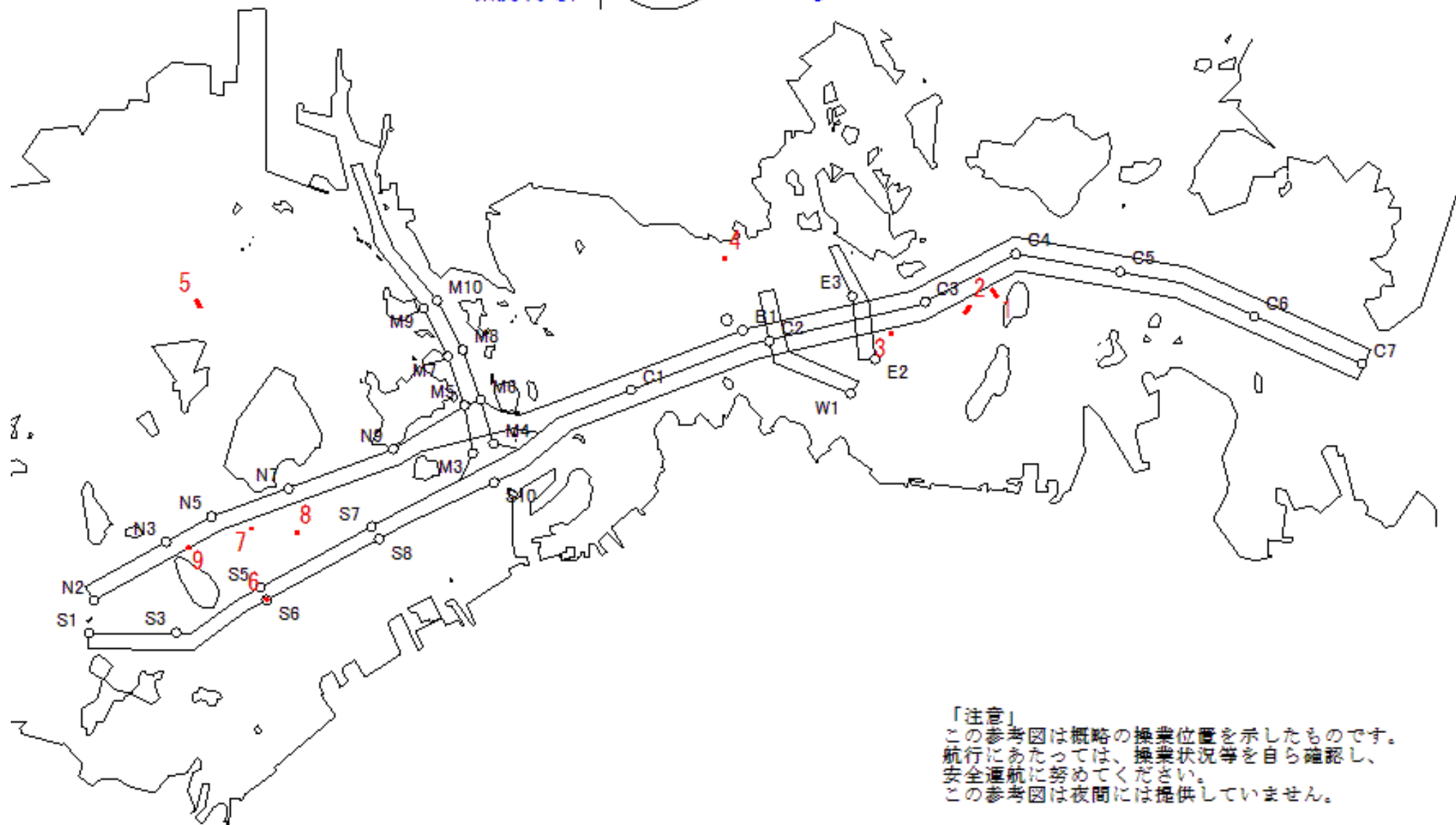
1446



MoonAge  
月齢 11.4



備後瀬戸海上交通センター情報課  
TEL (0877) 49-2223  
<https://www6.kaiho.mlit.go.jp/bisan/>



「注意」  
この参考図は概略の操業位置を示したものです。  
航行にあたっては、操業状況等を自ら確認し、  
安全通航に努めてください。  
この参考図は夜間には提供していません。

Stow-net Fishing operation figure  
こませ網漁船操業状況参考図

令和05年4月1日

0725 ~ 1352

East Curr.  
東流(ひき)

0725

max  
-0.8 kt

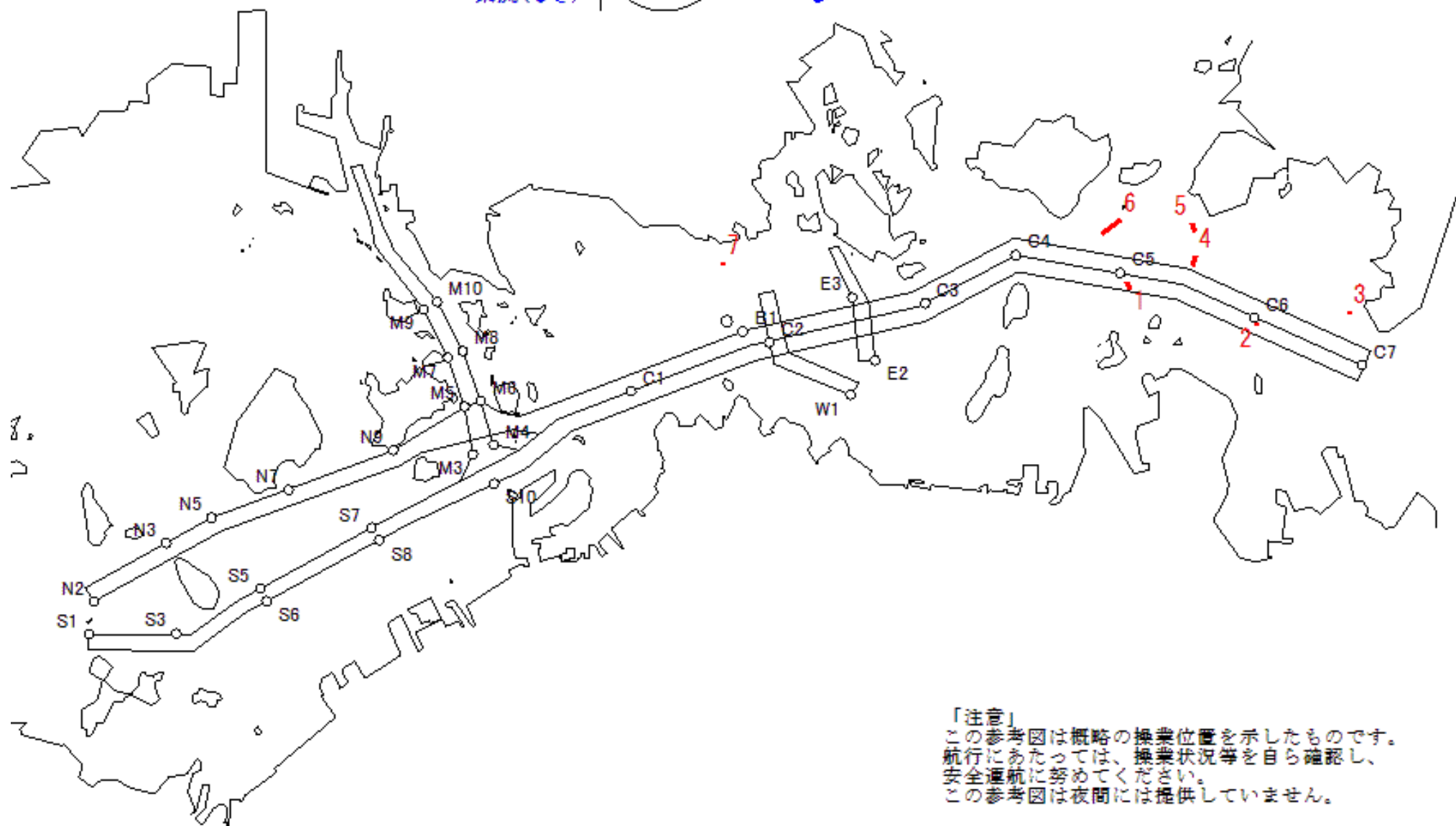
1352



MoonAge  
月齢 10.4



備後瀬戸海上交通センター情報課  
TEL (0877) 49-2223  
<https://www6.kaiho.mlit.go.jp/bisan/>



「注意」  
この参考図は概略の操業位置を示したものです。  
航行にあたっては、操業状況等を自ら確認し、  
安全運航に努めてください。  
この参考図は夜間には提供していません。