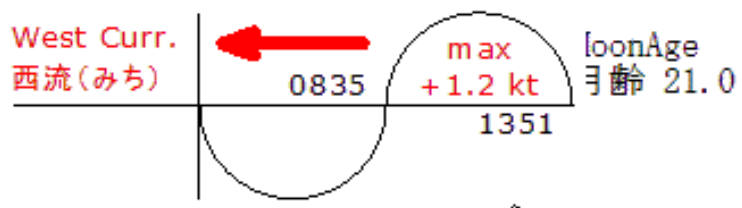
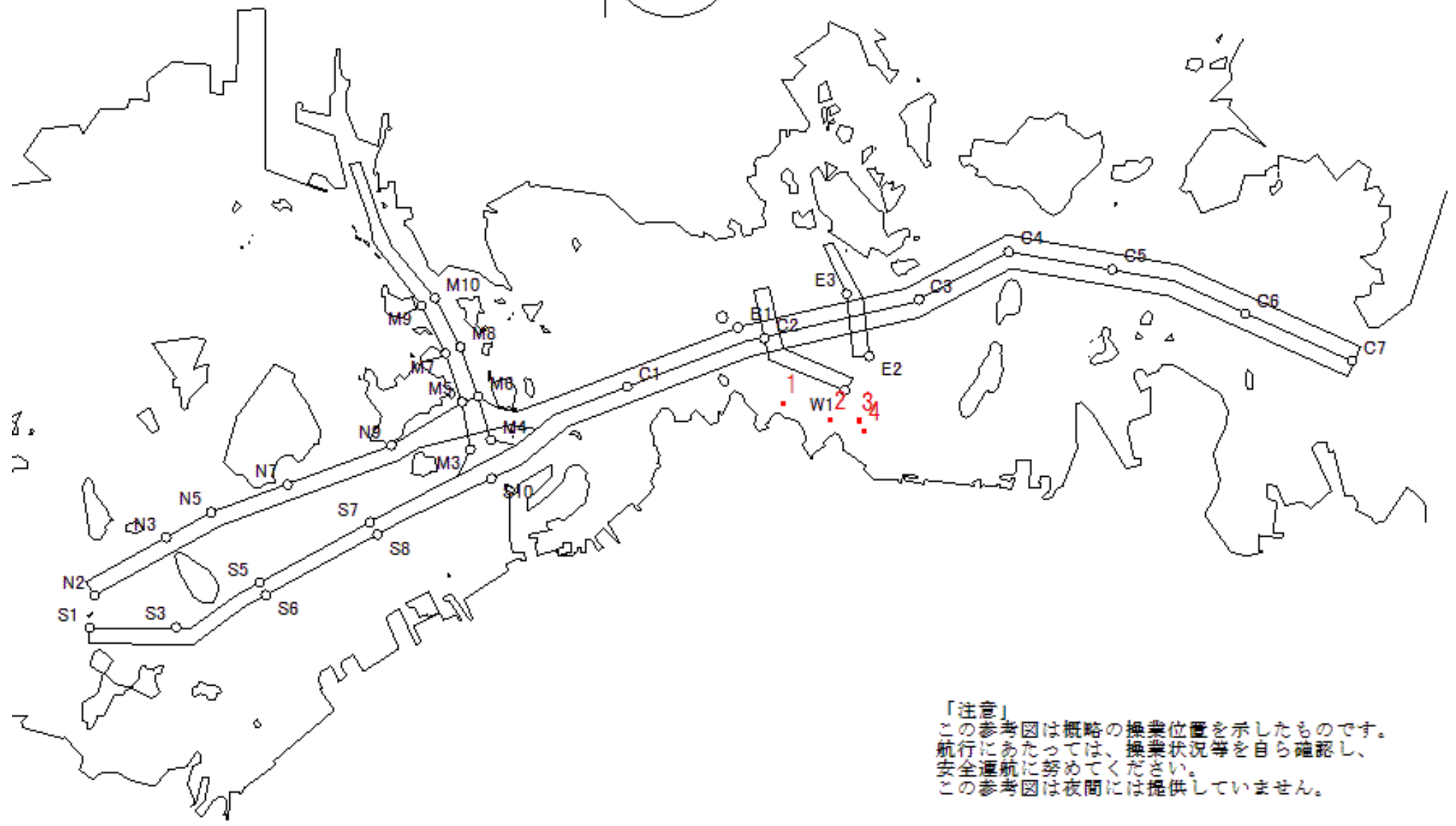


Stow-net Fishing operation figure
 こませ網漁船操業状況参考図
 令和06年5月29日 0835 ~ 1351



備後瀬戸海上交通センター情報課
 TEL (0877) 49-2223
<https://www6.kaiho.mlit.go.jp/bisan/>



「注意」
 この参考図は概略の操業位置を示したものです。
 航行にあたっては、操業状況等を自ら確認し、
 安全通航に努めてください。
 この参考図は夜間には提供していません。

Stow-net Fishing operation figure
こませ網漁船操業状況参考図

令和06年5月28日 1258 ~ 1935

East Curr.
東流(ひき)

1258

max
-2.0 kt

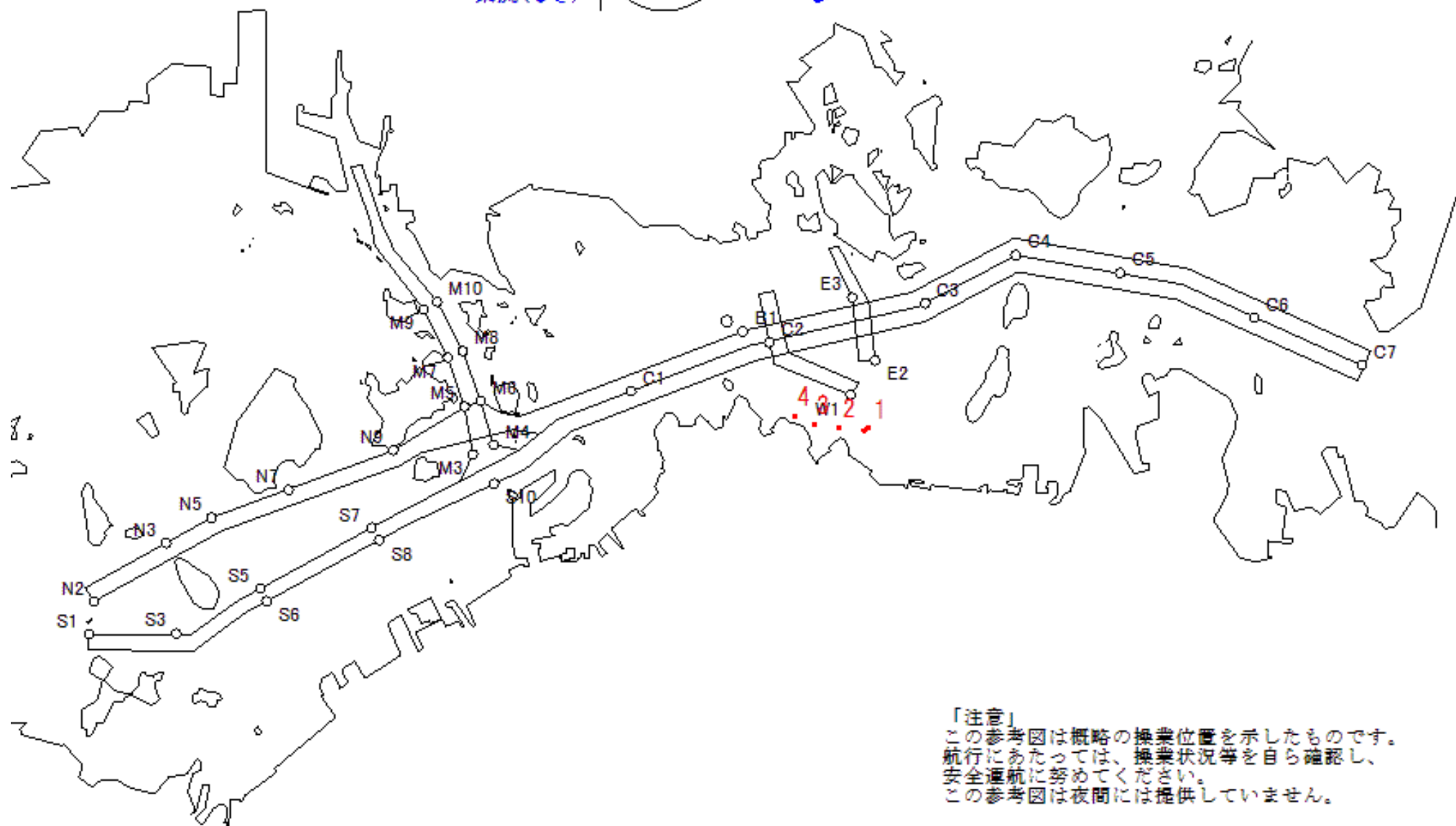
1935



MoonAge
月齢 20.0



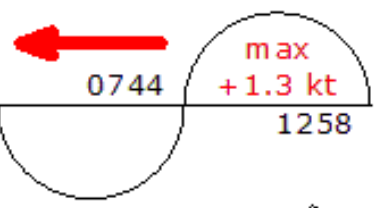
備後瀬戸海上交通センター情報課
TEL (0877) 49-2223
<https://www6.kaiho.mlit.go.jp/bisan/>



「注意」
この参考図は概略の操業位置を示したものです。
航行にあたっては、操業状況等を自ら確認し、
安全通航に努めてください。
この参考図は夜間には提供していません。

Stow-net Fishing operation figure
 こませ網漁船操業状況参考図
 令和06年5月28日 0744 ~ 1258

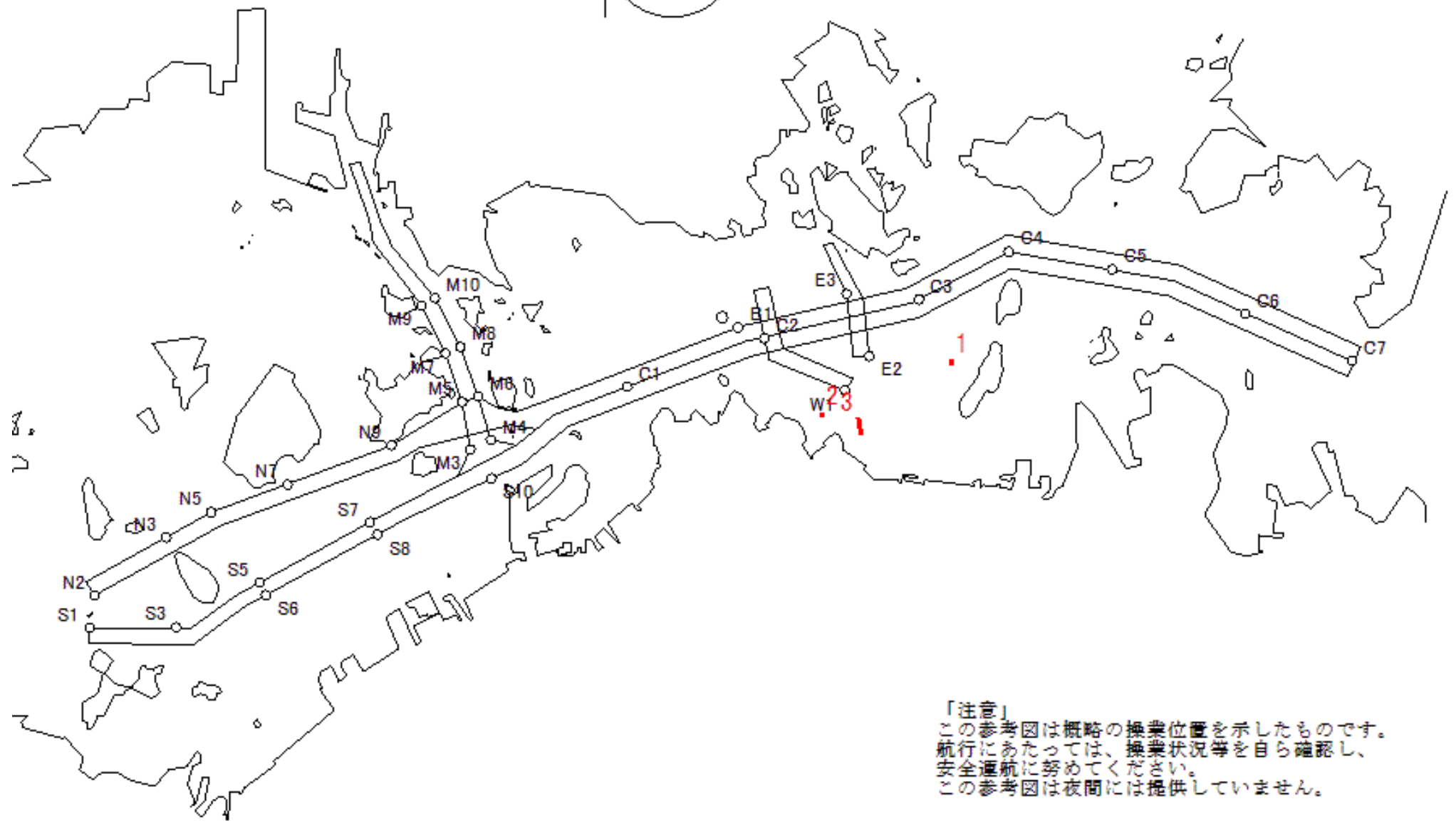
West Curr.
 西流(みち)



moonAge
 月齢 20.0



備後瀬戸海上交通センター情報課
 TEL (0877) 49-2223
<https://www6.kaiho.mlit.go.jp/bisan/>



「注意」
 この参考図は概略の操業位置を示したものです。
 航行にあたっては、操業状況等を自ら確認し、
 安全通航に努めてください。
 この参考図は夜間には提供していません。

Stow-net Fishing operation figure
こませ網漁船操業状況参考図

令和06年5月28日 0137 ~ 0744

East Curr.
東流(ひき)

0137

max
-1.6 kt

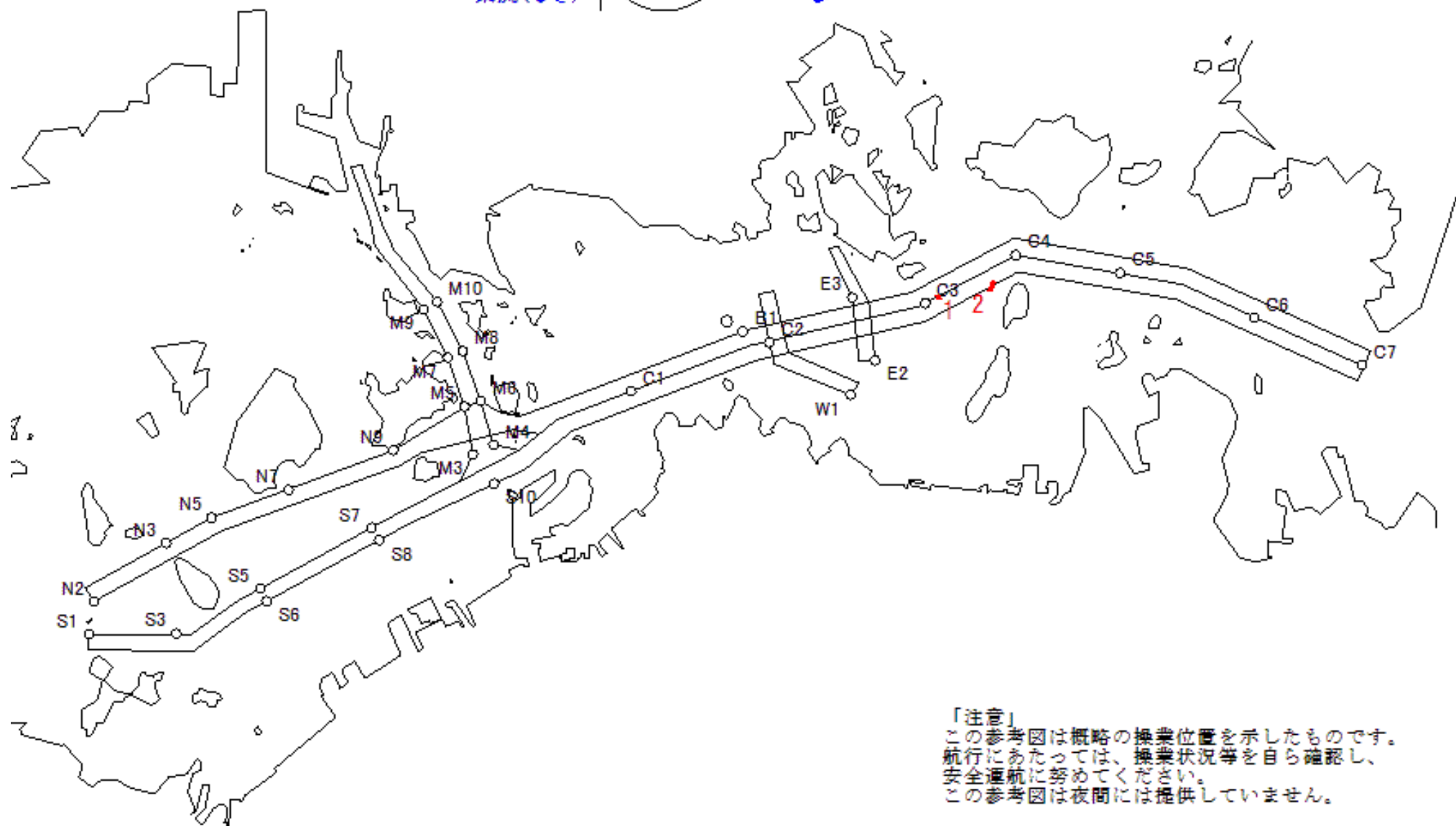
0744



MoonAge
月齢 20.0



備後瀬戸海上交通センター情報課
TEL (0877) 49-2223
<https://www6.kaiho.mlit.go.jp/bisan/>



「注意」
この参考図は概略の操業位置を示したものです。
航行にあたっては、操業状況等を自ら確認し、
安全通航に努めてください。
この参考図は夜間には提供していません。

Stow-net Fishing operation figure
こませ網漁船操業状況参考図

令和06年5月27日 1214 ~ 1847

East Curr.
東流(ひき)

1214

max
-2.2 kt

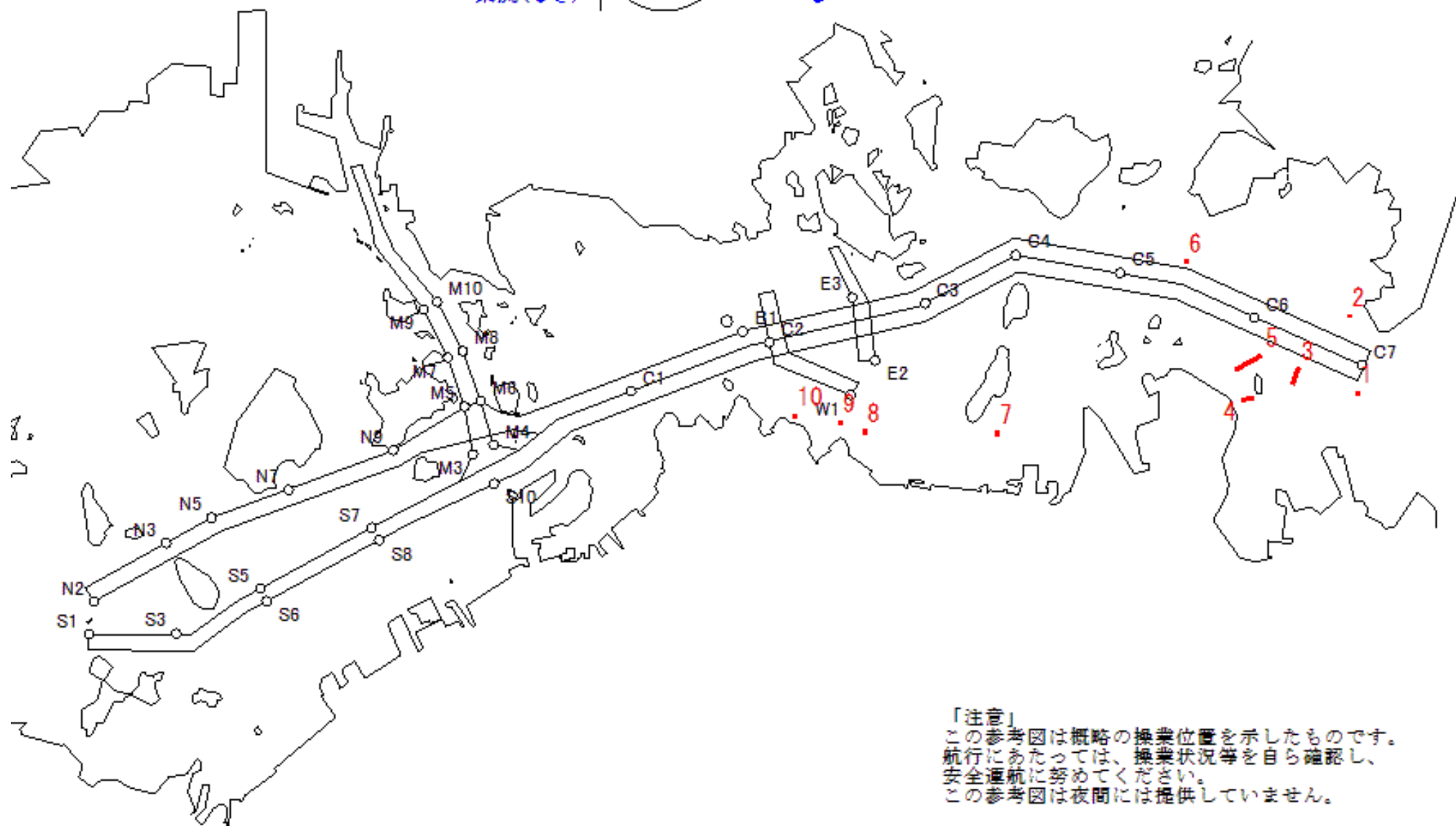
1847



MoonAge
月齢 19.0



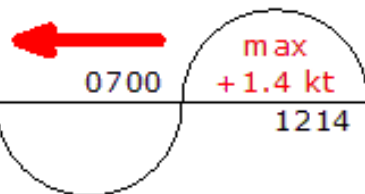
備後瀬戸海上交通センター情報課
TEL (0877) 49-2223
<https://www6.kaiho.mlit.go.jp/bisan/>



「注意」
この参考図は概略の操業位置を示したものです。
航行にあたっては、操業状況等を自ら確認し、
安全通航に努めてください。
この参考図は夜間には提供していません。

Stow-net Fishing operation figure
 こませ網漁船操業状況参考図
 令和06年5月27日 0700 ~ 1214

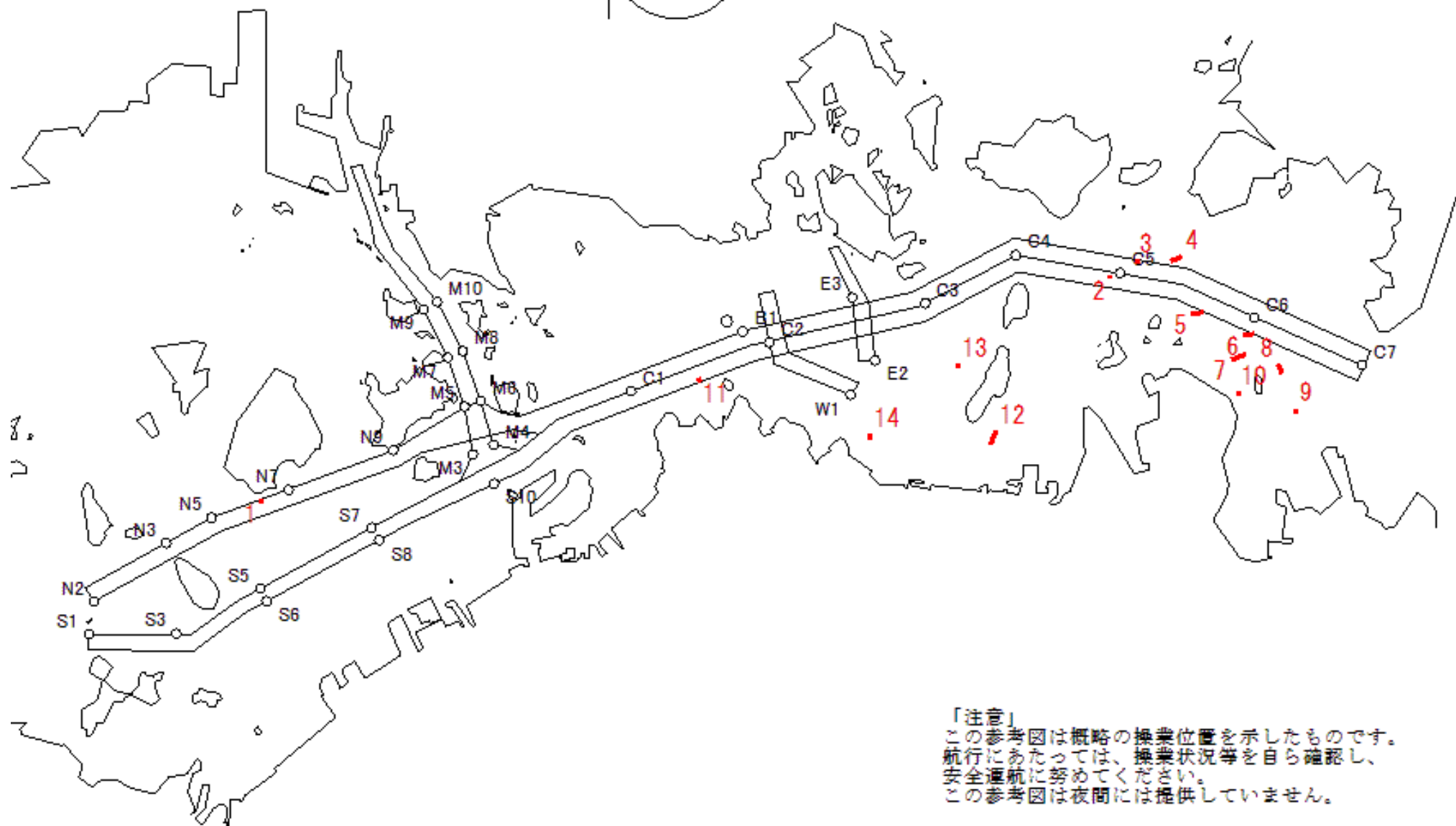
West Curr.
 西流(みち)



moonAge
 月齢 19.0



備後瀬戸海上交通センター情報課
 TEL (0877) 49-2223
<https://www6.kaiho.mlit.go.jp/bisan/>



「注意」
 この参考図は概略の操業位置を示したものです。
 航行にあたっては、操業状況等を自ら確認し、
 安全通航に努めてください。
 この参考図は夜間には提供していません。

Stow-net Fishing operation figure
こませ網漁船操業状況参考図

令和06年5月27日 0053 ~ 0700

East Curr.
東流(ひき)

0053

max
-1.7 kt

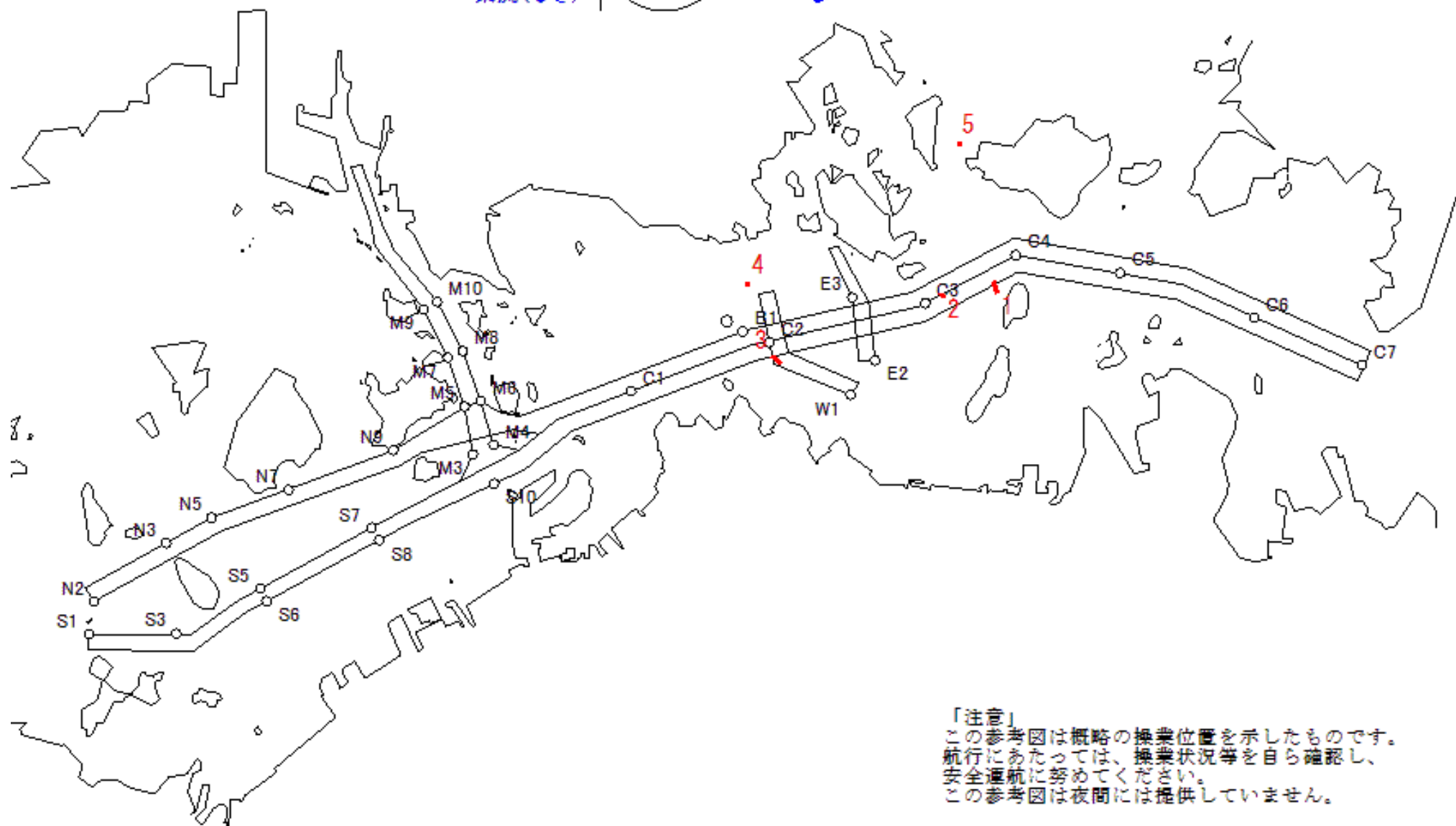
0700



MoonAge
月齢 19.0

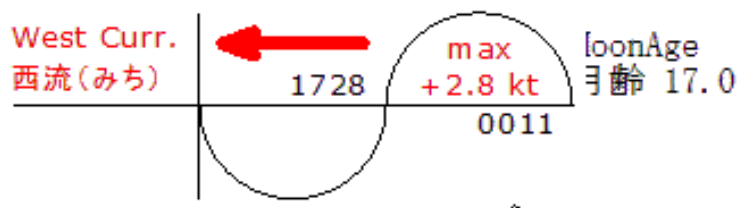


備後瀬戸海上交通センター情報課
TEL (0877) 49-2223
<https://www6.kaiho.mlit.go.jp/bisan/>


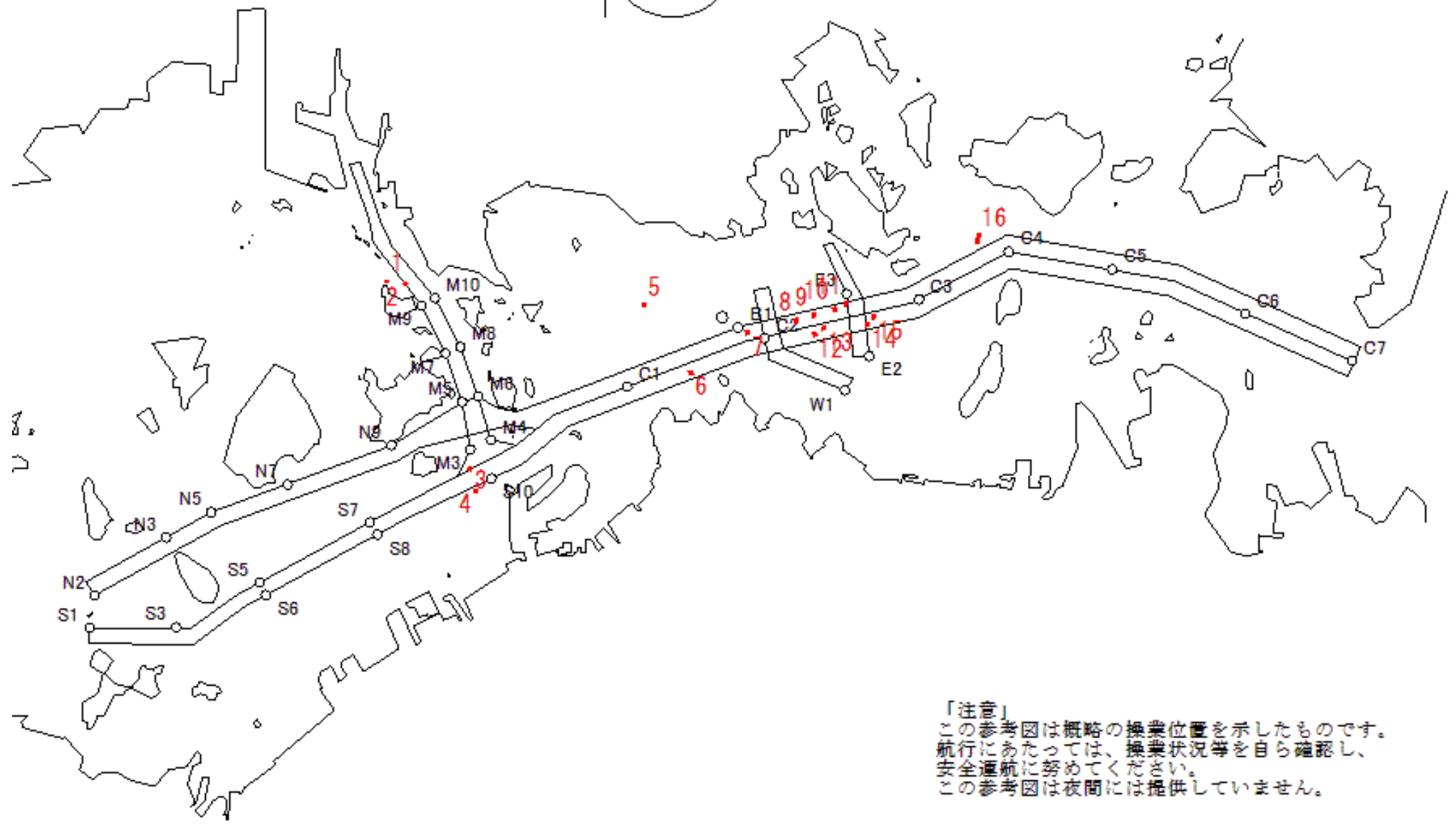


「注意」
この参考図は概略の操業位置を示したものです。
航行にあたっては、操業状況等を自ら確認し、
安全通航に努めてください。
この参考図は夜間には提供していません。

Stow-net Fishing operation figure
 こませ網漁船操業状況参考図
 令和06年5月25日 1728 ~ 0011



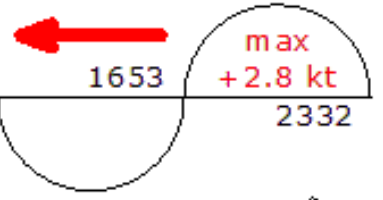
備後瀬戸海上交通センター情報課
 TEL (0877) 49-2223
<https://www6.kaiho.mlit.go.jp/bisan/>

「注意」
 この参考図は概略の操業位置を示したものです。
 航行にあたっては、操業状況等を自ら確認し、
 安全通航に努めてください。
 この参考図は夜間には提供していません。

Stow-net Fishing operation figure
 こませ網漁船操業状況参考図
 令和06年5月24日 1653 ~ 2332

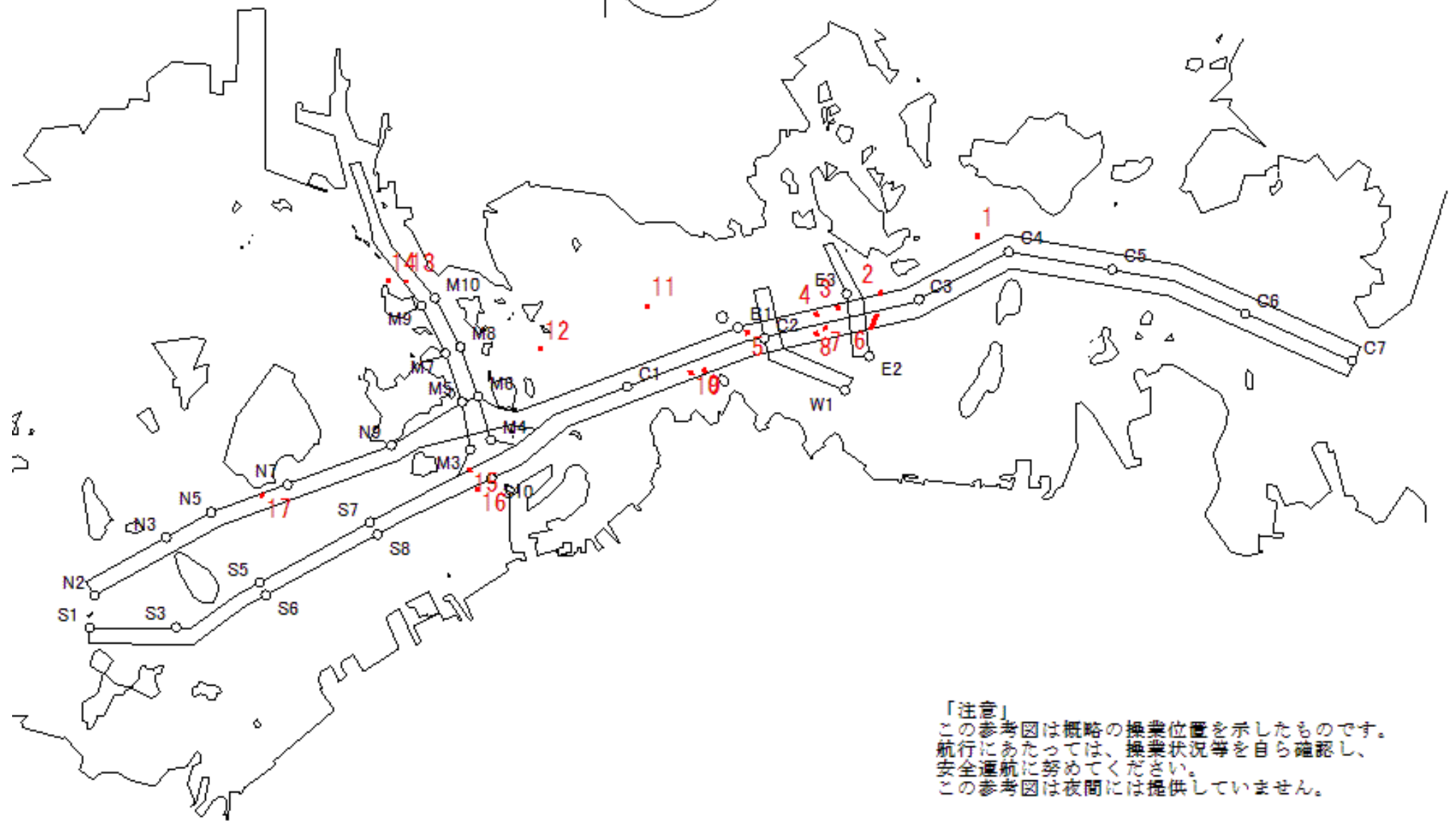
West Curr.
 西流(みち)



moonAge
 月齢 16.0



備後瀬戸海上交通センター情報課
 TEL (0877) 49-2223
<https://www6.kaiho.mlit.go.jp/bisan/>



「注意」
 この参考図は概略の操業位置を示したものです。
 航行にあたっては、操業状況等を自ら確認し、
 安全通航に努めてください。
 この参考図は夜間には提供していません。

Stow-net Fishing operation figure
こませ網漁船操業状況参考図

令和06年5月24日 1027 ~ 1653

East Curr.
東流(ひき)

1027

max
-2.4 kt

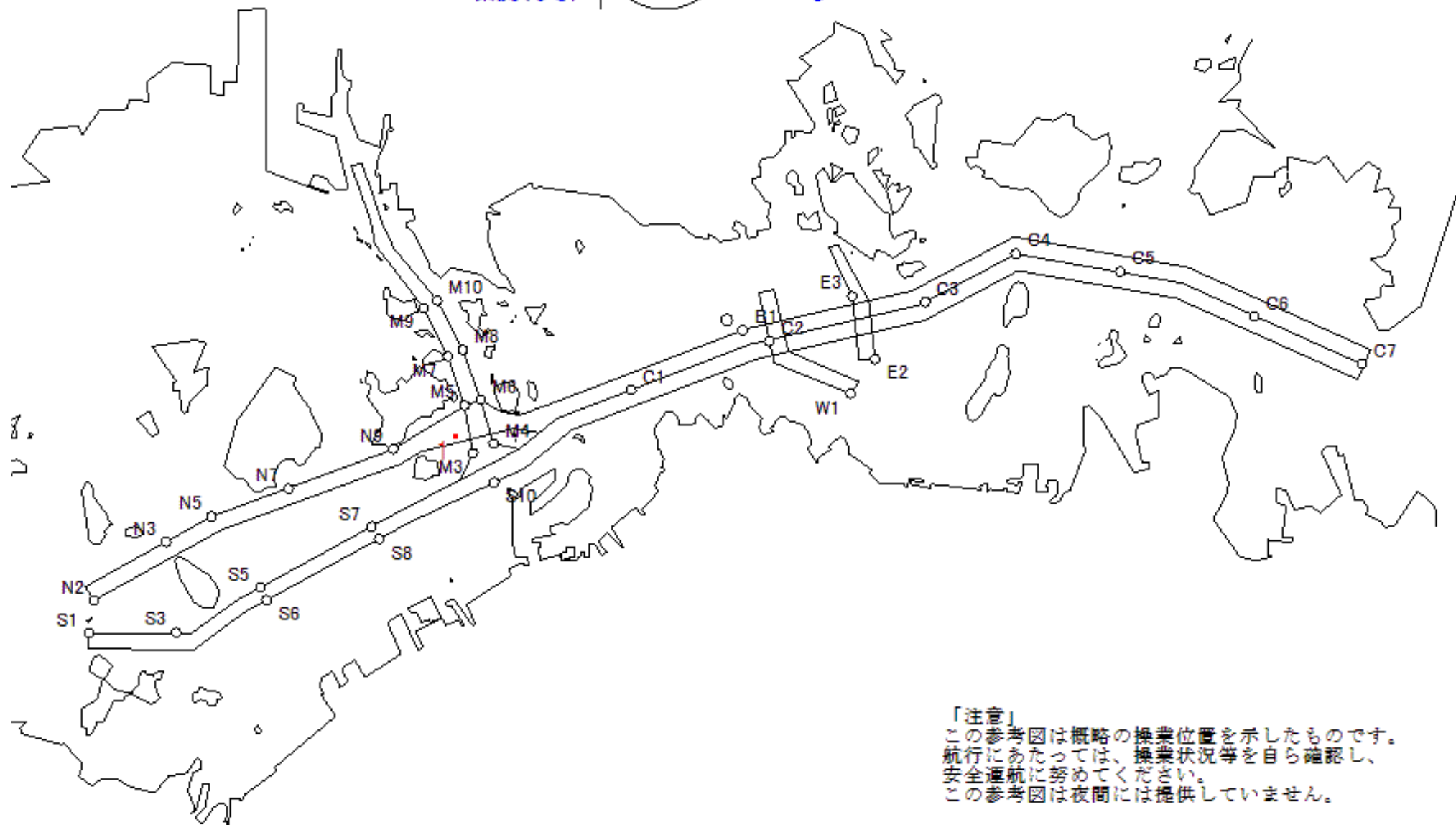
1653



MoonAge
月齢 16.0



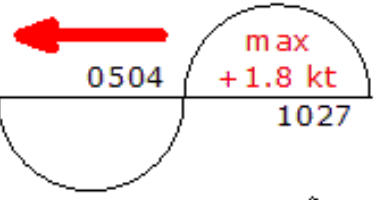
備後瀬戸海上交通センター情報課
TEL (0877) 49-2223
<https://www6.kaiho.mlit.go.jp/bisan/>



「注意」
この参考図は概略の操業位置を示したものです。
航行にあたっては、操業状況等を自ら確認し、
安全通航に努めてください。
この参考図は夜間には提供していません。

Stow-net Fishing operation figure
 こませ網漁船操業状況参考図
 令和06年5月24日 0504 ~ 1027

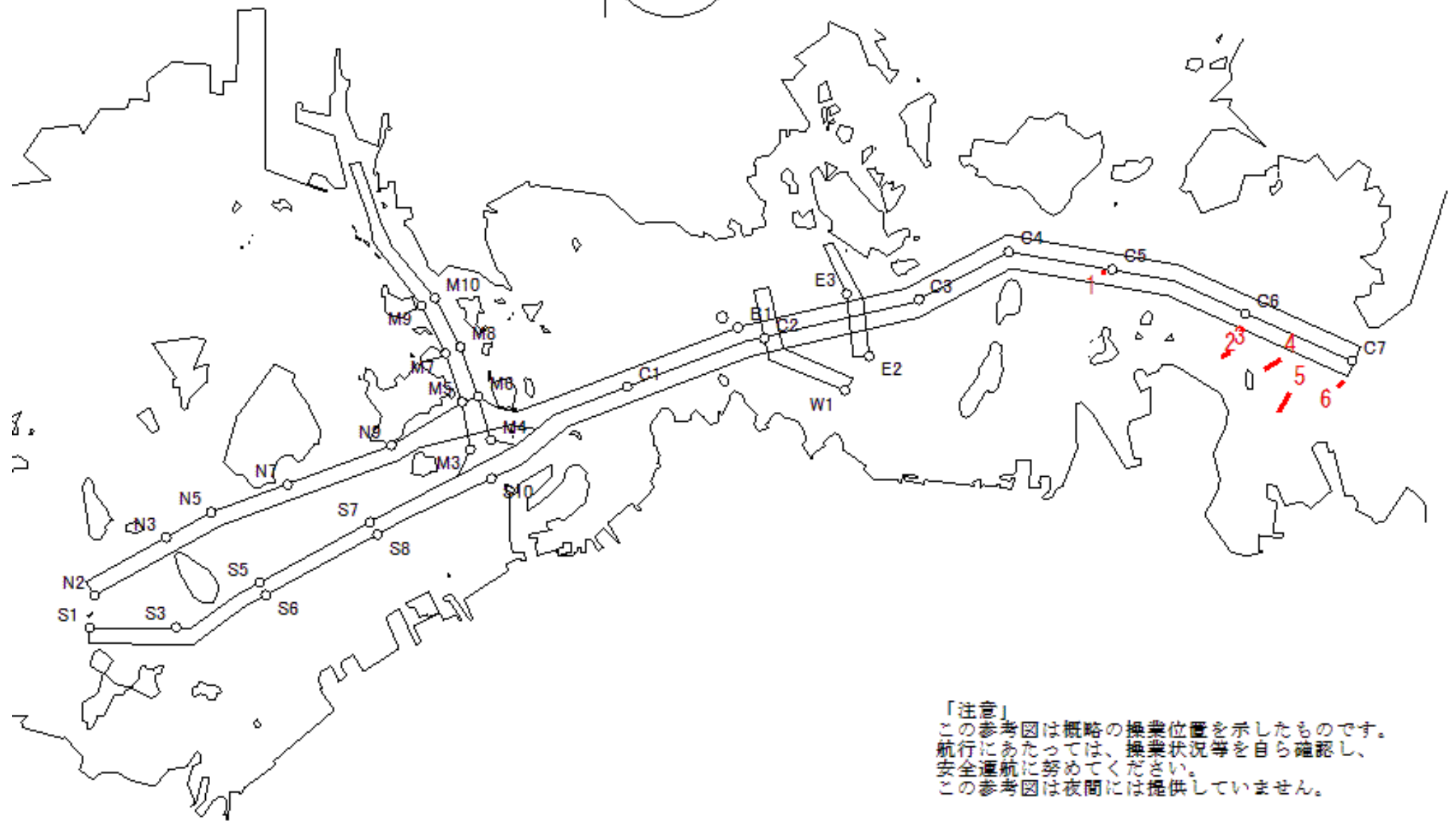
West Curr.
 西流(みち)



moonAge
 月齢 16.0



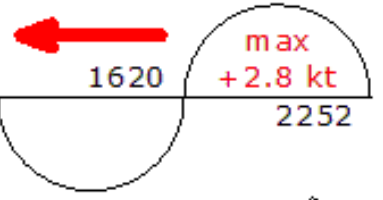
備後瀬戸海上交通センター情報課
 TEL (0877) 49-2223
<https://www6.kaiho.mlit.go.jp/bisan/>



「注意」
 この参考図は概略の操業位置を示したものです。
 航行にあたっては、操業状況等を自ら確認し、
 安全通航に努めてください。
 この参考図は夜間には提供していません。

Stow-net Fishing operation figure
 こませ網漁船操業状況参考図
 令和06年5月23日 1620 ~ 2252

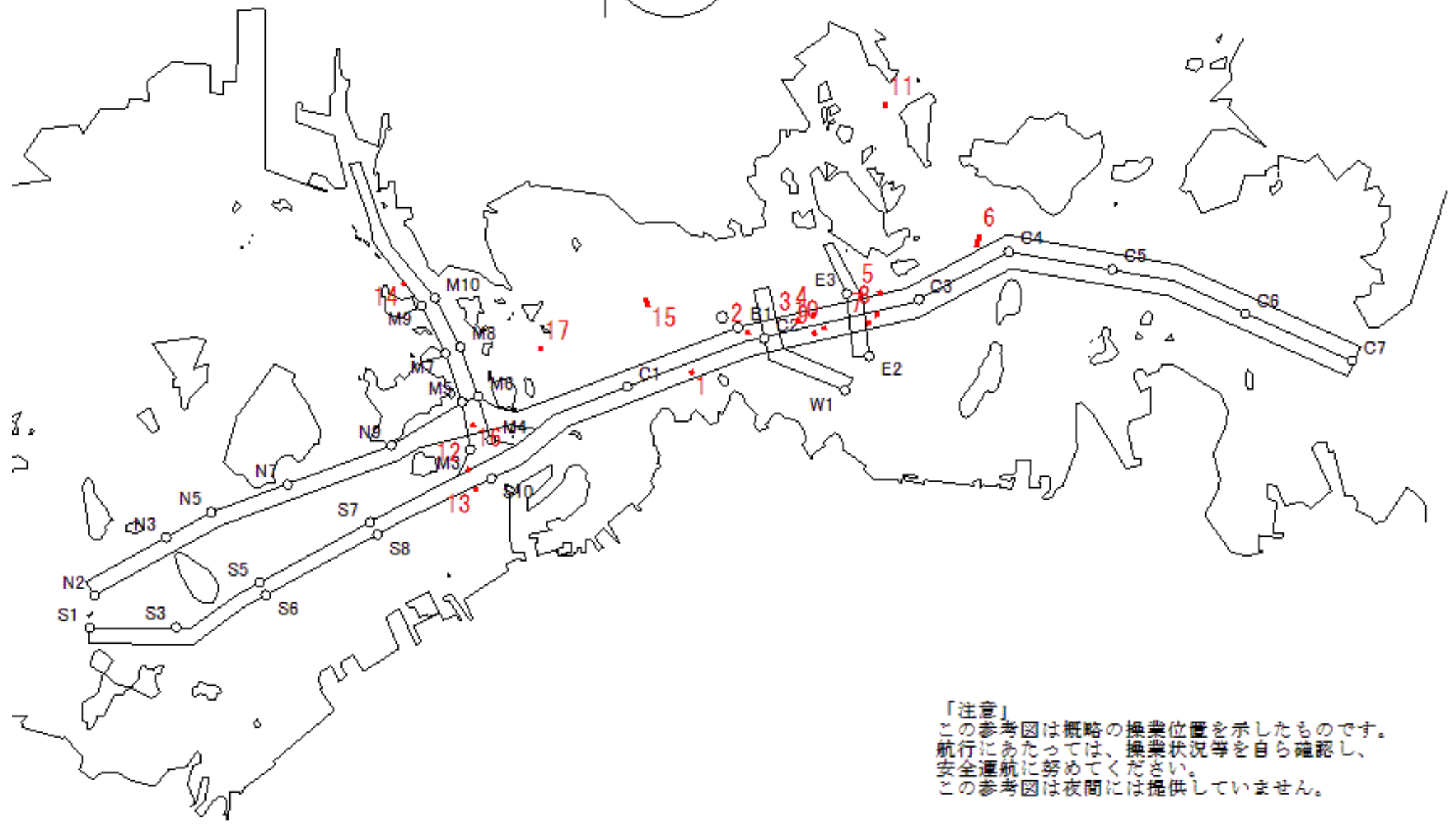
West Curr.
 西流(みち)



moonAge
 月齢 15.0



備後瀬戸海上交通センター情報課
 TEL (0877) 49-2223
<https://www6.kaiho.mlit.go.jp/bisan/>



「注意」
 この参考図は概略の操業位置を示したものです。
 航行にあたっては、操業状況等を自ら確認し、
 安全通航に努めてください。
 この参考図は夜間には提供していません。

Stow-net Fishing operation figure
こませ網漁船操業状況参考図

令和06年5月23日 0953 ~ 1620

East Curr.
東流(ひき)

0953

max
-2.4 kt

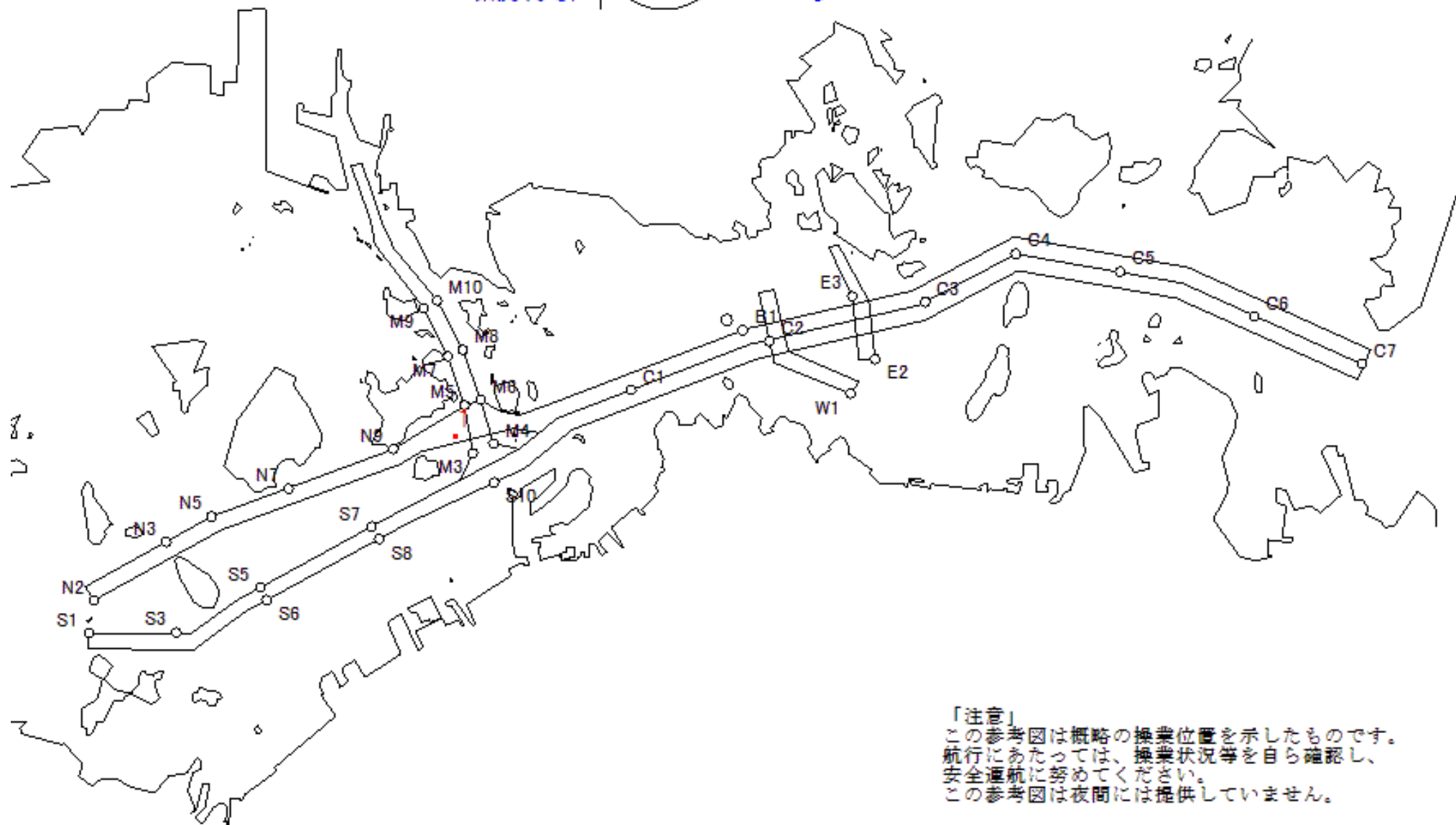
1620



MoonAge
月齢 15.0

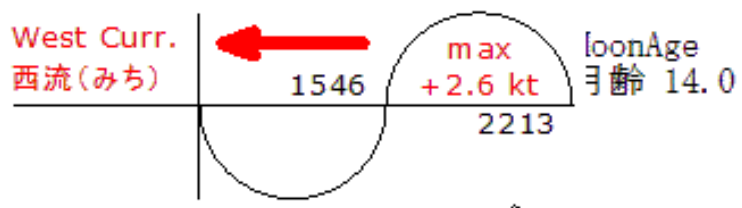


備後瀬戸海上交通センター情報課
TEL (0877) 49-2223
<https://www6.kaiho.mlit.go.jp/bisan/>

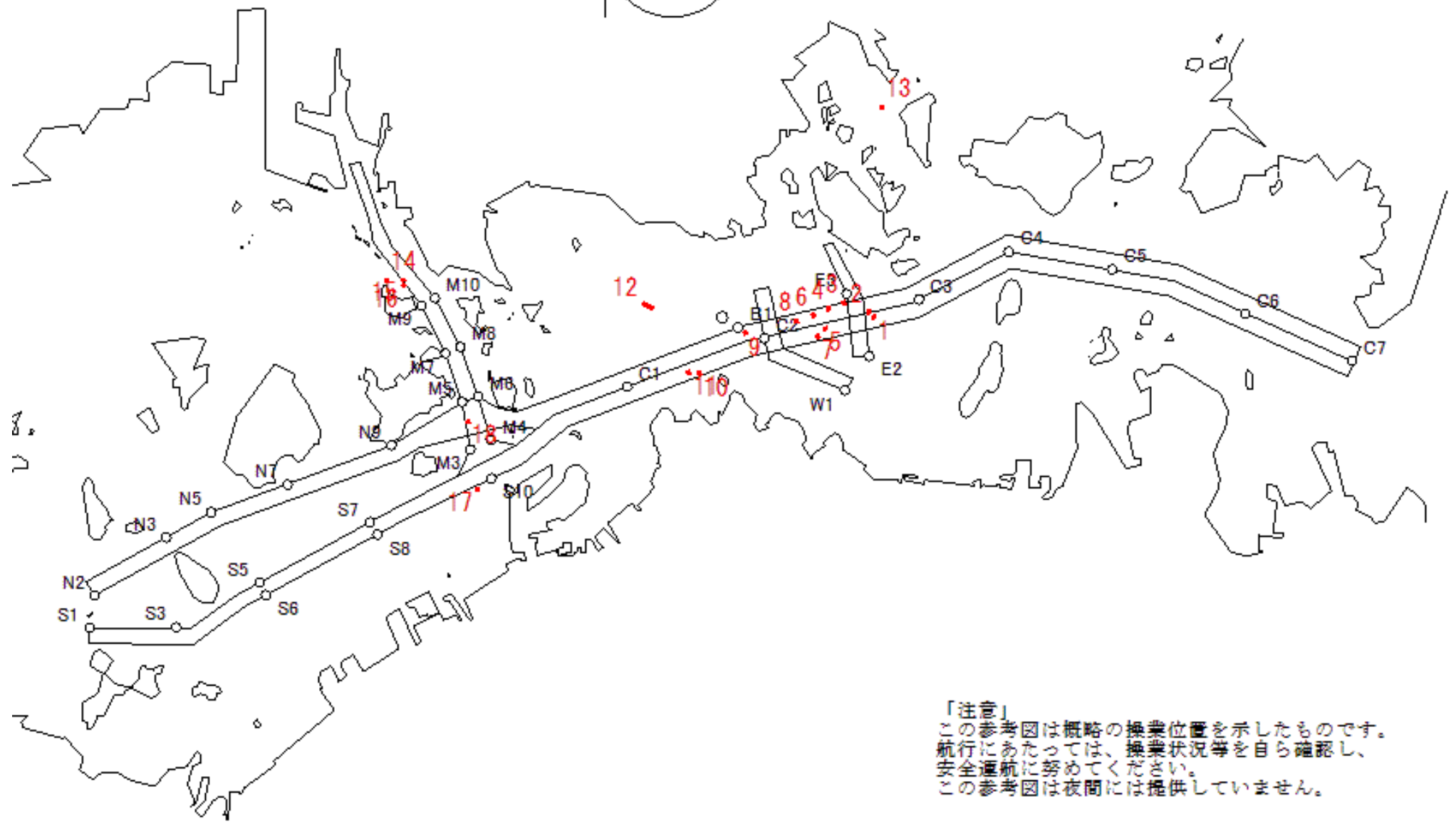


「注意」
この参考図は概略の操業位置を示したものです。
航行にあたっては、操業状況等を自ら確認し、
安全通航に努めてください。
この参考図は夜間には提供していません。

Stow-net Fishing operation figure
 こませ網漁船操業状況参考図
 令和06年5月22日 1546 ~ 2213



備後瀬戸海上交通センター情報課
 TEL (0877) 49-2223
<https://www6.kaiho.mlit.go.jp/bisan/>



「注意」
 この参考図は概略の操業位置を示したものです。
 航行にあたっては、操業状況等を自ら確認し、
 安全通航に努めてください。
 この参考図は夜間には提供していません。

Stow-net Fishing operation figure
こませ網漁船操業状況参考図

令和06年5月22日 0917 ~ 1546

East Curr.
東流(ひき)

0917

max
-2.2 kt

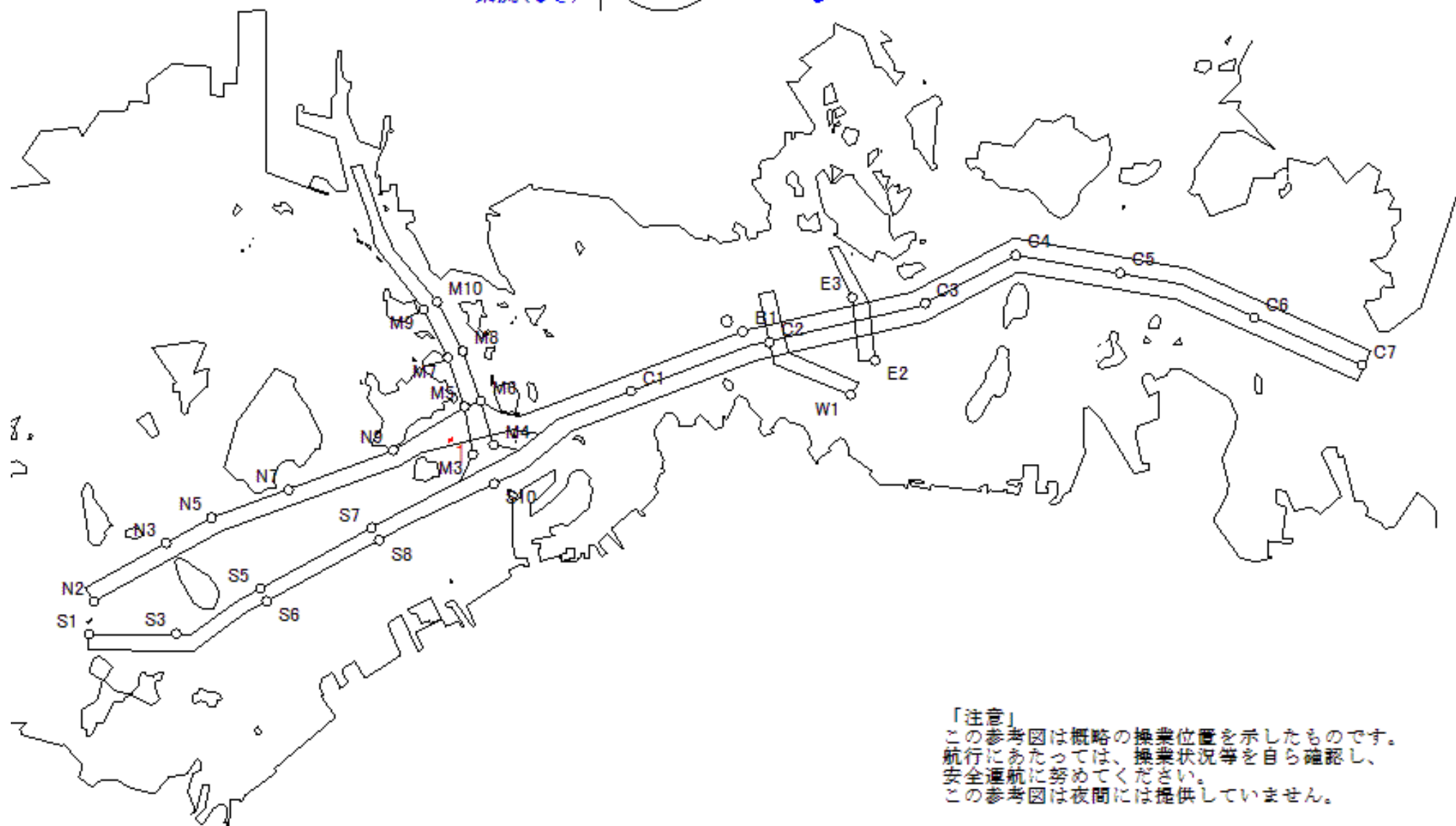
1546



MoonAge
月齢 14.0



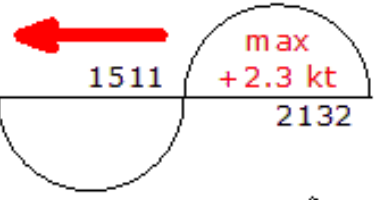
備後瀬戸海上交通センター情報課
TEL (0877) 49-2223
<https://www6.kaiho.mlit.go.jp/bisan/>



「注意」
この参考図は概略の操業位置を示したものです。
航行にあたっては、操業状況等を自ら確認し、
安全通航に努めてください。
この参考図は夜間には提供していません。

Stow-net Fishing operation figure
 こませ網漁船操業状況参考図
 令和06年5月21日 1511 ~ 2132

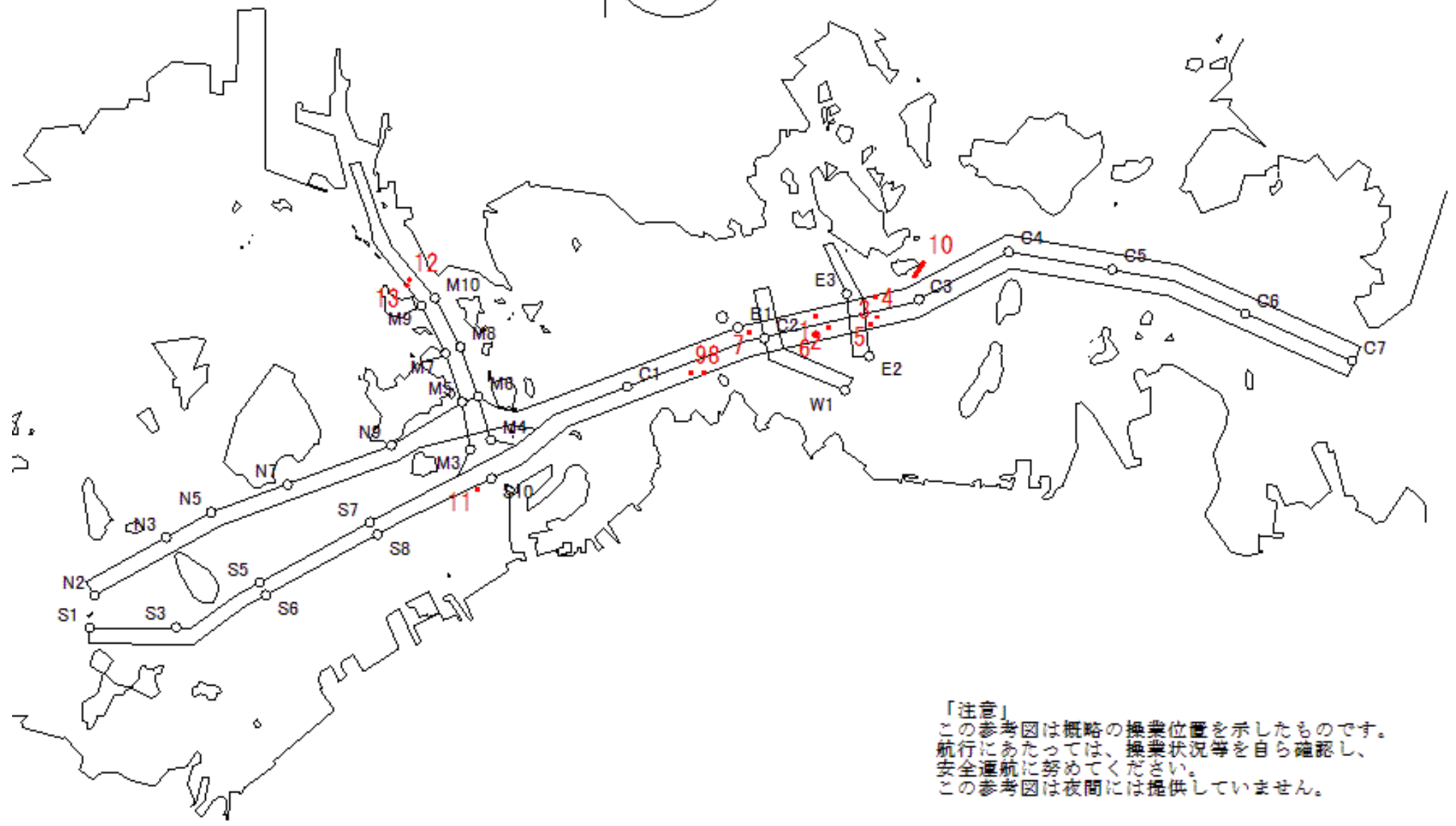
West Curr.
 西流(みち)



moonAge
 月齢 13.0



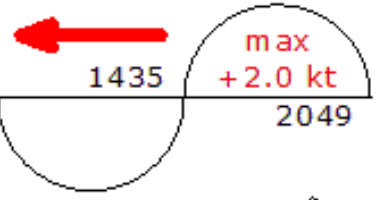
備後瀬戸海上交通センター情報課
 TEL (0877) 49-2223
<https://www6.kaiho.mlit.go.jp/bisan/>



「注意」
 この参考図は概略の操業位置を示したものです。
 航行にあたっては、操業状況等を自ら確認し、
 安全通航に努めてください。
 この参考図は夜間には提供していません。

Stow-net Fishing operation figure
 こませ網漁船操業状況参考図
 令和06年5月20日 1435 ~ 2049

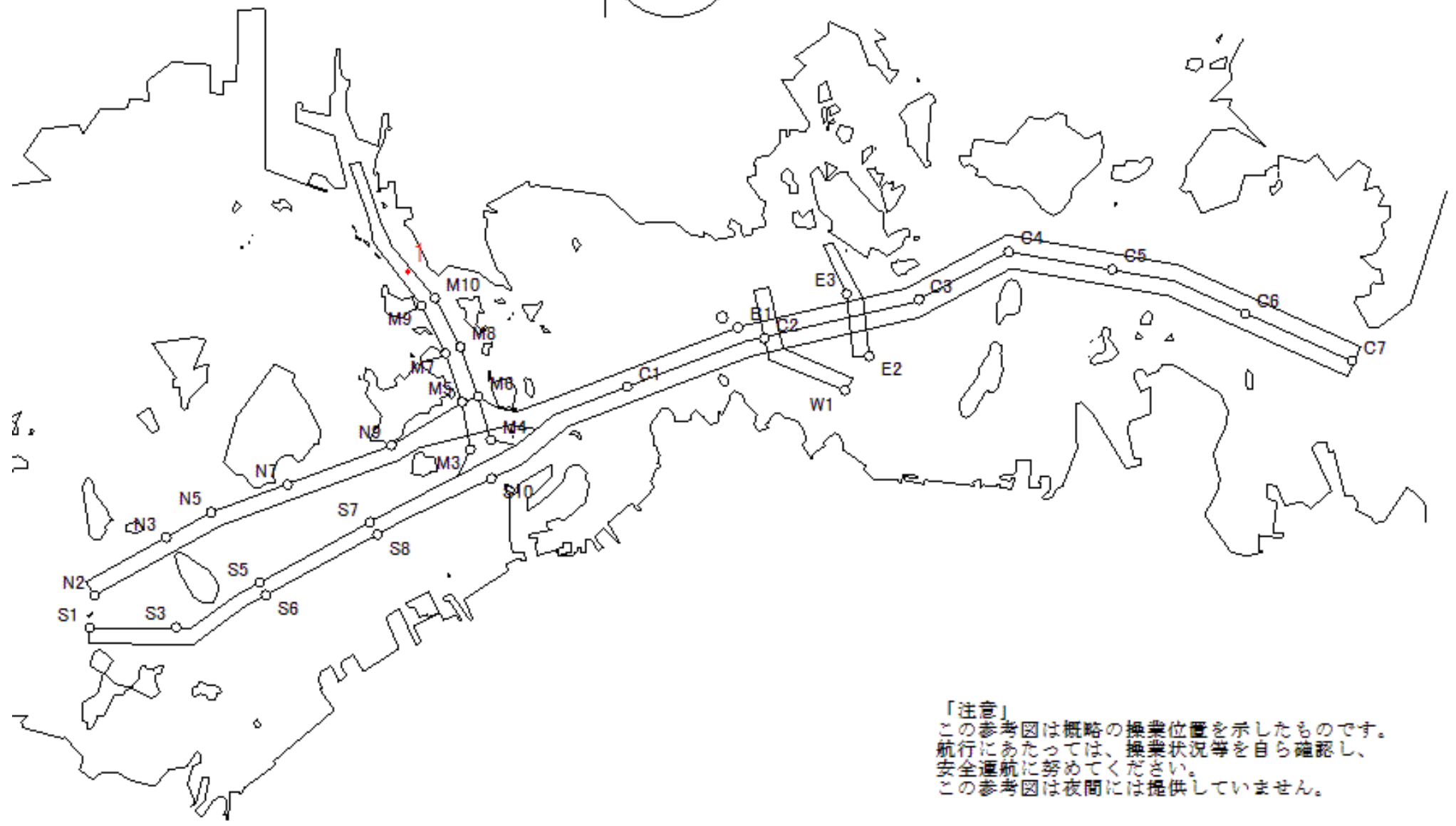
West Curr.
 西流(みち)



moonAge
 月齢 12.0



備後瀬戸海上交通センター情報課
 TEL (0877) 49-2223
<https://www6.kaiho.mlit.go.jp/bisan/>



「注意」
 この参考図は概略の操業位置を示したものです。
 航行にあたっては、操業状況等を自ら確認し、
 安全通航に努めてください。
 この参考図は夜間には提供していません。

Stow-net Fishing operation figure
こませ網漁船操業状況参考図

令和06年5月19日 0717 ~ 1354

East Curr.
東流(ひき)

0717

max
-1.5 kt

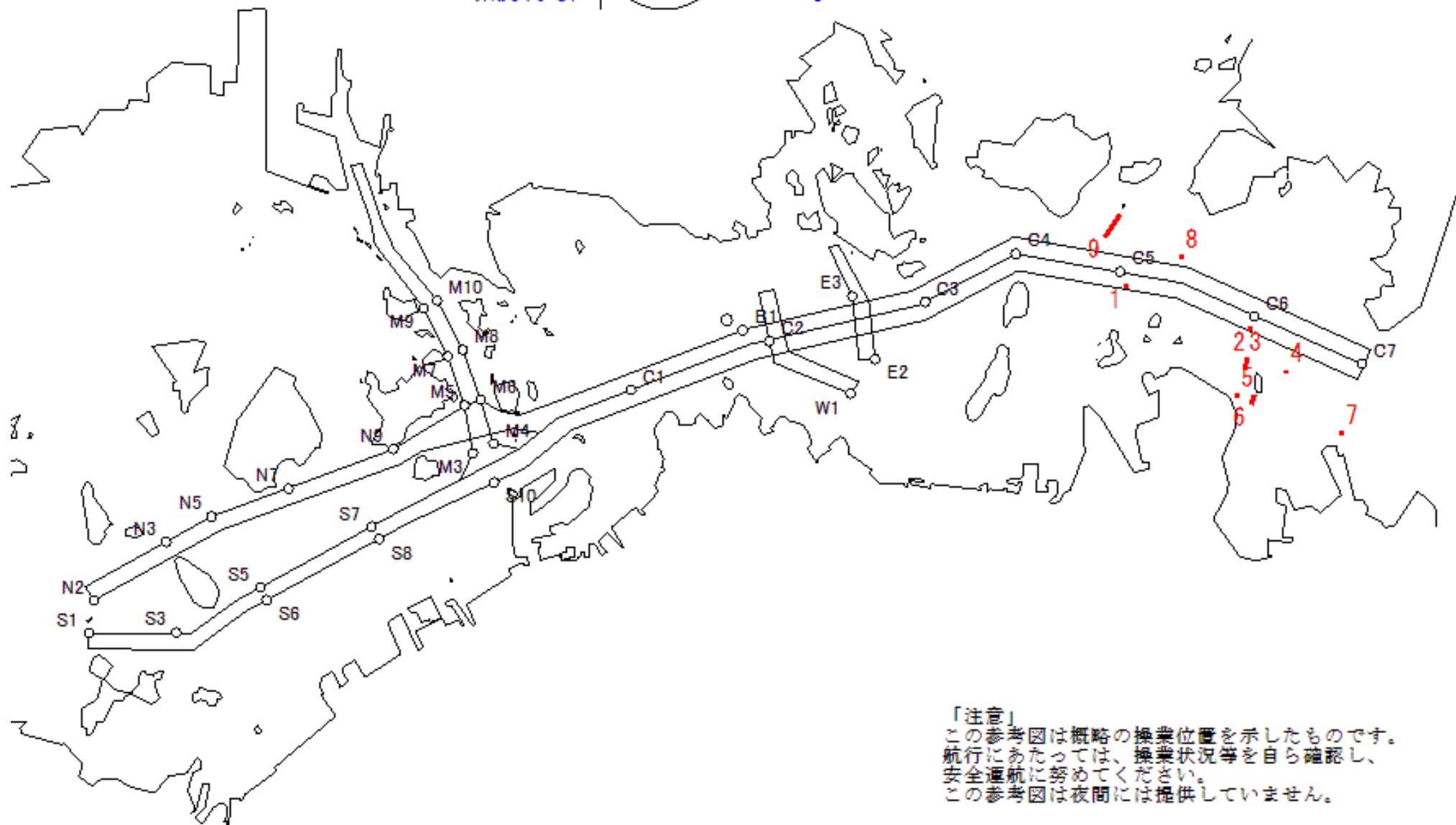
1354



MoonAge
月齢 11.0



備後瀬戸海上交通センター情報課
TEL (0877) 49-2223
<https://www6.kaiho.mlit.go.jp/bisan/>



「注意」
この参考図は概略の操業位置を示したものです。
航行にあたっては、操業状況等を自ら確認し、
安全通航に努めてください。
この参考図は夜間には提供していません。

Stow-net Fishing operation figure
こませ網漁船操業状況参考図


令和06年5月13日 0154 ~ 0805

East Curr.
東流(ひき)

0154

max
-1.4 kt

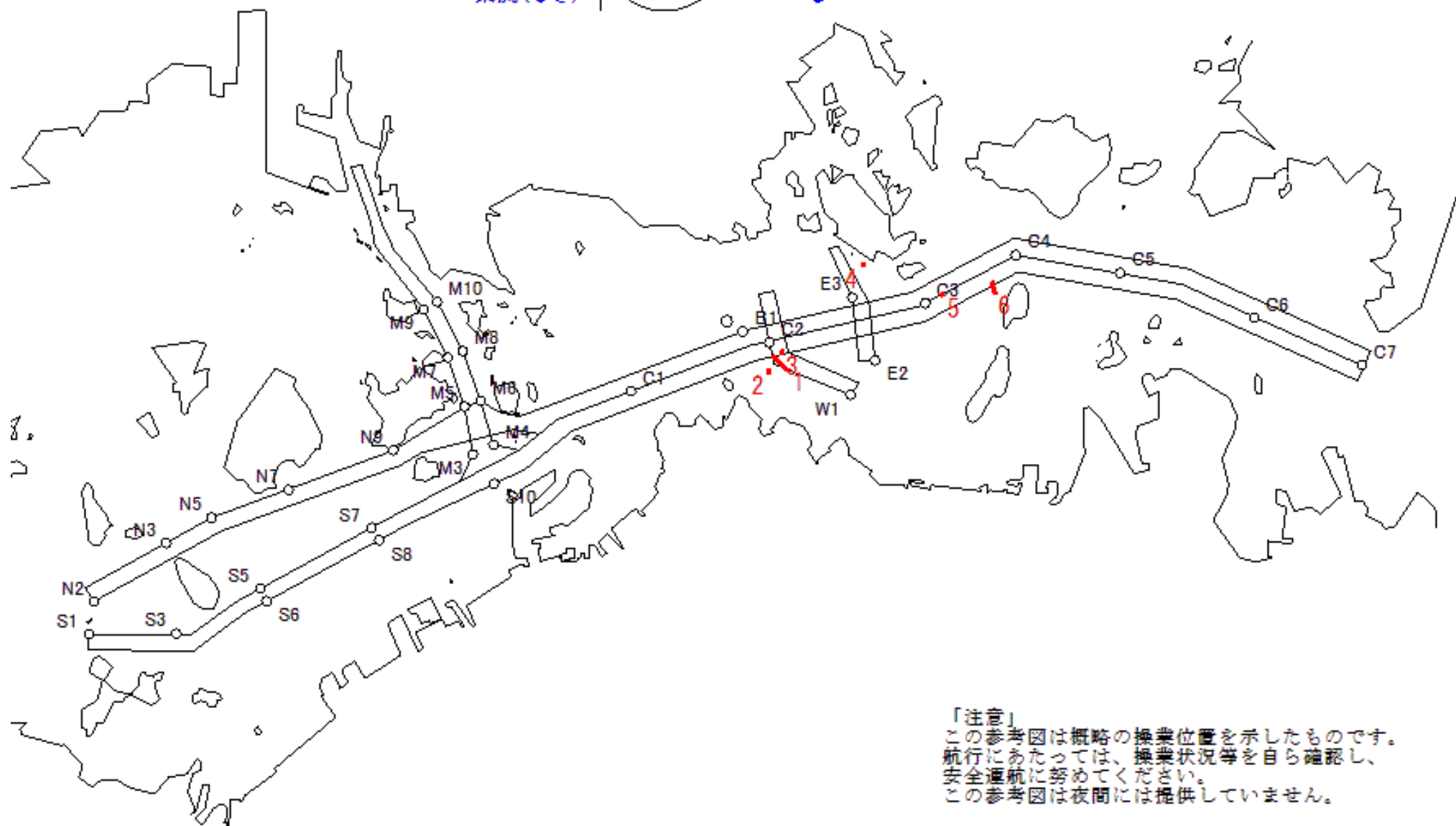
0805



MoonAge
月齢 5.0

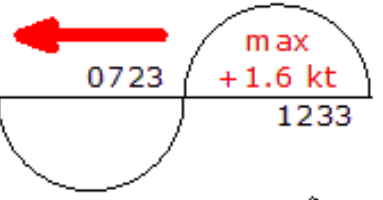


備後瀬戸海上交通センター情報課
TEL (0877) 49-2223
<https://www6.kaiho.mlit.go.jp/bisan/>



Stow-net Fishing operation figure
 こませ網漁船操業状況参考図
 令和06年5月12日 0723 ~ 1233

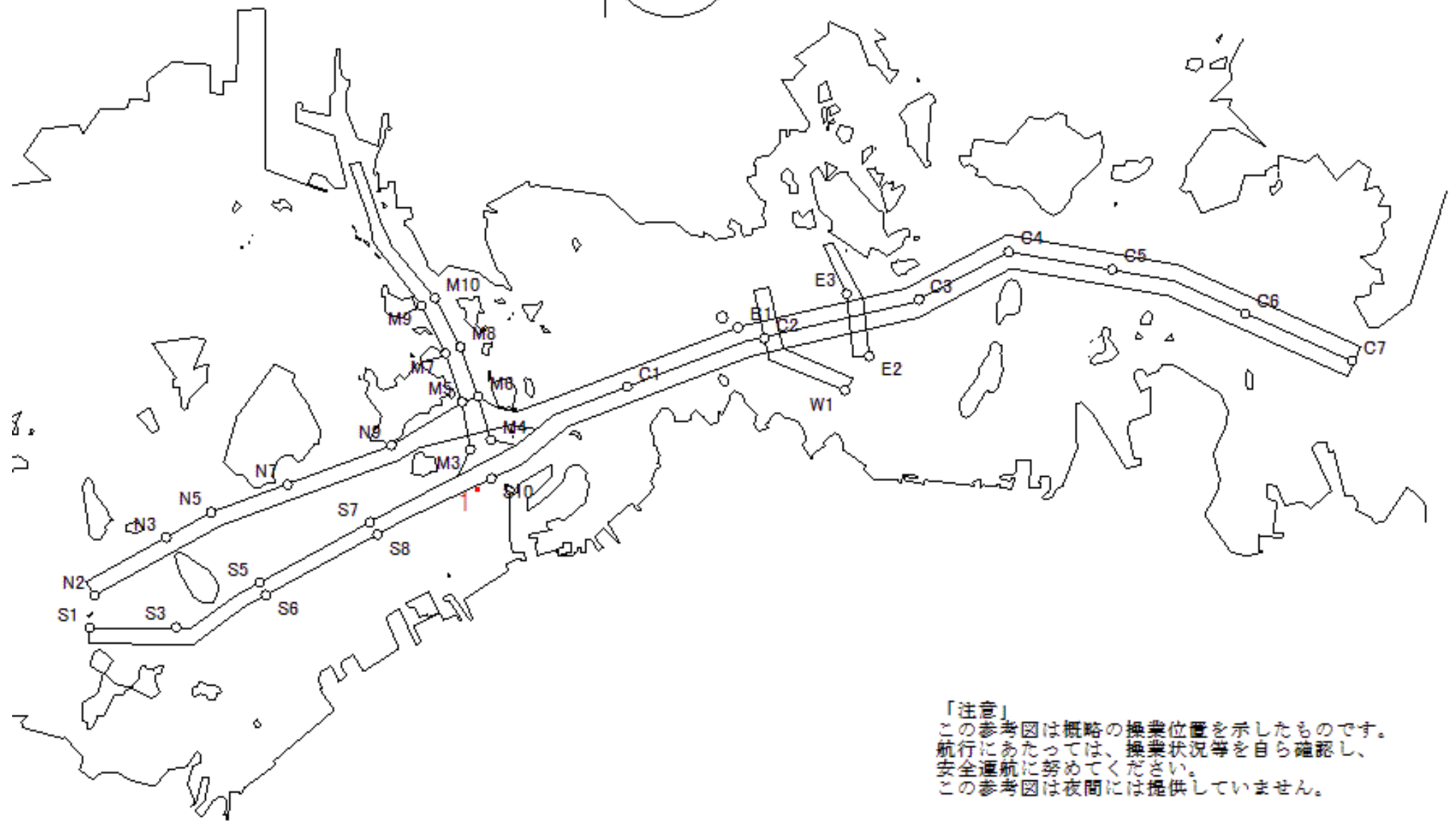
West Curr.
 西流(みち)



moonAge
 月齢 4.0



備後瀬戸海上交通センター情報課
 TEL (0877) 49-2223
<https://www6.kaiho.mlit.go.jp/bisan/>



「注意」
 この参考図は概略の操業位置を示したものです。
 航行にあたっては、操業状況等を自ら確認し、
 安全通航に努めてください。
 この参考図は夜間には提供していません。

Stow-net Fishing operation figure
こませ網漁船操業状況参考図

令和06年5月12日 0111 ~ 0723

East Curr.
東流(ひき)

0111

max
-1.7 kt

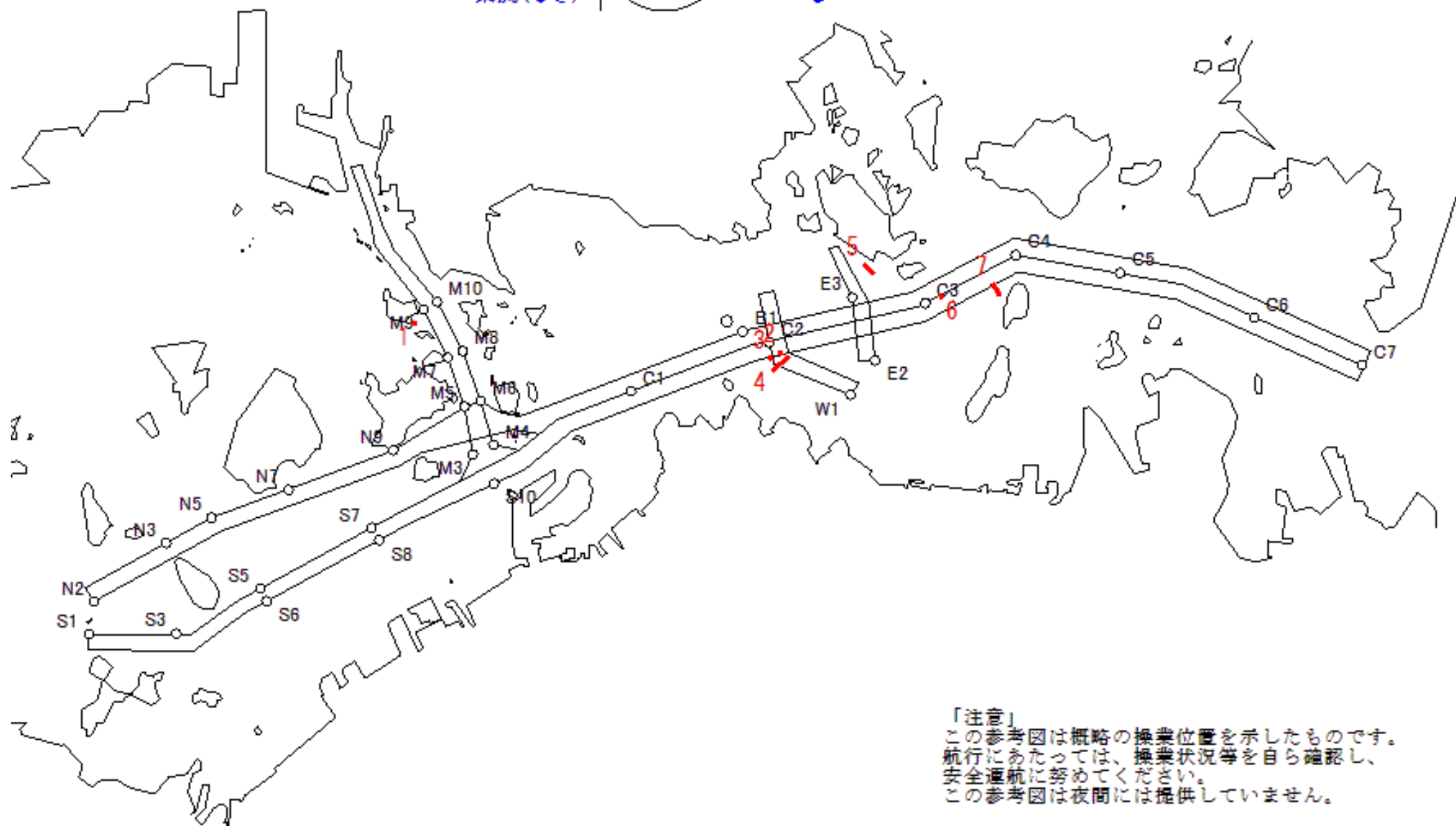
0723



MoonAge
月齢 4.0



備後瀬戸海上交通センター情報課
TEL (0877) 49-2223
<https://www6.kaiho.mlit.go.jp/bisan/>



「注意」
この参考図は概略の操業位置を示したものです。
航行にあたっては、操業状況等を自ら確認し、
安全通航に努めてください。
この参考図は夜間には提供していません。

Stow-net Fishing operation figure
こませ網漁船操業状況参考図

令和06年5月11日 1158 ~ 1837

East Curr.
東流(ひき)

1158

max
-2.4 kt

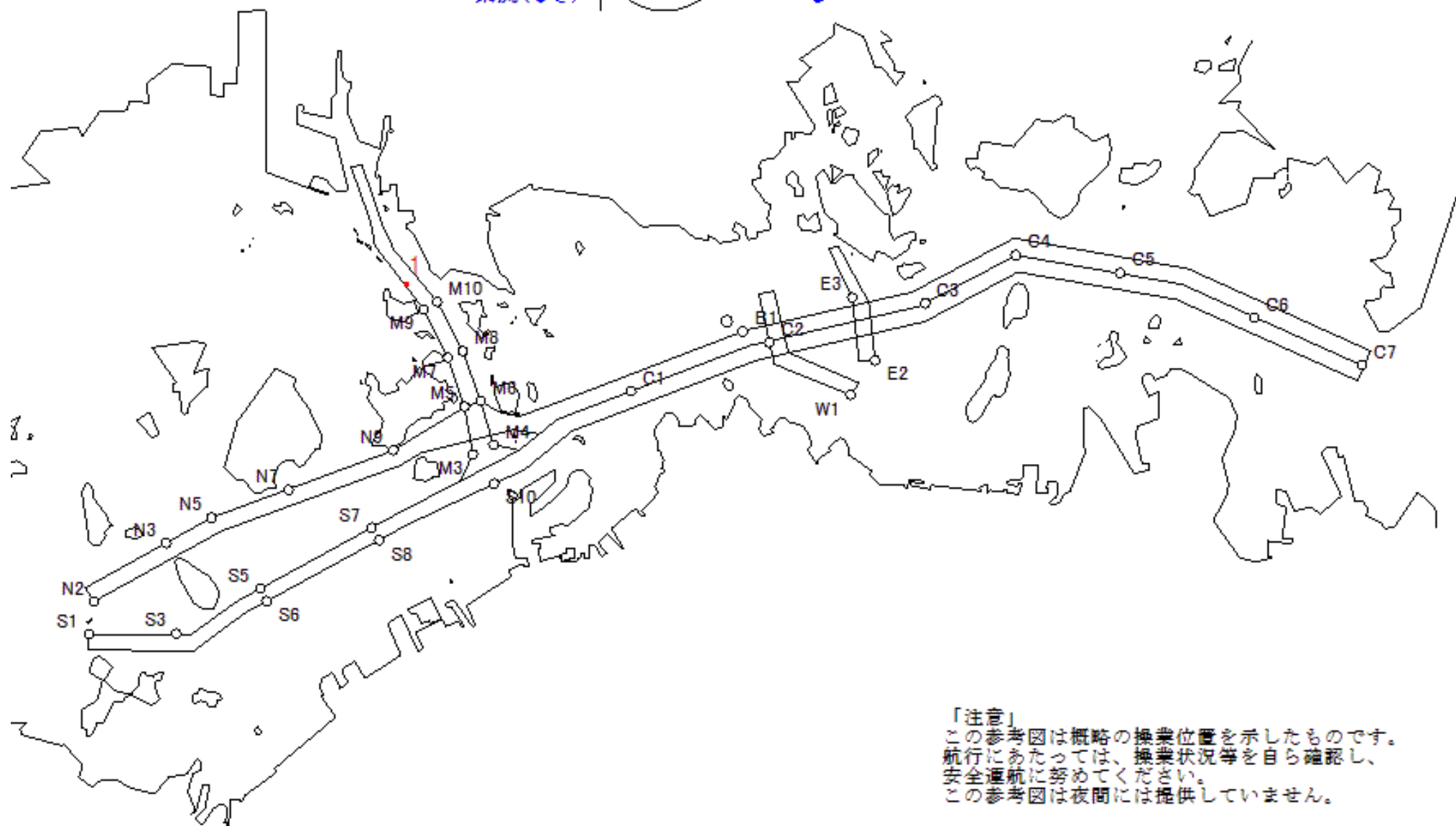
1837



MoonAge
月齢 3.0



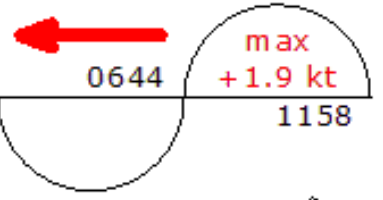
備後瀬戸海上交通センター情報課
TEL (0877) 49-2223
<https://www6.kaiho.mlit.go.jp/bisan/>



「注意」
この参考図は概略の操業位置を示したものです。
航行にあたっては、操業状況等を自ら確認し、
安全通航に努めてください。
この参考図は夜間には提供していません。

Stow-net Fishing operation figure
 こませ網漁船操業状況参考図
 令和06年5月11日 0644 ~ 1158

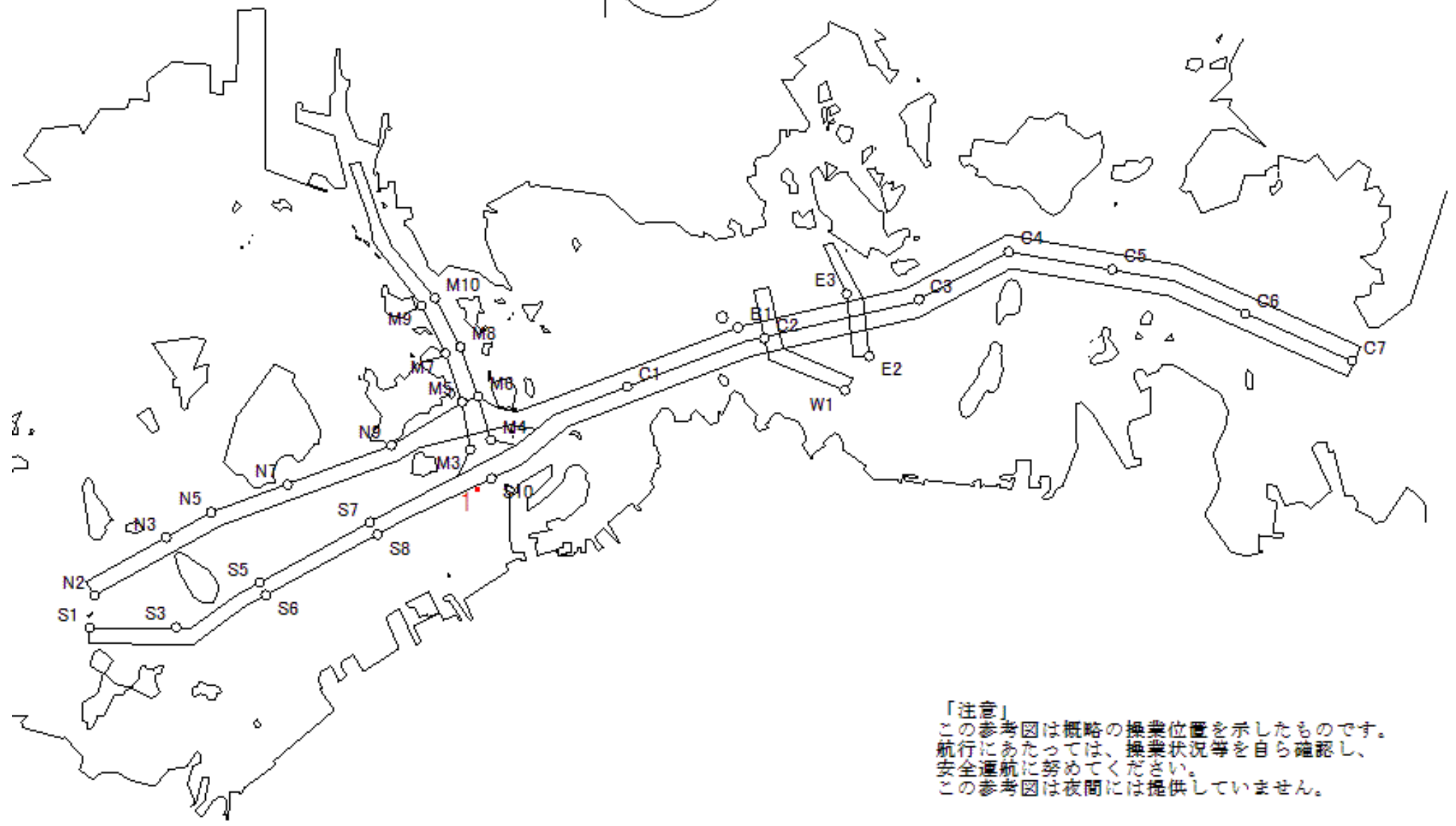
West Curr.
 西流(みち)



moonAge
 月齢 3.0



備後瀬戸海上交通センター情報課
 TEL(0877)49-2223
<https://www6.kaiho.mlit.go.jp/bisan/>



「注意」
 この参考図は概略の操業位置を示したものです。
 航行にあたっては、操業状況等を自ら確認し、
 安全通航に努めてください。
 この参考図は夜間には提供していません。

Stow-net Fishing operation figure
こませ網漁船操業状況参考図

令和06年5月11日 0030 ~ 0644

East Curr.
東流(ひき)

0030

max
-2.0 kt

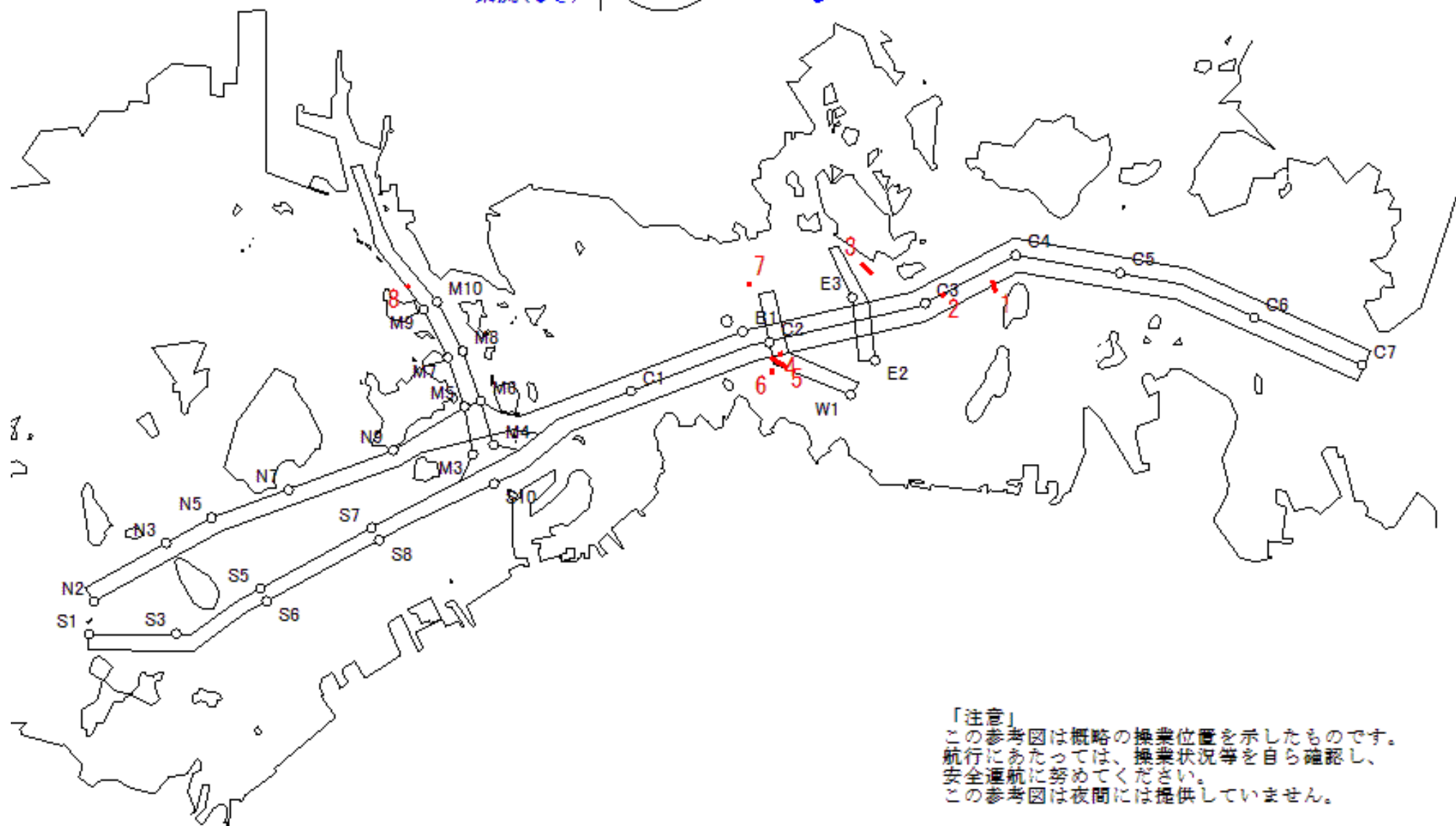
0644



MoonAge
月齢 3.0



備後瀬戸海上交通センター情報課
TEL (0877) 49-2223
<https://www6.kaiho.mlit.go.jp/bisan/>



「注意」
この参考図は概略の操業位置を示したものです。
航行にあたっては、操業状況等を自ら確認し、
安全通航に努めてください。
この参考図は夜間には提供していません。

Stow-net Fishing operation figure
こませ網漁船操業状況参考図

令和06年5月10日 1123 ~ 1758

East Curr.
東流(ひき)

1123

max
-2.7 kt

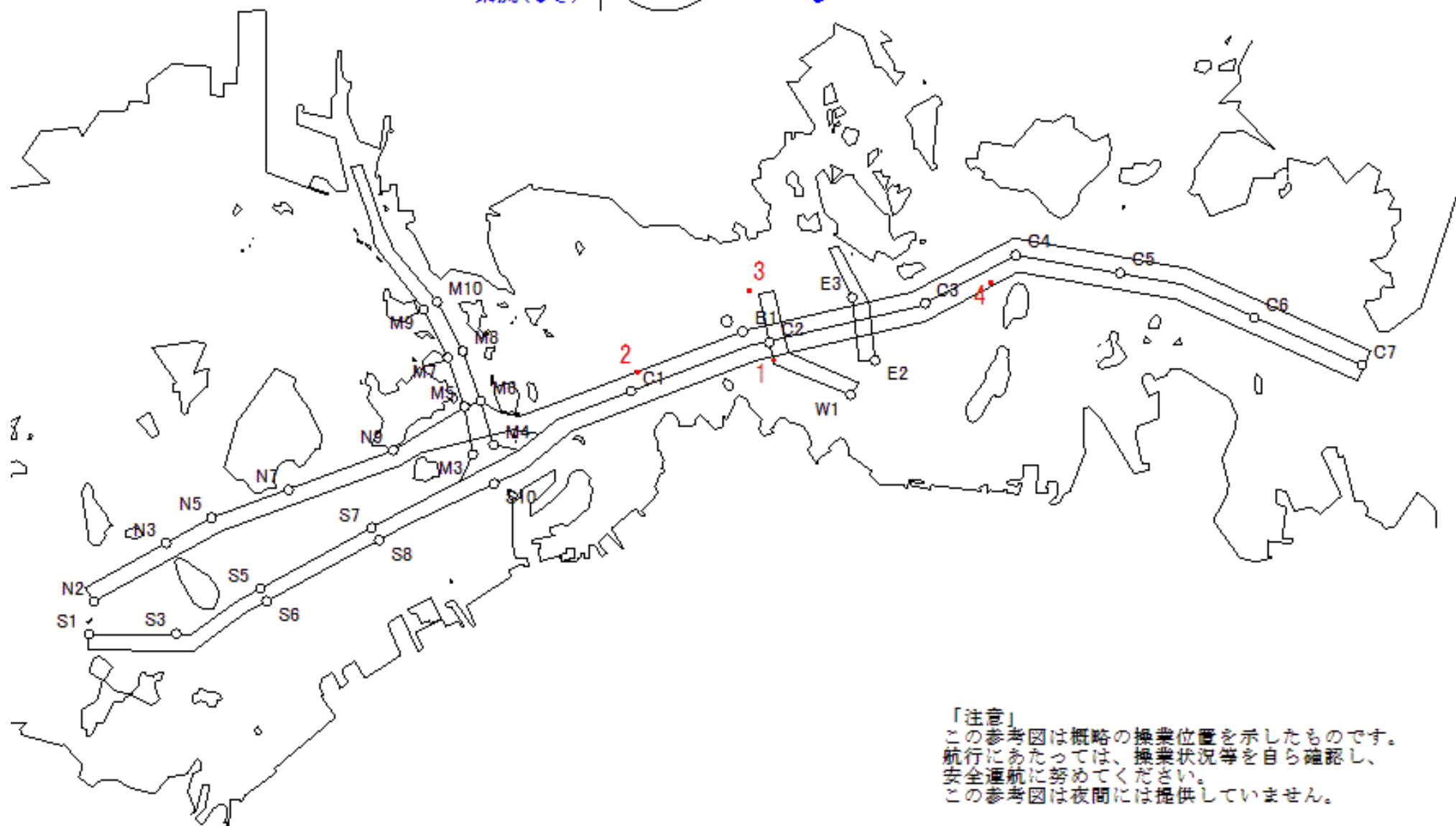
1758



MoonAge
月齢 2.0



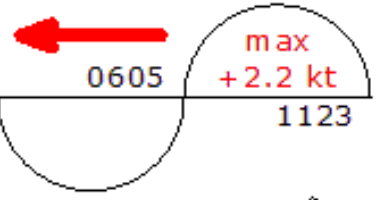
備後瀬戸海上交通センター情報課
TEL (0877) 49-2223
<https://www6.kaiho.mlit.go.jp/bisan/>



「注意」
この参考図は概略の操業位置を示したものです。
航行にあたっては、操業状況等を自ら確認し、
安全通航に努めてください。
この参考図は夜間には提供していません。

Stow-net Fishing operation figure
 こませ網漁船操業状況参考図
 令和06年5月10日 0605 ~ 1123

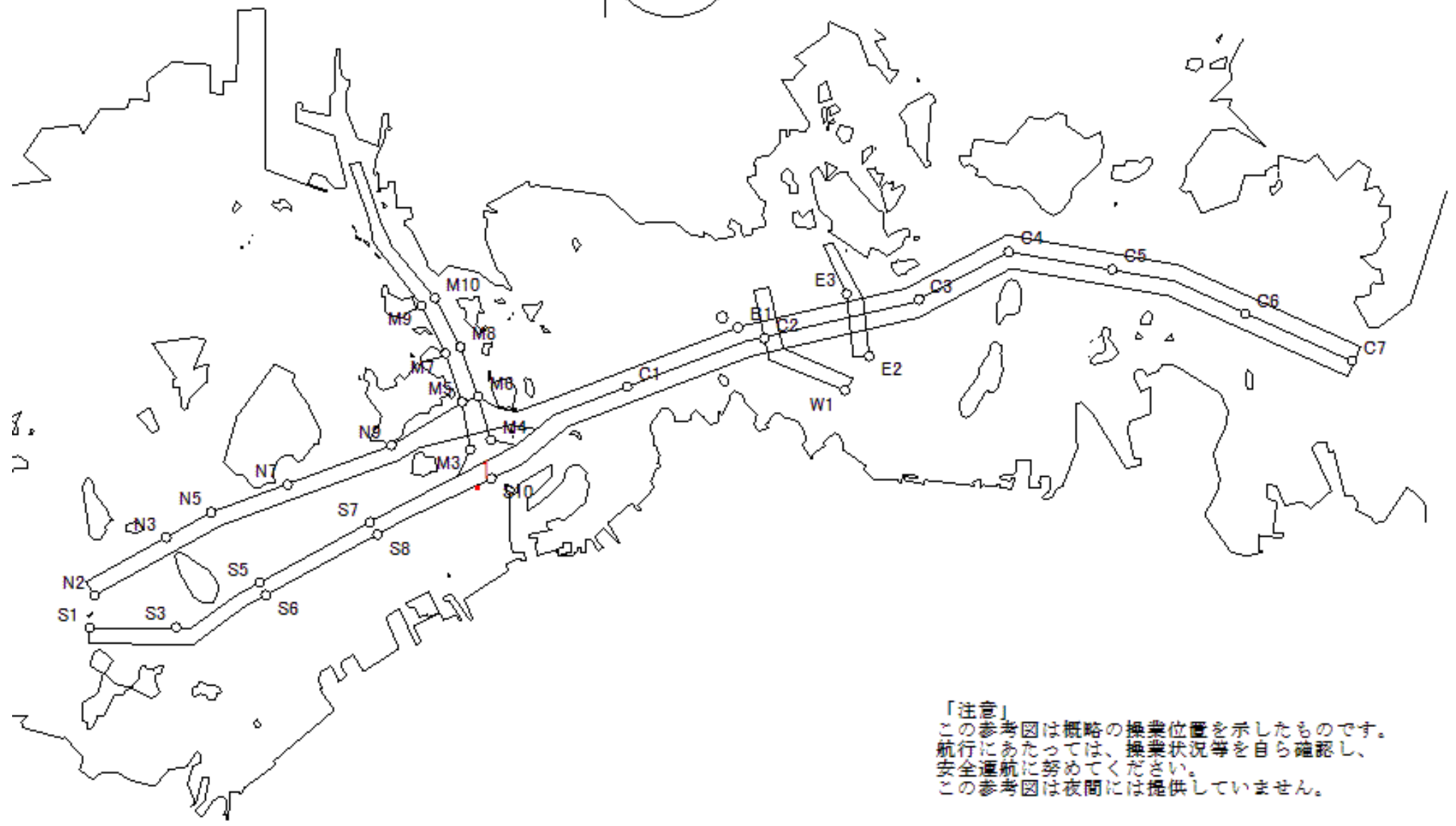
West Curr.
 西流(みち)



moonAge
 月齢 2.0



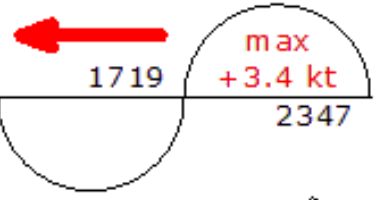
備後瀬戸海上交通センター情報課
 TEL (0877) 49-2223
<https://www6.kaiho.mlit.go.jp/bisan/>



「注意」
 この参考図は概略の操業位置を示したものです。
 航行にあたっては、操業状況等を自ら確認し、
 安全通航に努めてください。
 この参考図は夜間には提供していません。

Stow-net Fishing operation figure
 こませ網漁船操業状況参考図
 令和06年5月9日 1719 ~ 2347

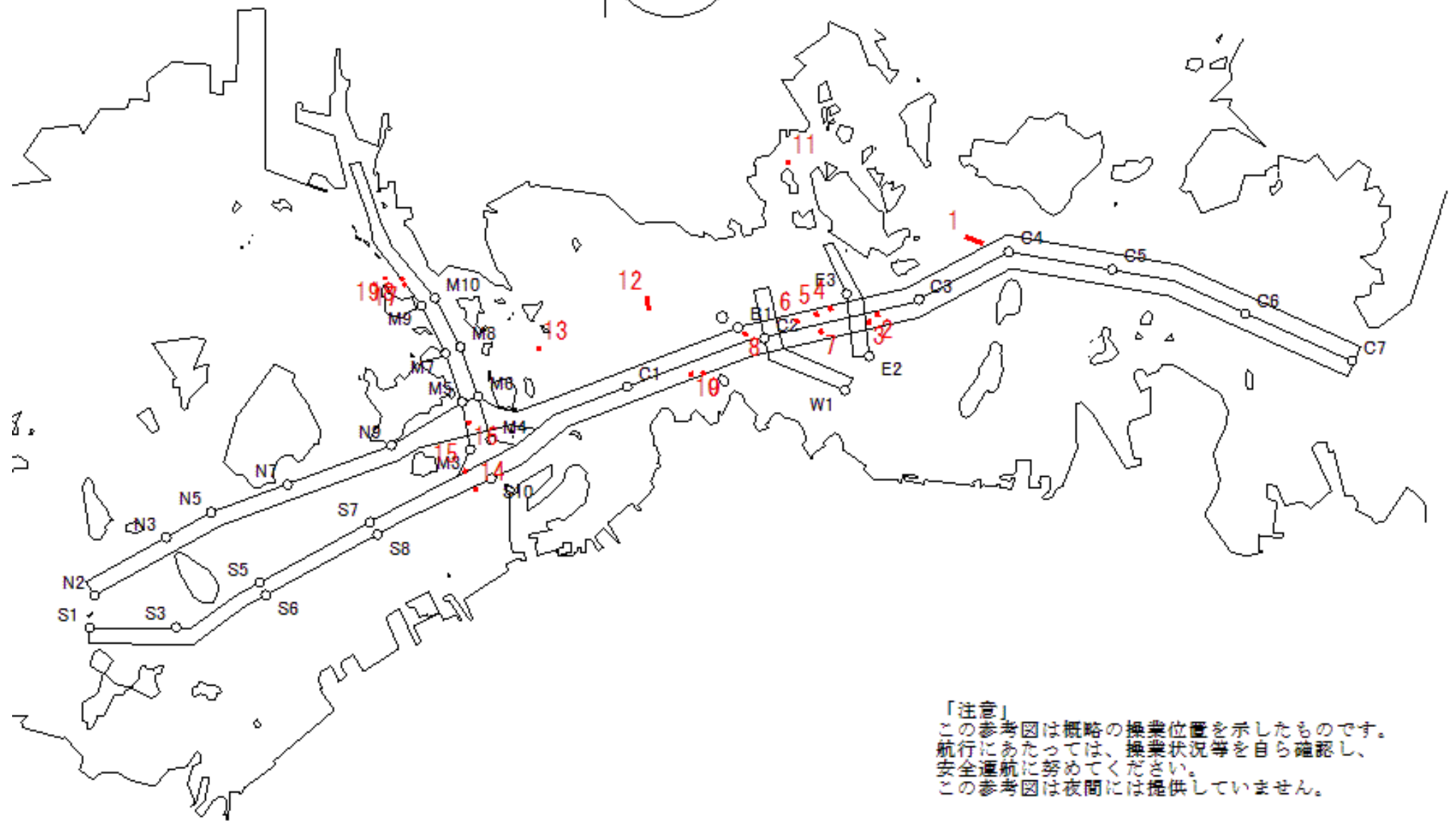
West Curr.
 西流(みち)



moonAge
 月齢 1.0



備後瀬戸海上交通センター情報課
 TEL (0877) 49-2223
<https://www6.kaiho.mlit.go.jp/bisan/>



「注意」
 この参考図は概略の操業位置を示したものです。
 航行にあたっては、操業状況等を自ら確認し、
 安全通航に努めてください。
 この参考図は夜間には提供していません。

Stow-net Fishing operation figure
こませ網漁船操業状況参考図

令和06年5月9日

1048 ~ 1719

East Curr.
東流(ひき)

1048

max
-2.8 kt

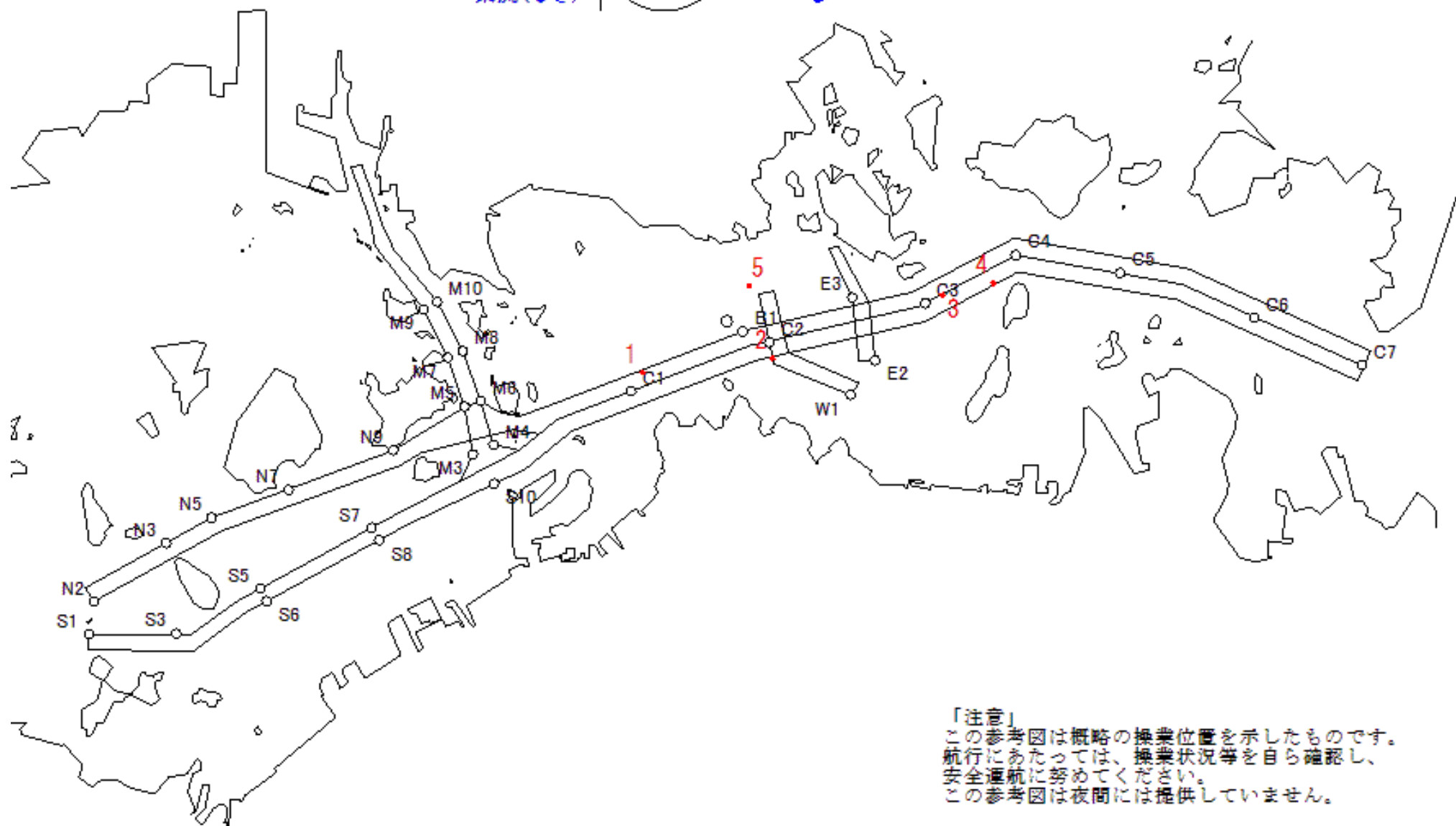
1719



MoonAge
月齢 1.0



備後瀬戸海上交通センター情報課
TEL (0877) 49-2223
<https://www6.kaiho.mlit.go.jp/bisan/>



「注意」
この参考図は概略の操業位置を示したものです。
航行にあたっては、操業状況等を自ら確認し、
安全通航に努めてください。
この参考図は夜間には提供していません。

Stow-net Fishing operation figure
こませ網漁船操業状況参考図

令和06年5月9日 0523 ~ 1048

West Curr.
西流(みち)



0523

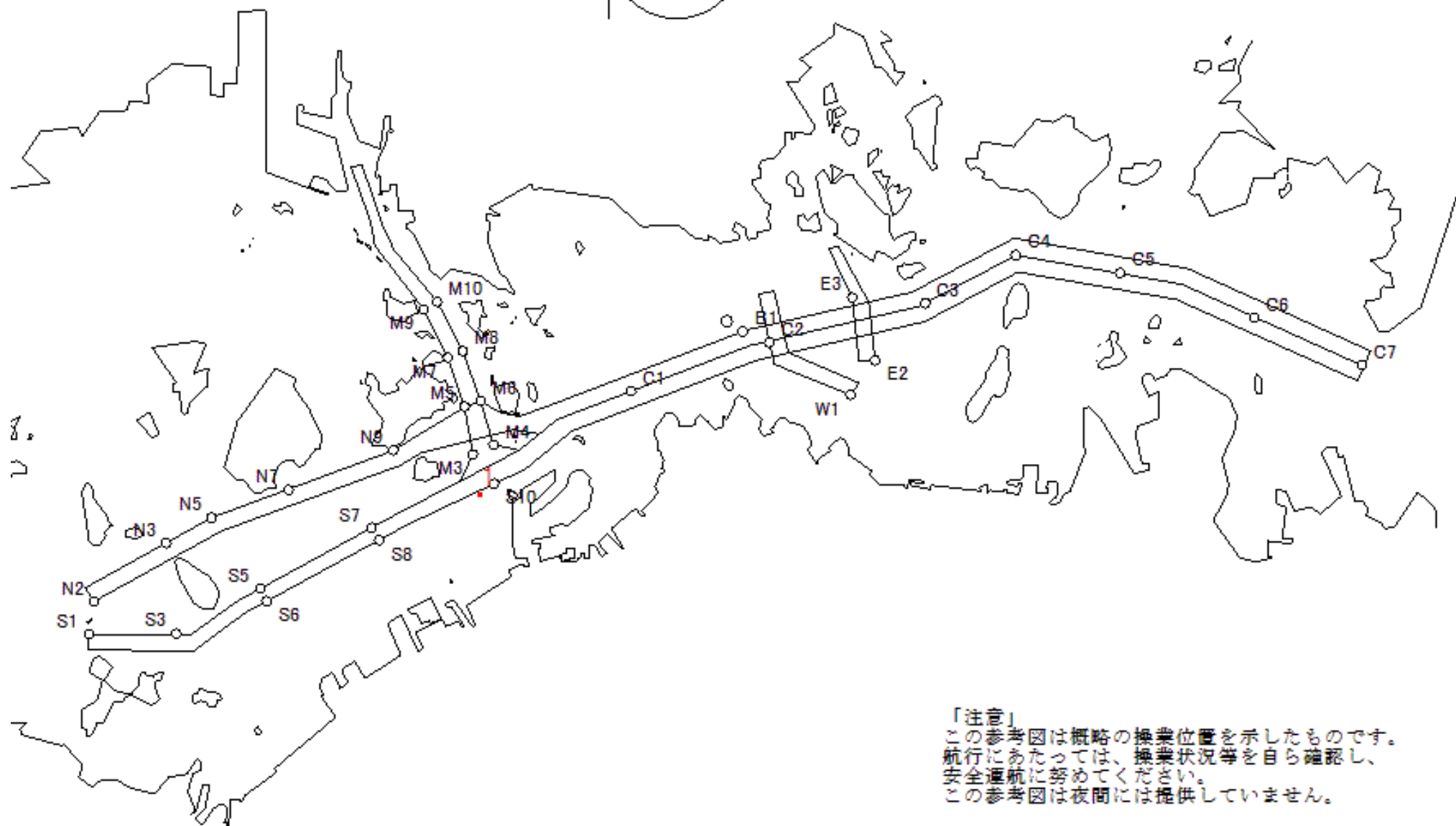
max
+2.4 kt

1048

moonAge
月齢 1.0



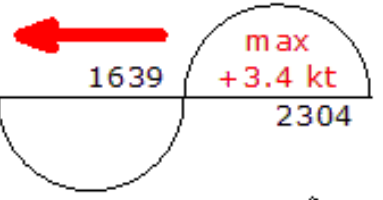
備後瀬戸海上交通センター情報課
TEL (0877) 49-2223
<https://www6.kaiho.mlit.go.jp/bisan/>



「注意」
この参考図は概略の操業位置を示したものです。
航行にあたっては、操業状況等を自ら確認し、
安全通航に努めてください。
この参考図は夜間には提供していません。

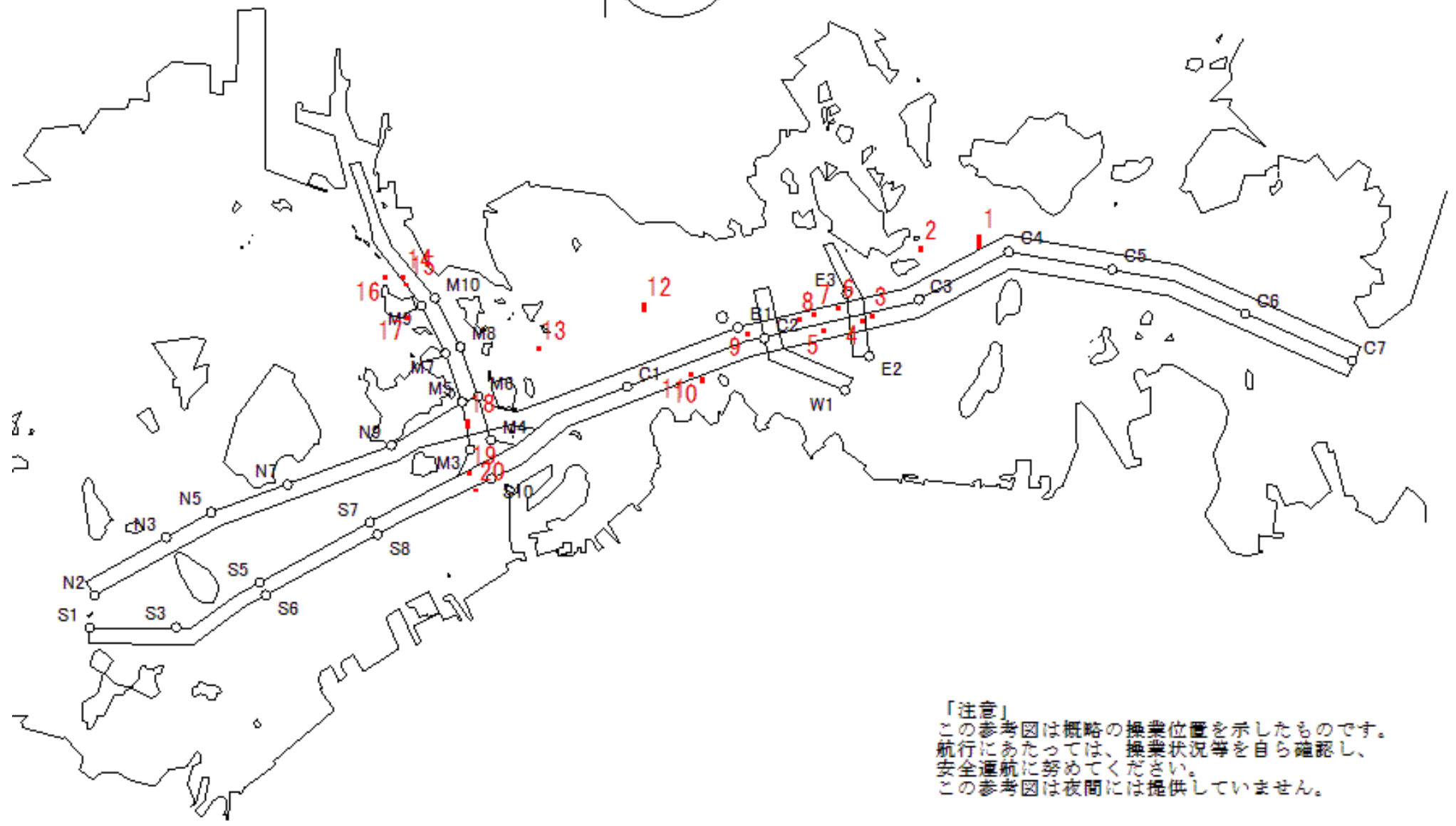
Stow-net Fishing operation figure
 こませ網漁船操業状況参考図
 令和06年5月8日 1639 ~ 2304

West Curr.
 西流(みち)



moonAge
 月齢 29.4

備後瀬戸海上交通センター情報課
 TEL (0877) 49-2223
<https://www6.kaiho.mlit.go.jp/bisan/>



「注意」
 この参考図は概略の操業位置を示したものです。
 航行にあたっては、操業状況等を自ら確認し、
 安全通航に努めてください。
 この参考図は夜間には提供していません。

Stow-net Fishing operation figure
こませ網漁船操業状況参考図

令和06年5月8日

1012 ~ 1639

East Curr.
東流(ひき)

1012

max
-2.8 kt

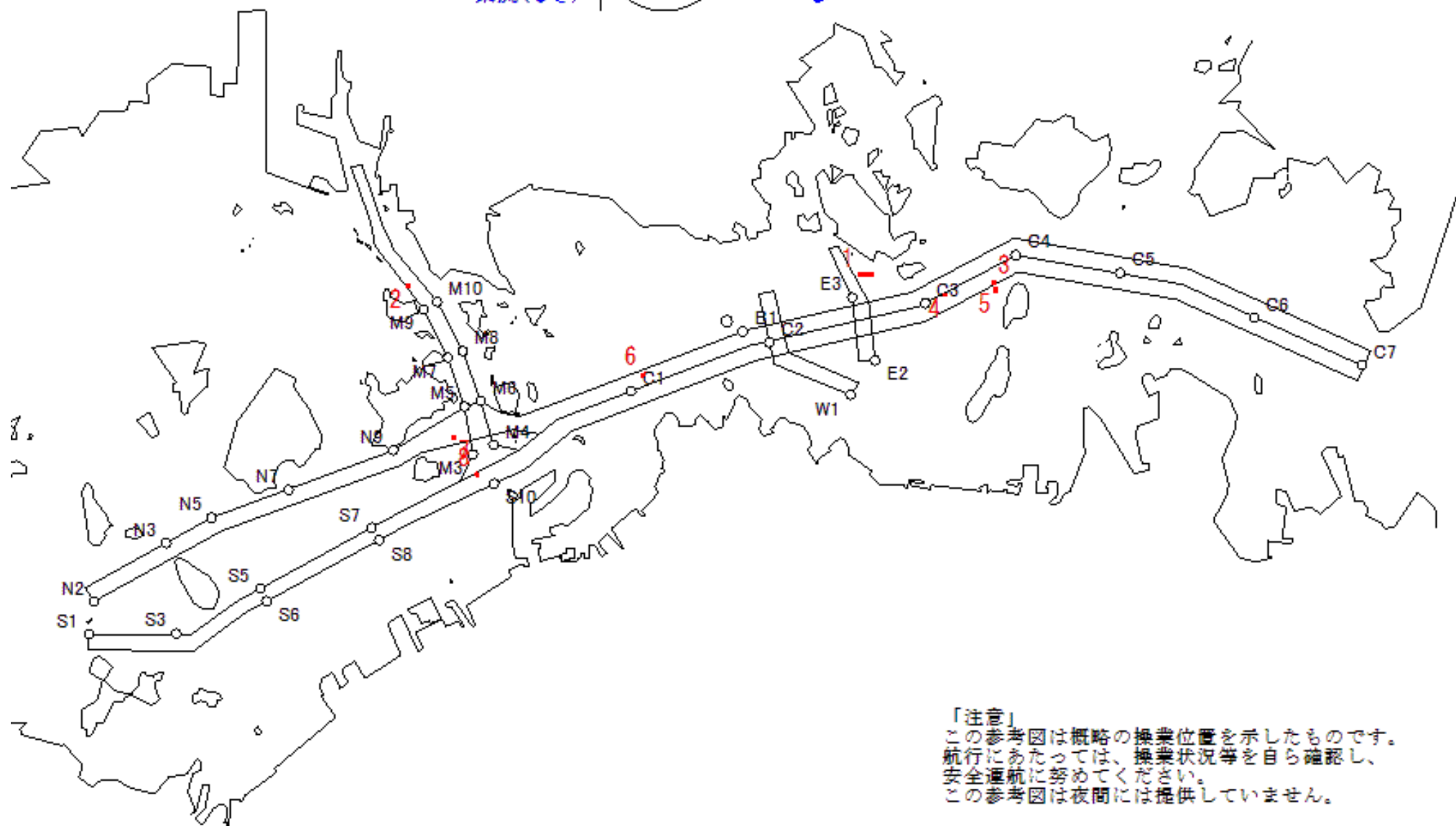
1639



MoonAge
月齢 29.4

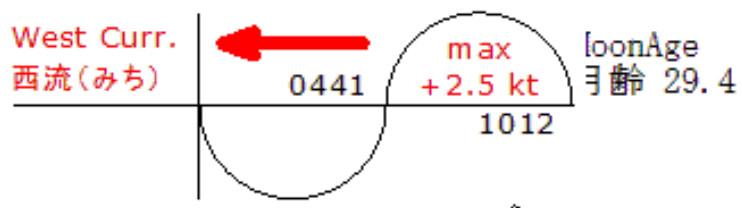


備後瀬戸海上交通センター情報課
TEL (0877) 49-2223
<https://www6.kaiho.mlit.go.jp/bisan/>

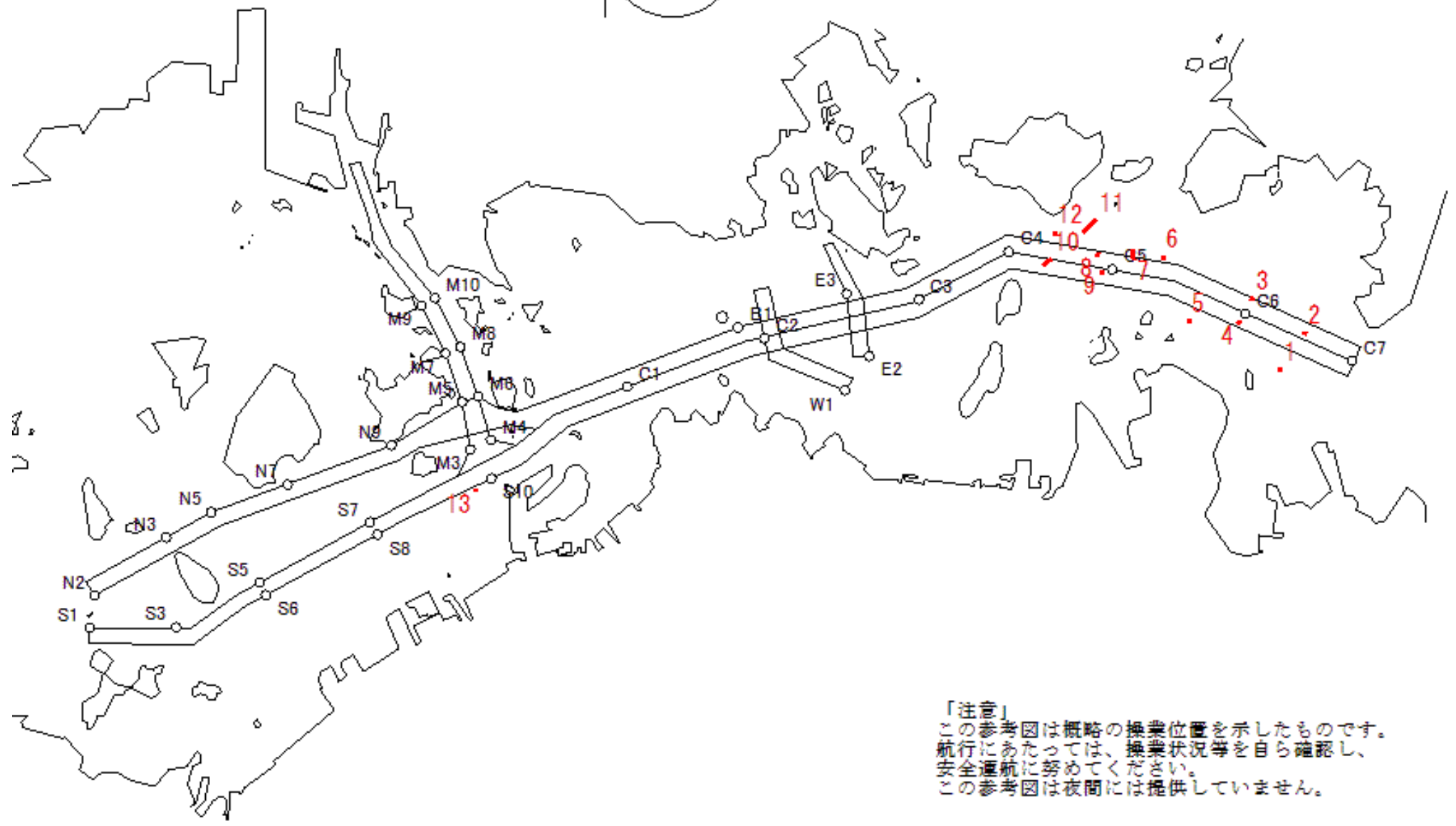


「注意」
この参考図は概略の操業位置を示したものです。
航行にあたっては、操業状況等を自ら確認し、
安全通航に努めてください。
この参考図は夜間には提供していません。

Stow-net Fishing operation figure
 こませ網漁船操業状況参考図
 令和06年5月8日 0441 ~ 1012



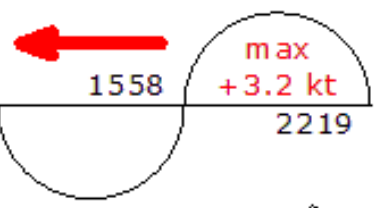
備後瀬戸海上交通センター情報課
 TEL (0877) 49-2223
<https://www6.kaiho.mlit.go.jp/bisan/>



「注意」
 この参考図は概略の操業位置を示したものです。
 航行にあたっては、操業状況等を自ら確認し、
 安全通航に努めてください。
 この参考図は夜間には提供していません。

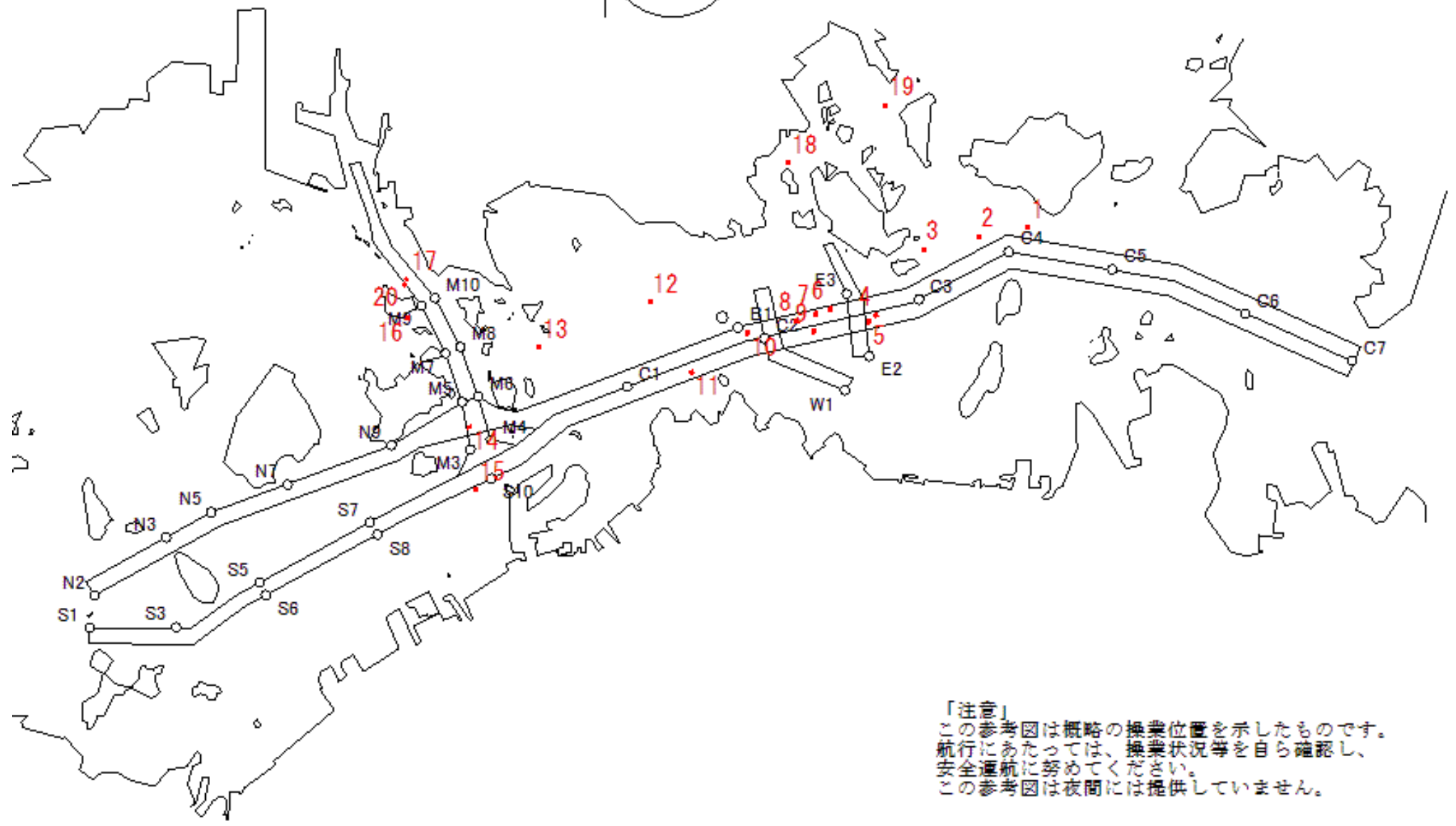
Stow-net Fishing operation figure
 こませ網漁船操業状況参考図
 令和06年5月7日 1558 ~ 2219

West Curr.
 西流(みち)



moonAge
 月齢 28.4

備後瀬戸海上交通センター情報課
 TEL (0877) 49-2223
<https://www6.kaiho.mlit.go.jp/bisan/>



「注意」
 この参考図は概略の操業位置を示したものです。
 航行にあたっては、操業状況等を自ら確認し、
 安全通航に努めてください。
 この参考図は夜間には提供していません。

Stow-net Fishing operation figure
こませ網漁船操業状況参考図

令和06年5月7日

0934 ~ 1558

East Curr.
東流(ひき)

0934

max
-2.6 kt

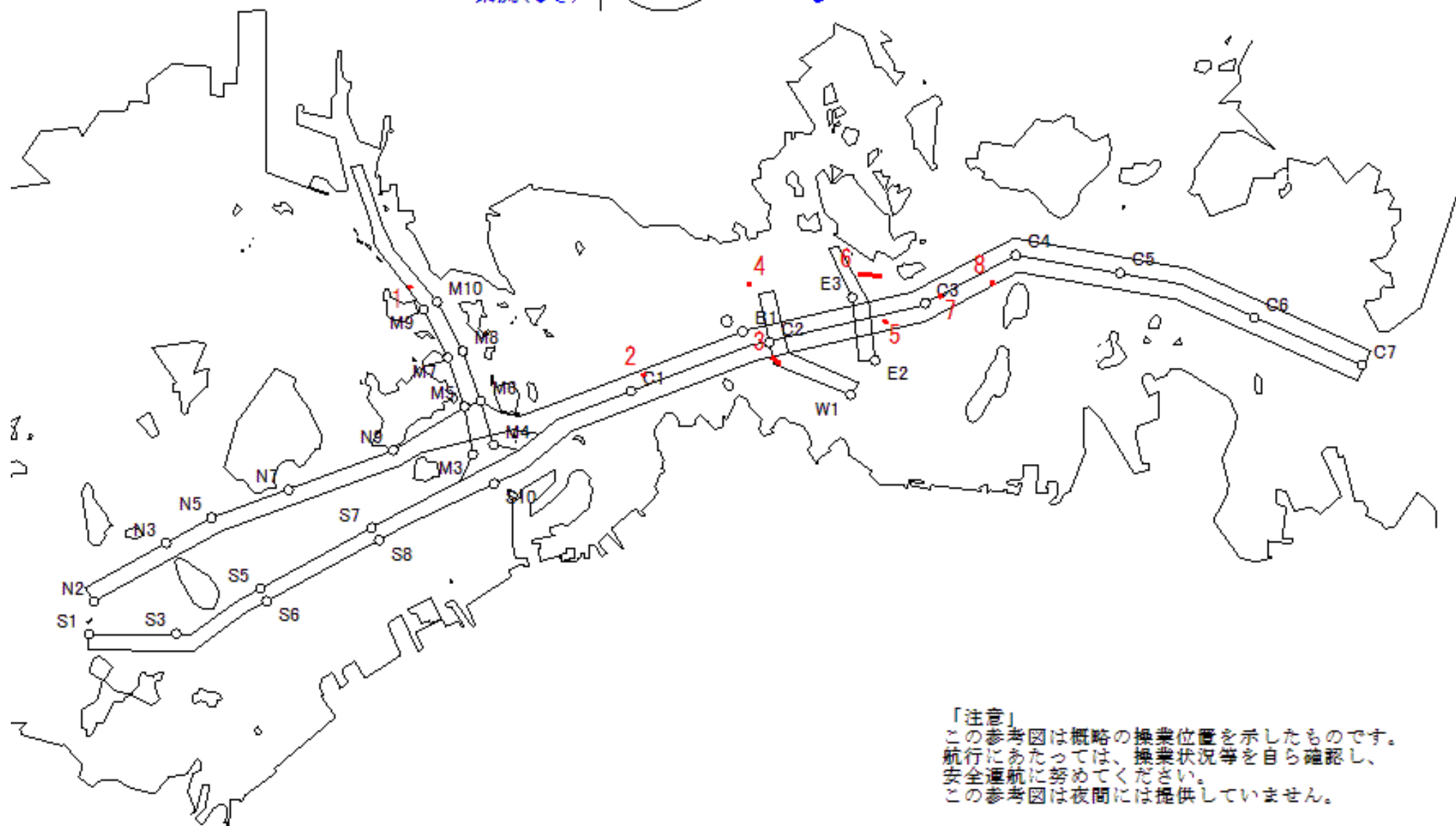
1558



MoonAge
月齢 28.4



備後瀬戸海上交通センター情報課
TEL (0877) 49-2223
<https://www6.kaiho.mlit.go.jp/bisan/>



「注意」
この参考図は概略の操業位置を示したものです。
航行にあたっては、操業状況等を自ら確認し、
安全通航に努めてください。
この参考図は夜間には提供していません。

Stow-net Fishing operation figure
こませ網漁船操業状況参考図

令和06年5月7日 0354 ~ 0934

West Curr.
西流(みち)



0354

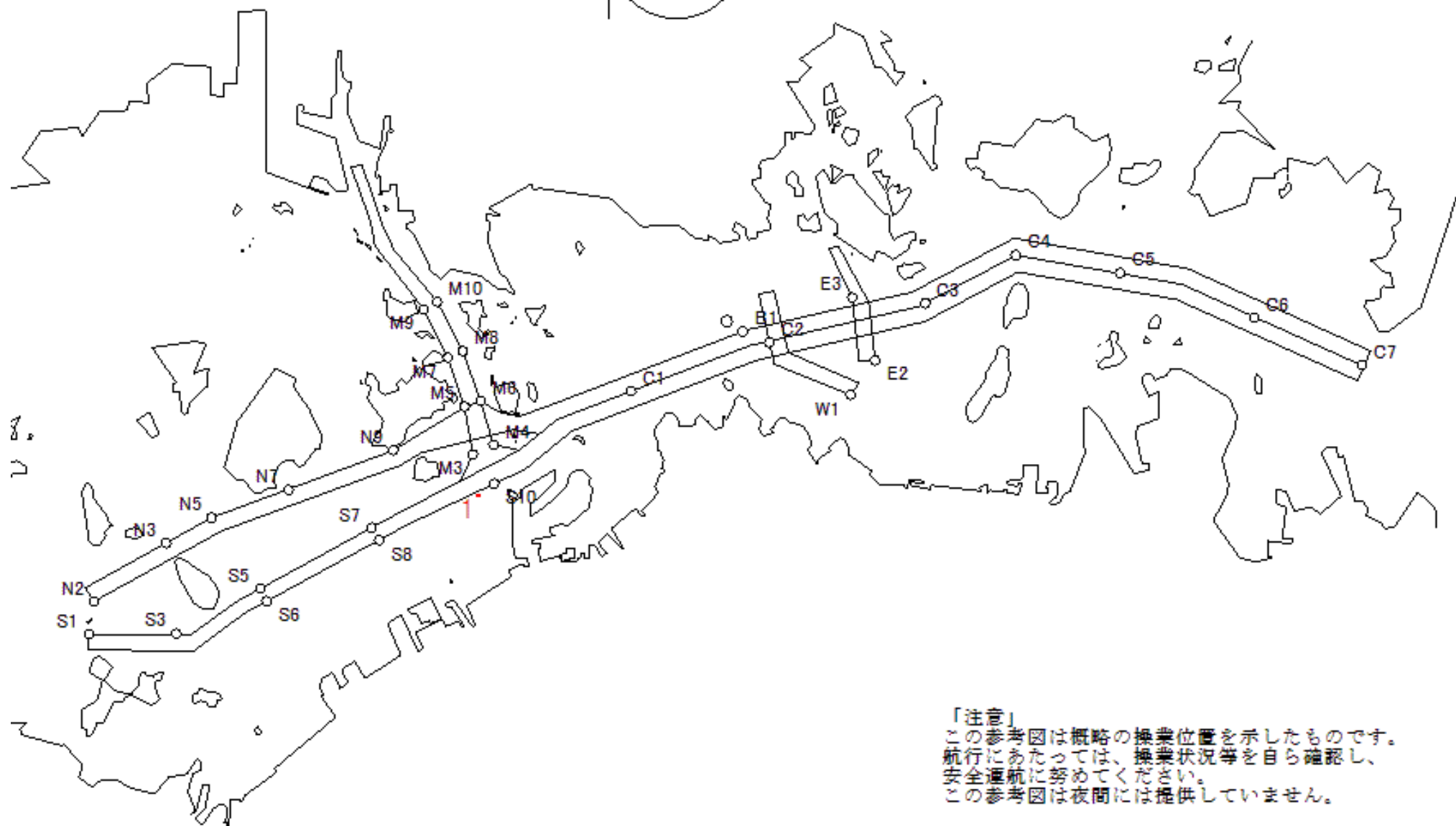
max
+2.5 kt

0934

moonAge
月齢 28.4

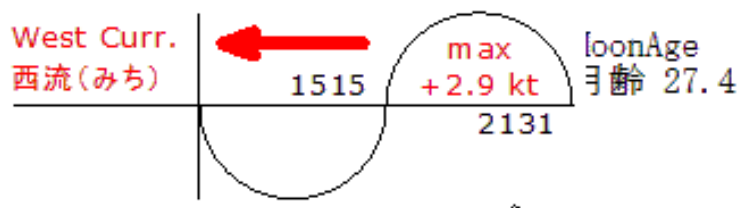


備後瀬戸海上交通センター情報課
TEL (0877) 49-2223
<https://www6.kaiho.mlit.go.jp/bisan/>

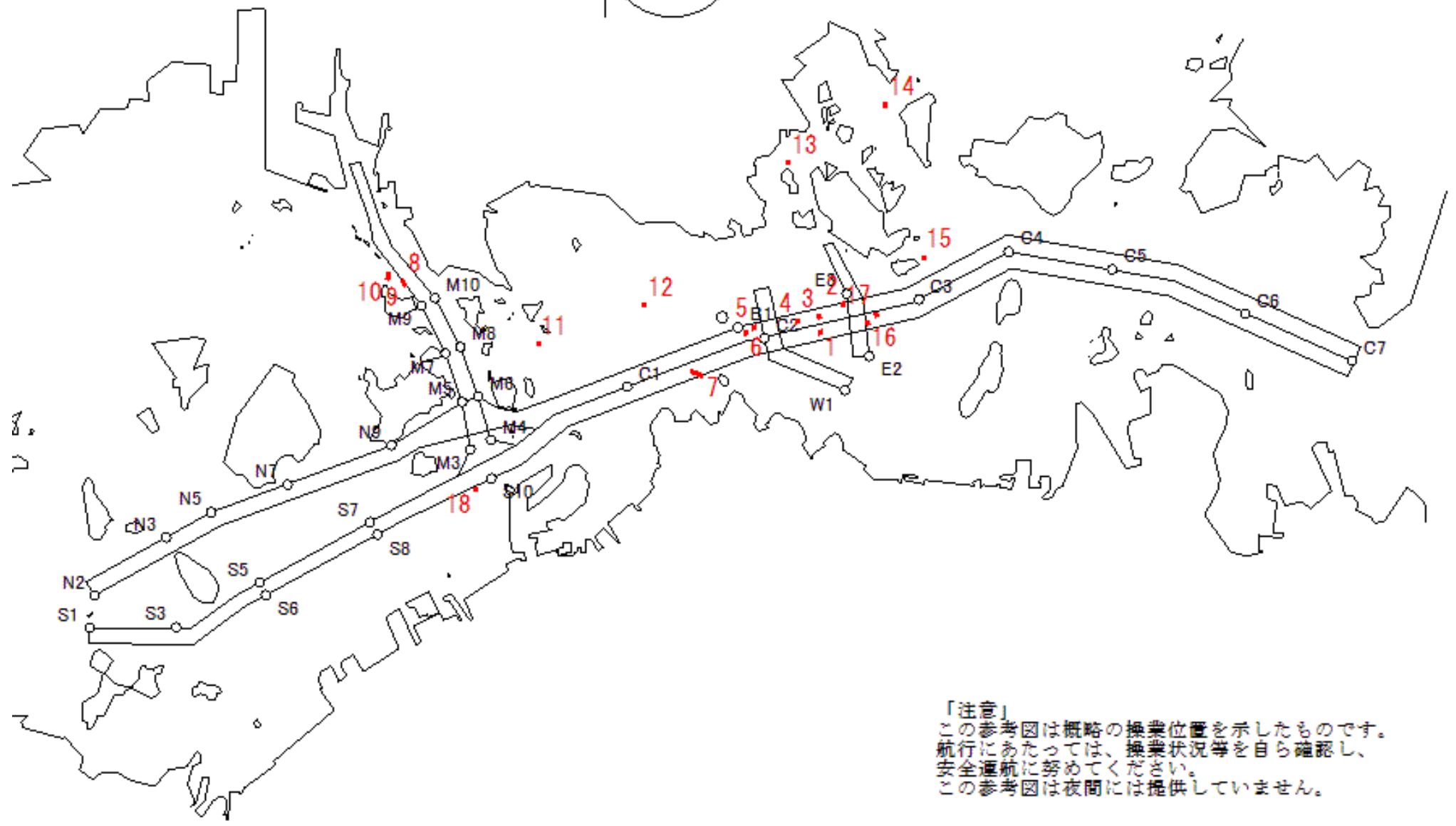


「注意」
この参考図は概略の操業位置を示したものです。
航行にあたっては、操業状況等を自ら確認し、
安全通航に努めてください。
この参考図は夜間には提供していません。

Stow-net Fishing operation figure
 こませ網漁船操業状況参考図
 令和06年5月6日 1515 ~ 2131



備後瀬戸海上交通センター情報課
 TEL (0877) 49-2223
<https://www6.kaiho.mlit.go.jp/bisan/>



「注意」
 この参考図は概略の操業位置を示したものです。
 航行にあたっては、操業状況等を自ら確認し、
 安全通航に努めてください。
 この参考図は夜間には提供していません。

Stow-net Fishing operation figure
こませ網漁船操業状況参考図

令和06年5月6日

0854 ~ 1515

East Curr.
東流(ひき)

0854

max
-2.4 kt

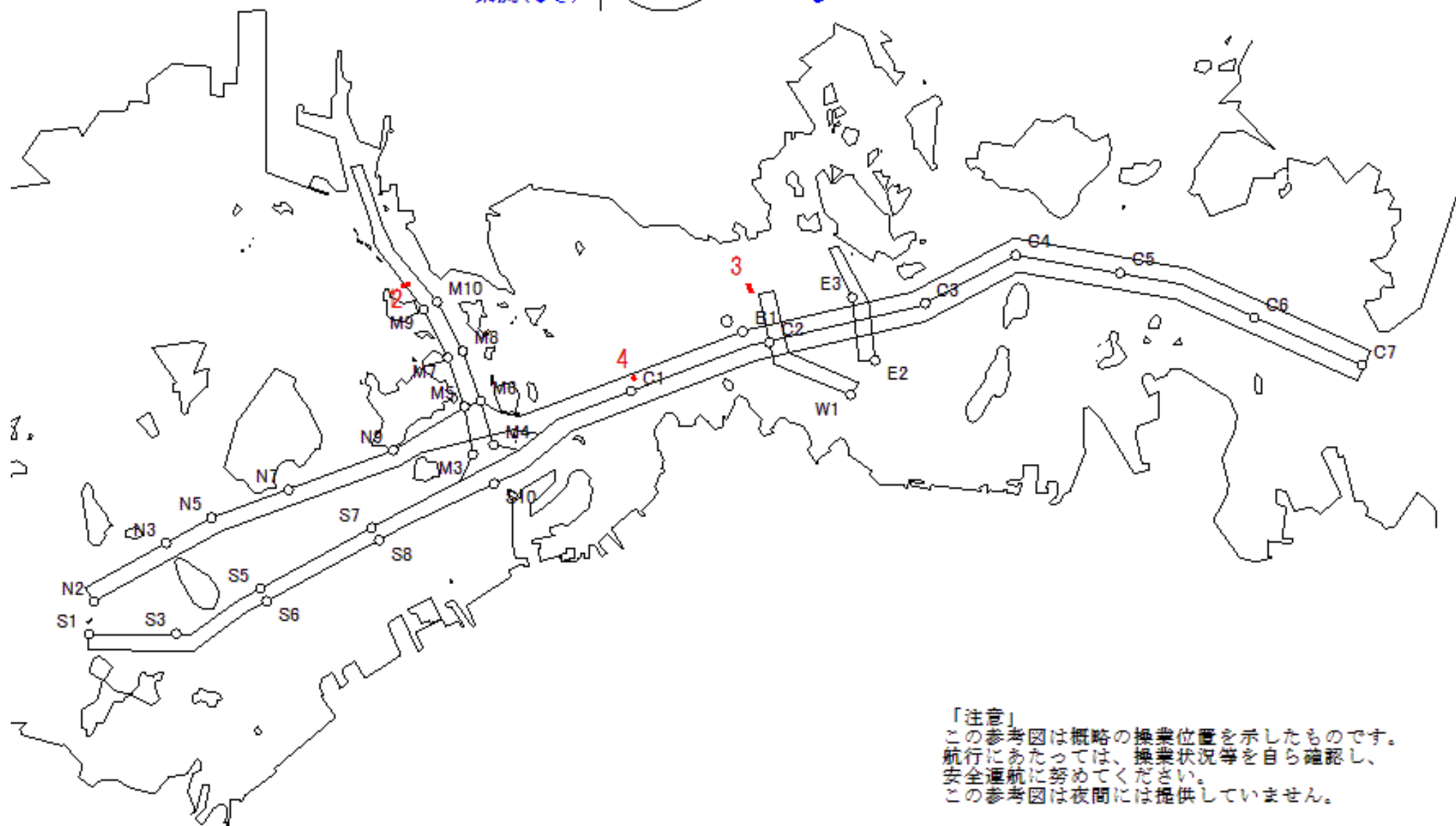
1515



MoonAge
月齢 27.4



備後瀬戸海上交通センター情報課
TEL (0877) 49-2223
<https://www6.kaiho.mlit.go.jp/bisan/>



「注意」
この参考図は概略の操業位置を示したものです。
航行にあたっては、操業状況等を自ら確認し、
安全通航に努めてください。
この参考図は夜間には提供していません。

Stow-net Fishing operation figure
こませ網漁船操業状況参考図

令和06年5月6日 0303 ~ 0854

West Curr.
西流(みち)



0303

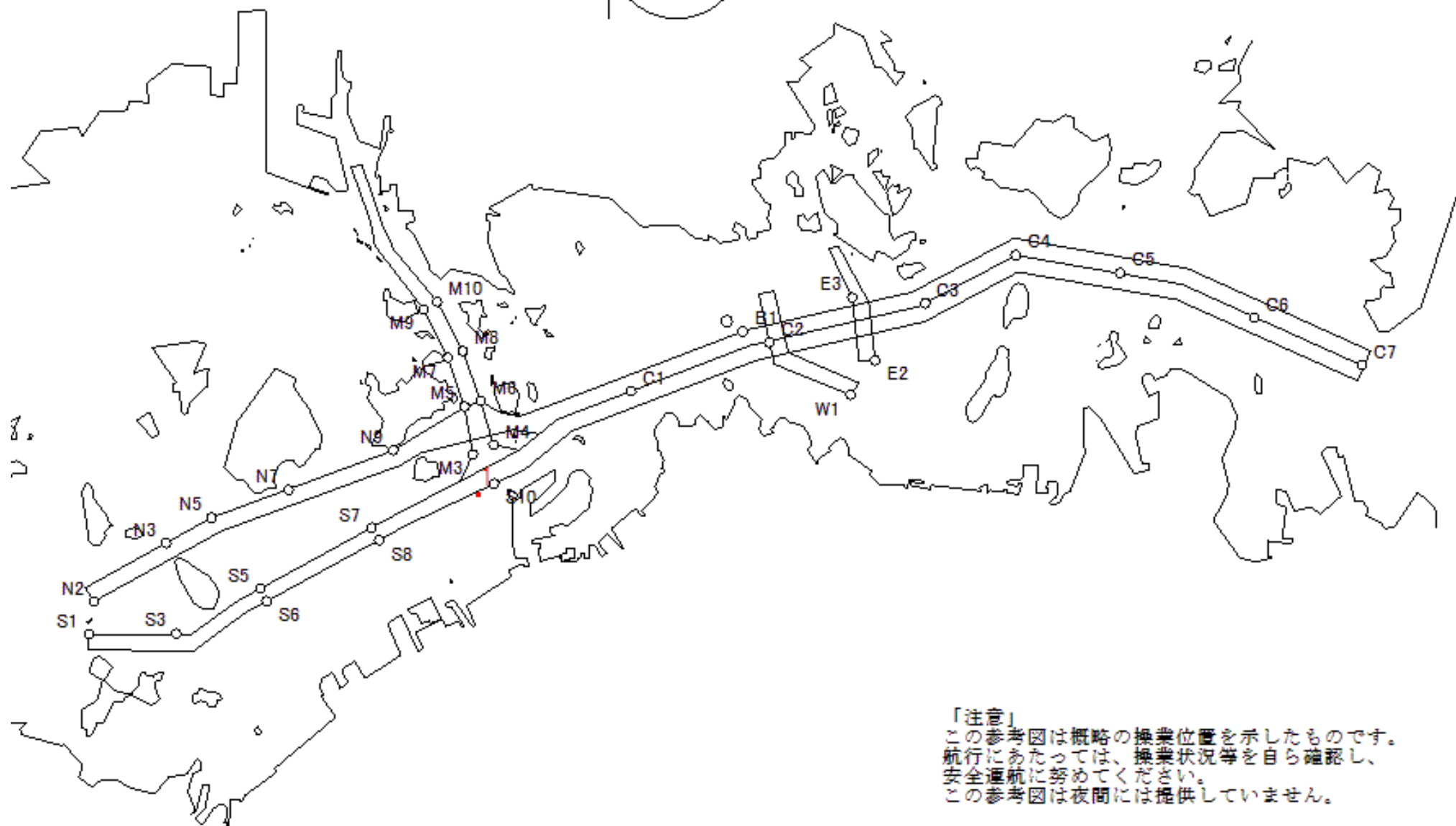
max
+2.3 kt

0854

moonAge
月齢 27.4



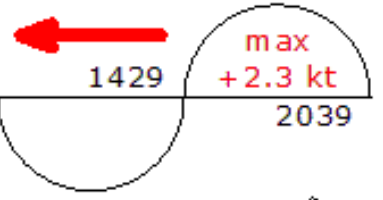
備後瀬戸海上交通センター情報課
TEL (0877) 49-2223
<https://www6.kaiho.mlit.go.jp/bisan/>



「注意」
この参考図は概略の操業位置を示したものです。
航行にあたっては、操業状況等を自ら確認し、
安全通航に努めてください。
この参考図は夜間には提供していません。

Stow-net Fishing operation figure
 こませ網漁船操業状況参考図
 令和06年5月5日 1429 ~ 2039

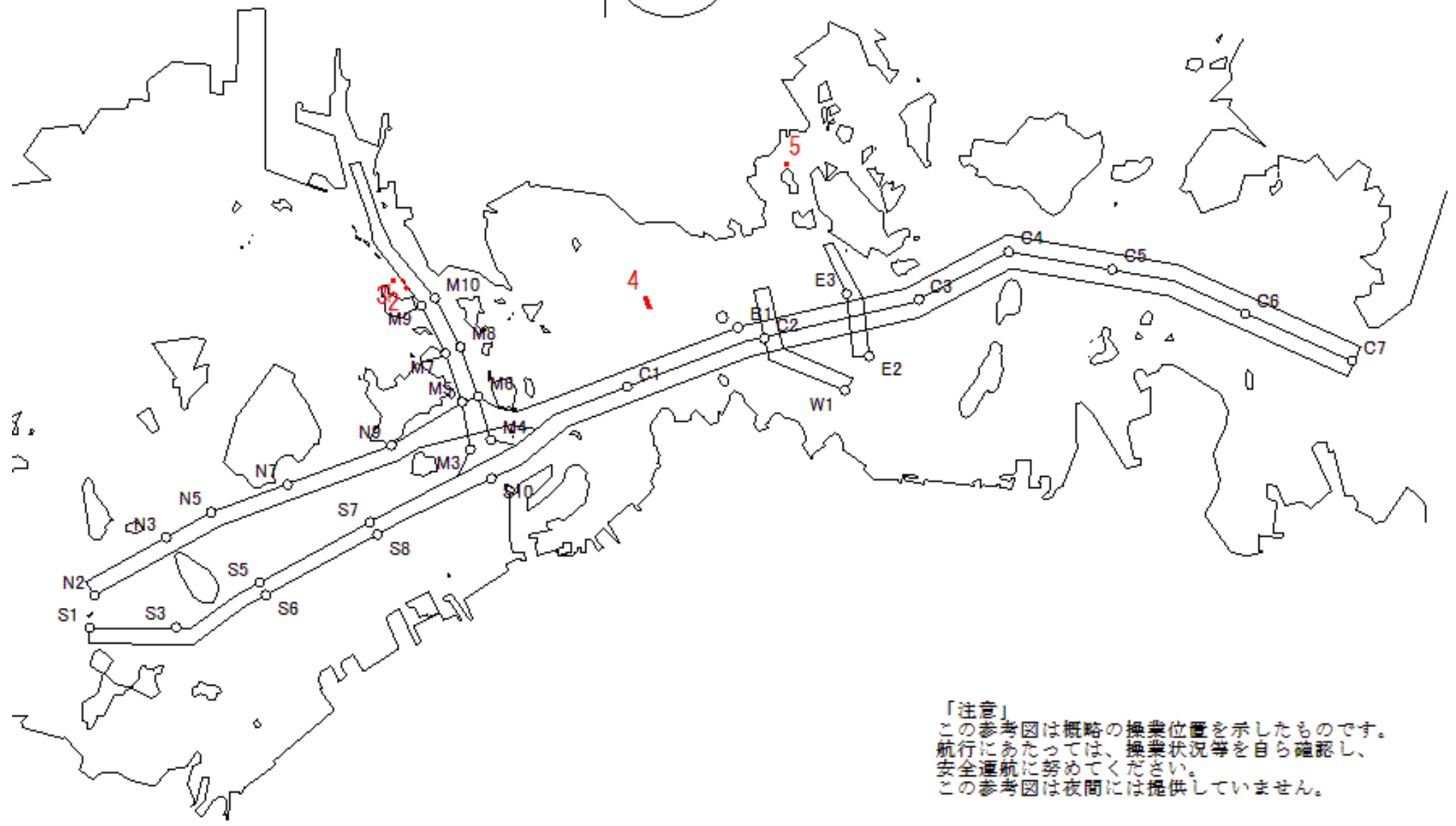
West Curr.
 西流(みち)



moonAge
 月齢 26.4



備後瀬戸海上交通センター情報課
 TEL (0877) 49-2223
<https://www6.kaiho.mlit.go.jp/bisan/>



「注意」
 この参考図は概略の操業位置を示したものです。
 航行にあたっては、操業状況等を自ら確認し、
 安全通航に努めてください。
 この参考図は夜間には提供していません。

Stow-net Fishing operation figure
こませ網漁船操業状況参考図

令和06年5月5日

0810 ~ 1429

East Curr.
東流(ひき)

0810

max
-2.0 kt

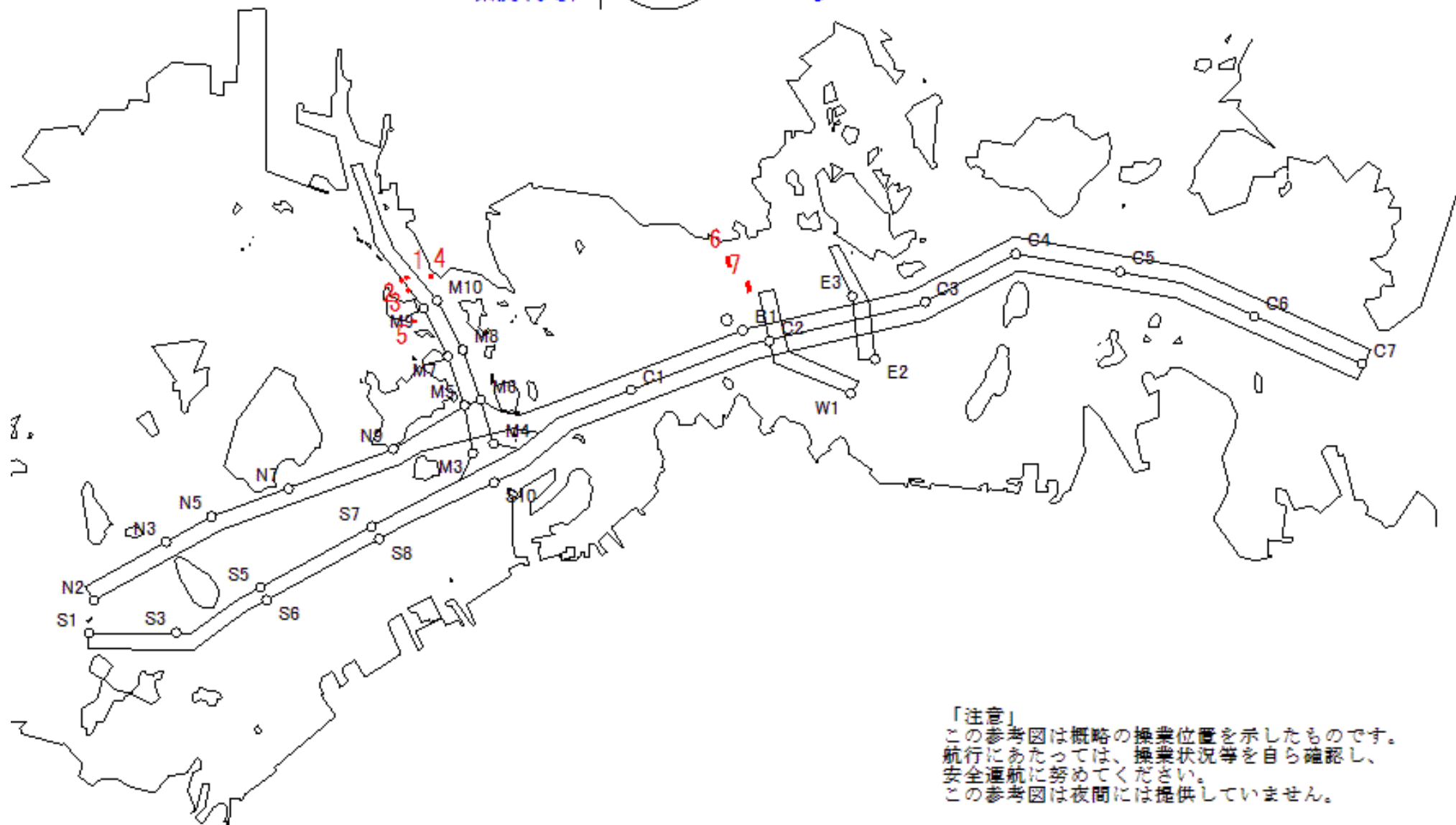
1429



MoonAge
月齢 26.4



備後瀬戸海上交通センター情報課
TEL (0877) 49-2223
<https://www6.kaiho.mlit.go.jp/bisan/>



「注意」
この参考図は概略の操業位置を示したものです。
航行にあたっては、操業状況等を自ら確認し、
安全通航に努めてください。
この参考図は夜間には提供していません。