

Stow-net Fishing operation figure  
こませ網漁船操業状況参考図

令和06年6月27日 1354 ~ 2027

East Curr.  
東流(ひき)

1354

max  
-1.9 kt

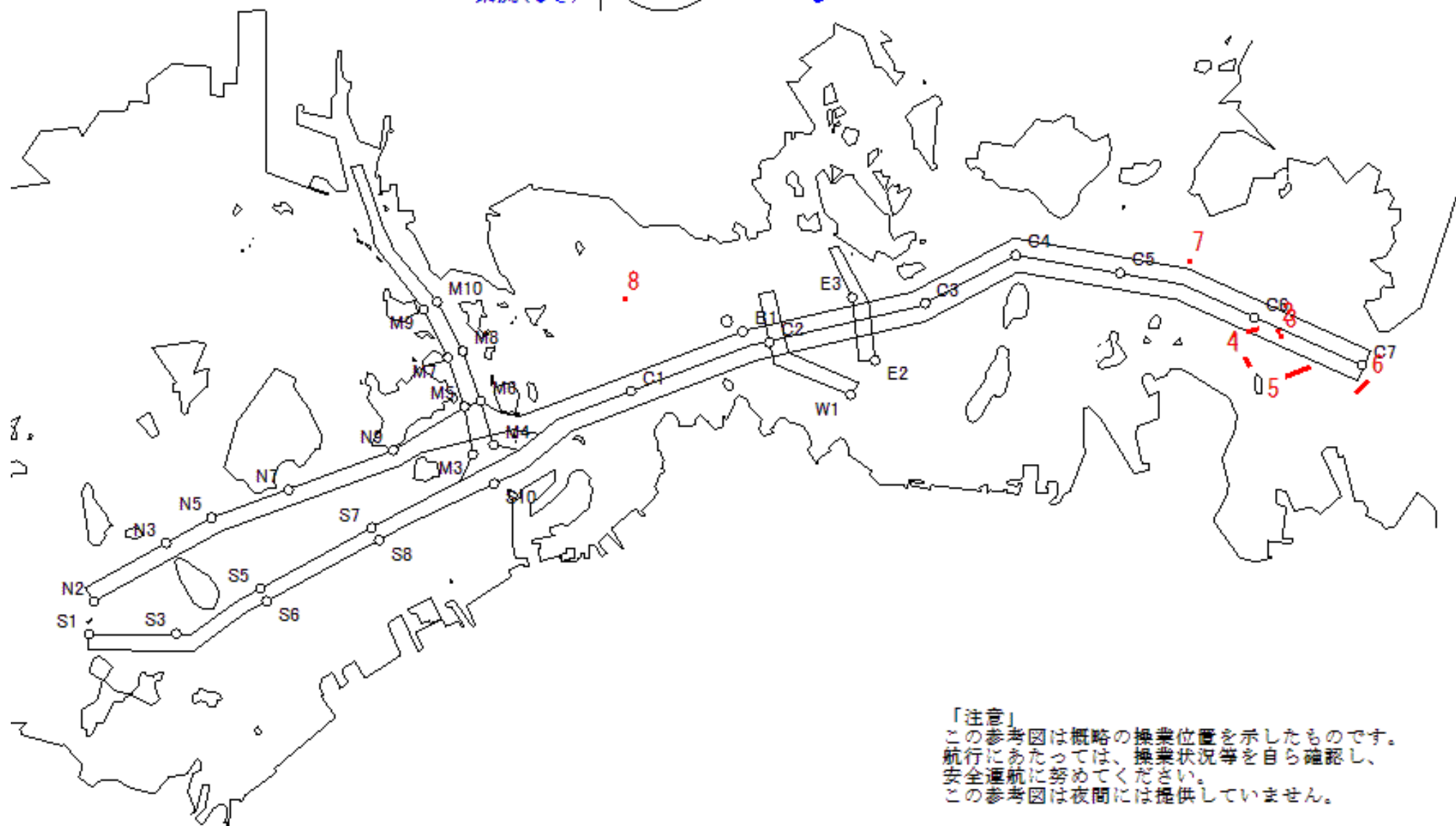
2027



MoonAge  
月齢 20.6



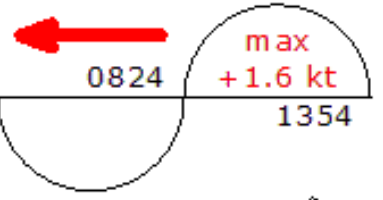
備後瀬戸海上交通センター情報課  
TEL (0877) 49-2223  
<https://www6.kaiho.mlit.go.jp/bisan/>



「注意」  
この参考図は概略の操業位置を示したものです。  
航行にあたっては、操業状況等を自ら確認し、  
安全通航に努めてください。  
この参考図は夜間には提供していません。

Stow-net Fishing operation figure  
 こませ網漁船操業状況参考図  
 令和06年6月27日 0824 ~ 1354

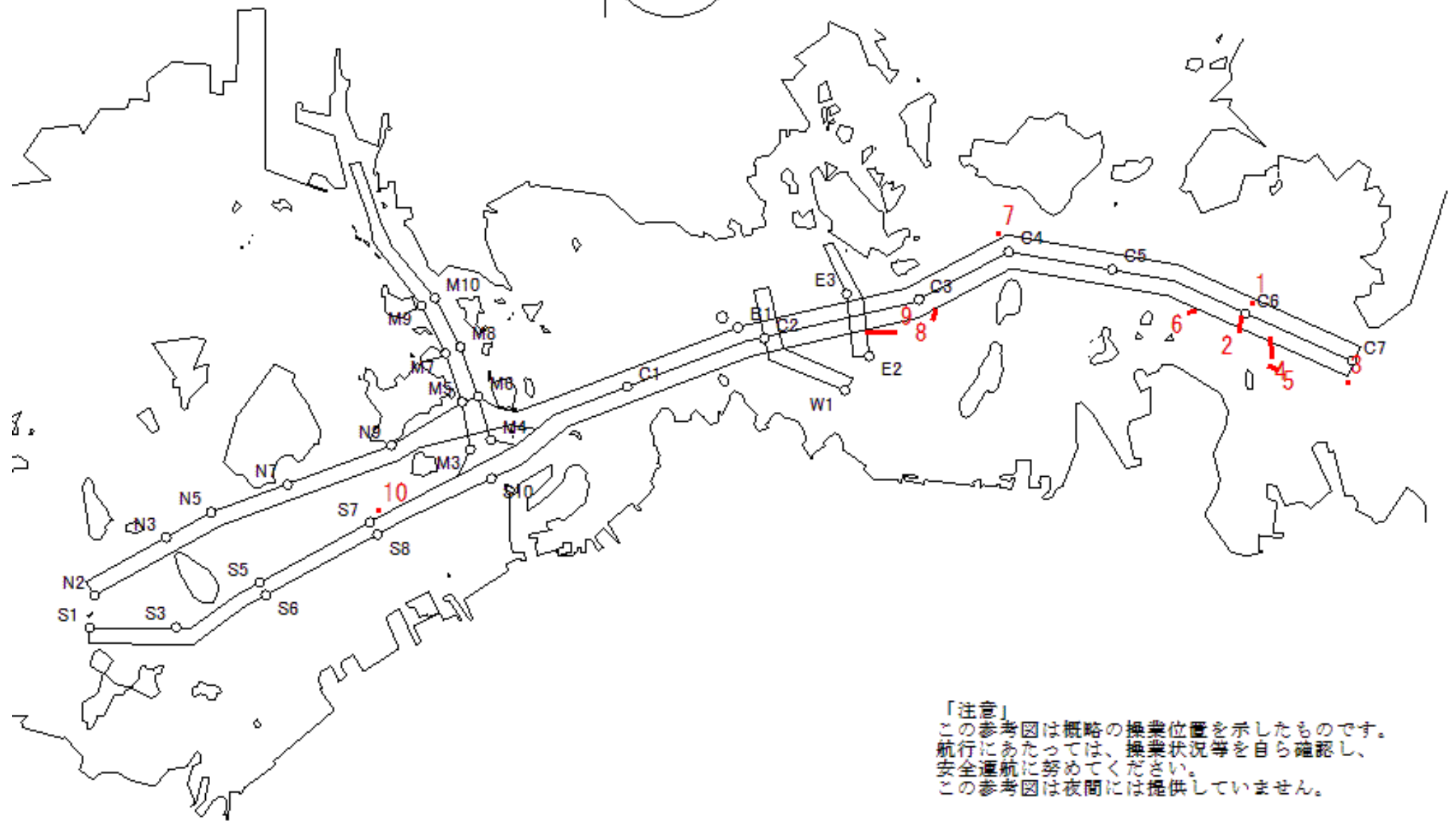
West Curr.  
 西流(みち)



moonAge  
 月齢 20.6



備後瀬戸海上交通センター情報課  
 TEL (0877) 49-2223  
<https://www6.kaiho.mlit.go.jp/bisan/>



「注意」  
 この参考図は概略の操業位置を示したものです。  
 航行にあたっては、操業状況等を自ら確認し、  
 安全通航に努めてください。  
 この参考図は夜間には提供していません。

Stow-net Fishing operation figure  
こませ網漁船操業状況参考図

令和06年6月27日 0210 ~ 0824

East Curr.  
東流(ひき)

0210

max  
-1.7 kt

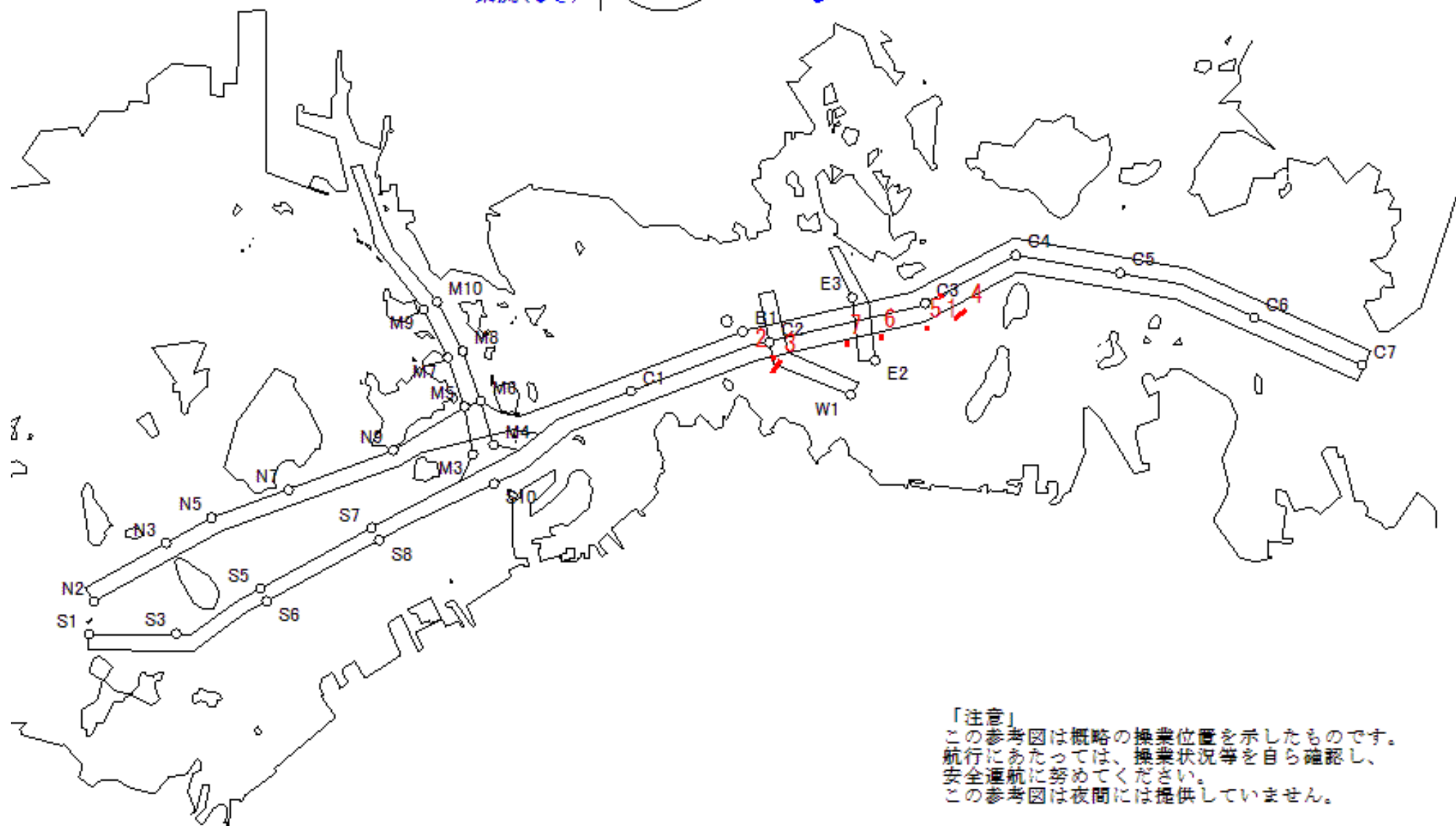
0824



MoonAge  
月齢 20.6



備後瀬戸海上交通センター情報課  
TEL (0877) 49-2223  
<https://www6.kaiho.mlit.go.jp/bisan/>



「注意」  
この参考図は概略の操業位置を示したものです。  
航行にあたっては、操業状況等を自ら確認し、  
安全通航に努めてください。  
この参考図は夜間には提供していません。

Stow-net Fishing operation figure  
こませ網漁船操業状況参考図

令和06年6月26日 1302 ~ 1937

East Curr.  
東流(ひき)

1302

max  
-2.2 kt

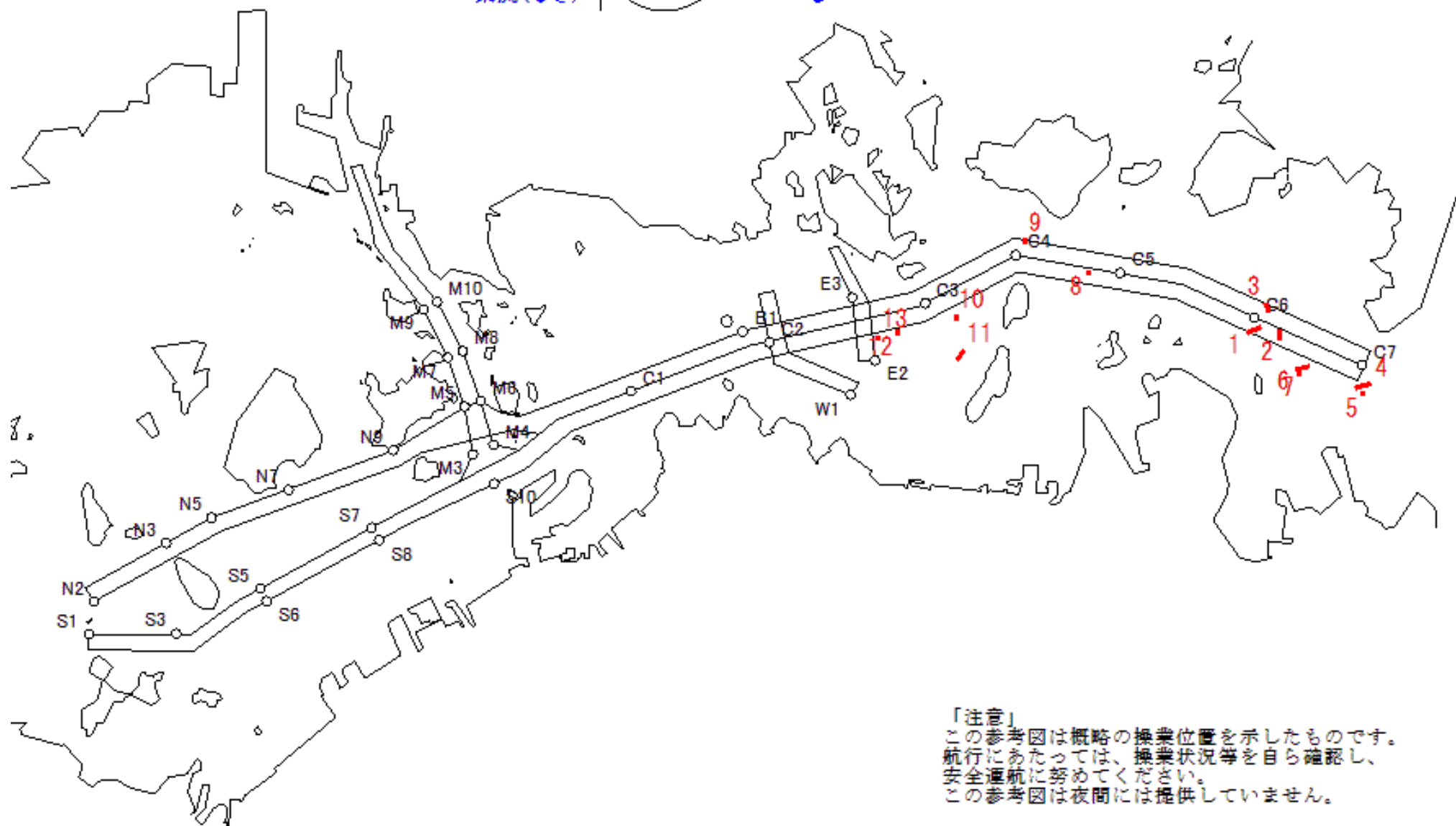
1937



MoonAge  
月齢 19.6



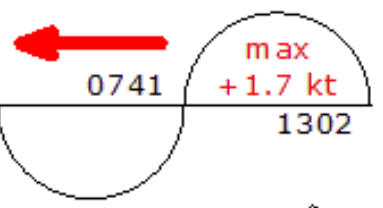
備後瀬戸海上交通センター情報課  
TEL (0877) 49-2223  
<https://www6.kaiho.mlit.go.jp/bisan/>



「注意」  
この参考図は概略の操業位置を示したものです。  
航行にあたっては、操業状況等を自ら確認し、  
安全通航に努めてください。  
この参考図は夜間には提供していません。

Stow-net Fishing operation figure  
 こませ網漁船操業状況参考図  
 令和06年6月26日 0741 ~ 1302

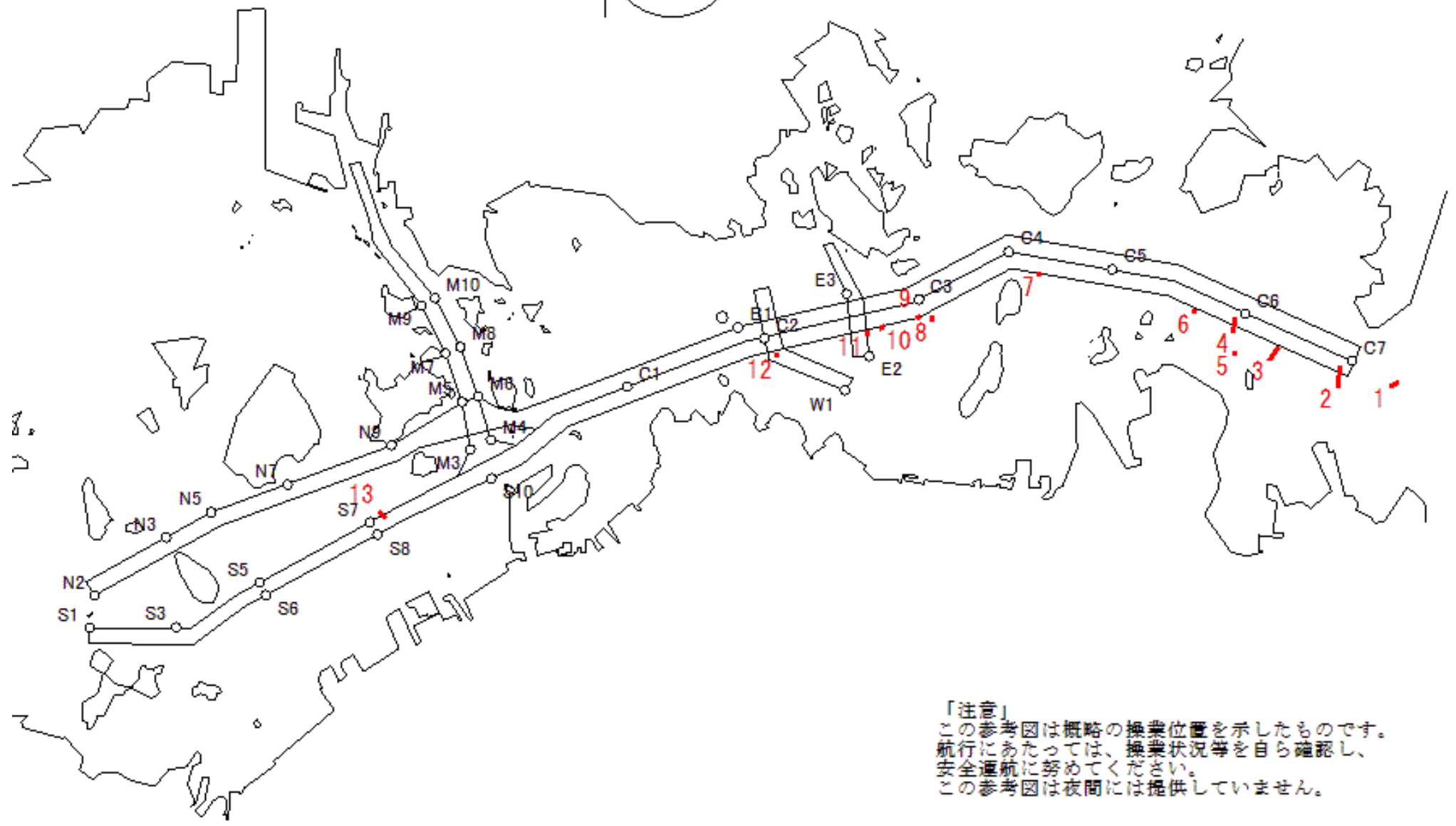
West Curr.  
 西流(みち)



moonAge  
 月齢 19.6



備後瀬戸海上交通センター情報課  
 TEL (0877) 49-2223  
<https://www6.kaiho.mlit.go.jp/bisan/>



「注意」  
 この参考図は概略の操業位置を示したものです。  
 航行にあたっては、操業状況等を自ら確認し、  
 安全通航に努めてください。  
 この参考図は夜間には提供していません。

Stow-net Fishing operation figure  
こませ網漁船操業状況参考図

令和06年6月26日 0129 ~ 0741

East Curr.  
東流(ひき)

0129

max  
-1.8 kt

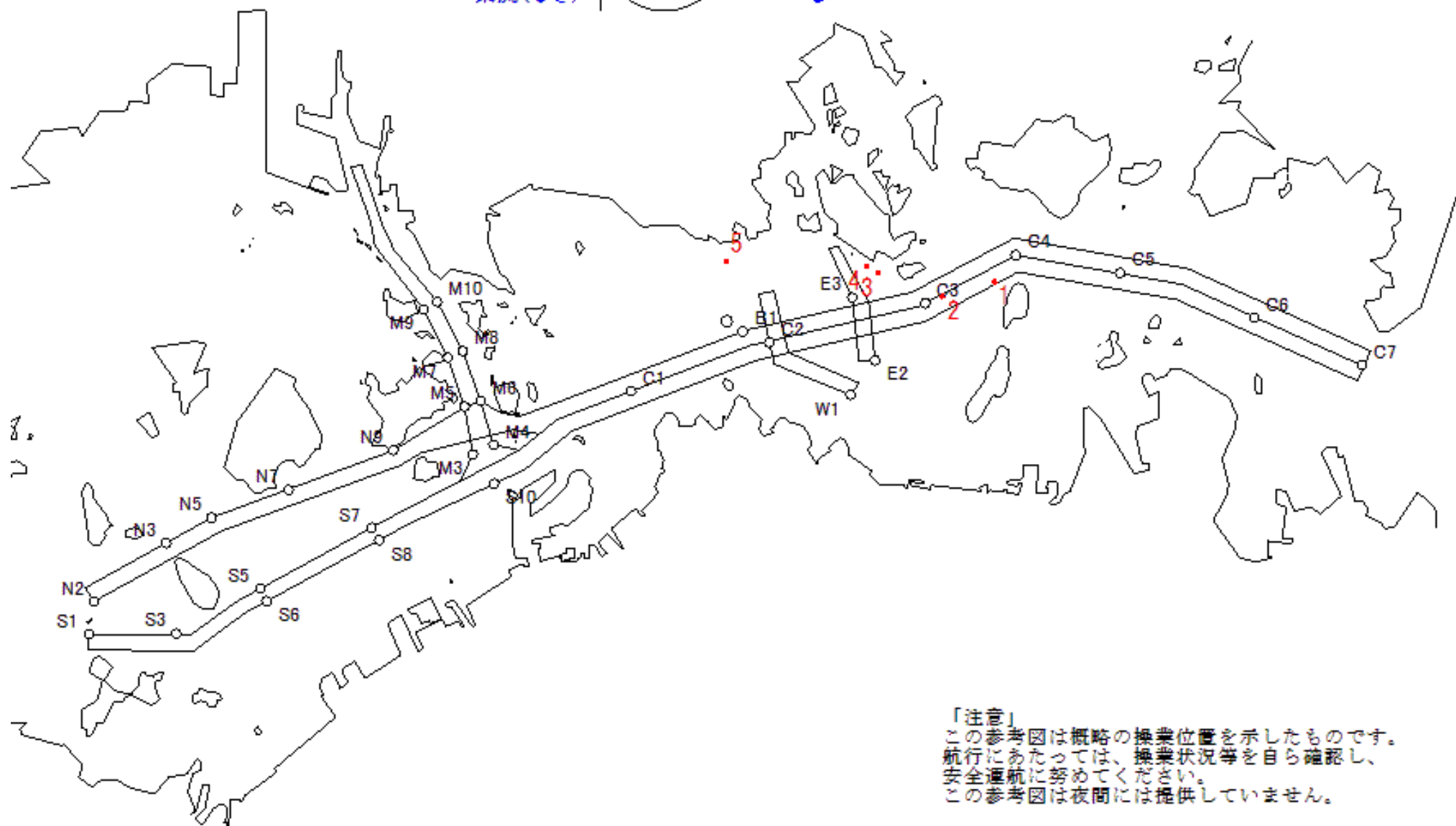
0741



MoonAge  
月齢 19.6



備後瀬戸海上交通センター情報課  
TEL (0877) 49-2223  
<https://www6.kaiho.mlit.go.jp/bisan/>



「注意」  
この参考図は概略の操業位置を示したものです。  
航行にあたっては、操業状況等を自ら確認し、  
安全通航に努めてください。  
この参考図は夜間には提供していません。

Stow-net Fishing operation figure  
こませ網漁船操業状況参考図


令和06年6月25日 1214 ~ 1850

East Curr.  
東流(ひき)

1214

max  
-2.3 kt

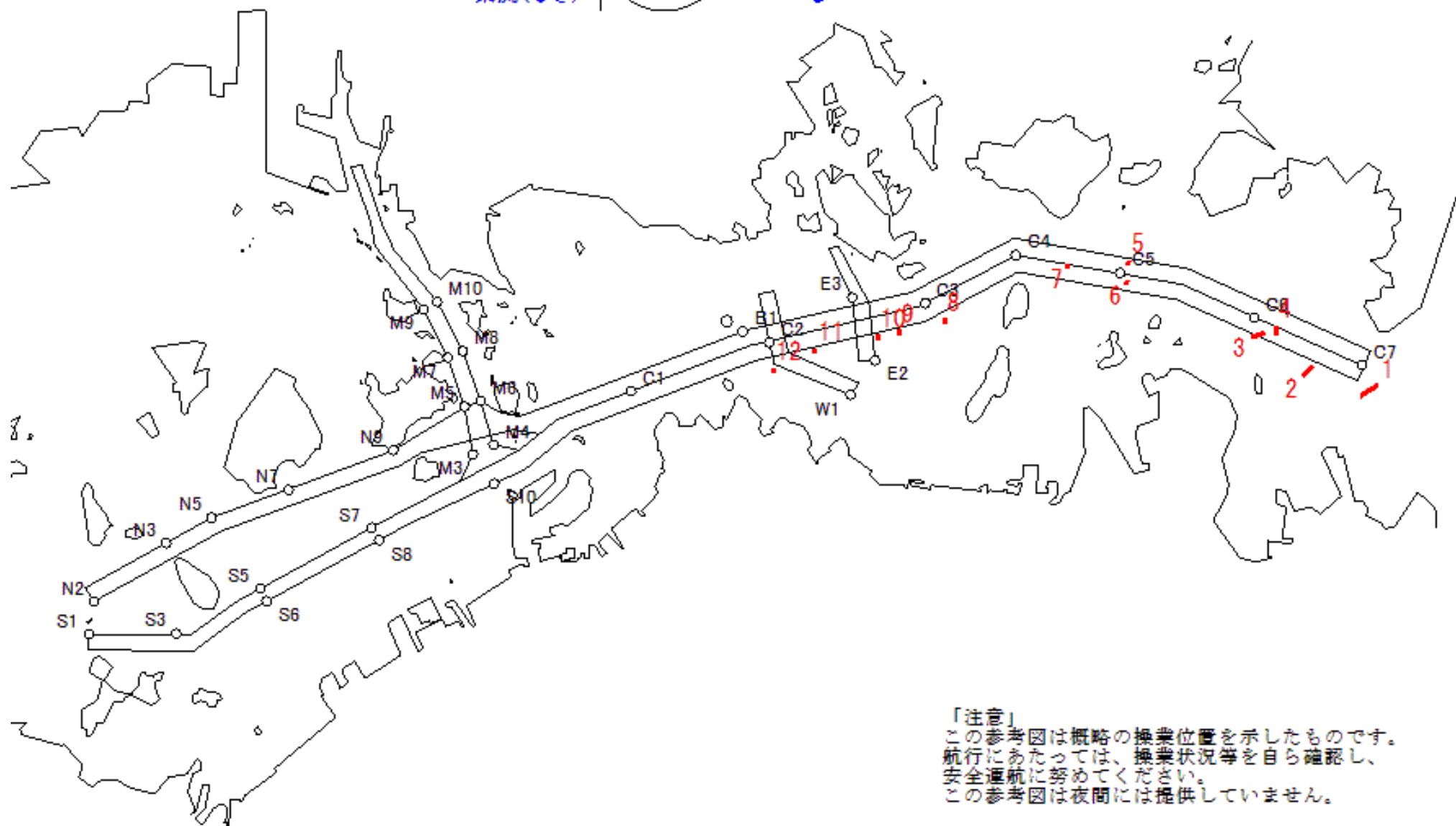
1850



MoonAge  
月齢 18.6



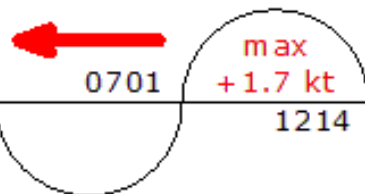
備後瀬戸海上交通センター情報課  
TEL (0877) 49-2223  
<https://www6.kaiho.mlit.go.jp/bisan/>



「注意」  
この参考図は概略の操業位置を示したものです。  
航行にあたっては、操業状況等を自ら確認し、  
安全通航に努めてください。  
この参考図は夜間には提供していません。

Stow-net Fishing operation figure  
 こませ網漁船操業状況参考図  
 令和06年6月25日 0701 ~ 1214

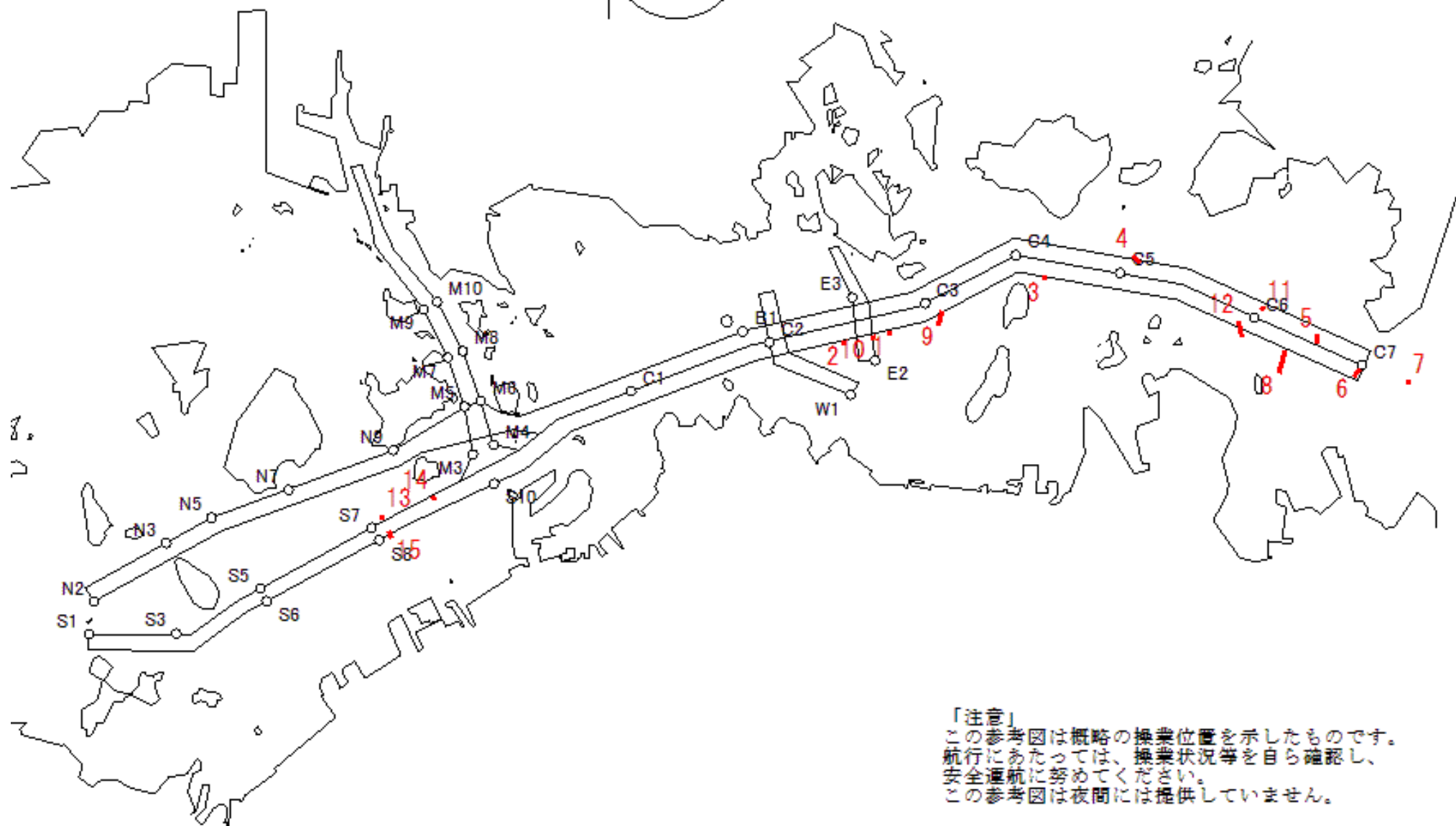
West Curr.  
 西流(みち)



moonAge  
 月齢 18.6



備後瀬戸海上交通センター情報課  
 TEL (0877) 49-2223  
<https://www6.kaiho.mlit.go.jp/bisan/>



「注意」  
 この参考図は概略の操業位置を示したものです。  
 航行にあたっては、操業状況等を自ら確認し、  
 安全通航に努めてください。  
 この参考図は夜間には提供していません。



Stow-net Fishing operation figure  
こませ網漁船操業状況参考図

令和06年6月25日 0047 ~ 0701

East Curr.  
東流(ひき)

0047

max  
-1.8 kt

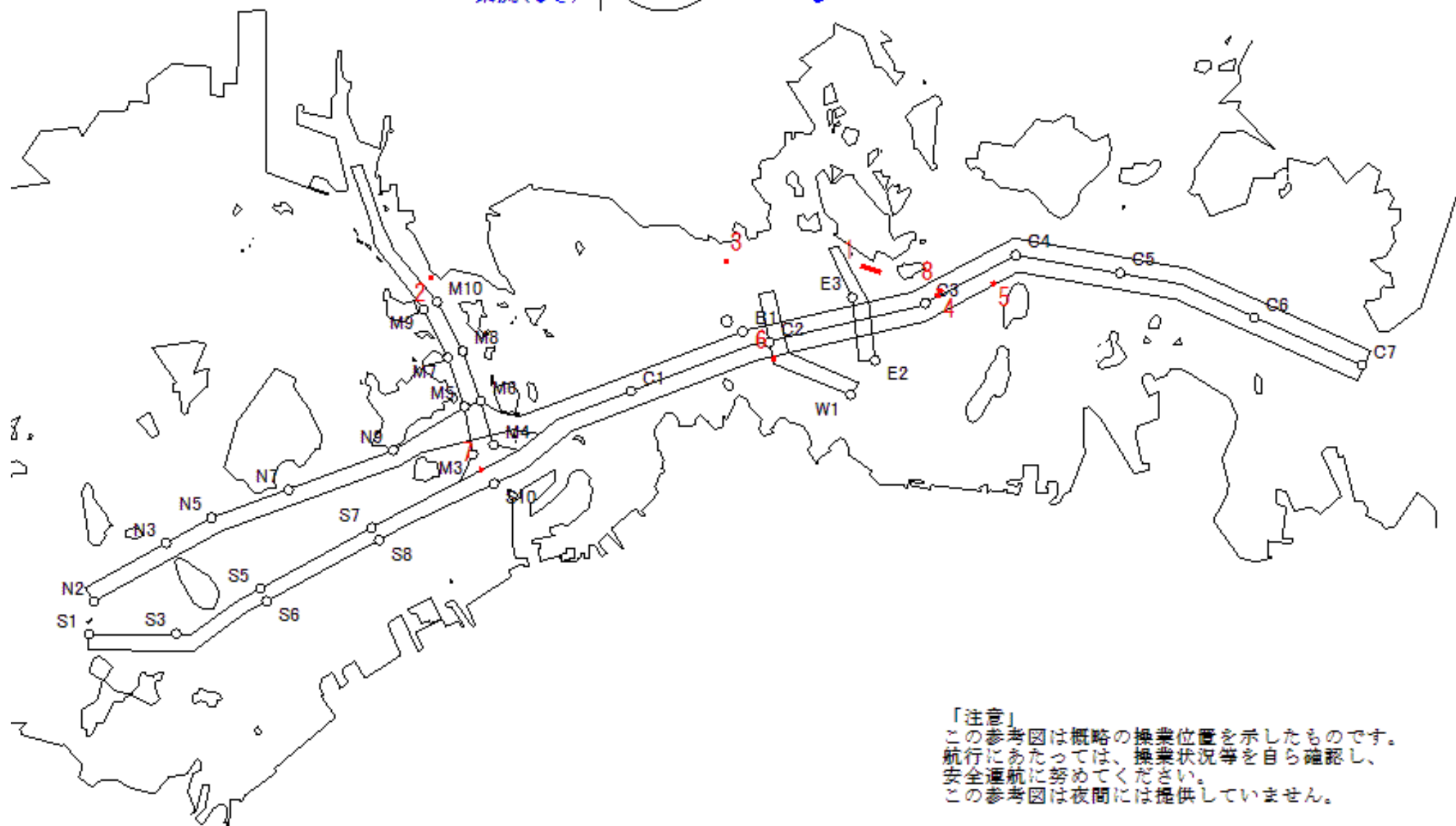
0701



MoonAge  
月齢 18.6



備後瀬戸海上交通センター情報課  
TEL (0877) 49-2223  
<https://www6.kaiho.mlit.go.jp/bisan/>

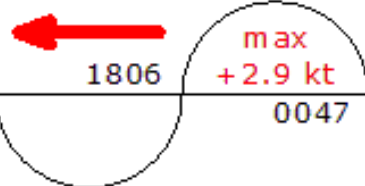


「注意」  
この参考図は概略の操業位置を示したものです。  
航行にあたっては、操業状況等を自ら確認し、  
安全通航に努めてください。  
この参考図は夜間には提供していません。

Stow-net Fishing operation figure  
 こませ網漁船操業状況参考図

令和06年6月24日 1806 ~ 0047

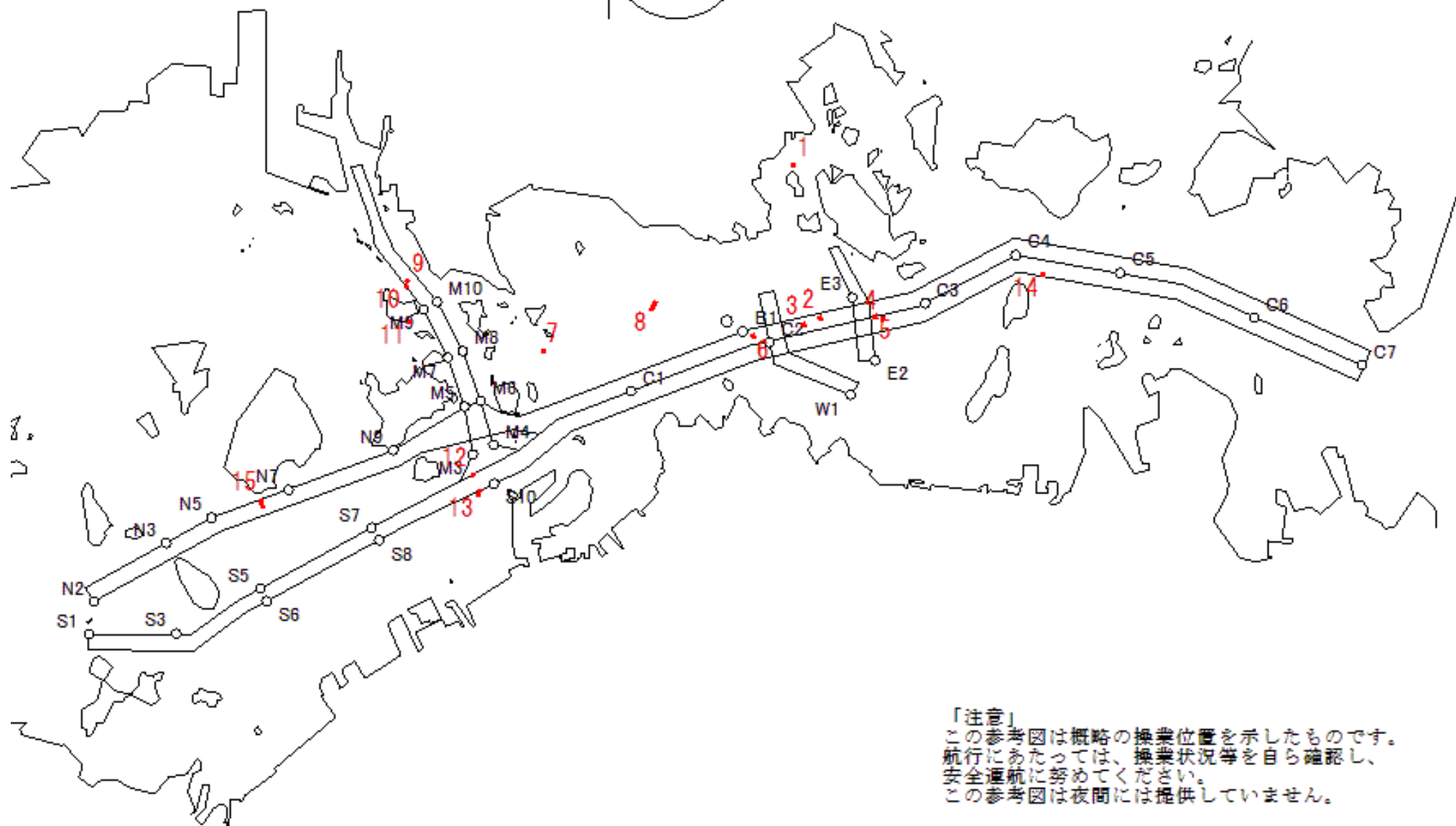
West Curr.  
 西流(みち)



moonAge  
 月齢 17.6



備後瀬戸海上交通センター情報課  
 TEL (0877) 49-2223  
<https://www6.kaiho.mlit.go.jp/bisan/>



「注意」  
 この参考図は概略の操業位置を示したものです。  
 航行にあたっては、操業状況等を自ら確認し、  
 安全通航に努めてください。  
 この参考図は夜間には提供していません。

Stow-net Fishing operation figure  
こませ網漁船操業状況参考図

令和06年6月24日 1130 ~ 1806

East Curr.  
東流(ひき)

1130

max  
-2.4 kt

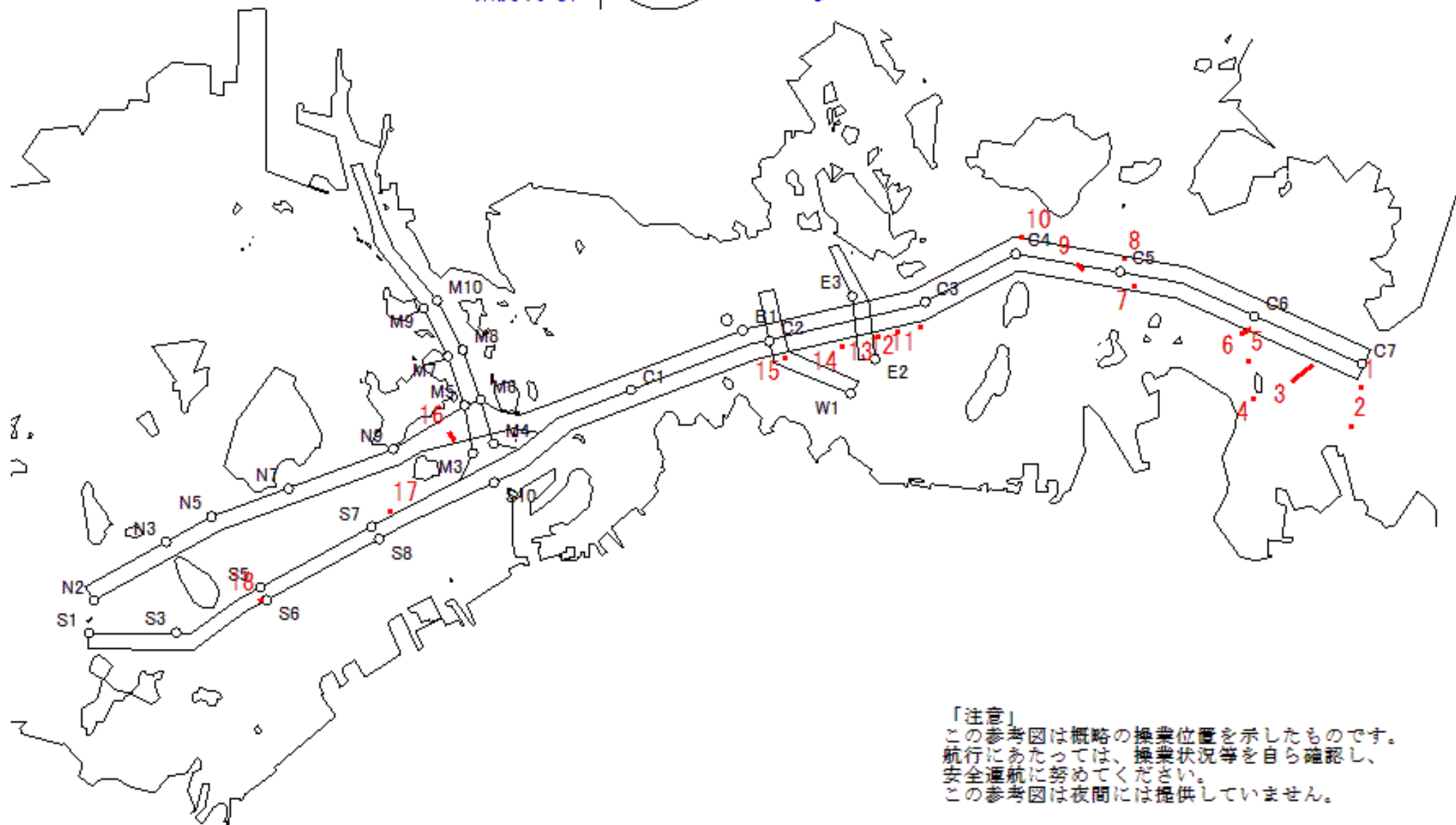
1806



MoonAge  
月齢 17.6



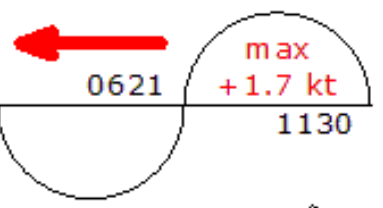
備後瀬戸海上交通センター情報課  
TEL (0877) 49-2223  
<https://www6.kaiho.mlit.go.jp/bisan/>



「注意」  
この参考図は概略の操業位置を示したものです。  
航行にあたっては、操業状況等を自ら確認し、  
安全運航に努めてください。  
この参考図は夜間には提供していません。

Stow-net Fishing operation figure  
 こませ網漁船操業状況参考図  
 令和06年6月24日 0621 ~ 1130

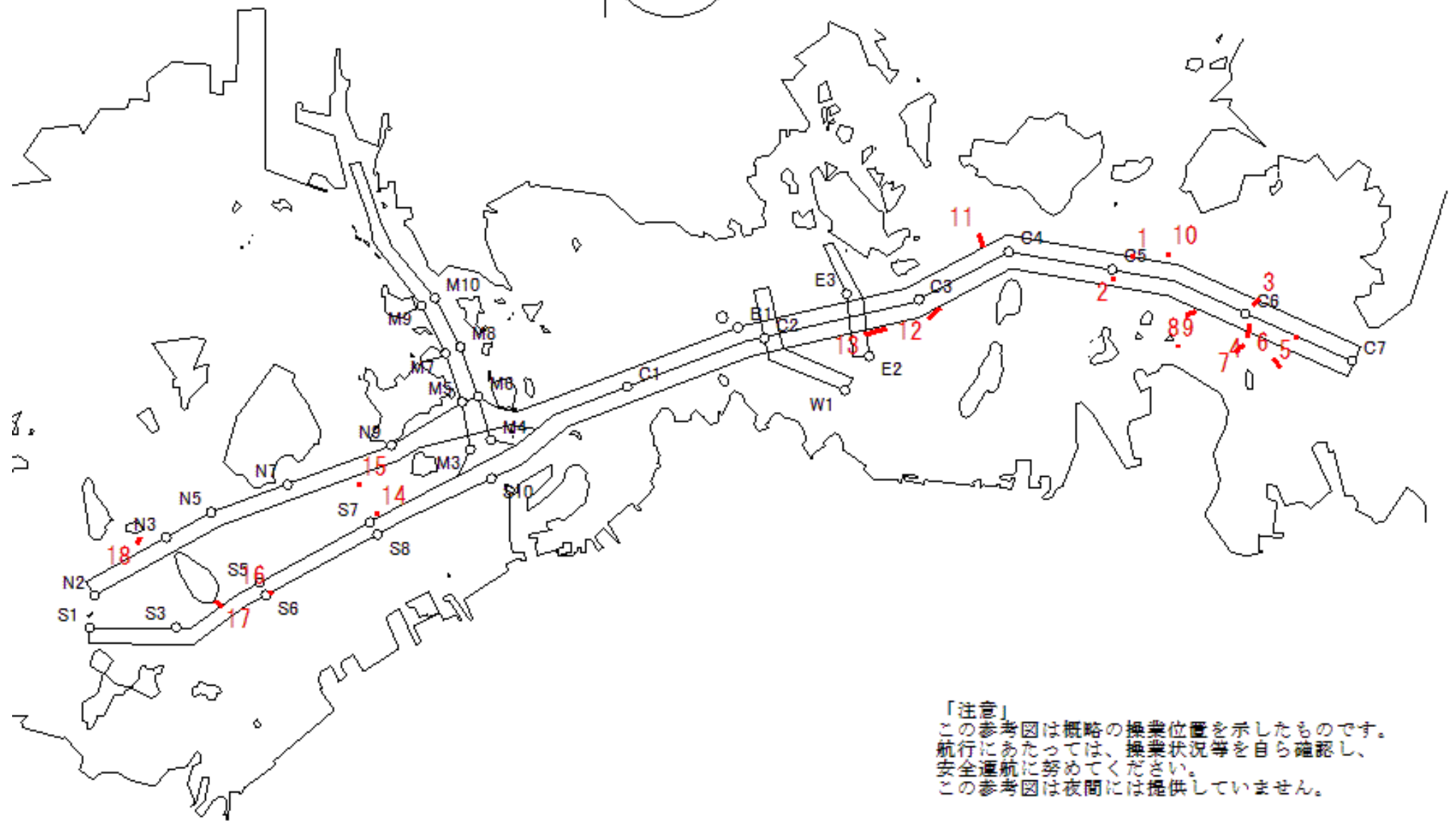
West Curr.  
 西流(みち)



moonAge  
 月齢 17.6



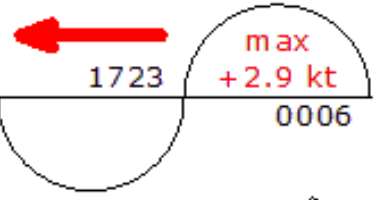
備後瀬戸海上交通センター情報課  
 TEL (0877) 49-2223  
<https://www6.kaiho.mlit.go.jp/bisan/>



「注意」  
 この参考図は概略の操業位置を示したものです。  
 航行にあたっては、操業状況等を自ら確認し、  
 安全通航に努めてください。  
 この参考図は夜間には提供していません。

Stow-net Fishing operation figure  
 こませ網漁船操業状況参考図  
 令和06年6月23日 1723 ~ 0006

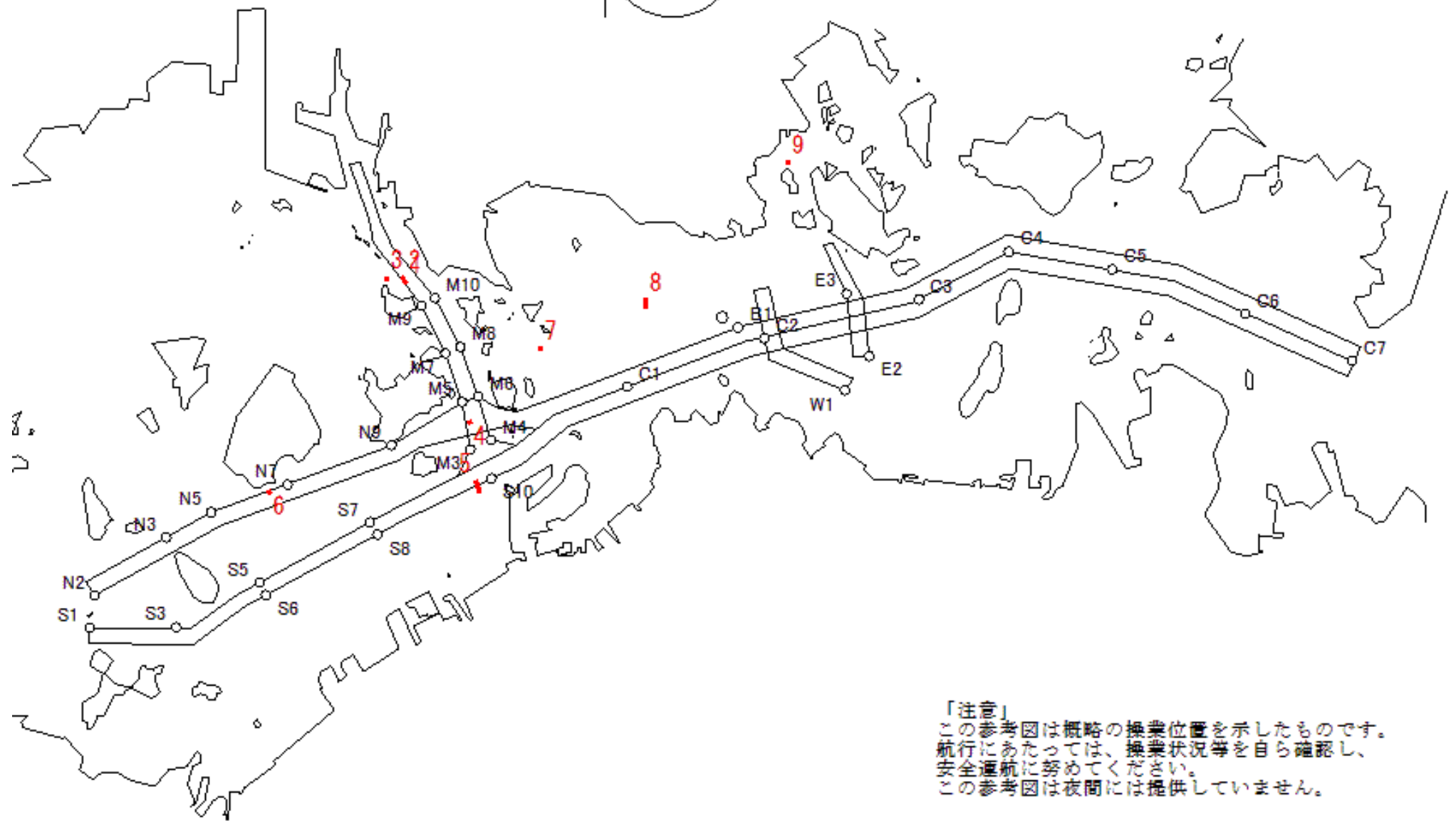
West Curr.  
 西流(みち)



moonAge  
 月齢 16.6



備後瀬戸海上交通センター情報課  
 TEL (0877) 49-2223  
<https://www6.kaiho.mlit.go.jp/bisan/>



「注意」  
 この参考図は概略の操業位置を示したものです。  
 航行にあたっては、操業状況等を自ら確認し、  
 安全通航に努めてください。  
 この参考図は夜間には提供していません。

Stow-net Fishing operation figure  
こませ網漁船操業状況参考図

令和06年6月23日 1048 ~ 1723

East Curr.  
東流(ひき)

1048

max  
-2.4 kt

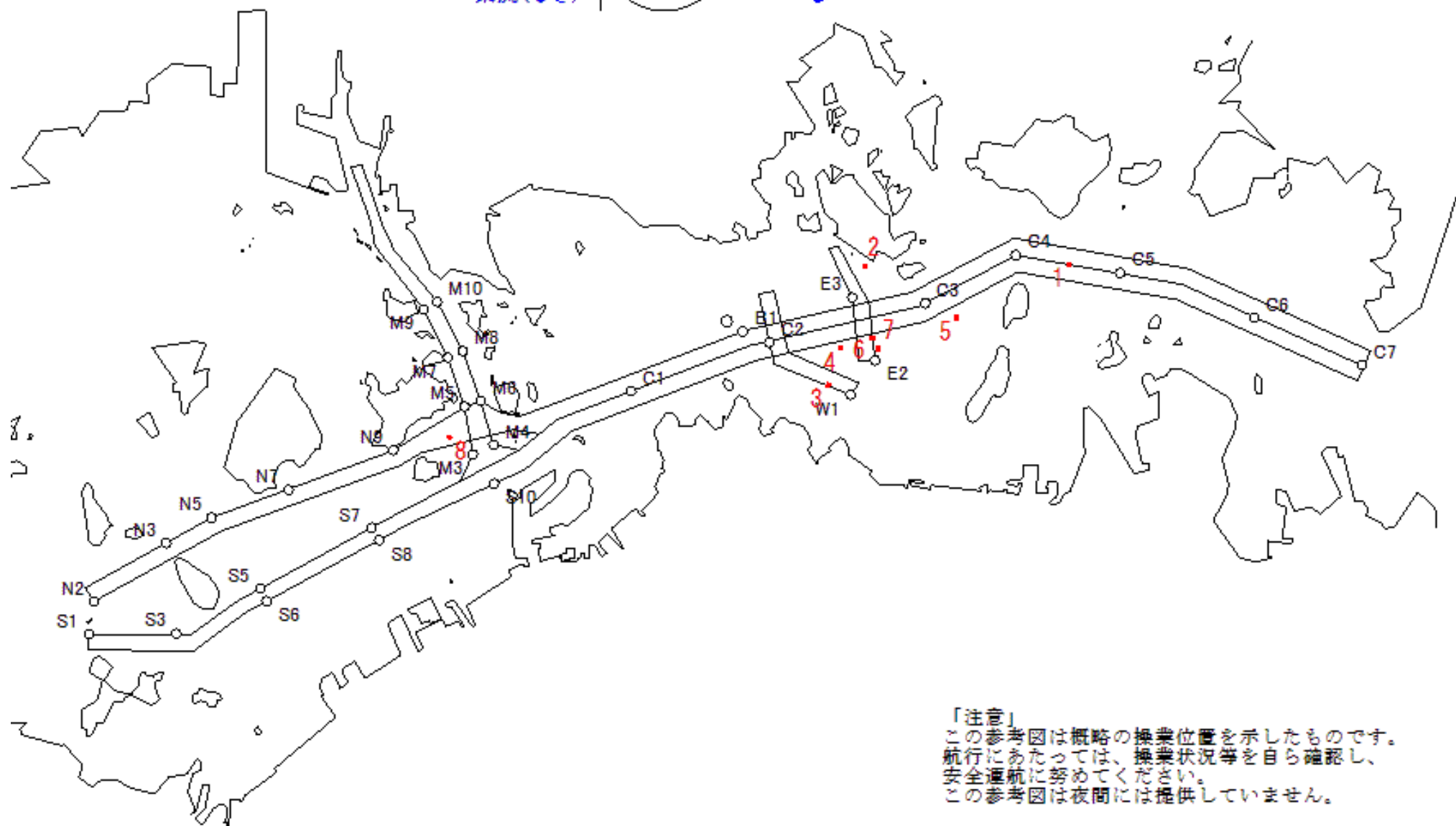
1723



MoonAge  
月齢 16.6



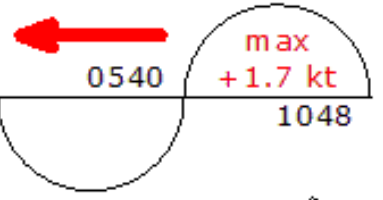
備後瀬戸海上交通センター情報課  
TEL (0877) 49-2223  
<https://www6.kaiho.mlit.go.jp/bisan/>



「注意」  
この参考図は概略の操業位置を示したものです。  
航行にあたっては、操業状況等を自ら確認し、  
安全運航に努めてください。  
この参考図は夜間には提供していません。

Stow-net Fishing operation figure  
 こませ網漁船操業状況参考図  
 令和06年6月23日 0540 ~ 1048

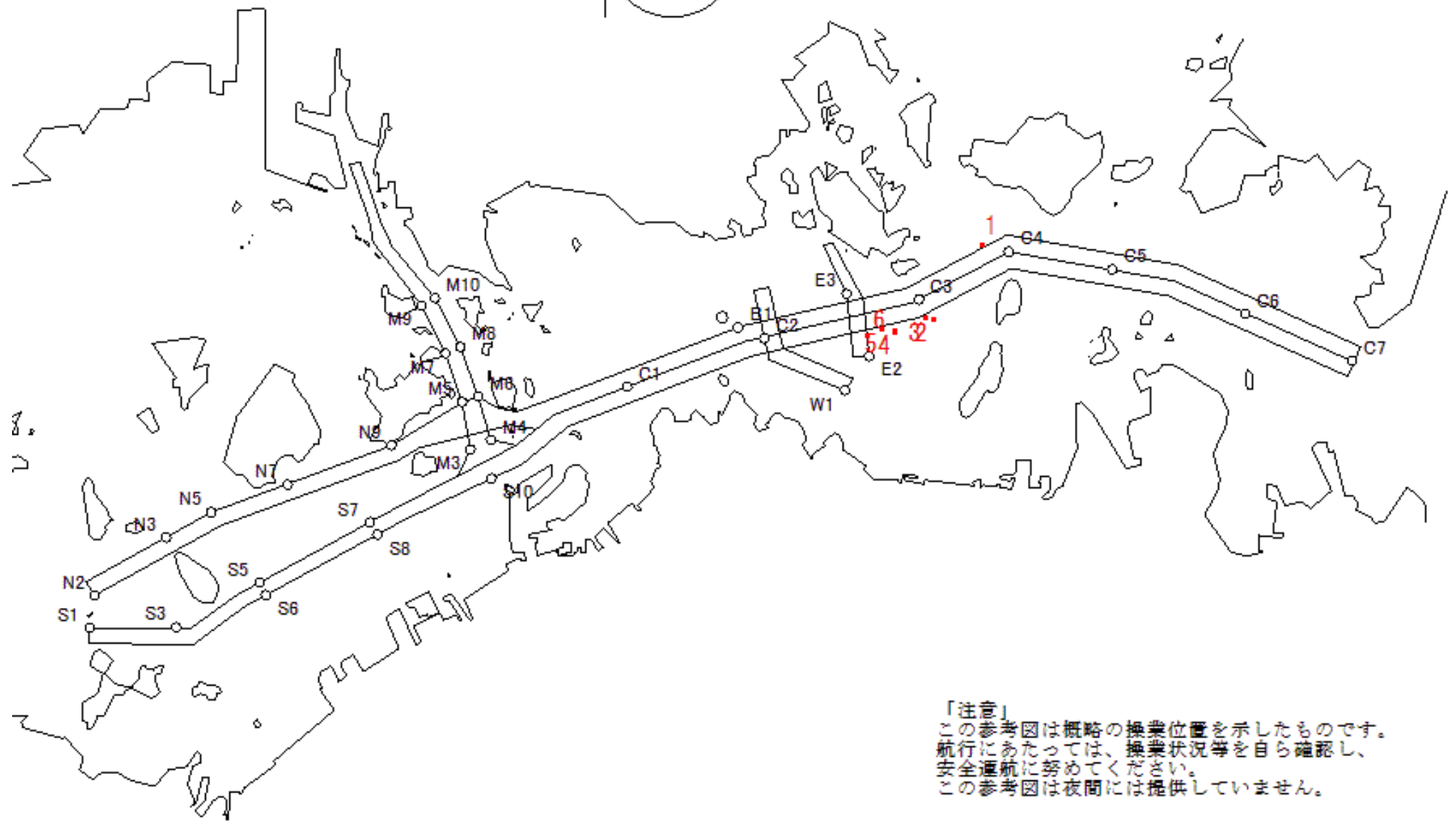
West Curr.  
 西流(みち)



moonAge  
 月齢 16.6



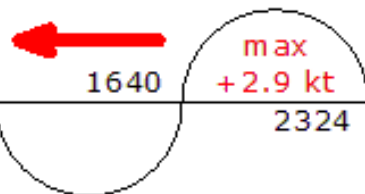
備後瀬戸海上交通センター情報課  
 TEL (0877) 49-2223  
<https://www6.kaiho.mlit.go.jp/bisan/>



「注意」  
 この参考図は概略の操業位置を示したものです。  
 航行にあたっては、操業状況等を自ら確認し、  
 安全通航に努めてください。  
 この参考図は夜間には提供していません。

Stow-net Fishing operation figure  
 こませ網漁船操業状況参考図  
 令和06年6月22日 1640 ~ 2324

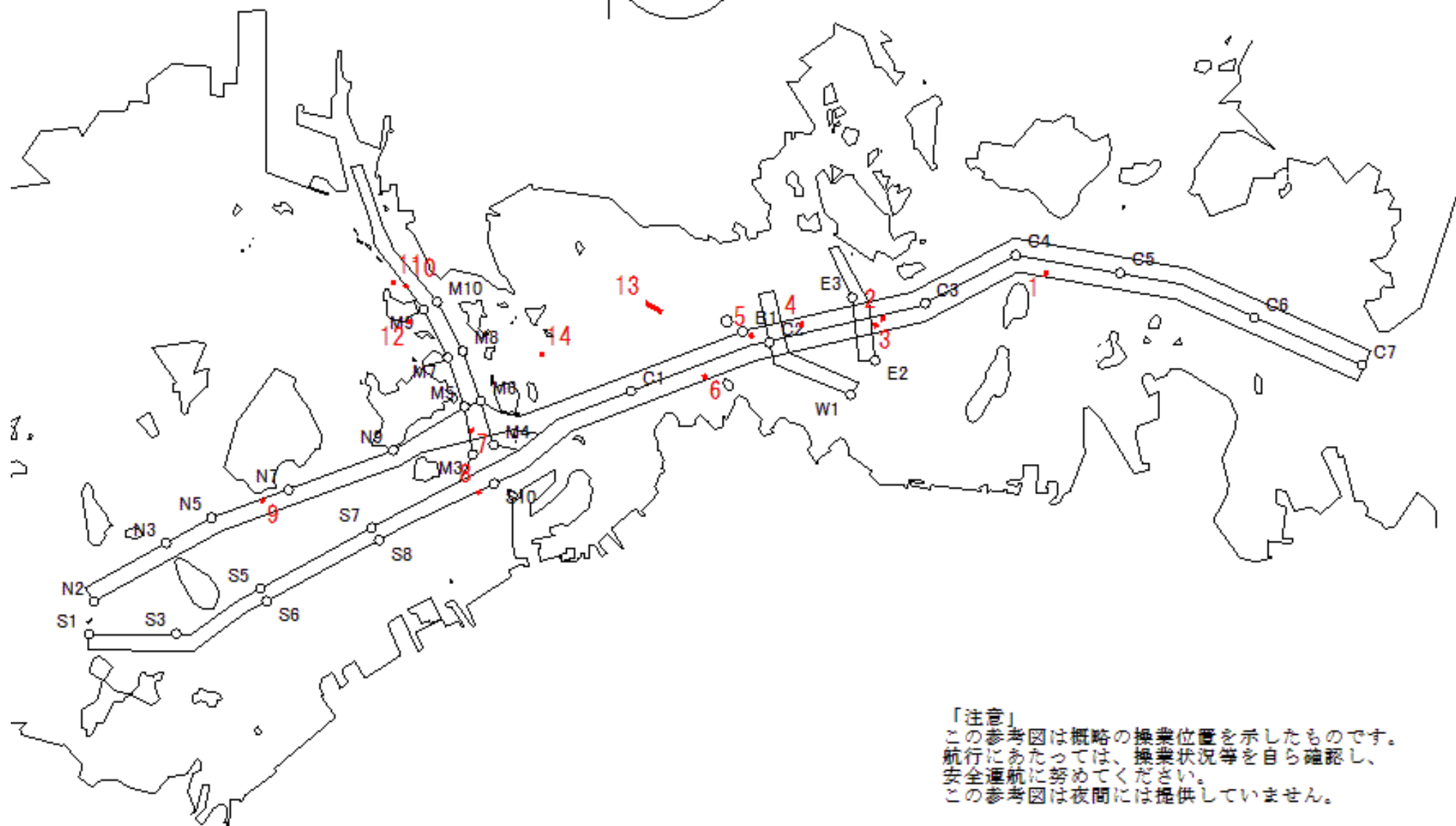
West Curr.  
 西流(みち)



moonAge  
 月齢 15.6



備後瀬戸海上交通センター情報課  
 TEL (0877) 49-2223  
<https://www6.kaiho.mlit.go.jp/bisan/>



「注意」  
 この参考図は概略の操業位置を示したものです。  
 航行にあたっては、操業状況等を自ら確認し、  
 安全通航に努めてください。  
 この参考図は夜間には提供していません。



Stow-net Fishing operation figure  
こませ網漁船操業状況参考図

令和06年6月22日 1006 ~ 1640

East Curr.  
東流(ひき)

1006

max  
-2.4 kt

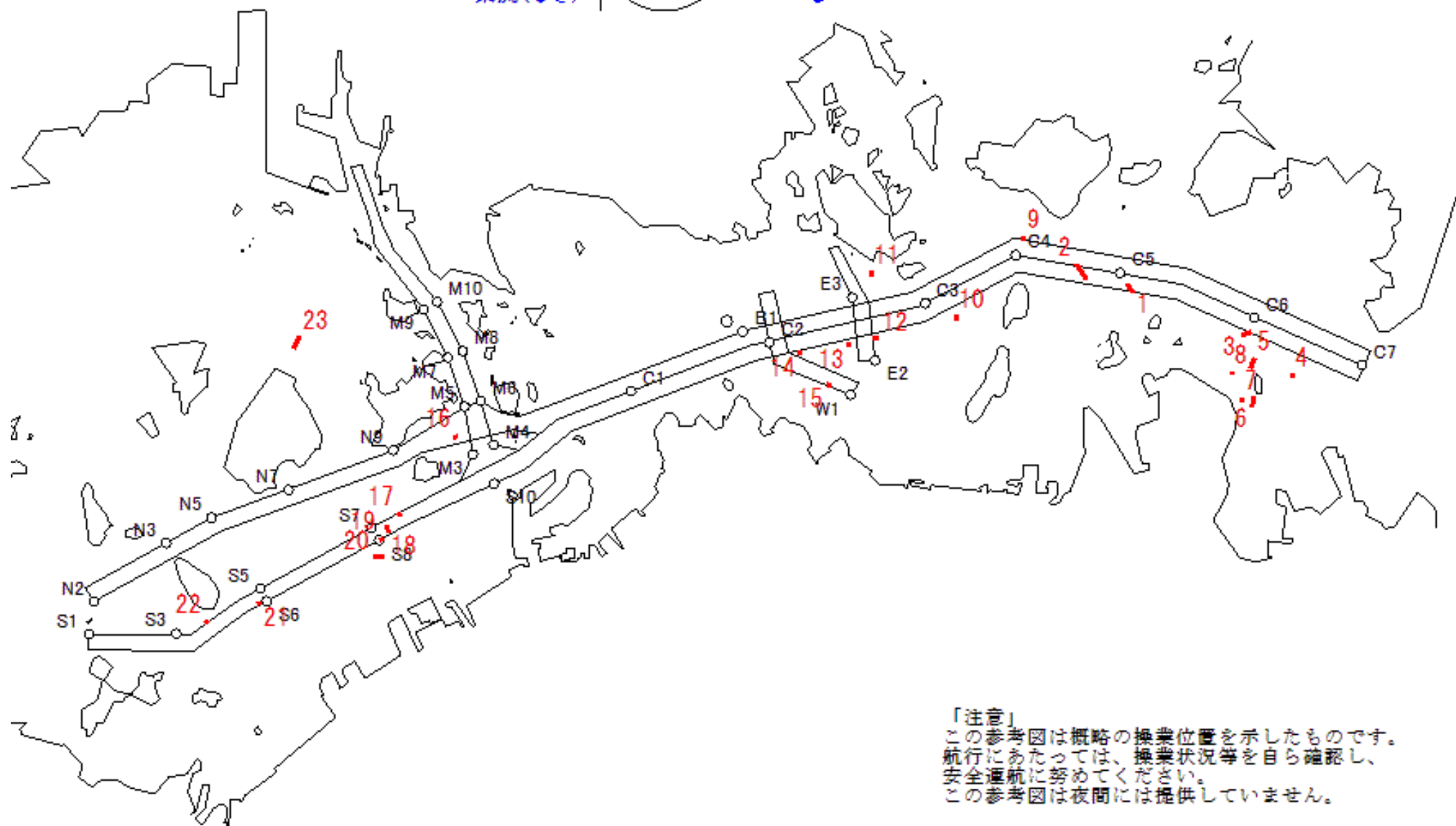
1640



MoonAge  
月齢 15.6



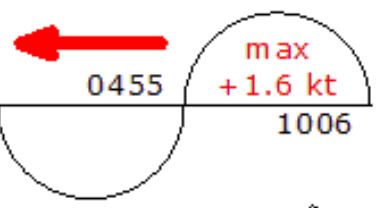
備後瀬戸海上交通センター情報課  
TEL (0877) 49-2223  
<https://www6.kaiho.mlit.go.jp/bisan/>



「注意」  
この参考図は概略の操業位置を示したものです。  
航行にあたっては、操業状況等を自ら確認し、  
安全運航に努めてください。  
この参考図は夜間には提供していません。

Stow-net Fishing operation figure  
 こませ網漁船操業状況参考図  
 令和06年6月22日 0455 ~ 1006

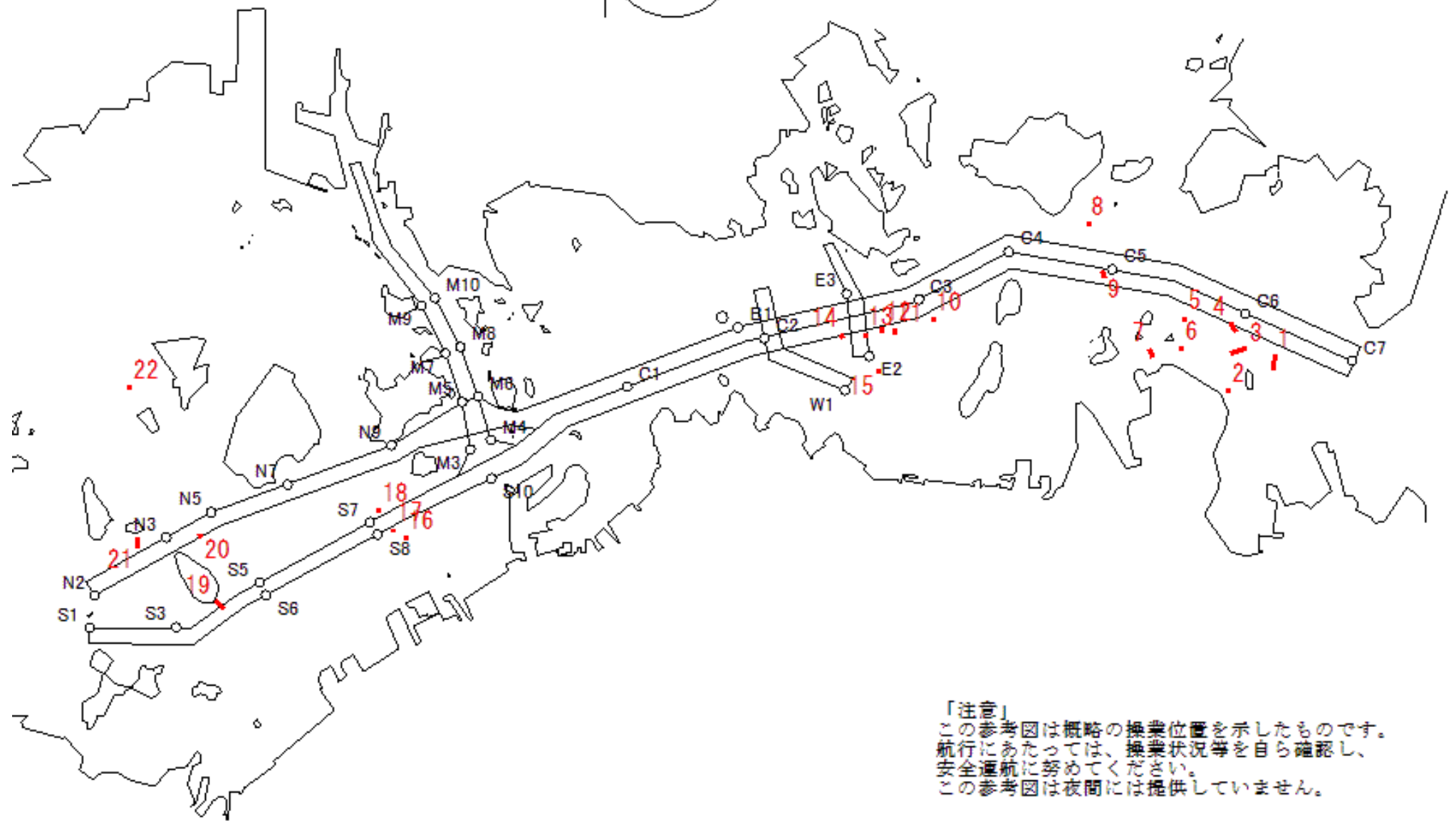
West Curr.  
 西流(みち)



moonAge  
 月齢 15.6



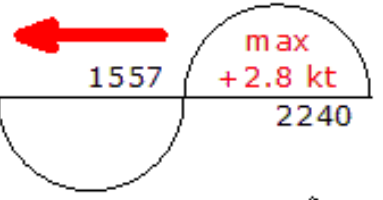
備後瀬戸海上交通センター情報課  
 TEL (0877) 49-2223  
<https://www6.kaiho.mlit.go.jp/bisan/>



「注意」  
 この参考図は概略の操業位置を示したものです。  
 航行にあたっては、操業状況等を自ら確認し、  
 安全通航に努めてください。  
 この参考図は夜間には提供していません。

Stow-net Fishing operation figure  
 こませ網漁船操業状況参考図  
 令和06年6月21日 1557 ~ 2240

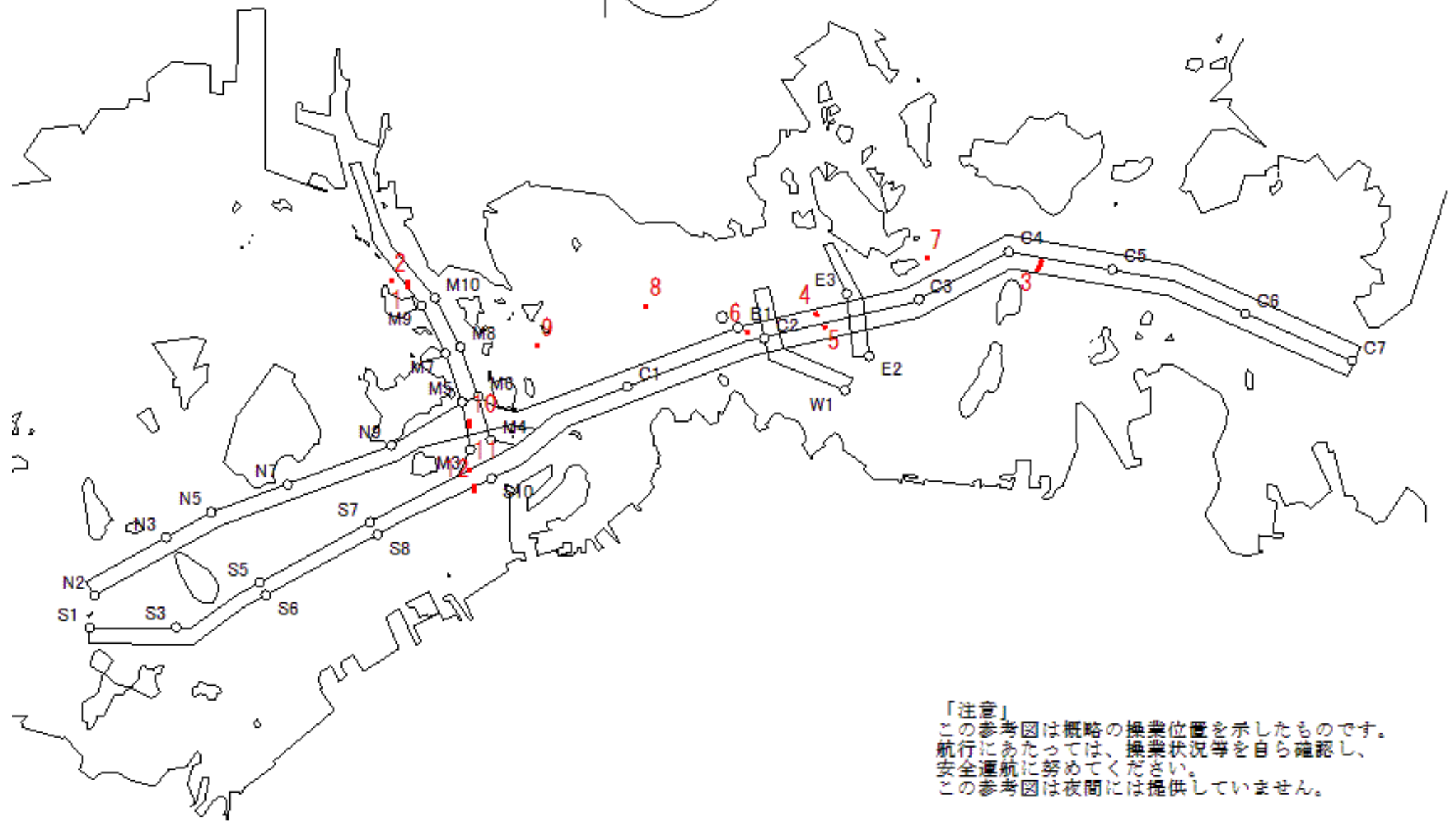
West Curr.  
 西流(みち)



loonAge  
 月齢 14.6



備後瀬戸海上交通センター情報課  
 TEL (0877) 49-2223  
<https://www6.kaiho.mlit.go.jp/bisan/>



「注意」  
 この参考図は概略の操業位置を示したものです。  
 航行にあたっては、操業状況等を自ら確認し、  
 安全通航に努めてください。  
 この参考図は夜間には提供していません。

Stow-net Fishing operation figure  
こませ網漁船操業状況参考図

令和06年6月21日 0923 ~ 1557

East Curr.  
東流(ひき)

0923

max  
-2.3 kt

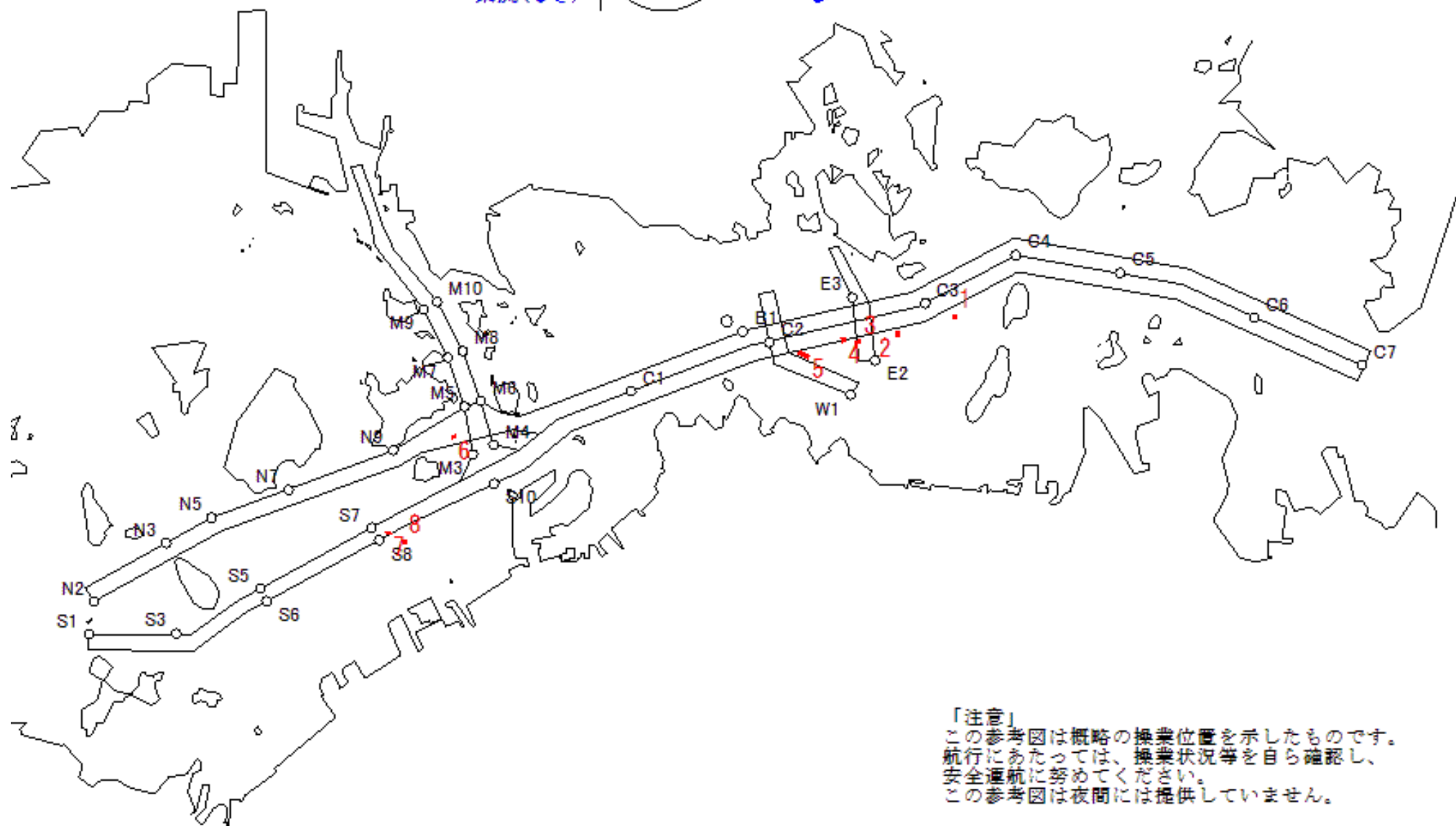
1557



MoonAge  
月齢 14.6



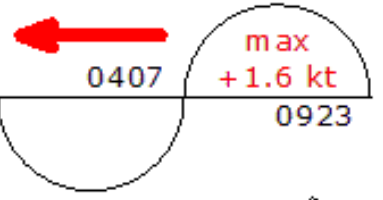
備後瀬戸海上交通センター情報課  
TEL (0877) 49-2223  
<https://www6.kaiho.mlit.go.jp/bisan/>



「注意」  
この参考図は概略の操業位置を示したものです。  
航行にあたっては、操業状況等を自ら確認し、  
安全通航に努めてください。  
この参考図は夜間には提供していません。

Stow-net Fishing operation figure  
 こませ網漁船操業状況参考図  
 令和06年6月21日 0407 ~ 0923

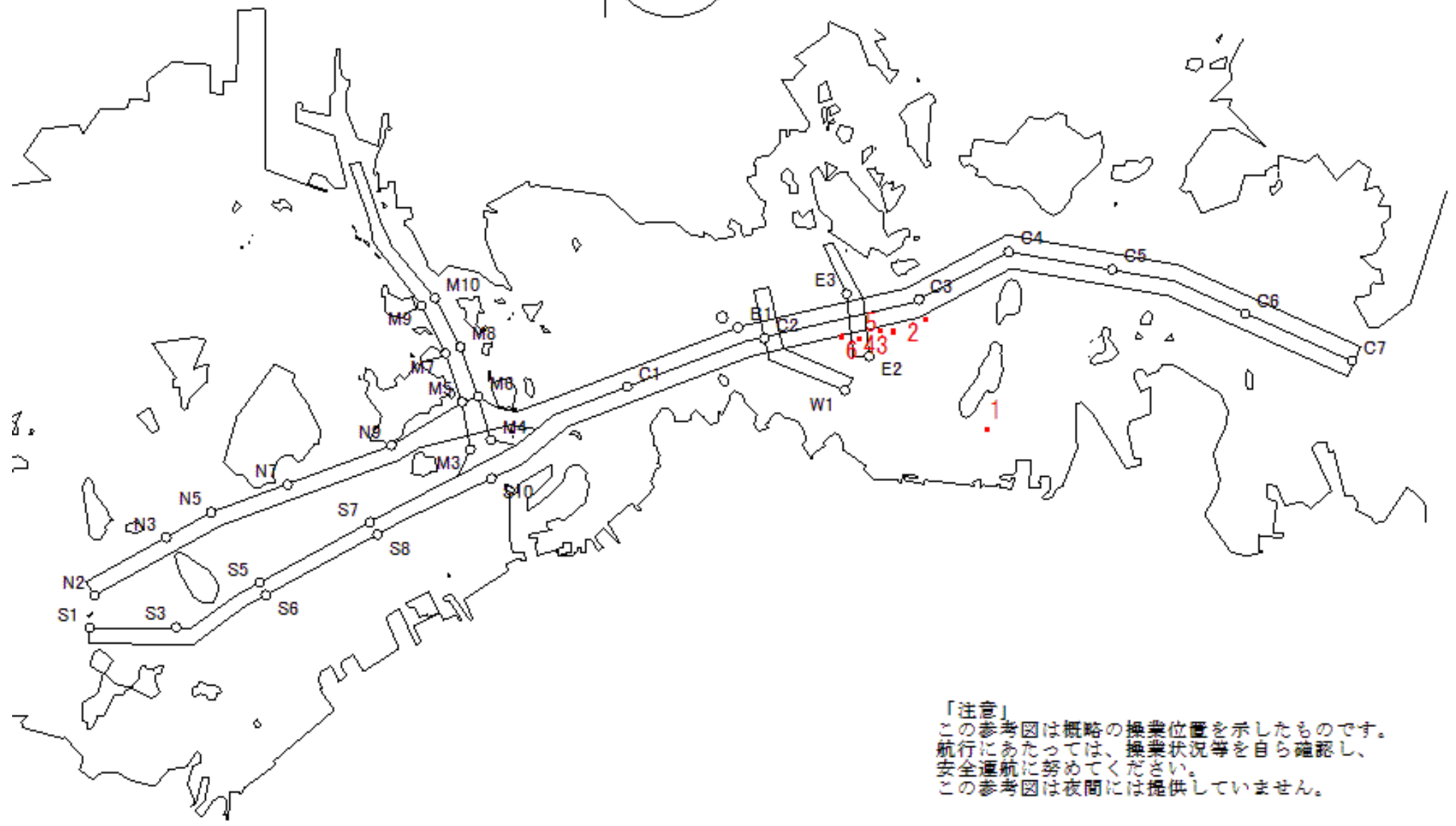
West Curr.  
 西流(みち)



moonAge  
 月齢 14.6



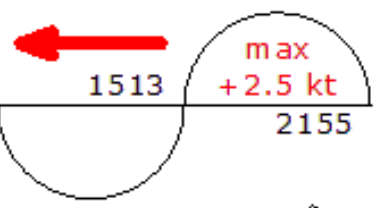
備後瀬戸海上交通センター情報課  
 TEL (0877) 49-2223  
<https://www6.kaiho.mlit.go.jp/bisan/>



「注意」  
 この参考図は概略の操業位置を示したものです。  
 航行にあたっては、操業状況等を自ら確認し、  
 安全通航に努めてください。  
 この参考図は夜間には提供していません。

Stow-net Fishing operation figure  
 こませ網漁船操業状況参考図  
 令和06年6月20日 1513 ~ 2155

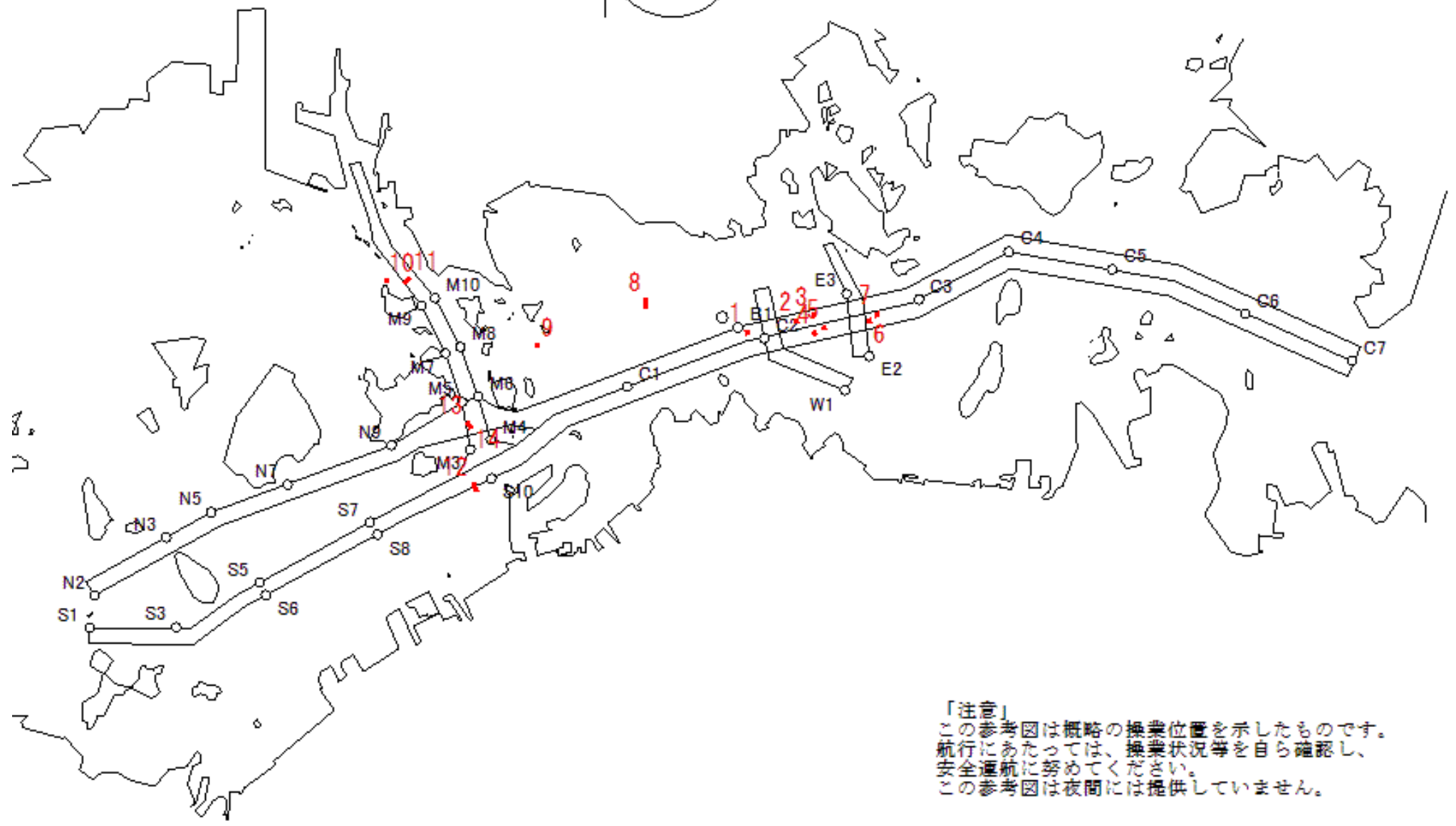
West Curr.  
 西流(みち)



loonAge  
 月齢 13.6



備後瀬戸海上交通センター情報課  
 TEL (0877) 49-2223  
<https://www6.kaiho.mlit.go.jp/bisan/>



「注意」  
 この参考図は概略の操業位置を示したものです。  
 航行にあたっては、操業状況等を自ら確認し、  
 安全通航に努めてください。  
 この参考図は夜間には提供していません。

Stow-net Fishing operation figure  
こませ網漁船操業状況参考図

令和06年6月20日 0838 ~ 1513

East Curr.  
東流(ひき)

0838

max  
-2.1 kt

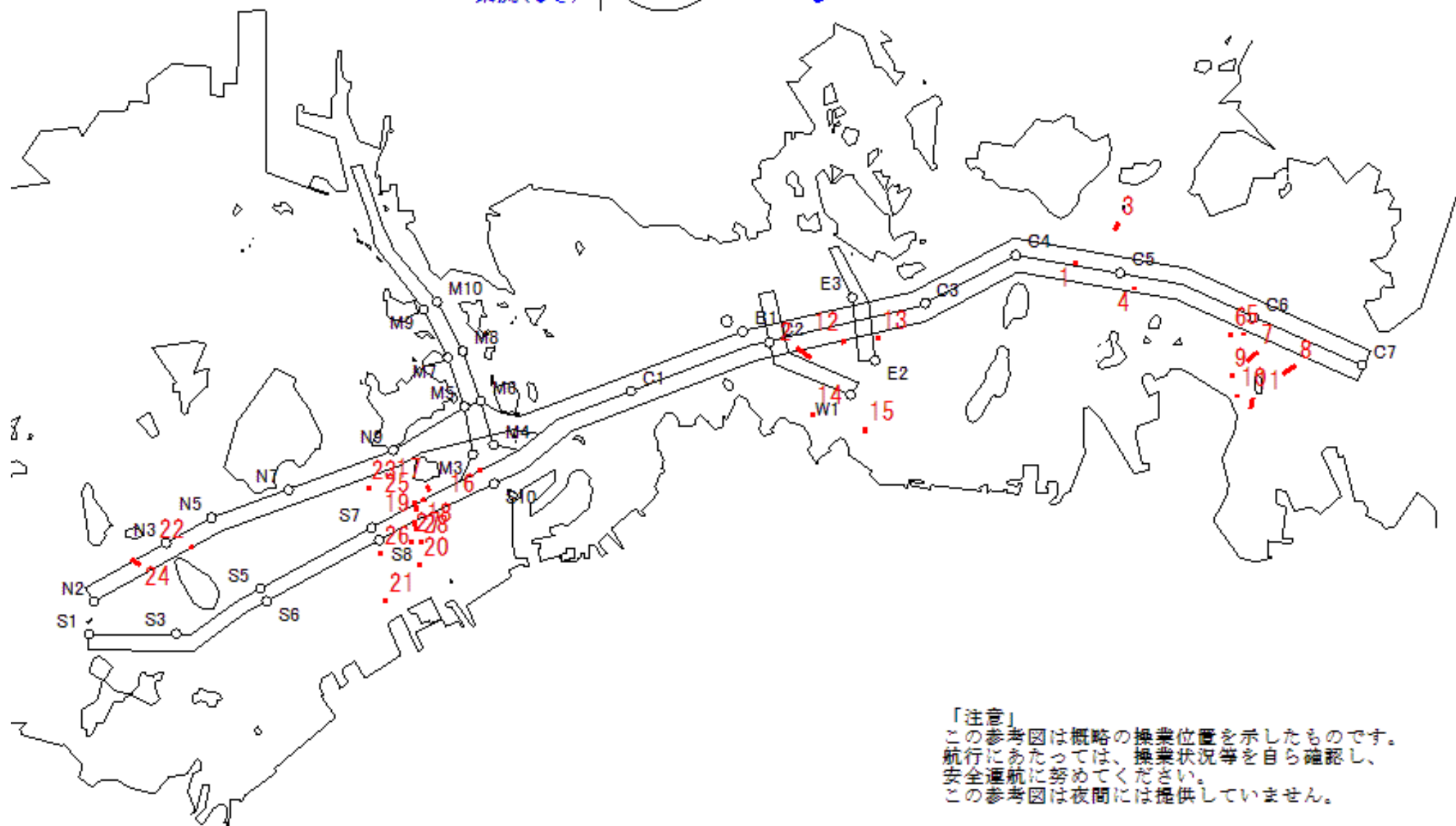
1513



MoonAge  
月齢 13.6



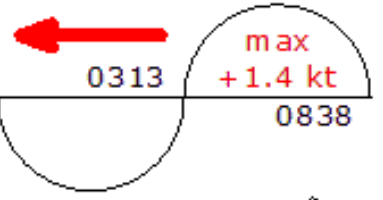
備後瀬戸海上交通センター情報課  
TEL (0877) 49-2223  
<https://www6.kaiho.mlit.go.jp/bisan/>



「注意」  
この参考図は概略の操業位置を示したものです。  
航行にあたっては、操業状況等を自ら確認し、  
安全通航に努めてください。  
この参考図は夜間には提供していません。

Stow-net Fishing operation figure  
 こませ網漁船操業状況参考図  
 令和06年6月20日 0313 ~ 0838

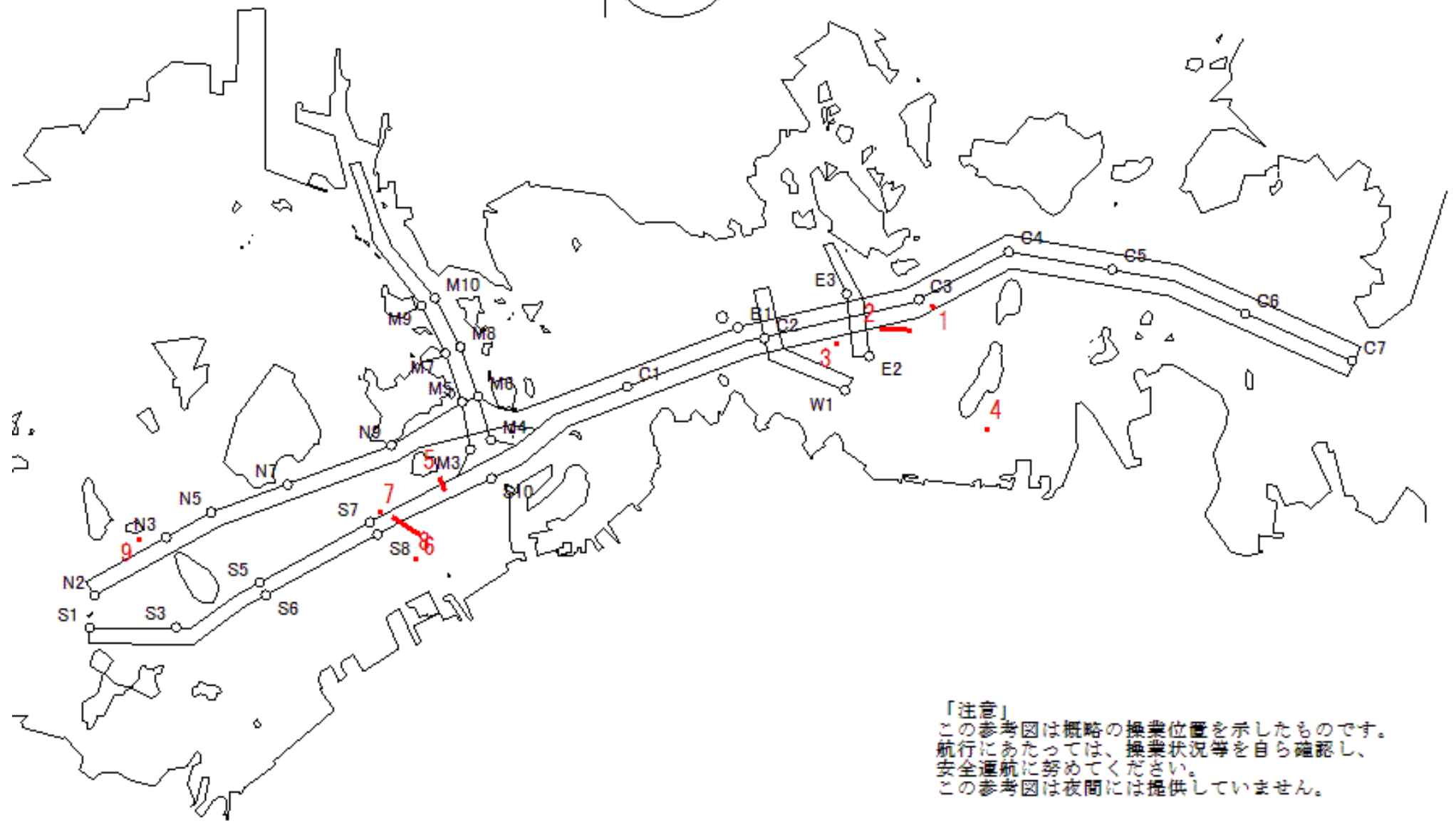
West Curr.  
 西流(みち)



moonAge  
 月齢 13.6



備後瀬戸海上交通センター情報課  
 TEL (0877) 49-2223  
<https://www6.kaiho.mlit.go.jp/bisan/>

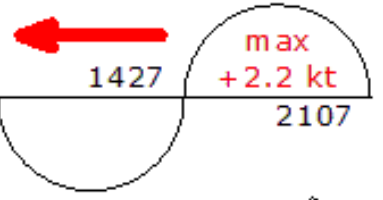


「注意」  
 この参考図は概略の操業位置を示したものです。  
 航行にあたっては、操業状況等を自ら確認し、  
 安全通航に努めてください。  
 この参考図は夜間には提供していません。



Stow-net Fishing operation figure  
 こませ網漁船操業状況参考図  
 令和06年6月19日 1427 ~ 2107

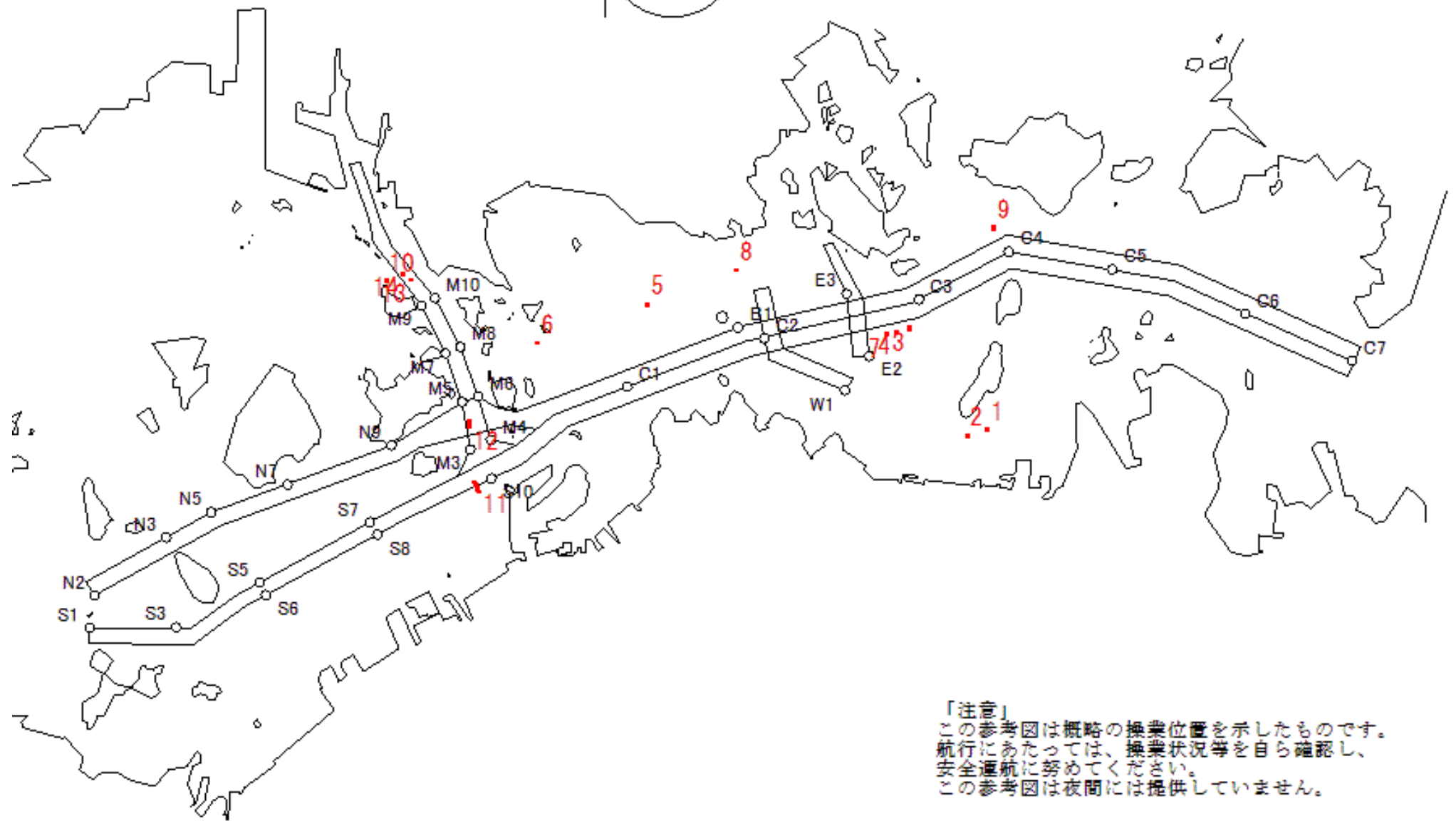
West Curr.  
 西流(みち)



moonAge  
 月齢 12.6



備後瀬戸海上交通センター情報課  
 TEL (0877) 49-2223  
<https://www6.kaiho.mlit.go.jp/bisan/>



「注意」  
 この参考図は概略の操業位置を示したものです。  
 航行にあたっては、操業状況等を自ら確認し、  
 安全通航に努めてください。  
 この参考図は夜間には提供していません。

Stow-net Fishing operation figure  
こませ網漁船操業状況参考図

令和06年6月19日 0750 ~ 1427

East Curr.  
東流(ひき)

0750

max  
-1.9 kt

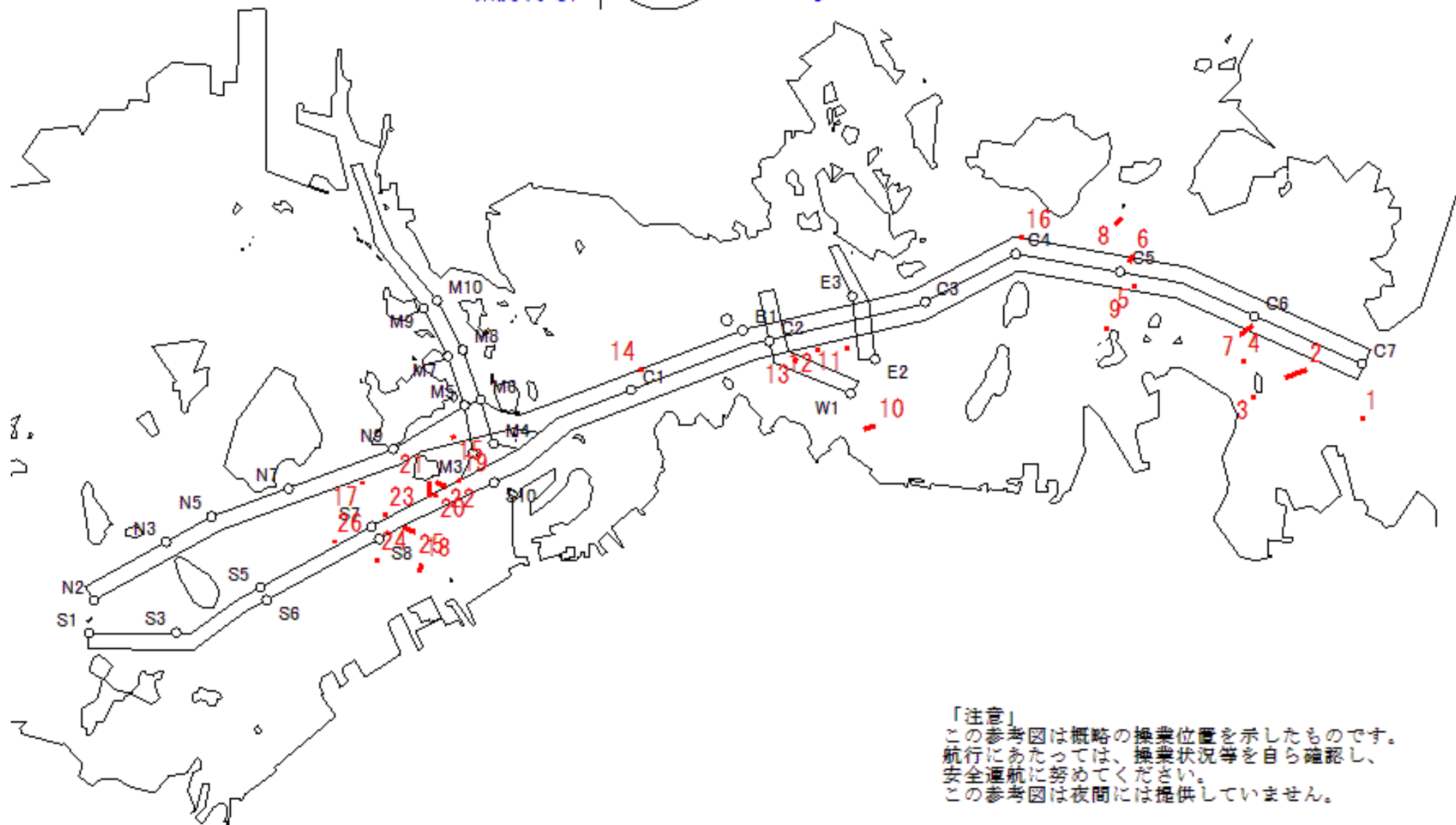
1427



MoonAge  
月齢 12.6



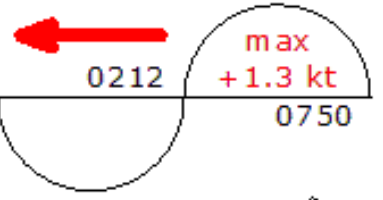
備後瀬戸海上交通センター情報課  
TEL (0877) 49-2223  
<https://www6.kaiho.mlit.go.jp/bisan/>



「注意」  
この参考図は概略の操業位置を示したものです。  
航行にあたっては、操業状況等を自ら確認し、  
安全通航に努めてください。  
この参考図は夜間には提供していません。

Stow-net Fishing operation figure  
 こませ網漁船操業状況参考図  
 令和06年6月19日 0212 ~ 0750

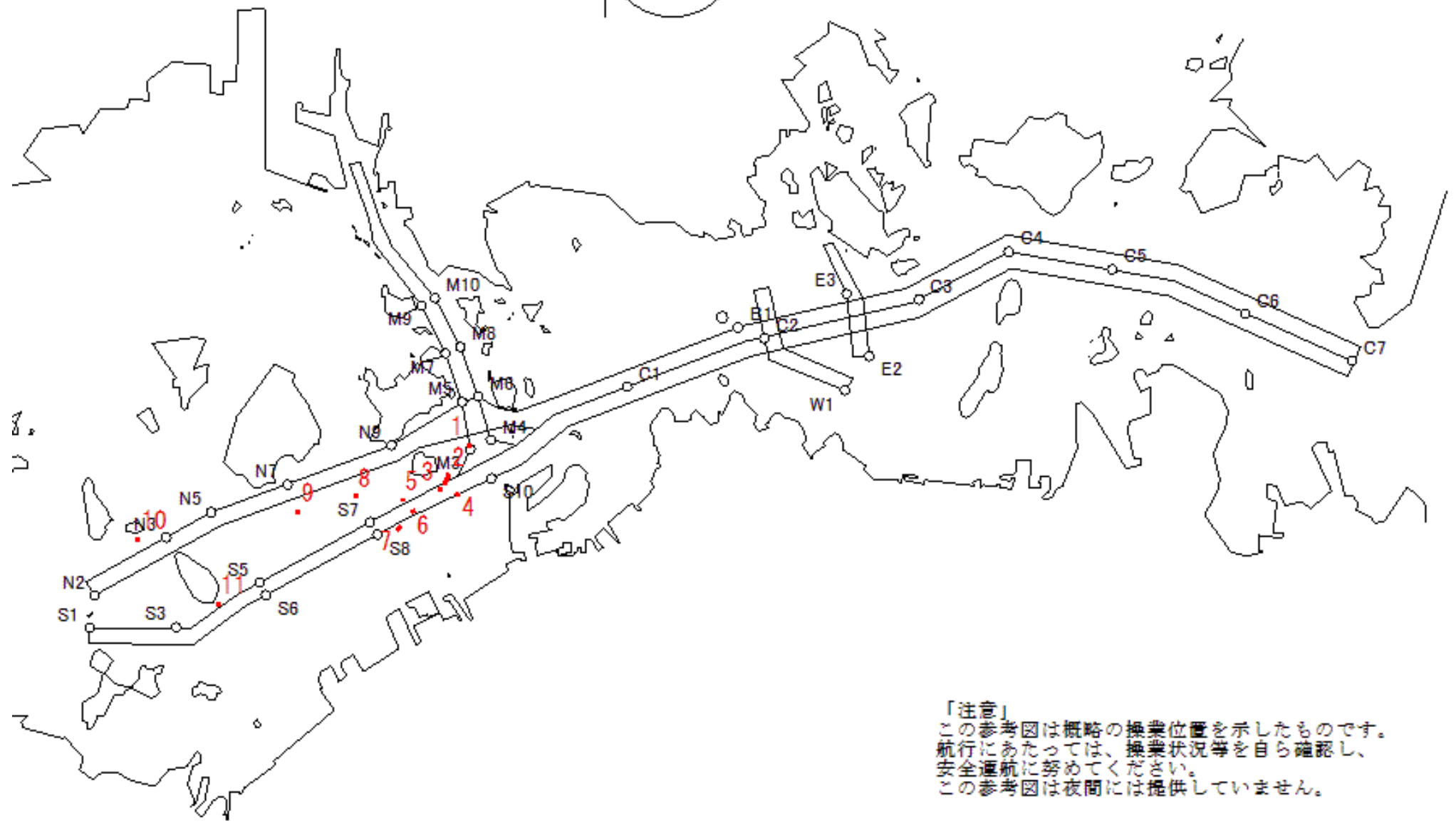
West Curr.  
 西流(みち)



moonAge  
 月齢 12.6



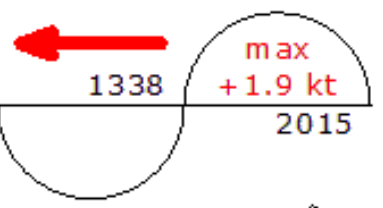
備後瀬戸海上交通センター情報課  
 TEL (0877) 49-2223  
<https://www6.kaiho.mlit.go.jp/bisan/>



「注意」  
 この参考図は概略の操業位置を示したものです。  
 航行にあたっては、操業状況等を自ら確認し、  
 安全通航に努めてください。  
 この参考図は夜間には提供していません。

Stow-net Fishing operation figure  
 こませ網漁船操業状況参考図  
 令和06年6月18日 1338 ~ 2015

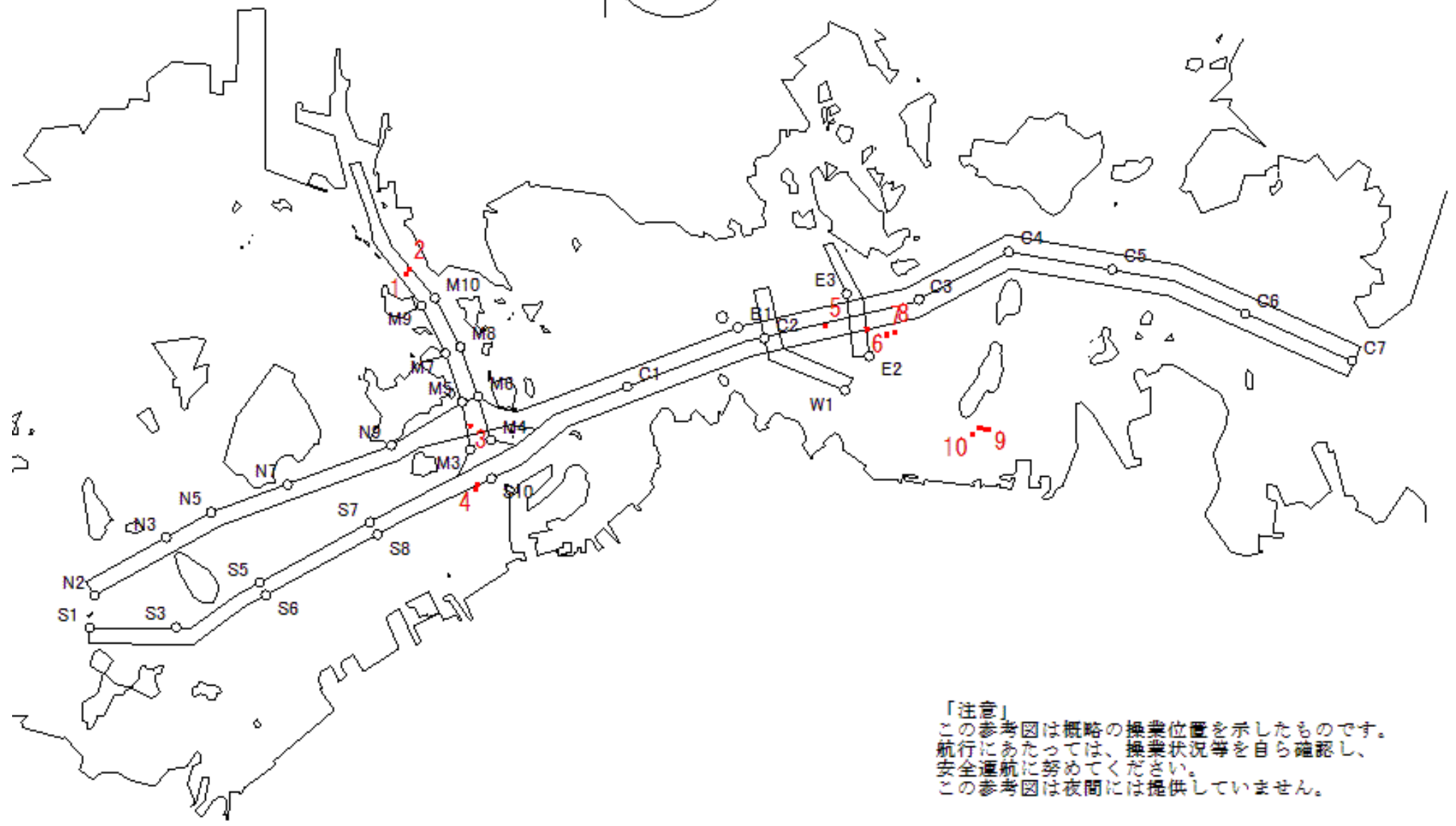
West Curr.  
 西流(みち)



loonAge  
 月齢 11.6



備後瀬戸海上交通センター情報課  
 TEL (0877) 49-2223  
<https://www6.kaiho.mlit.go.jp/bisan/>



「注意」  
 この参考図は概略の操業位置を示したものです。  
 航行にあたっては、操業状況等を自ら確認し、  
 安全通航に努めてください。  
 この参考図は夜間には提供していません。

Stow-net Fishing operation figure  
こませ網漁船操業状況参考図

令和06年6月18日 0659 ~ 1338

East Curr.  
東流(ひき)

0659

max  
-1.7 kt

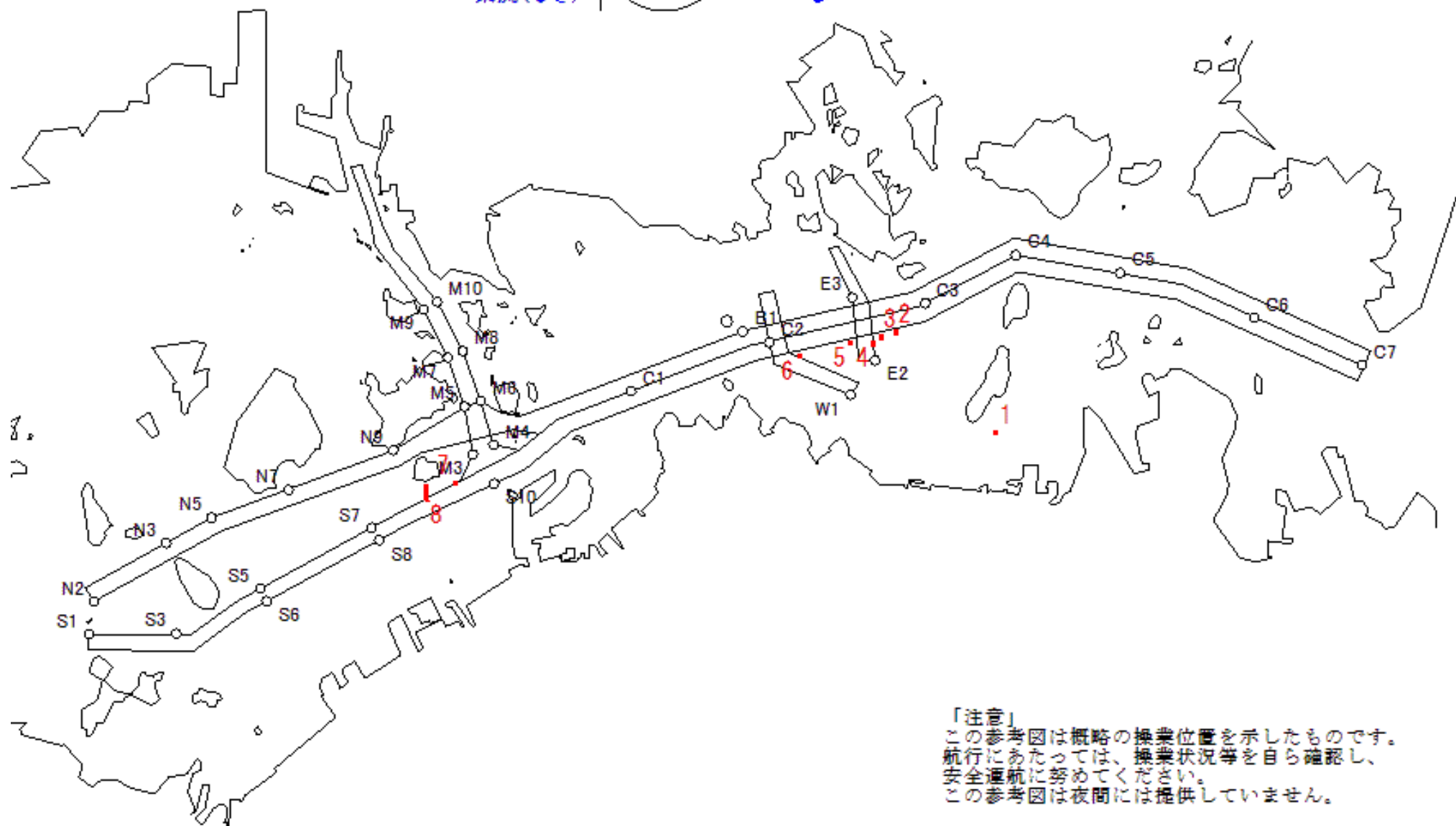
1338



MoonAge  
月齢 11.6



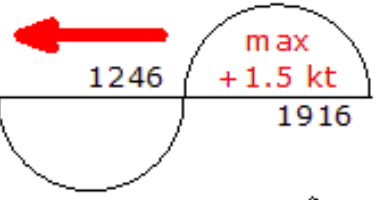
備後瀬戸海上交通センター情報課  
TEL (0877) 49-2223  
<https://www6.kaiho.mlit.go.jp/bisan/>



「注意」  
この参考図は概略の操業位置を示したものです。  
航行にあたっては、操業状況等を自ら確認し、  
安全通航に努めてください。  
この参考図は夜間には提供していません。

Stow-net Fishing operation figure  
 こませ網漁船操業状況参考図  
 令和06年6月17日 1246 ~ 1916

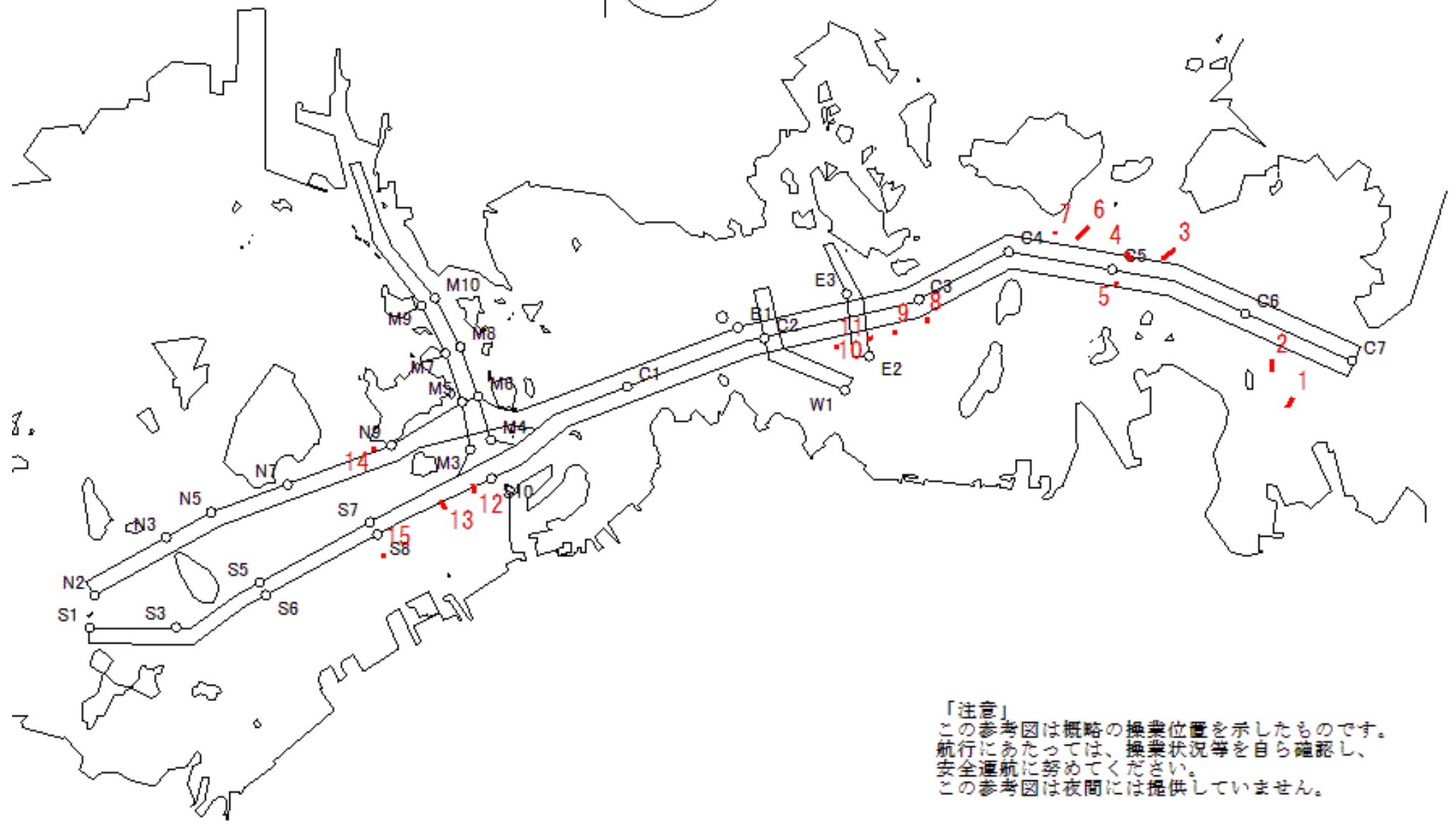
West Curr.  
 西流(みち)



moonAge  
 月齢 10.6



備後瀬戸海上交通センター情報課  
 TEL (0877) 49-2223  
<https://www6.kaiho.mlit.go.jp/bisan/>



「注意」  
 この参考図は概略の操業位置を示したものです。  
 航行にあたっては、操業状況等を自ら確認し、  
 安全通航に努めてください。  
 この参考図は夜間には提供していません。

Stow-net Fishing operation figure  
こませ網漁船操業状況参考図

令和06年6月17日 0605 ~ 1246

East Curr.  
東流(ひき)

0605

max  
-1.6 kt

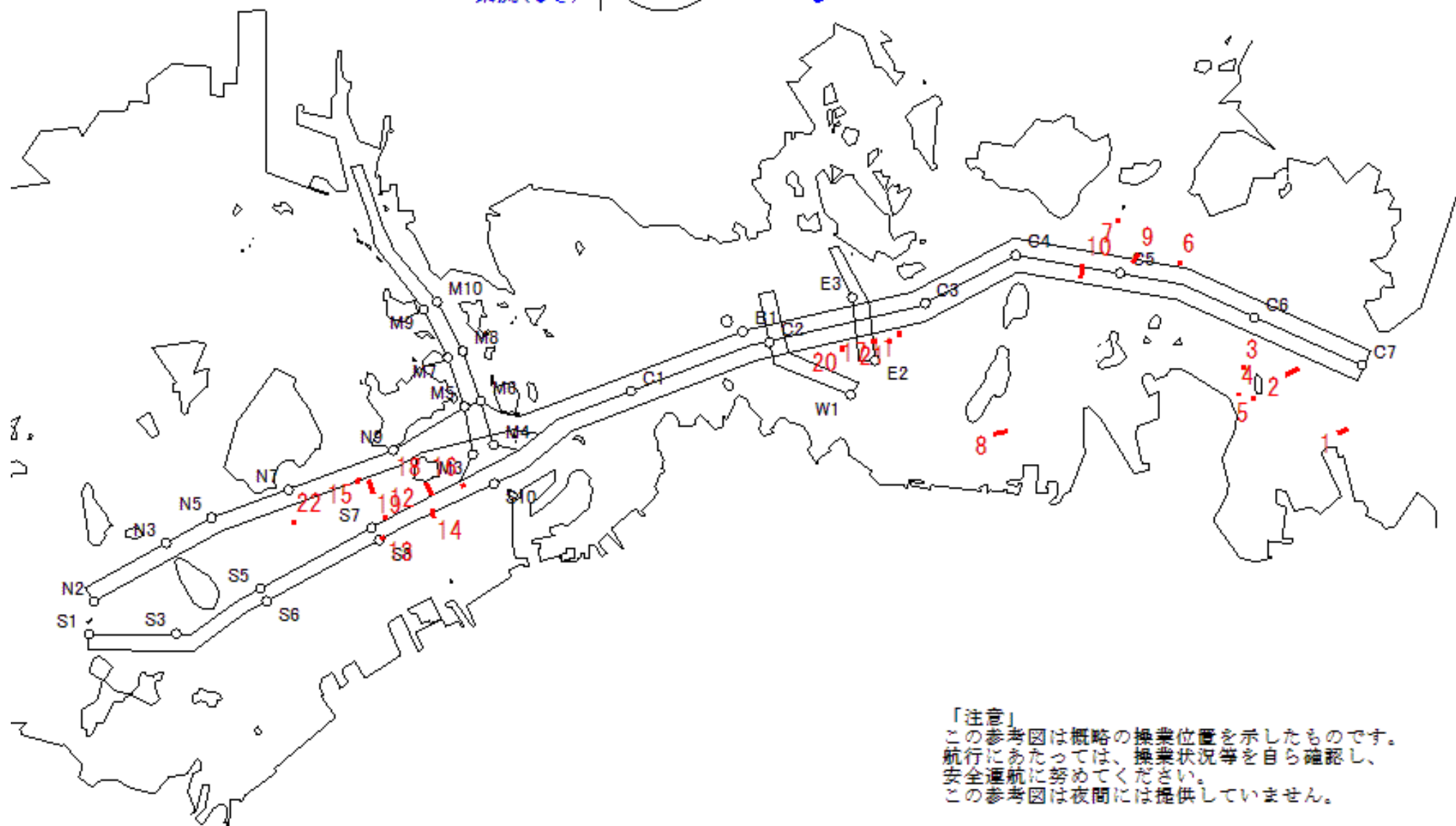
1246



MoonAge  
月齢 10.6



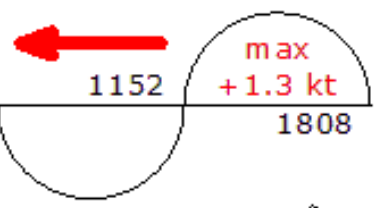
備後瀬戸海上交通センター情報課  
TEL (0877) 49-2223  
<https://www6.kaiho.mlit.go.jp/bisan/>



「注意」  
この参考図は概略の操業位置を示したものです。  
航行にあたっては、操業状況等を自ら確認し、  
安全通航に努めてください。  
この参考図は夜間には提供していません。

Stow-net Fishing operation figure  
 こませ網漁船操業状況参考図  
 令和06年6月16日 1152 ~ 1808

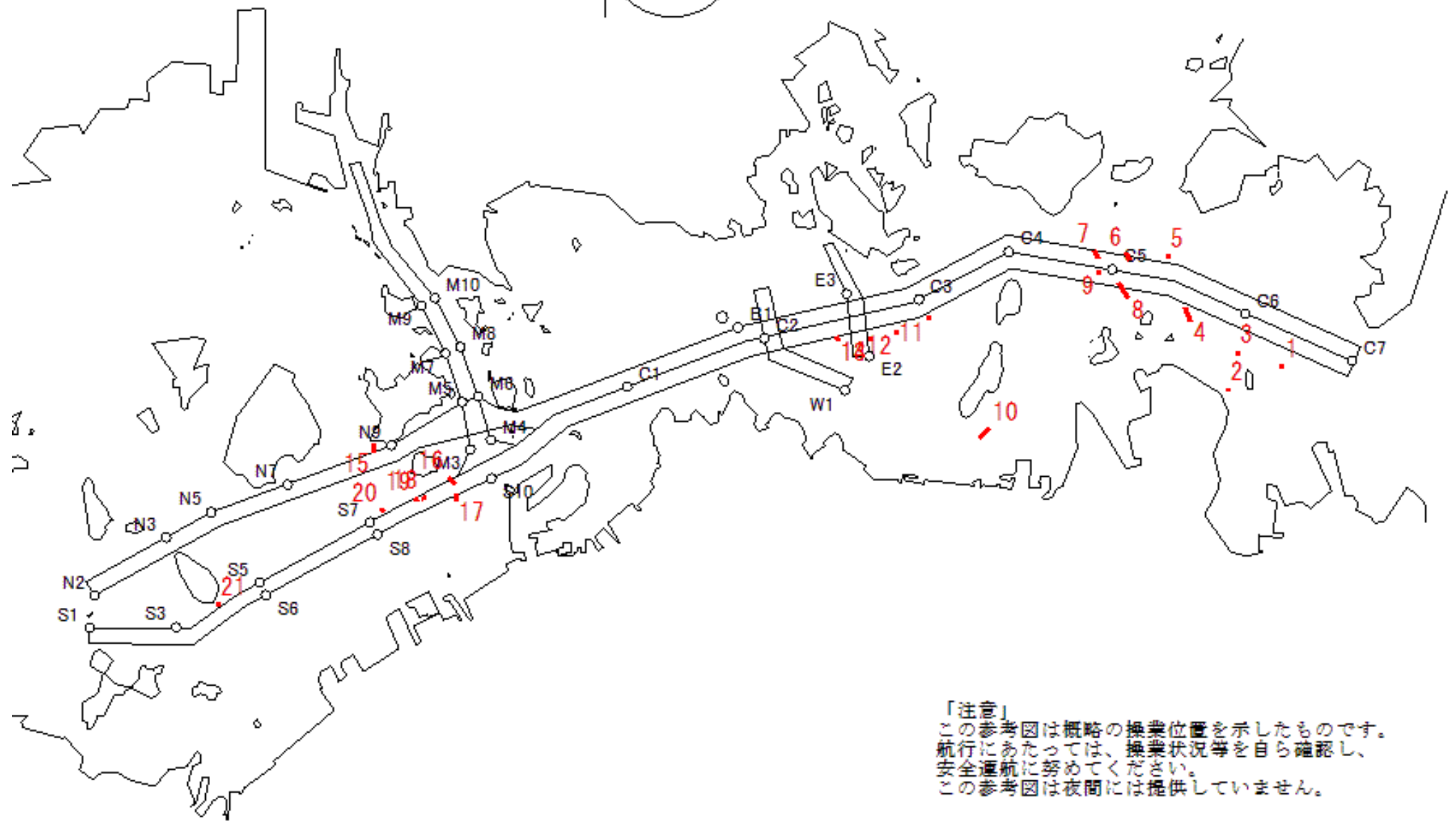
West Curr.  
 西流(みち)



moonAge  
 月齢 9.6



備後瀬戸海上交通センター情報課  
 TEL (0877) 49-2223  
<https://www6.kaiho.mlit.go.jp/bisan/>



「注意」  
 この参考図は概略の操業位置を示したものです。  
 航行にあたっては、操業状況等を自ら確認し、  
 安全通航に努めてください。  
 この参考図は夜間には提供していません。



Stow-net Fishing operation figure  
こませ網漁船操業状況参考図

令和06年6月16日 0509 ~ 1152

East Curr.  
東流(ひき)

0509

max  
-1.4 kt

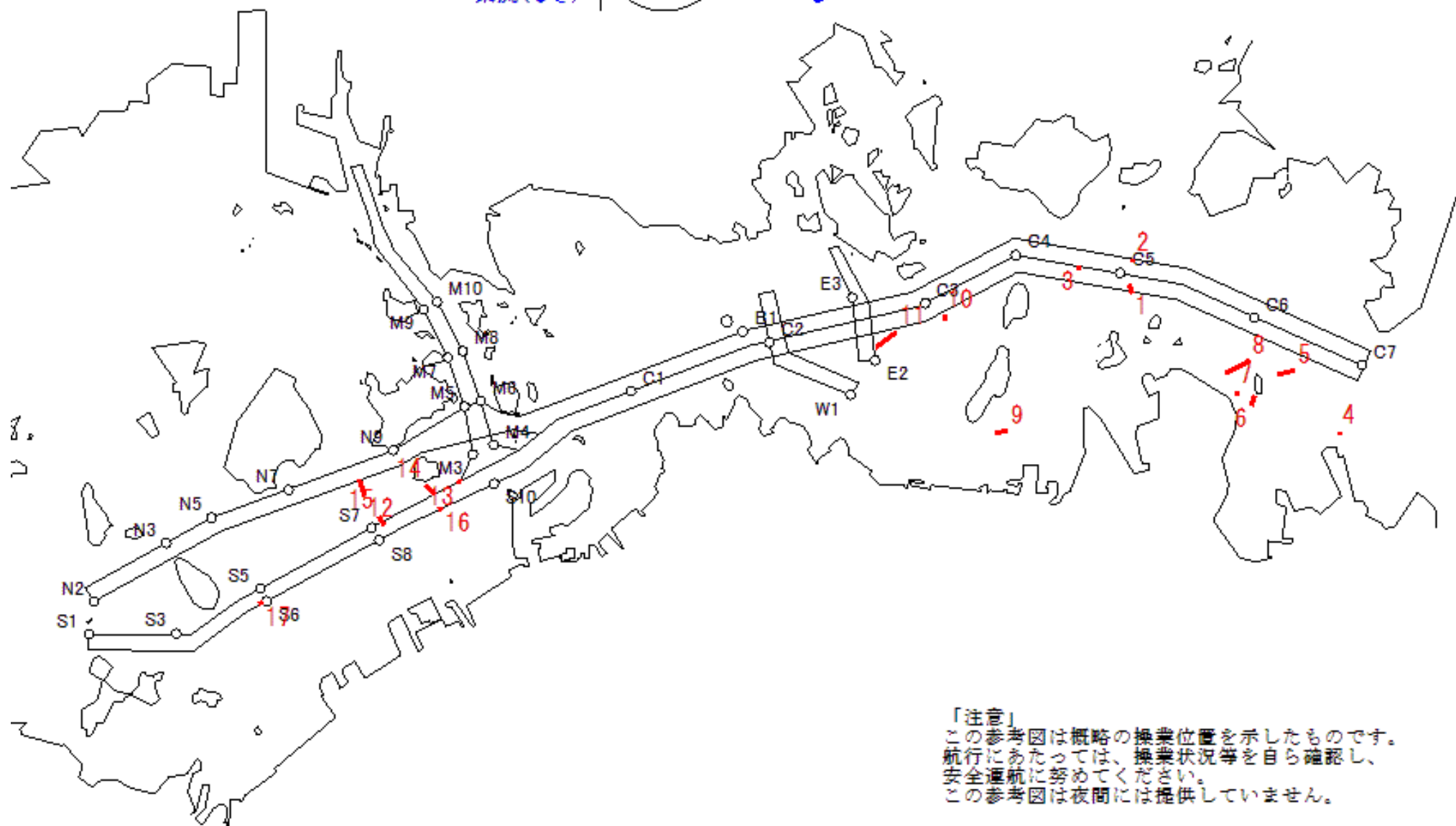
1152



MoonAge  
月齢 9.6



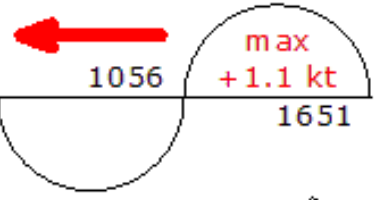
備後瀬戸海上交通センター情報課  
TEL (0877) 49-2223  
<https://www6.kaiho.mlit.go.jp/bisan/>



「注意」  
この参考図は概略の操業位置を示したものです。  
航行にあたっては、操業状況等を自ら確認し、  
安全運航に努めてください。  
この参考図は夜間には提供していません。

Stow-net Fishing operation figure  
 こませ網漁船操業状況参考図  
 令和06年6月15日 1056 ~ 1651

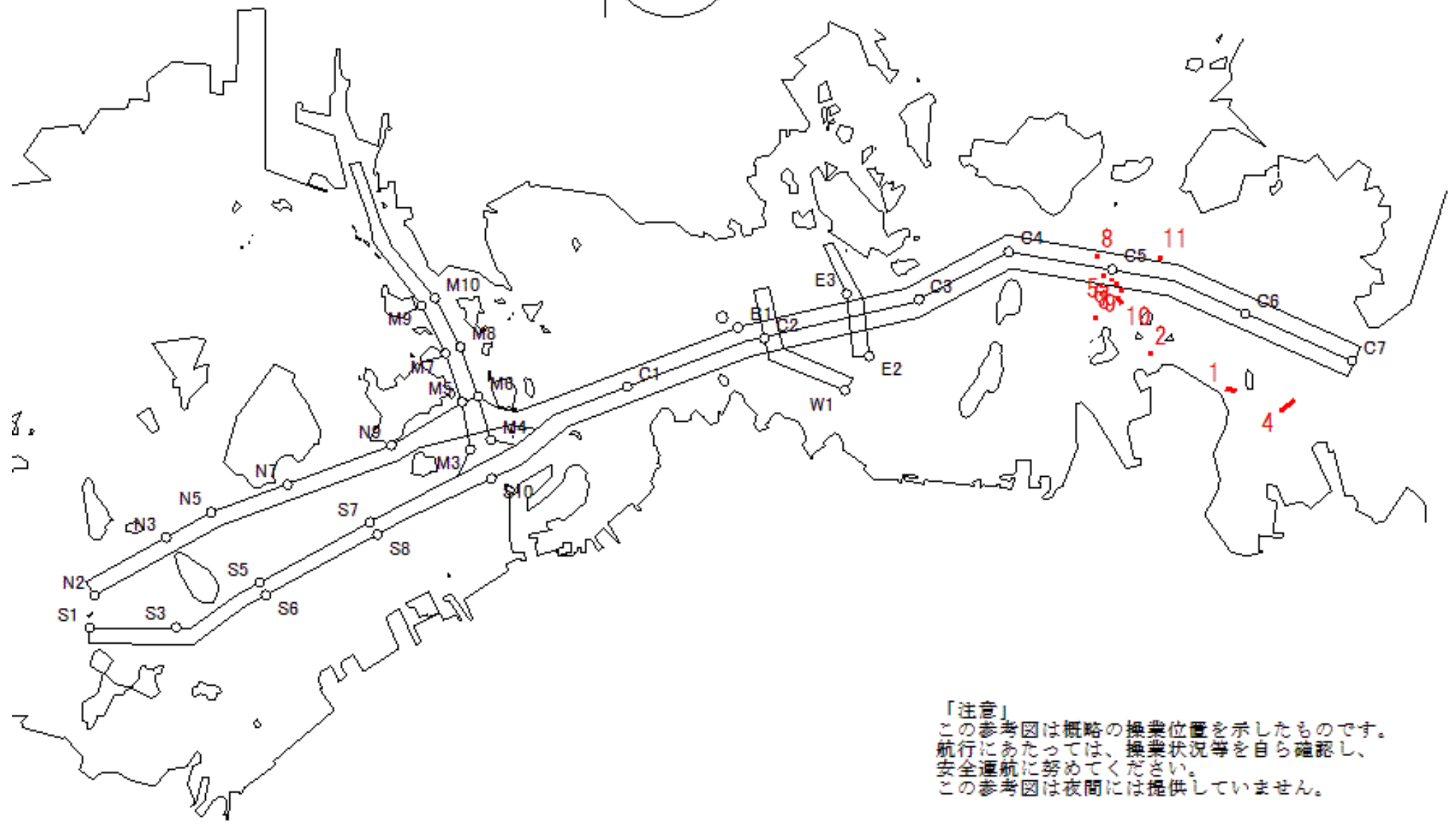
West Curr.  
 西流(みち)



moonAge  
 月齢 8.6



備後瀬戸海上交通センター情報課  
 TEL (0877) 49-2223  
<https://www6.kaiho.mlit.go.jp/bisan/>



「注意」  
 この参考図は概略の操業位置を示したものです。  
 航行にあたっては、操業状況等を自ら確認し、  
 安全通航に努めてください。  
 この参考図は夜間には提供していません。

Stow-net Fishing operation figure  
こませ網漁船操業状況参考図

令和06年6月15日 0417 ~ 1056

East Curr.  
東流(ひき)

0417

max  
-1.3 kt

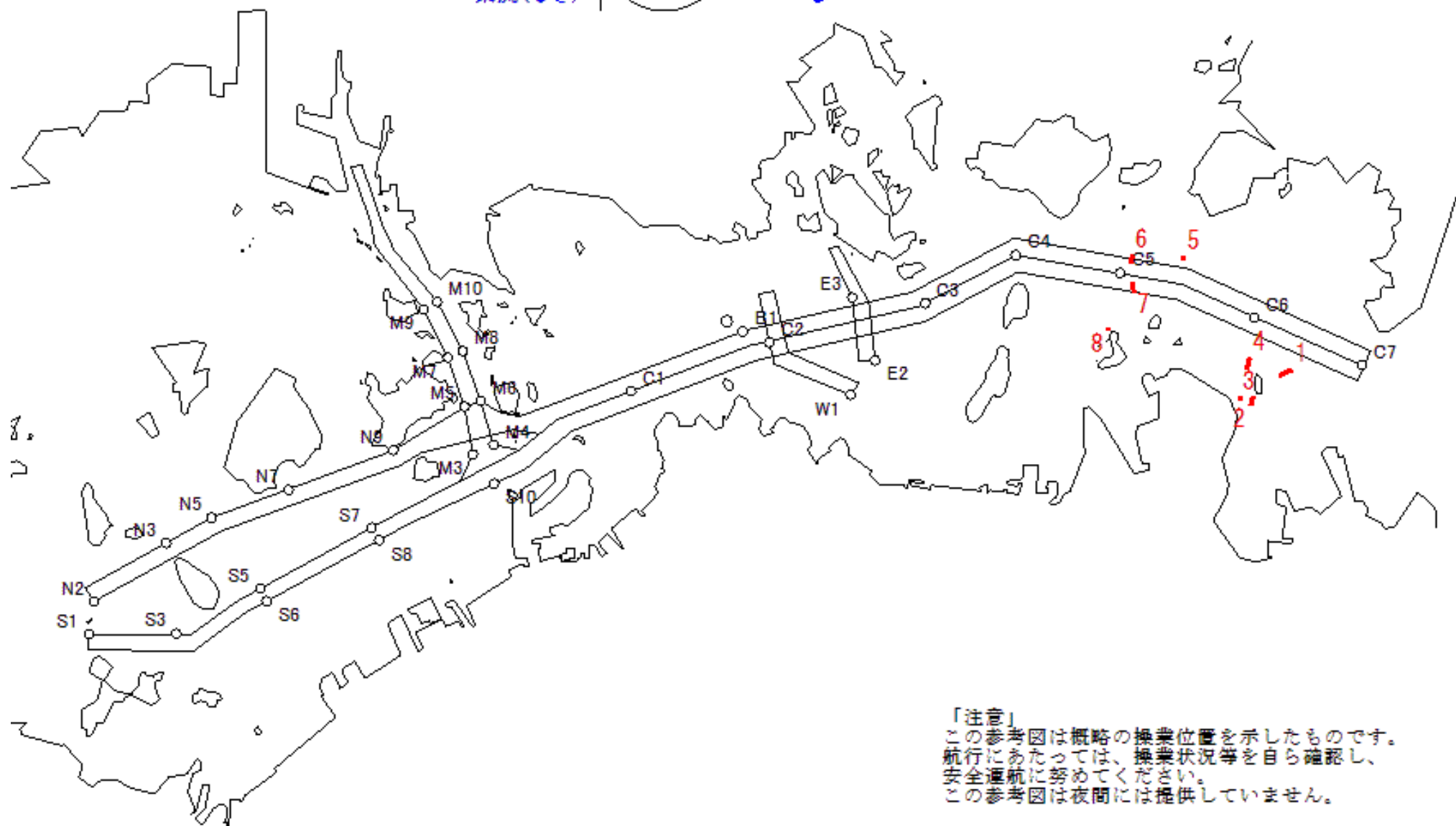
1056



MoonAge  
月齢 8.6



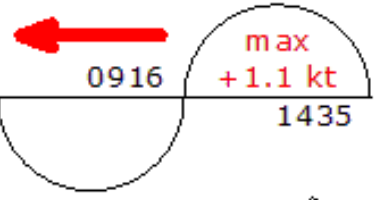
備後瀬戸海上交通センター情報課  
TEL (0877) 49-2223  
<https://www6.kaiho.mlit.go.jp/bisan/>



「注意」  
この参考図は概略の操業位置を示したものです。  
航行にあたっては、操業状況等を自ら確認し、  
安全通航に努めてください。  
この参考図は夜間には提供していません。

Stow-net Fishing operation figure  
 こませ網漁船操業状況参考図  
 令和06年6月13日 0916 ~ 1435

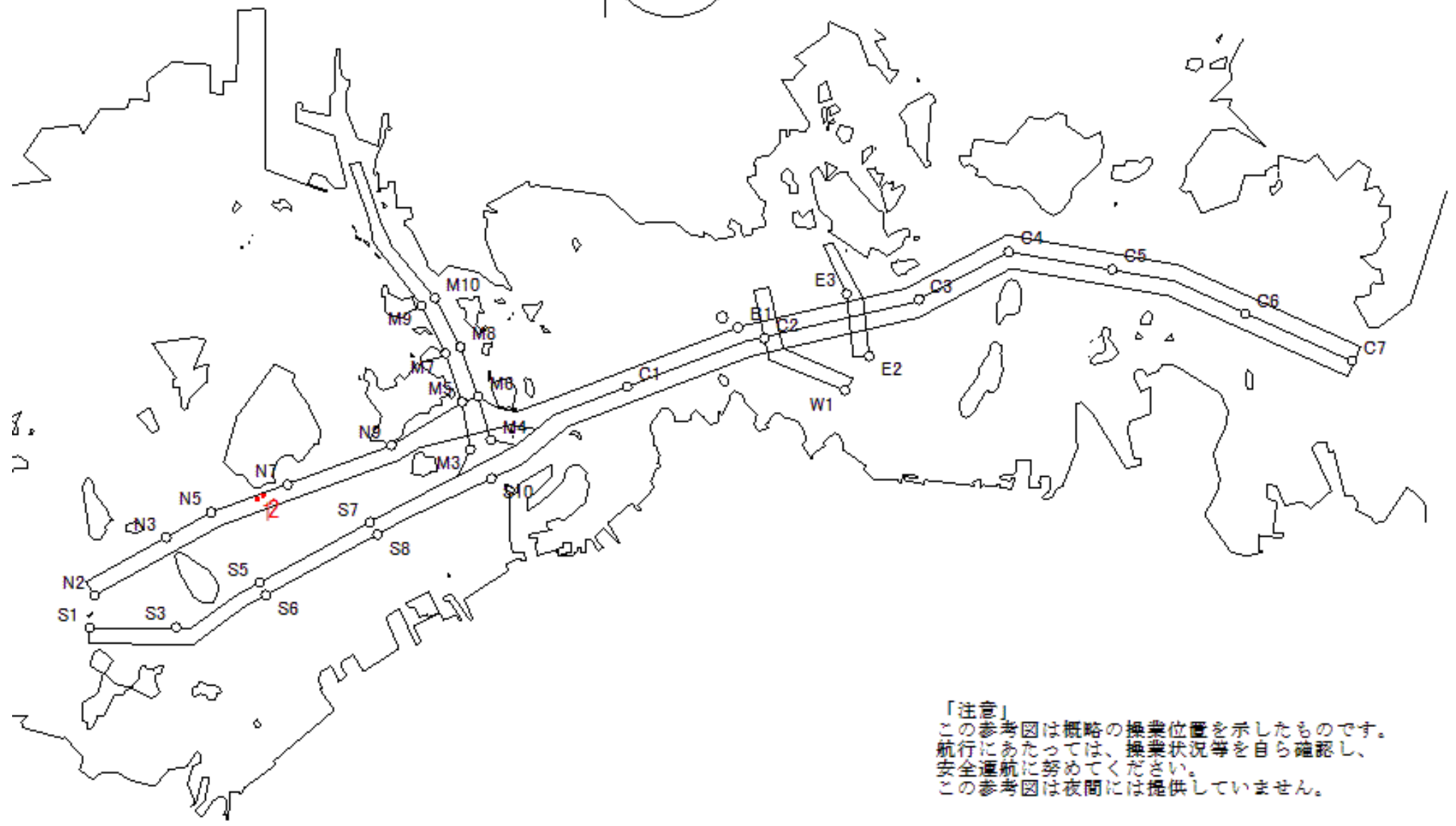
West Curr.  
 西流(みち)



moonAge  
 月齢 6.6



備後瀬戸海上交通センター情報課  
 TEL (0877) 49-2223  
<https://www6.kaiho.mlit.go.jp/bisan/>



「注意」  
 この参考図は概略の操業位置を示したものです。  
 航行にあたっては、操業状況等を自ら確認し、  
 安全通航に努めてください。  
 この参考図は夜間には提供していません。

Stow-net Fishing operation figure  
こませ網漁船操業状況参考図

令和06年6月12日 1344 ~ 2017

East Curr.  
東流(ひき)

1344

max  
-1.5 kt

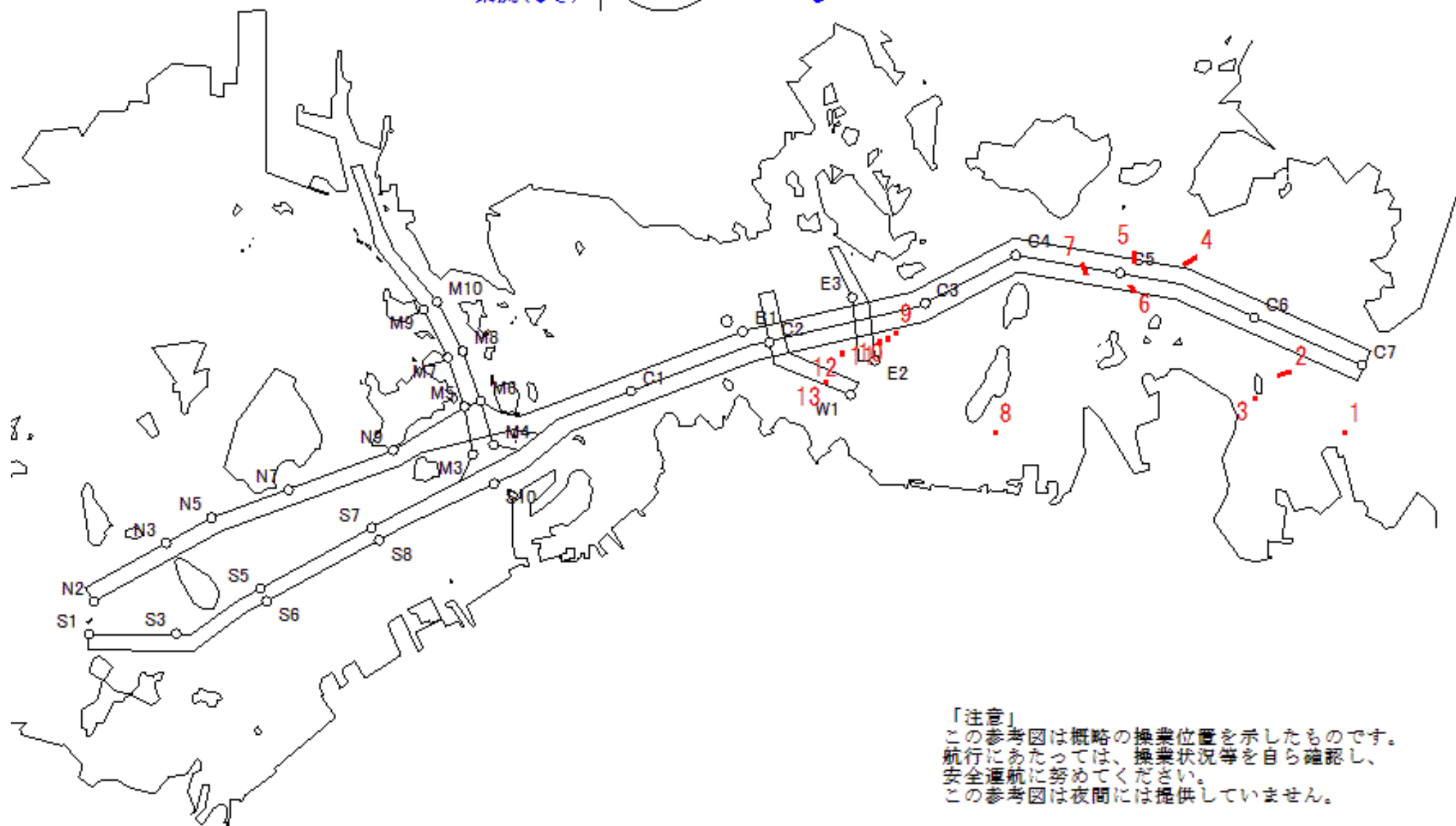
2017



MoonAge  
月齢 5.6



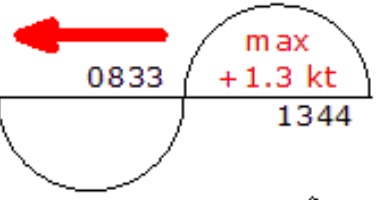
備後瀬戸海上交通センター情報課  
TEL (0877) 49-2223  
<https://www6.kaiho.mlit.go.jp/bisan/>



「注意」  
この参考図は概略の操業位置を示したものです。  
航行にあたっては、操業状況等を自ら確認し、  
安全通航に努めてください。  
この参考図は夜間には提供していません。

Stow-net Fishing operation figure  
 こませ網漁船操業状況参考図  
 令和06年6月12日 0833 ~ 1344

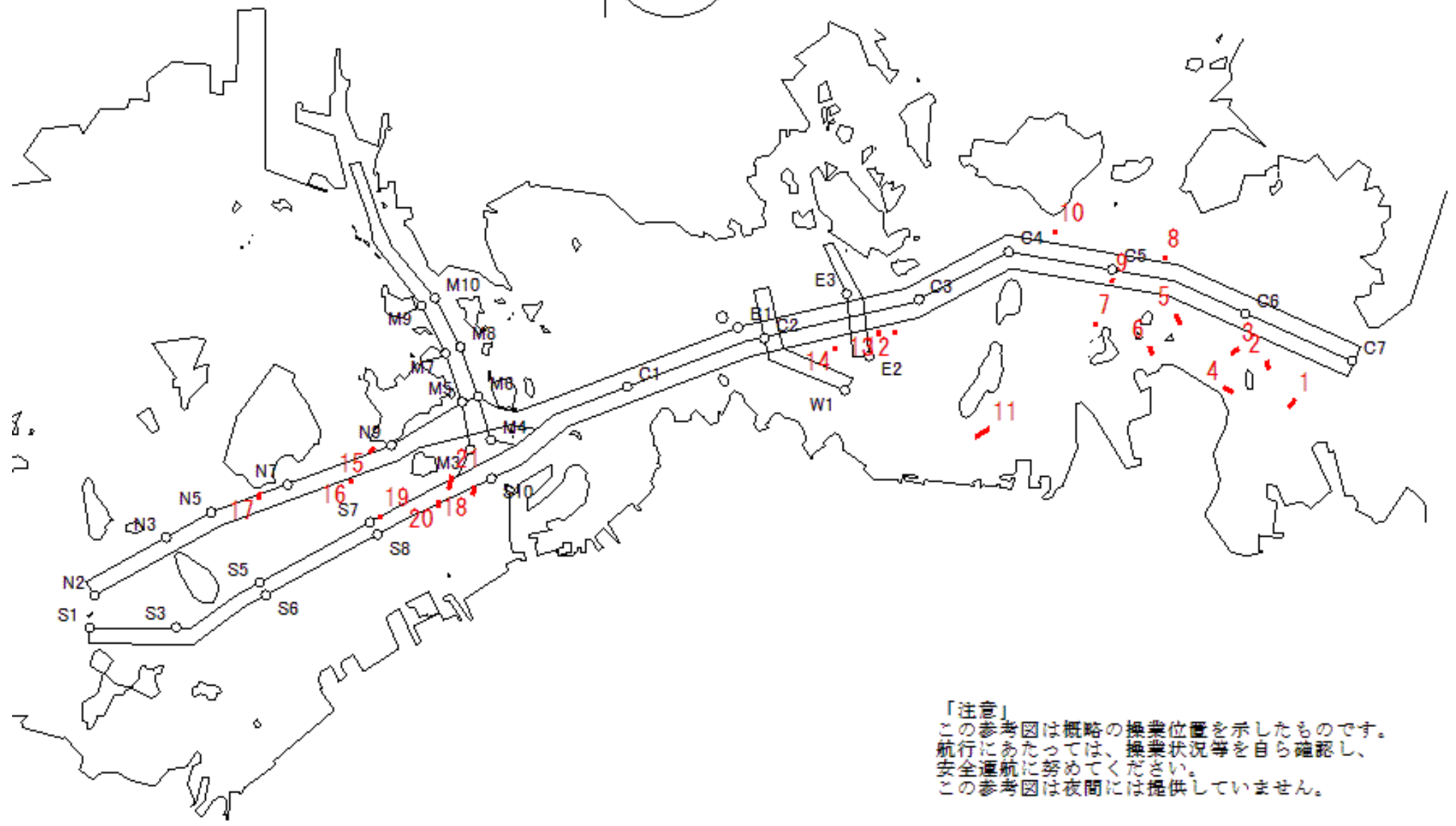
West Curr.  
 西流(みち)



moonAge  
 月齢 5.6



備後瀬戸海上交通センター情報課  
 TEL (0877) 49-2223  
<https://www6.kaiho.mlit.go.jp/bisan/>



「注意」  
 この参考図は概略の操業位置を示したものです。  
 航行にあたっては、操業状況等を自ら確認し、  
 安全通航に努めてください。  
 この参考図は夜間には提供していません。

Stow-net Fishing operation figure  
こませ網漁船操業状況参考図

令和06年6月12日 0211 ~ 0833

East Curr.  
東流(ひき)

0211

max  
-1.4 kt

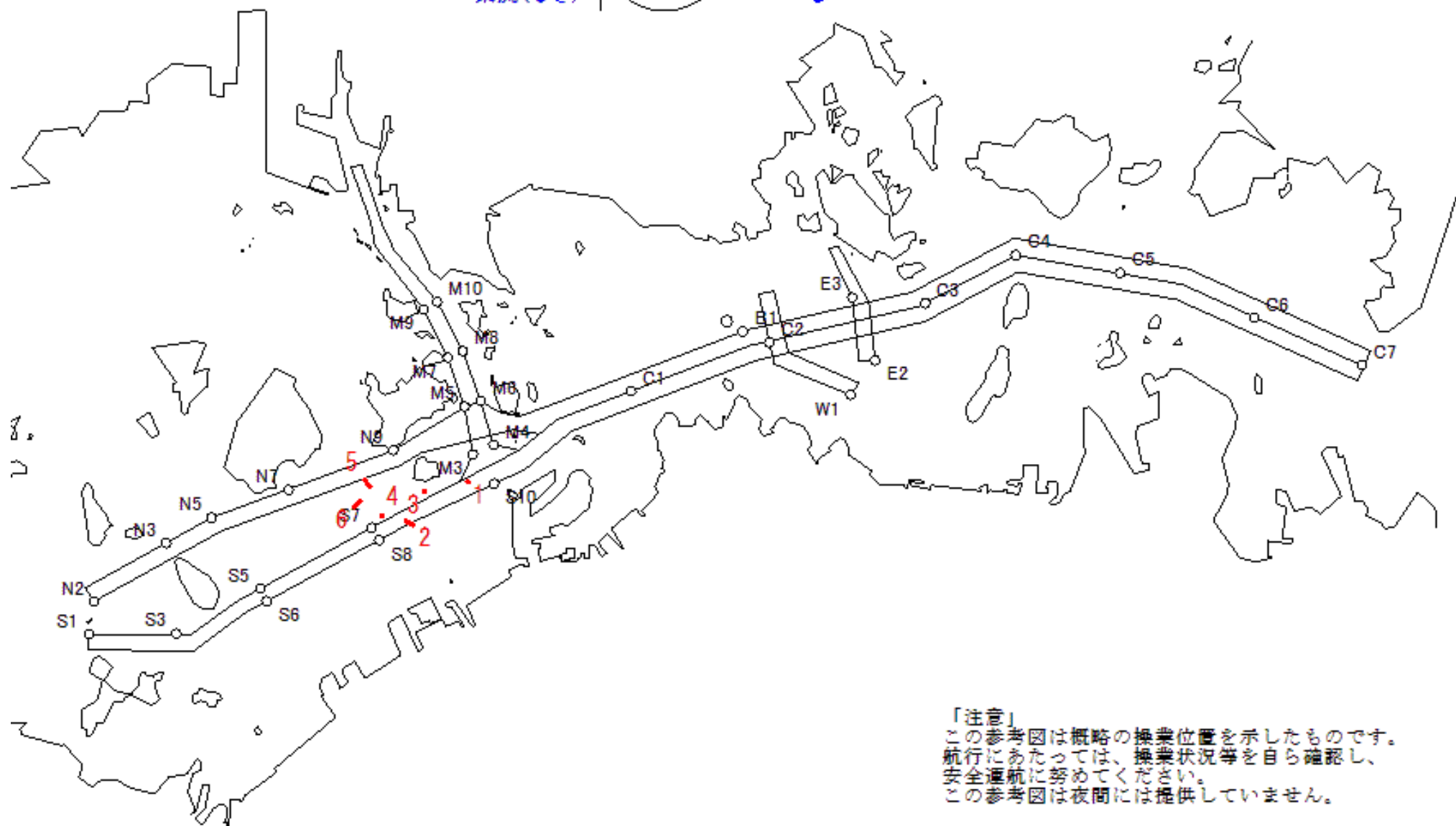
0833



MoonAge  
月齢 5.6



備後瀬戸海上交通センター情報課  
TEL (0877) 49-2223  
<https://www6.kaiho.mlit.go.jp/bisan/>



「注意」  
この参考図は概略の操業位置を示したものです。  
航行にあたっては、操業状況等を自ら確認し、  
安全通航に努めてください。  
この参考図は夜間には提供していません。

Stow-net Fishing operation figure  
こませ網漁船操業状況参考図

令和06年6月11日 1300 ~ 1939

East Curr.  
東流(ひき)

1300

max  
-1.8 kt

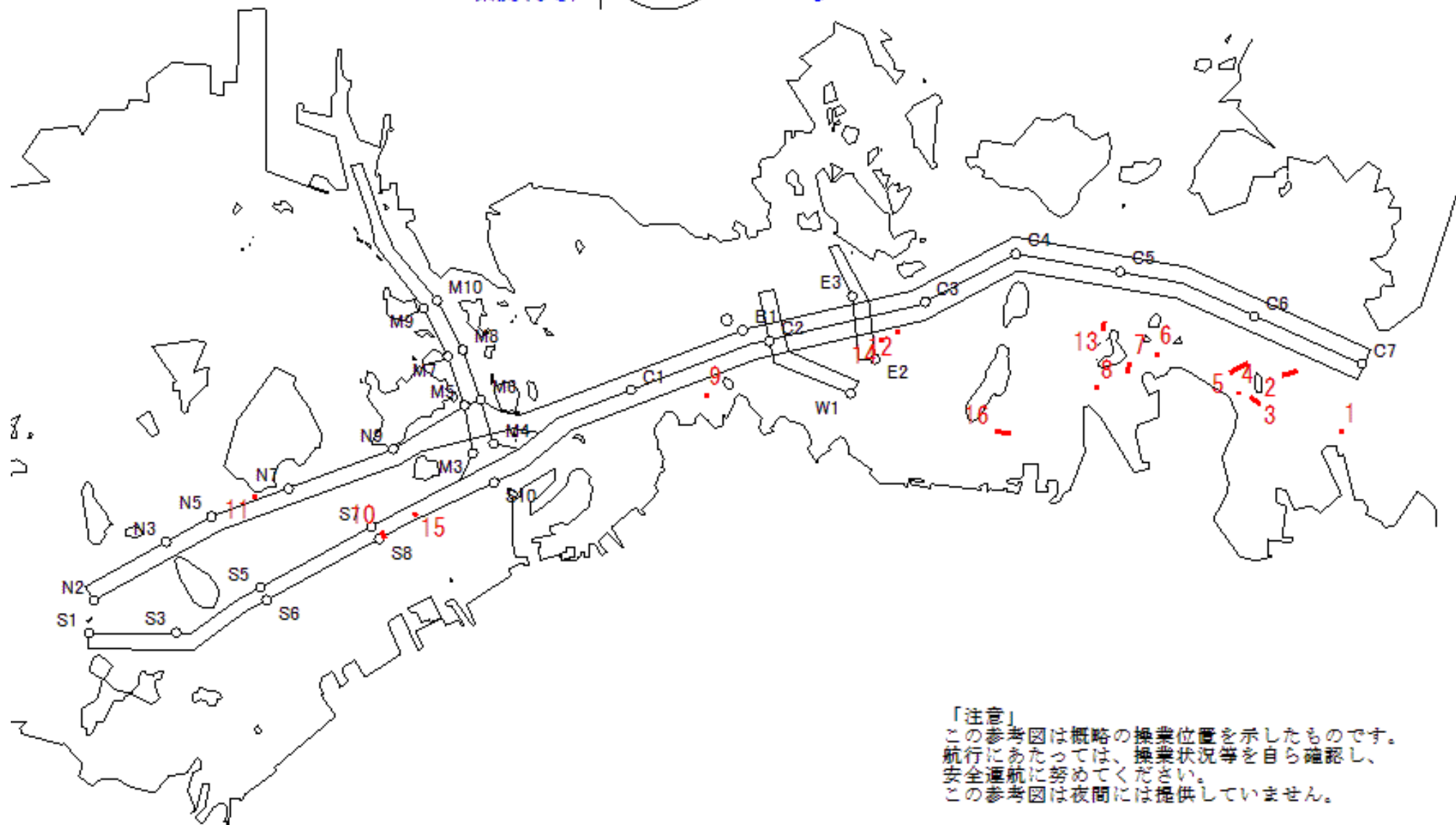
1939



MoonAge  
月齢 4.6



備後瀬戸海上交通センター情報課  
TEL (0877) 49-2223  
<https://www6.kaiho.mlit.go.jp/bisan/>

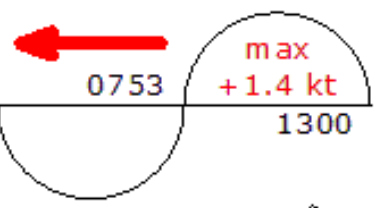


「注意」  
この参考図は概略の操業位置を示したものです。  
航行にあたっては、操業状況等を自ら確認し、  
安全通航に努めてください。  
この参考図は夜間には提供していません。



Stow-net Fishing operation figure  
 こませ網漁船操業状況参考図  
 令和06年6月11日 0753 ~ 1300

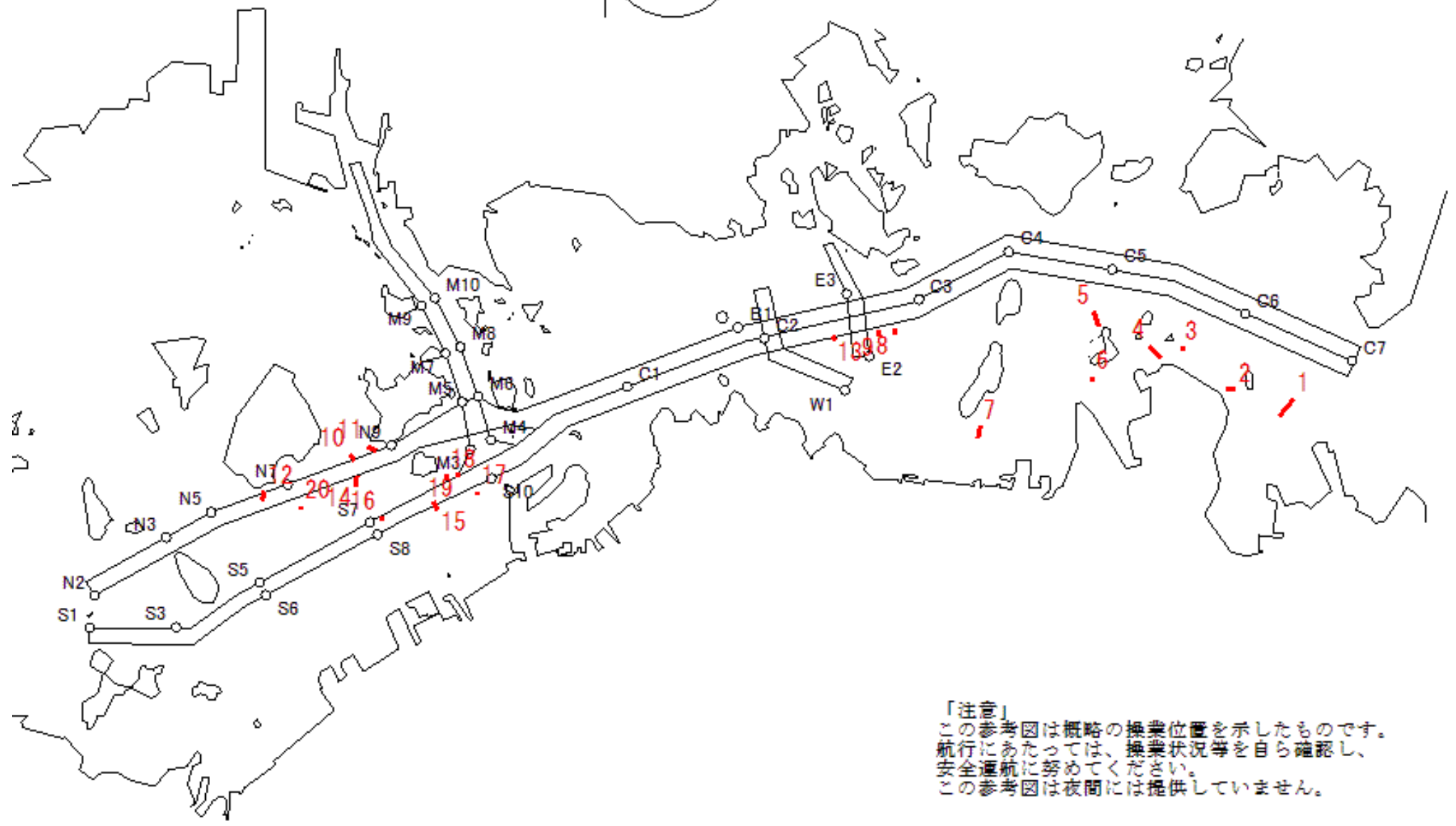
West Curr.  
 西流(みち)



moonAge  
 月齢 4.6



備後瀬戸海上交通センター情報課  
 TEL (0877) 49-2223  
<https://www6.kaiho.mlit.go.jp/bisan/>



「注意」  
 この参考図は概略の操業位置を示したものです。  
 航行にあたっては、操業状況等を自ら確認し、  
 安全通航に努めてください。  
 この参考図は夜間には提供していません。

Stow-net Fishing operation figure  
こませ網漁船操業状況参考図

令和06年6月11日 0135 ~ 0753

East Curr.  
東流(ひき)

0135

max  
-1.5 kt

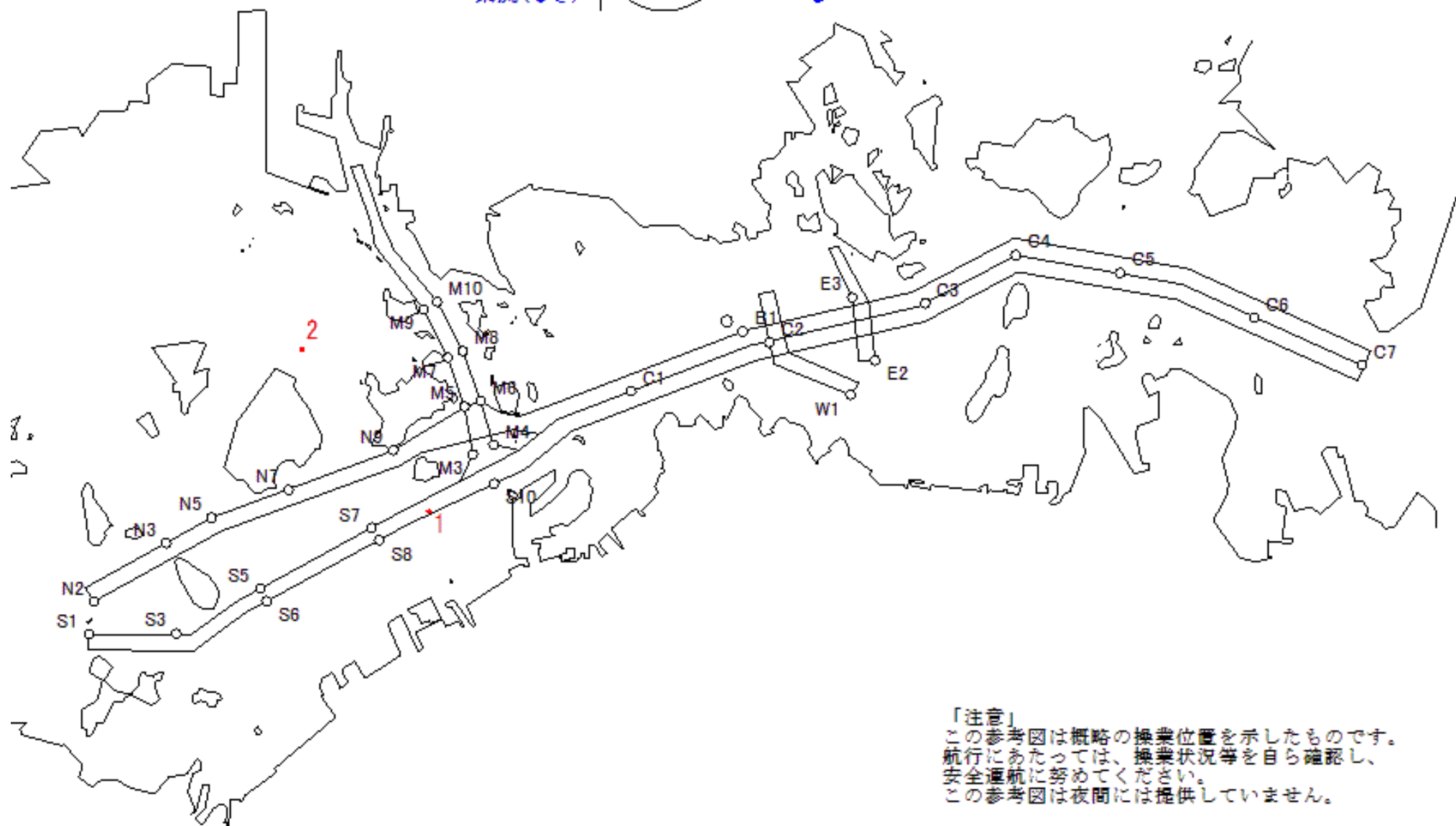
0753



MoonAge  
月齢 4.6



備後瀬戸海上交通センター情報課  
TEL (0877) 49-2223  
<https://www6.kaiho.mlit.go.jp/bisan/>



「注意」  
この参考図は概略の操業位置を示したものです。  
航行にあたっては、操業状況等を自ら確認し、  
安全通航に努めてください。  
この参考図は夜間には提供していません。

Stow-net Fishing operation figure  
こませ網漁船操業状況参考図

令和06年6月10日

1220 ~ 1902

East Curr.  
東流(ひき)

1220

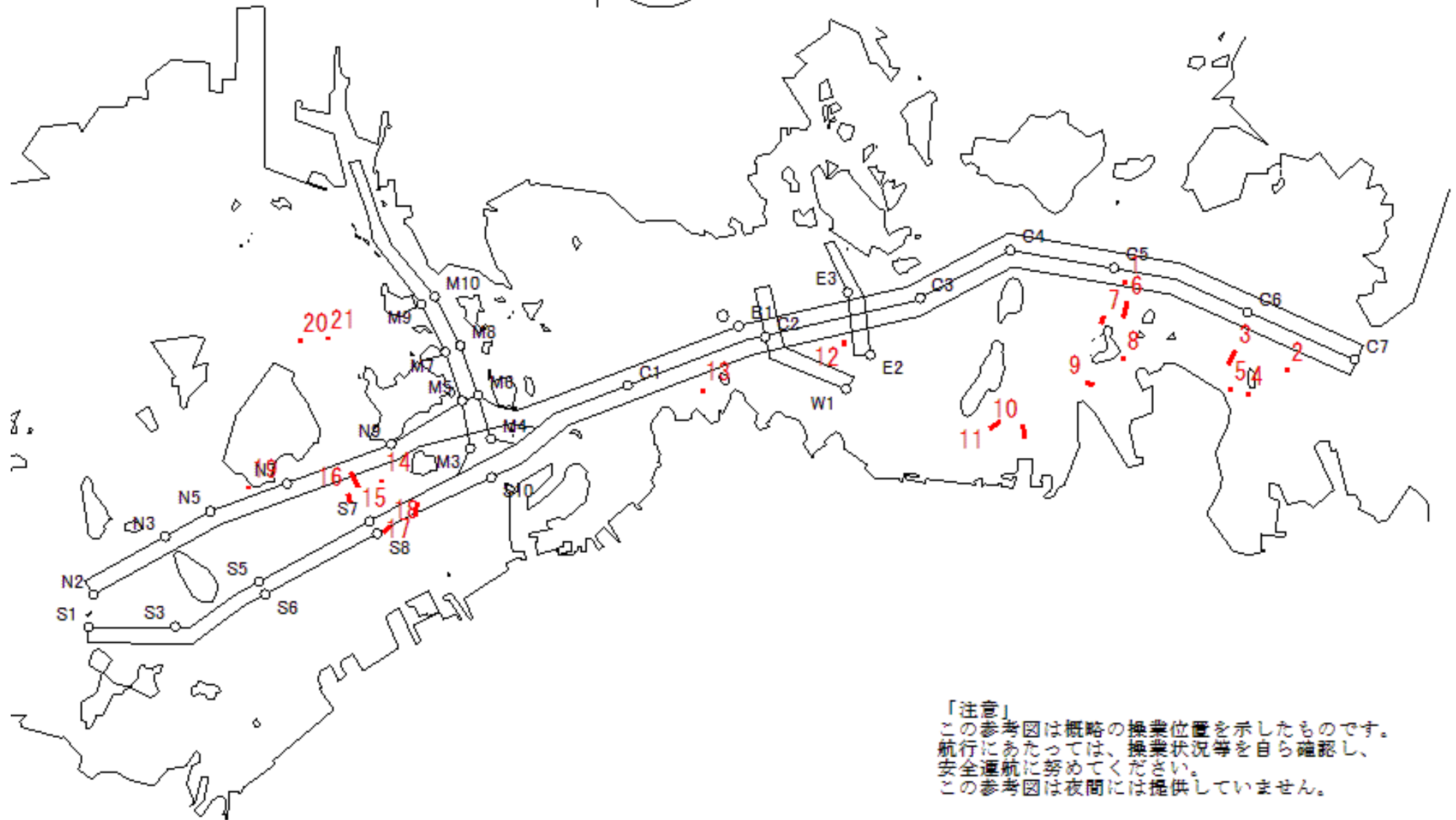
max  
-2.1 kt

1902

MoonAge  
月齢 3.6



備後瀬戸海上交通センター情報課  
TEL (0877) 49-2223  
<https://www6.kaiho.mlit.go.jp/bisan/>



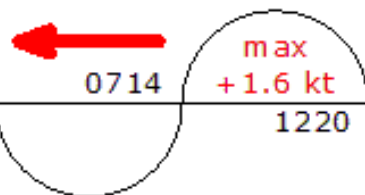
「注意」  
この参考図は概略の操業位置を示したものです。  
航行にあたっては、操業状況等を自ら確認し、  
安全通航に努めてください。  
この参考図は夜間には提供していません。

Stow-net Fishing operation figure  
こませ網漁船操業状況参考図

令和06年6月10  
日

0714 ~ 1220

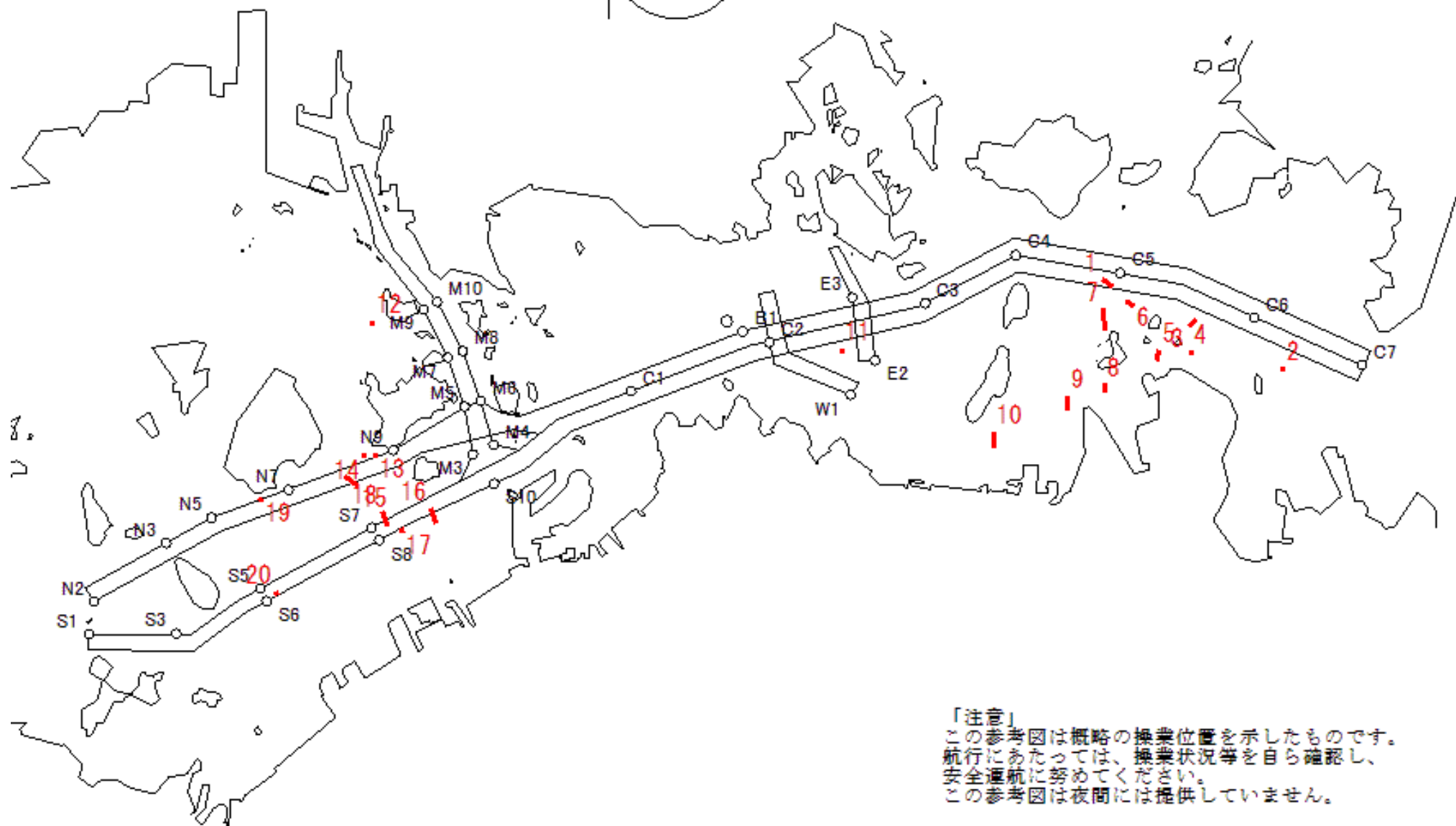
West Curr.  
西流(みち)



moonAge  
月齢 3.6



備後瀬戸海上交通センター情報課  
TEL (0877) 49-2223  
<https://www6.kaiho.mlit.go.jp/bisan/>



「注意」  
この参考図は概略の操業位置を示したものです。  
航行にあたっては、操業状況等を自ら確認し、  
安全通航に努めてください。  
この参考図は夜間には提供していません。

Stow-net Fishing operation figure  
こませ網漁船操業状況参考図

令和06年6月10日

0058 ~ 0714

East Curr.  
東流(ひき)

0058

max  
-1.6 kt

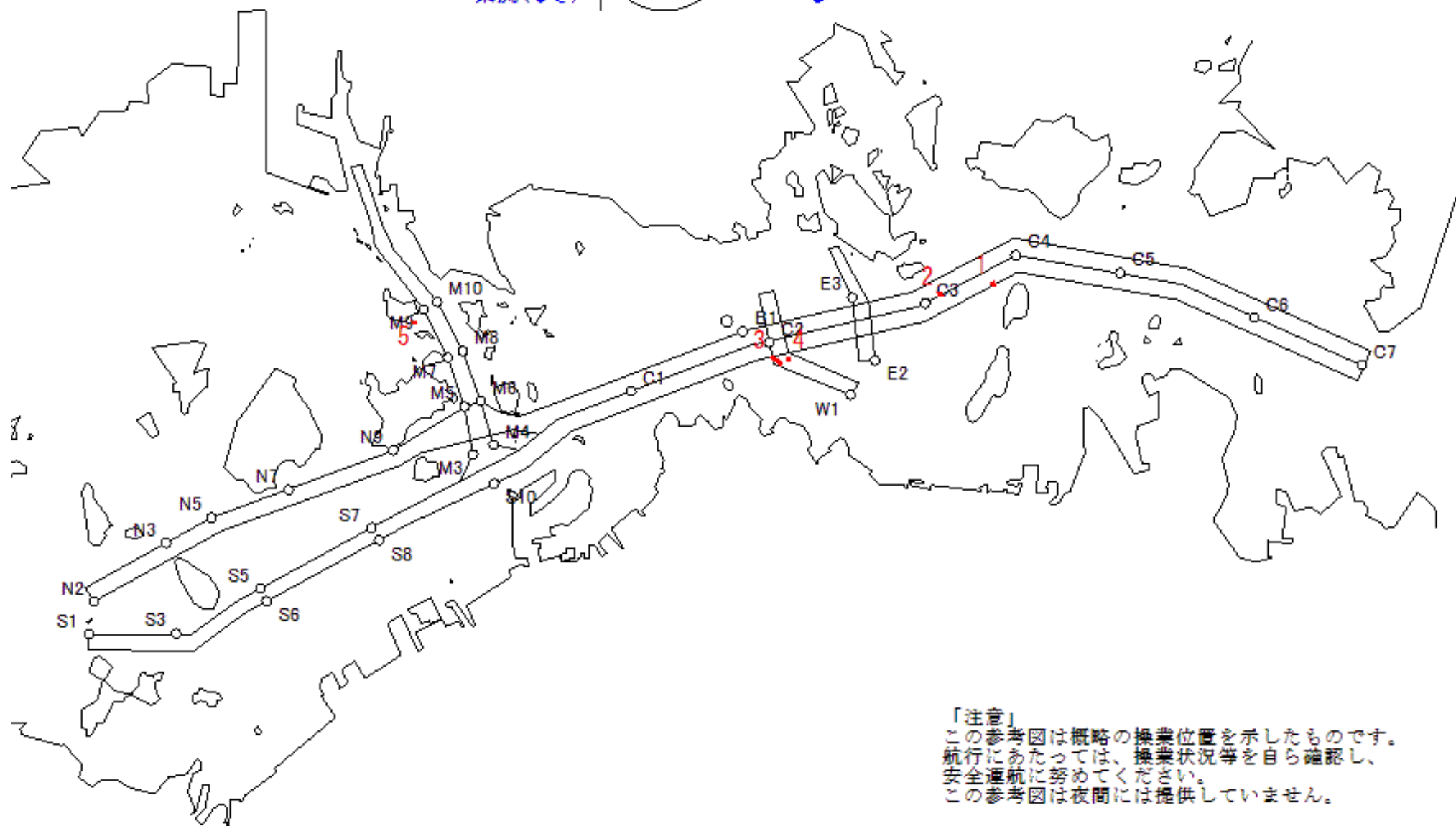
0714



MoonAge  
月齢 3.6



備後瀬戸海上交通センター情報課  
TEL (0877) 49-2223  
<https://www6.kaiho.mlit.go.jp/bisan/>



「注意」  
この参考図は概略の操業位置を示したものです。  
航行にあたっては、操業状況等を自ら確認し、  
安全通航に努めてください。  
この参考図は夜間には提供していません。

Stow-net Fishing operation figure  
こませ網漁船操業状況参考図

令和06年6月9日

1141 ~ 1824

East Curr.  
東流(ひき)

1141

max  
-2.3 kt

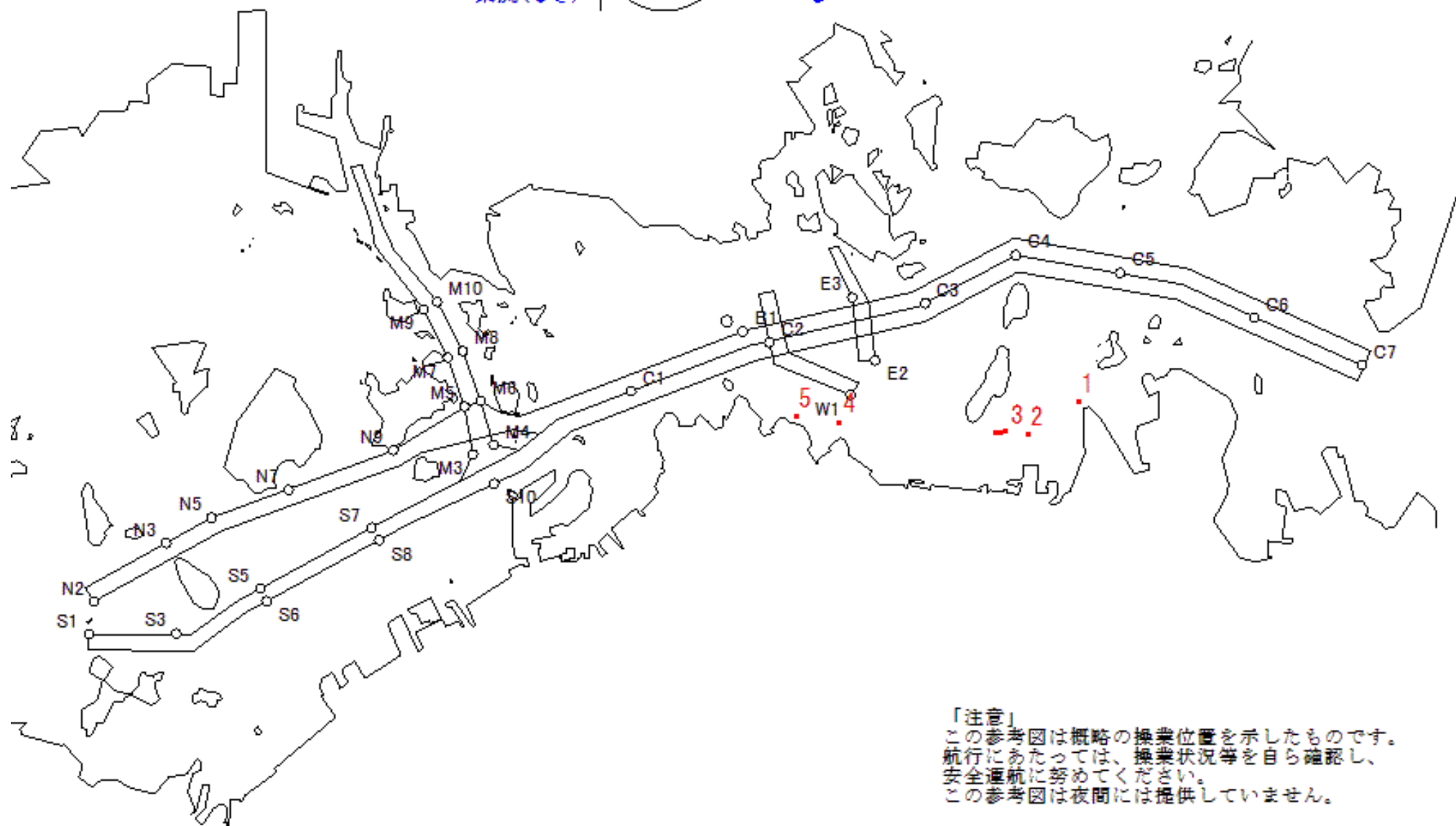
1824



MoonAge  
月齢 2.6



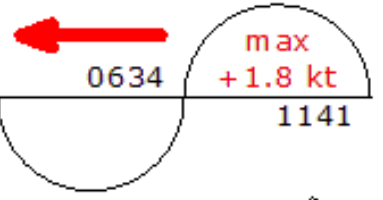
備後瀬戸海上交通センター情報課  
TEL (0877) 49-2223  
<https://www6.kaiho.mlit.go.jp/bisan/>



「注意」  
この参考図は概略の操業位置を示したものです。  
航行にあたっては、操業状況等を自ら確認し、  
安全運航に努めてください。  
この参考図は夜間には提供していません。

Stow-net Fishing operation figure  
 こませ網漁船操業状況参考図  
 令和06年6月9日 0634 ~ 1141

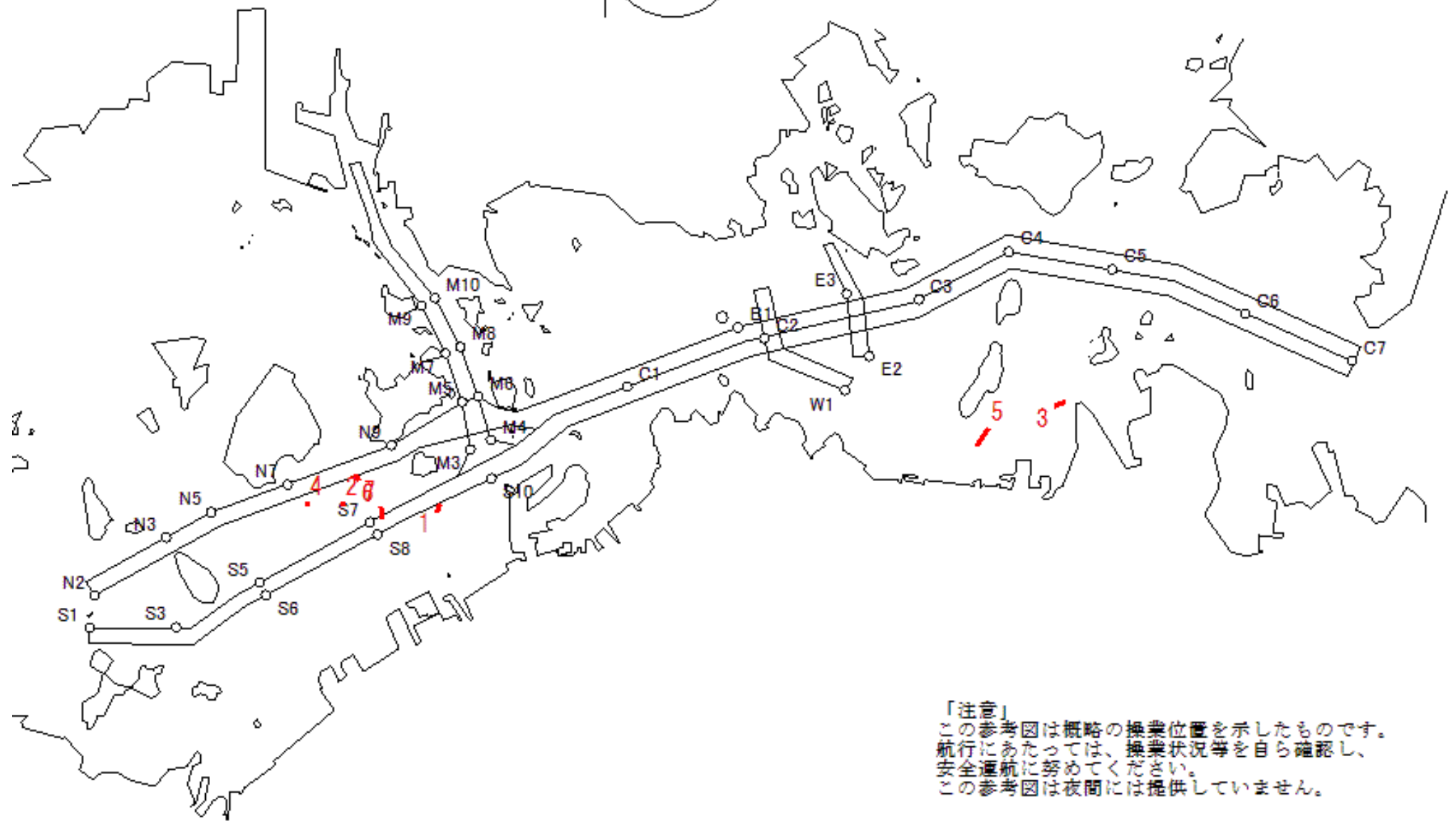
West Curr.  
 西流(みち)



moonAge  
 月齢 2.6



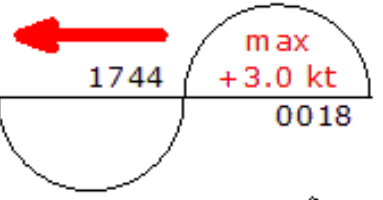
備後瀬戸海上交通センター情報課  
 TEL (0877) 49-2223  
<https://www6.kaiho.mlit.go.jp/bisan/>



「注意」  
 この参考図は概略の操業位置を示したものです。  
 航行にあたっては、操業状況等を自ら確認し、  
 安全通航に努めてください。  
 この参考図は夜間には提供していません。

Stow-net Fishing operation figure  
 こませ網漁船操業状況参考図  
 令和06年6月8日 1744 ~ 0018

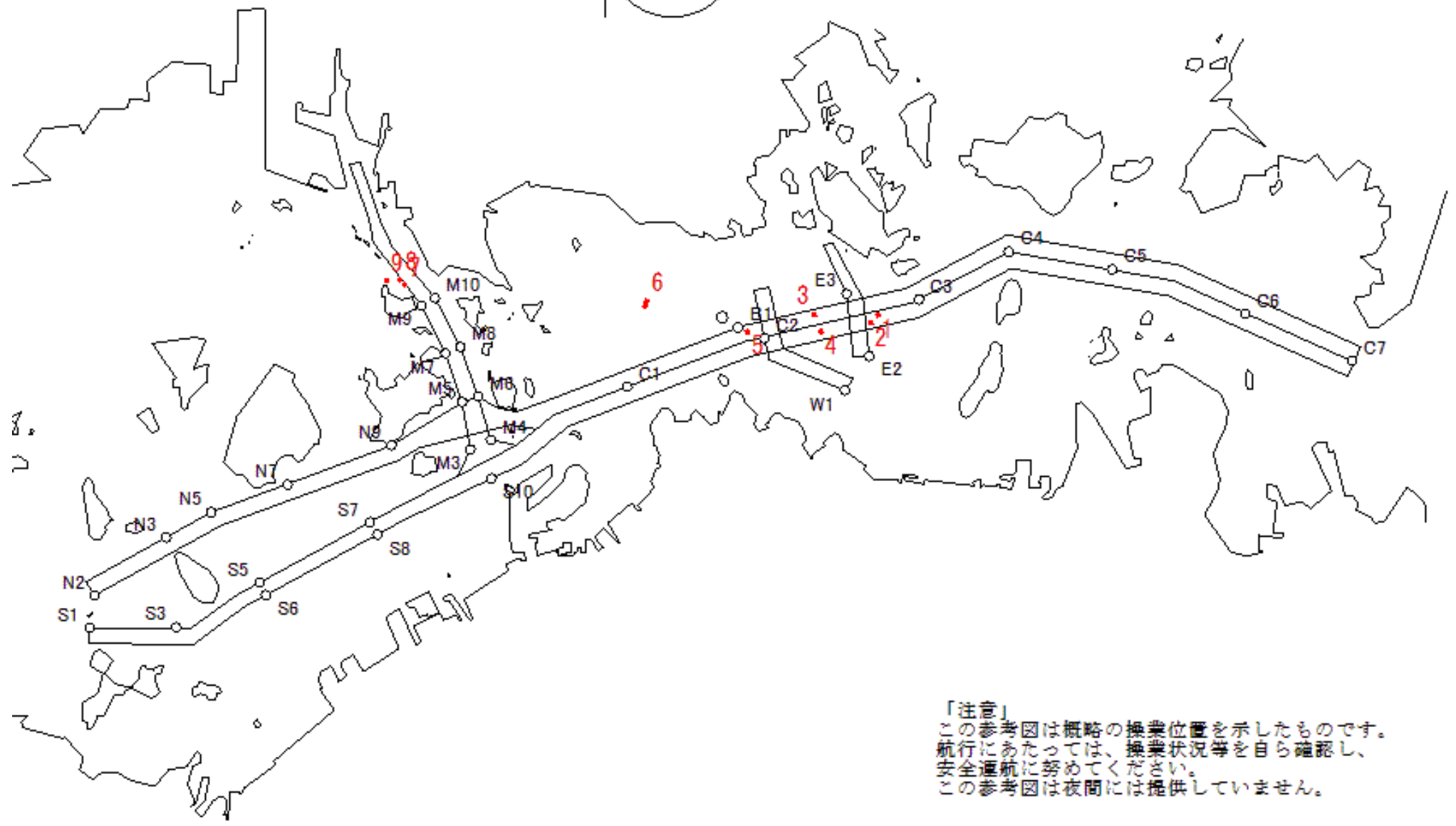
West Curr.  
 西流(みち)



moonAge  
 月齢 1.6



備後瀬戸海上交通センター情報課  
 TEL (0877) 49-2223  
<https://www6.kaiho.mlit.go.jp/bisan/>



「注意」  
 この参考図は概略の操業位置を示したものです。  
 航行にあたっては、操業状況等を自ら確認し、  
 安全通航に努めてください。  
 この参考図は夜間には提供していません。



Stow-net Fishing operation figure  
こませ網漁船操業状況参考図

令和06年6月8日

1101 ~ 1744

East Curr.  
東流(ひき)

1101

max  
-2.5 kt

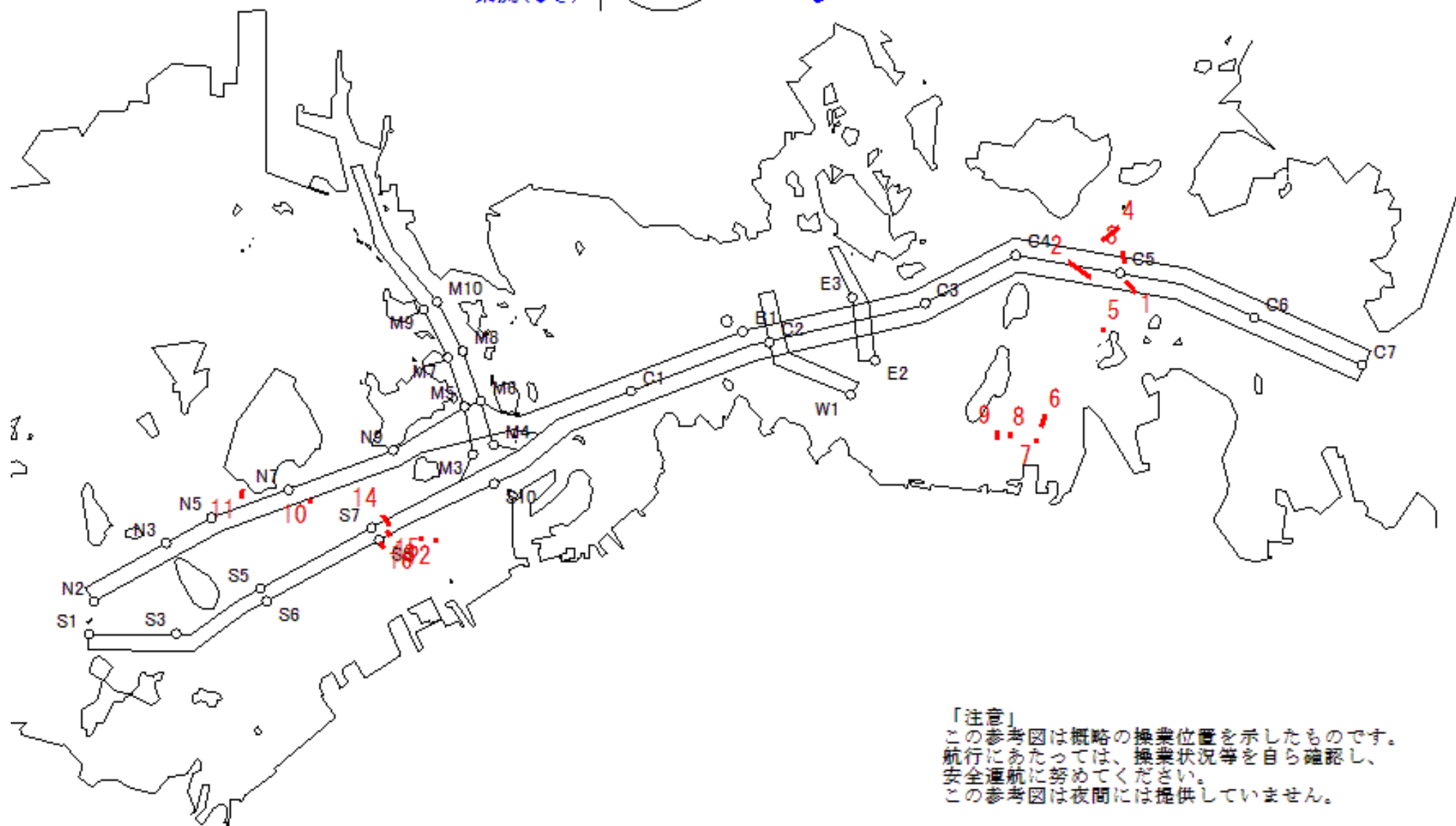
1744



MoonAge  
月齢 1.6

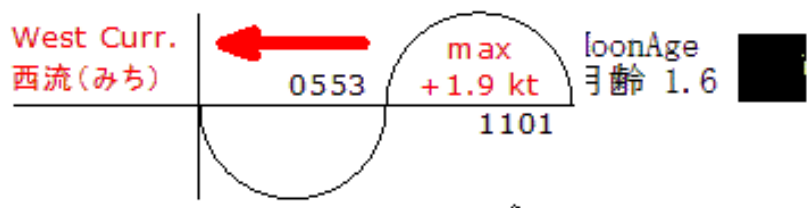


備後瀬戸海上交通センター情報課  
TEL (0877) 49-2223  
<https://www6.kaiho.mlit.go.jp/bisan/>

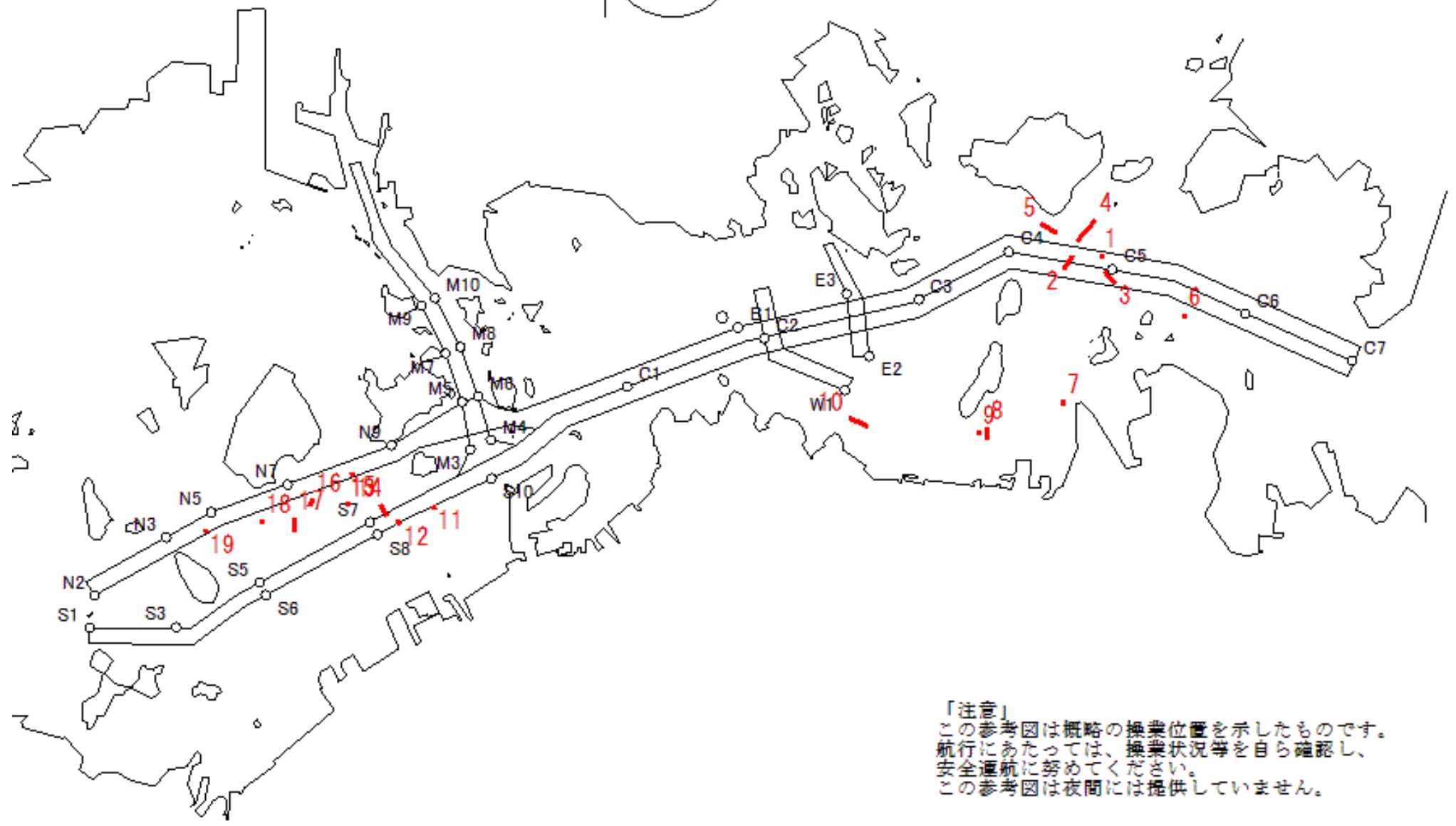


「注意」  
この参考図は概略の操業位置を示したものです。  
航行にあたっては、操業状況等を自ら確認し、  
安全通航に努めてください。  
この参考図は夜間には提供していません。

Stow-net Fishing operation figure  
 こませ網漁船操業状況参考図  
 令和06年6月8日 0553 ~ 1101



備後瀬戸海上交通センター情報課  
 TEL (0877) 49-2223  
<https://www6.kaiho.mlit.go.jp/bisan/>



「注意」  
 この参考図は概略の操業位置を示したものです。  
 航行にあたっては、操業状況等を自ら確認し、  
 安全通航に努めてください。  
 この参考図は夜間には提供していません。

Stow-net Fishing operation figure  
こませ網漁船操業状況参考図

令和06年6月7日 1021 ~ 1702

East Curr.  
東流(ひき)

1021

max  
-2.6 kt

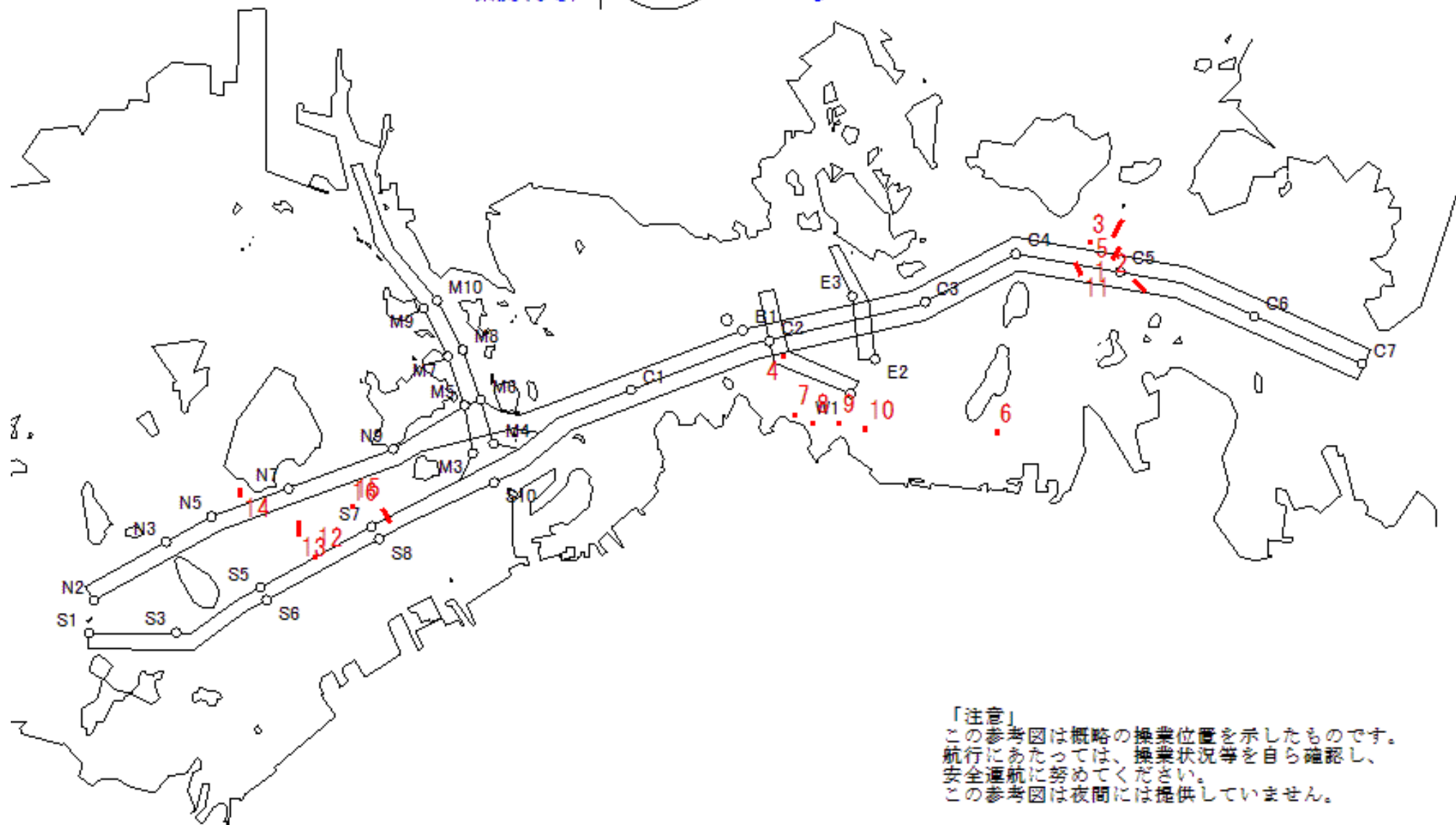
1702



MoonAge  
月齢 0.6

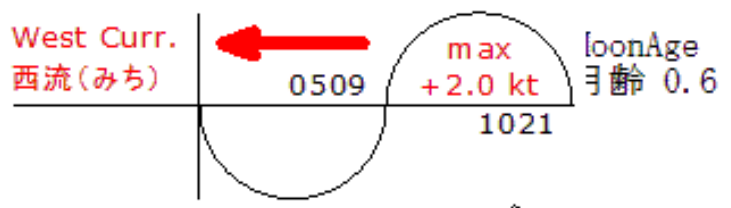


備後瀬戸海上交通センター情報課  
TEL(0877)49-2223  
<https://www6.kaiho.mlit.go.jp/bisan/>

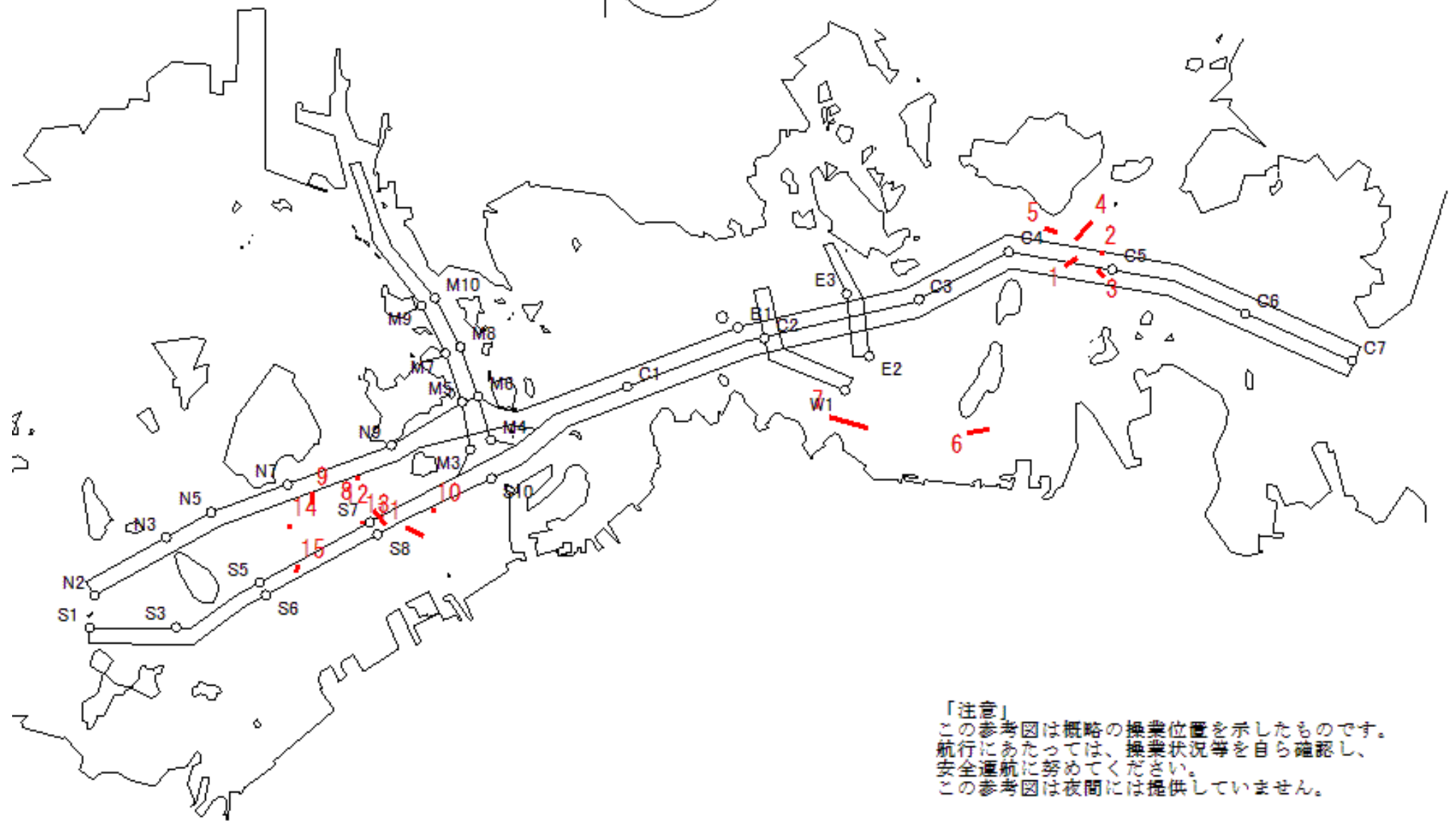


「注意」  
この参考図は概略の操業位置を示したものです。  
航行にあたっては、操業状況等を自ら確認し、  
安全通航に努めてください。  
この参考図は夜間には提供していません。

Stow-net Fishing operation figure  
 こませ網漁船操業状況参考図  
 令和06年6月7日 0509 ~ 1021



備後瀬戸海上交通センター情報課  
 TEL(0877)49-2223  
<https://www6.kaiho.mlit.go.jp/bisan/>

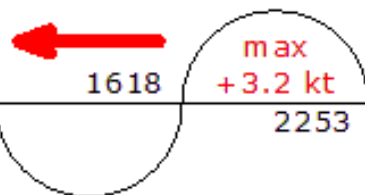


「注意」  
 この参考図は概略の操業位置を示したものです。  
 航行にあたっては、操業状況等を自ら確認し、  
 安全通航に努めてください。  
 この参考図は夜間には提供していません。

Stow-net Fishing operation figure  
 こませ網漁船操業状況参考図

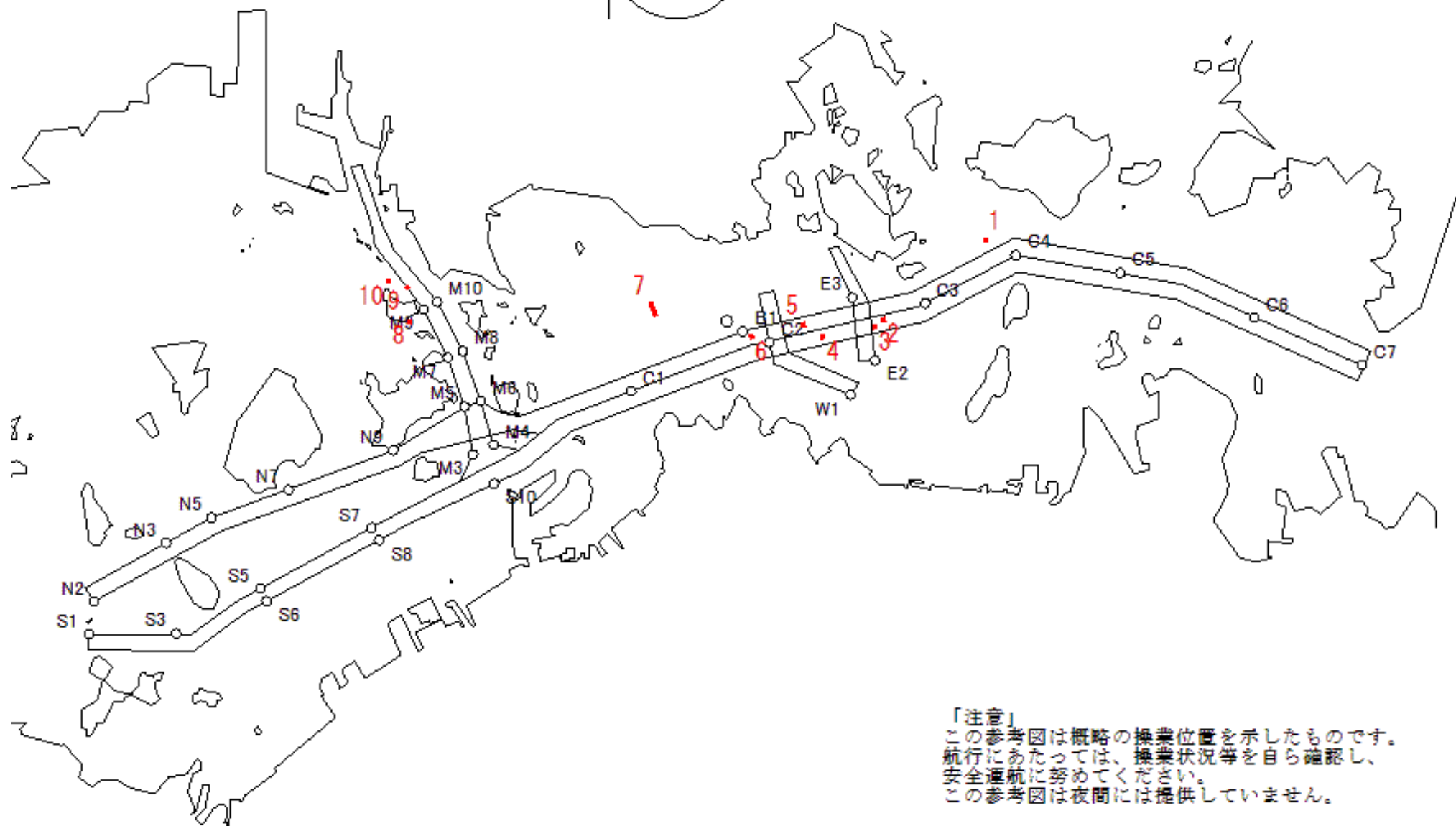
令和06年6月6日 1618 ~ 2253

West Curr.  
 西流(みち)



moonAge  
 月齢 29.0

備後瀬戸海上交通センター情報課  
 TEL (0877) 49-2223  
<https://www6.kaiho.mlit.go.jp/bisan/>

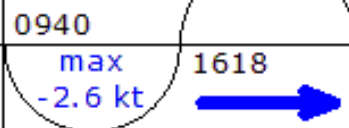


「注意」  
 この参考図は概略の操業位置を示したものです。  
 航行にあたっては、操業状況等を自ら確認し、  
 安全通航に努めてください。  
 この参考図は夜間には提供していません。

Stow-net Fishing operation figure  
 こませ網漁船操業状況参考図

令和06年6月6日 0940 ~ 1618

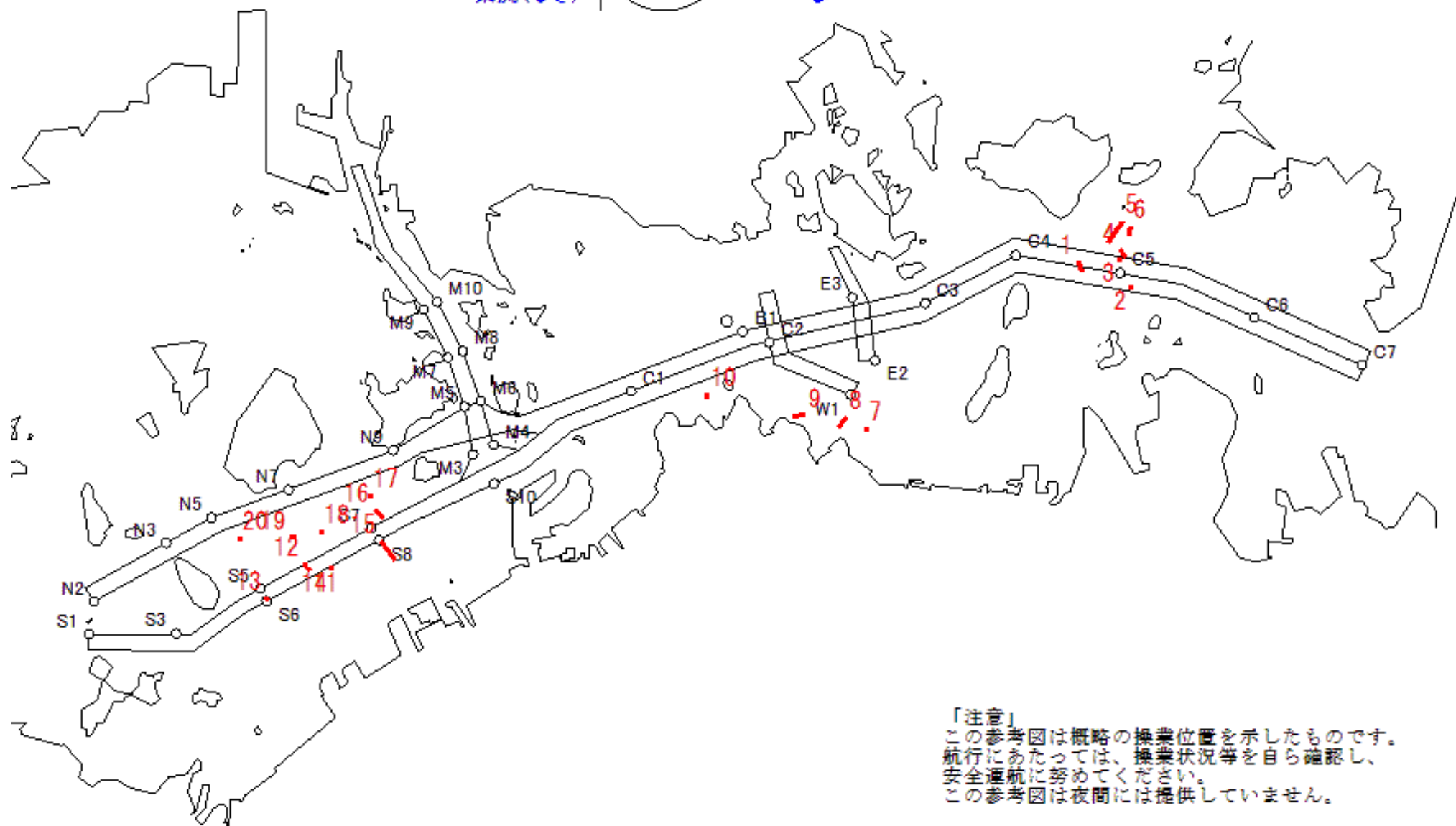
East Curr.  
 東流(ひき)



MoonAge  
 月齢 29.0



備後瀬戸海上交通センター情報課  
 TEL (0877) 49-2223  
<https://www6.kaiho.mlit.go.jp/bisan/>



「注意」  
 この参考図は概略の操業位置を示したものです。  
 航行にあたっては、操業状況等を自ら確認し、  
 安全通航に努めてください。  
 この参考図は夜間には提供していません。

Stow-net Fishing operation figure  
こませ網漁船操業状況参考図

令和06年6月6日 0423 ~ 0940

West Curr.  
西流(みち)



0423

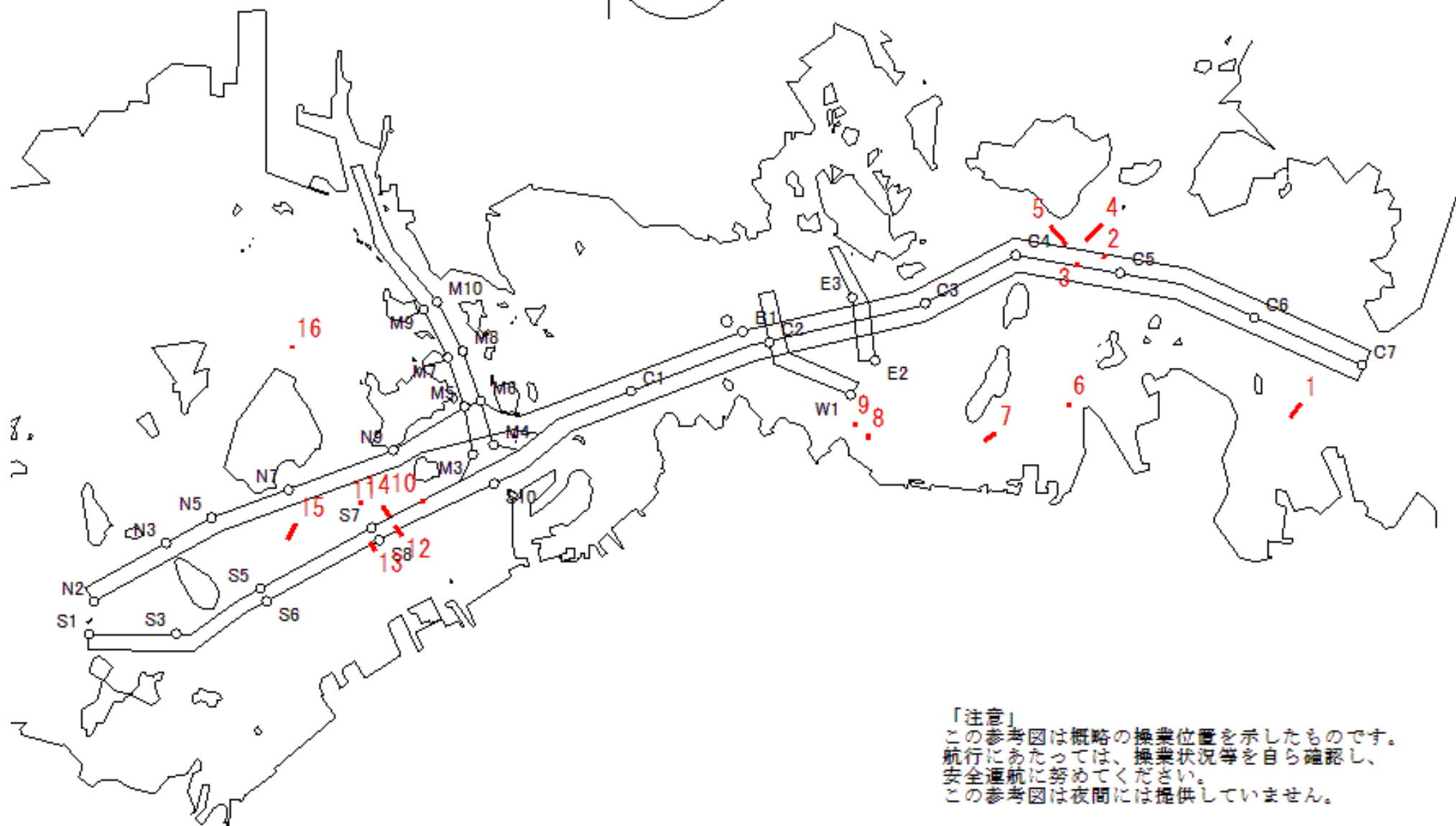
max  
+2.0 kt

0940

moonAge  
月齢 29.0



備後瀬戸海上交通センター情報課  
TEL (0877) 49-2223  
<https://www6.kaiho.mlit.go.jp/bisan/>



「注意」  
この参考図は概略の操業位置を示したものです。  
航行にあたっては、操業状況等を自ら確認し、  
安全通航に努めてください。  
この参考図は夜間には提供していません。

Stow-net Fishing operation figure  
こませ網漁船操業状況参考図

令和06年6月5日

0857 ~ 1532

East Curr.  
東流(ひき)

0857

max  
-2.5 kt

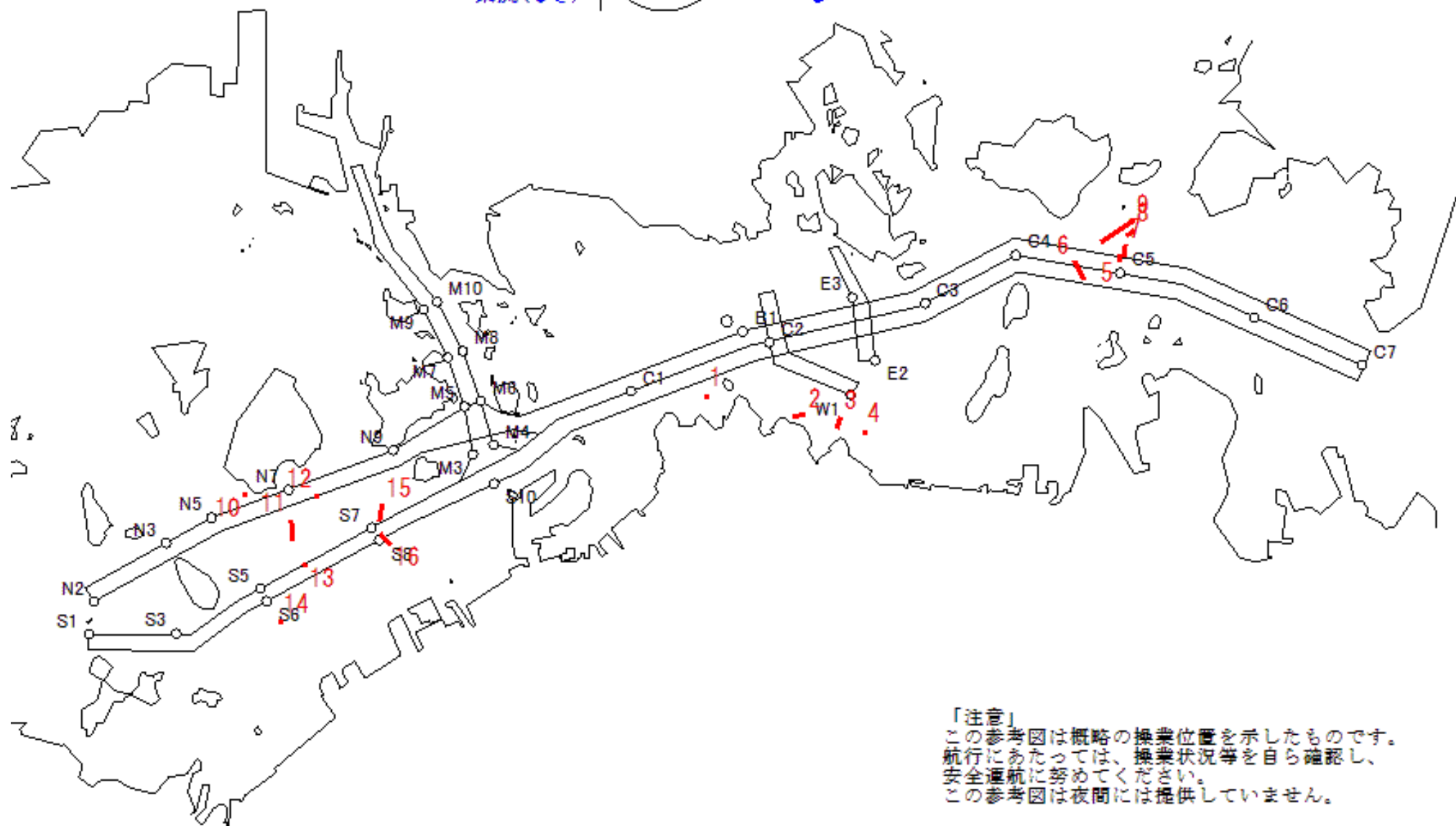
1532



MoonAge  
月齢 28.0



備後瀬戸海上交通センター情報課  
TEL (0877) 49-2223  
<https://www6.kaiho.mlit.go.jp/bisan/>



「注意」  
この参考図は概略の操業位置を示したものです。  
航行にあたっては、操業状況等を自ら確認し、  
安全通航に努めてください。  
この参考図は夜間には提供していません。



Stow-net Fishing operation figure  
こませ網漁船操業状況参考図

令和06年6月5日 0332 ~ 0857

West Curr.  
西流(みち)



0332

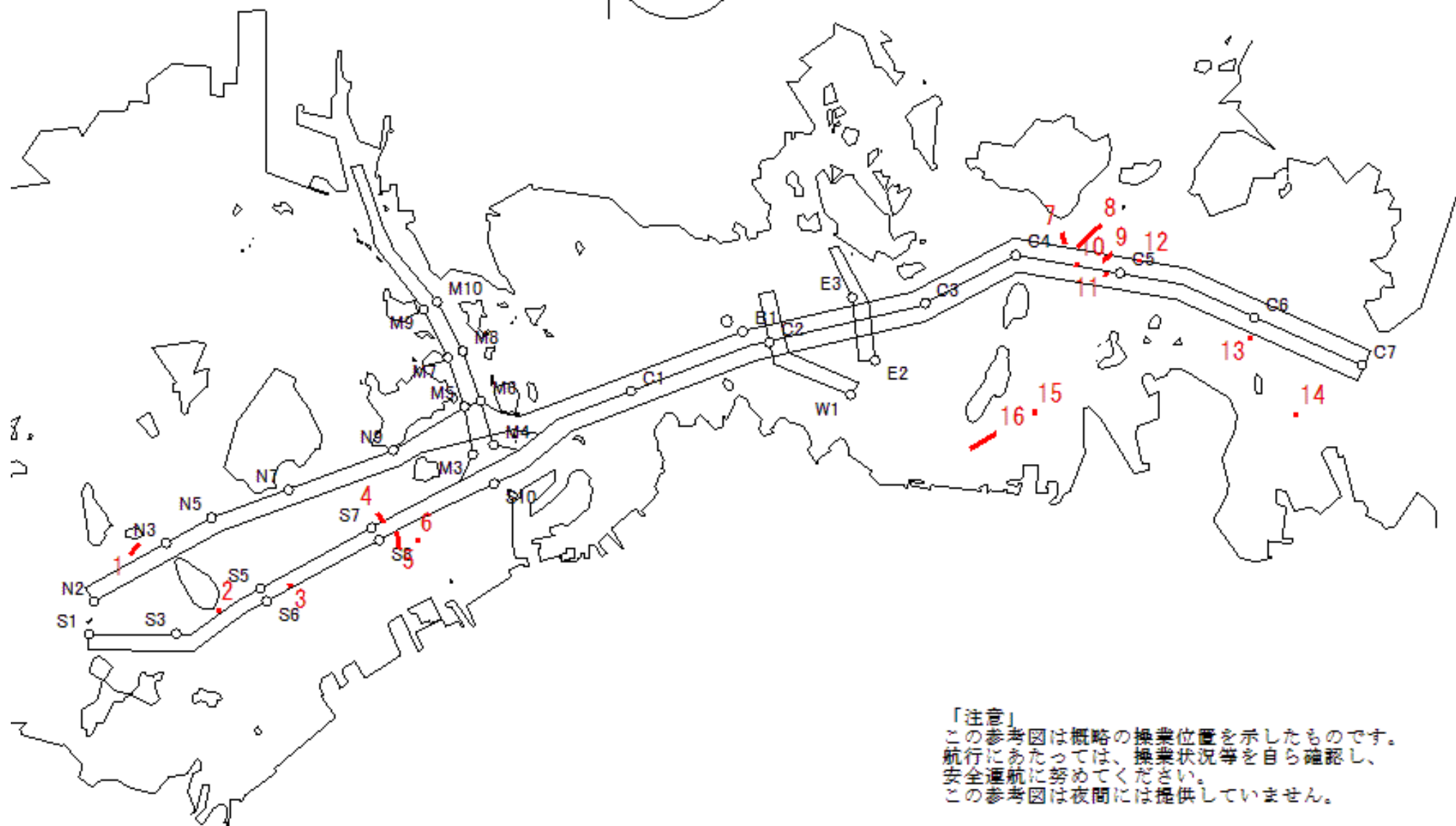
max  
+1.9 kt

0857

moonAge  
月齢 28.0



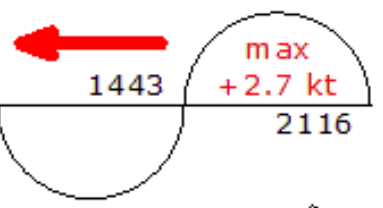
備後瀬戸海上交通センター情報課  
TEL (0877) 49-2223  
<https://www6.kaiho.mlit.go.jp/bisan/>



「注意」  
この参考図は概略の操業位置を示したものです。  
航行にあたっては、操業状況等を自ら確認し、  
安全通航に努めてください。  
この参考図は夜間には提供していません。

Stow-net Fishing operation figure  
 こませ網漁船操業状況参考図  
 令和06年6月4日 1443 ~ 2116

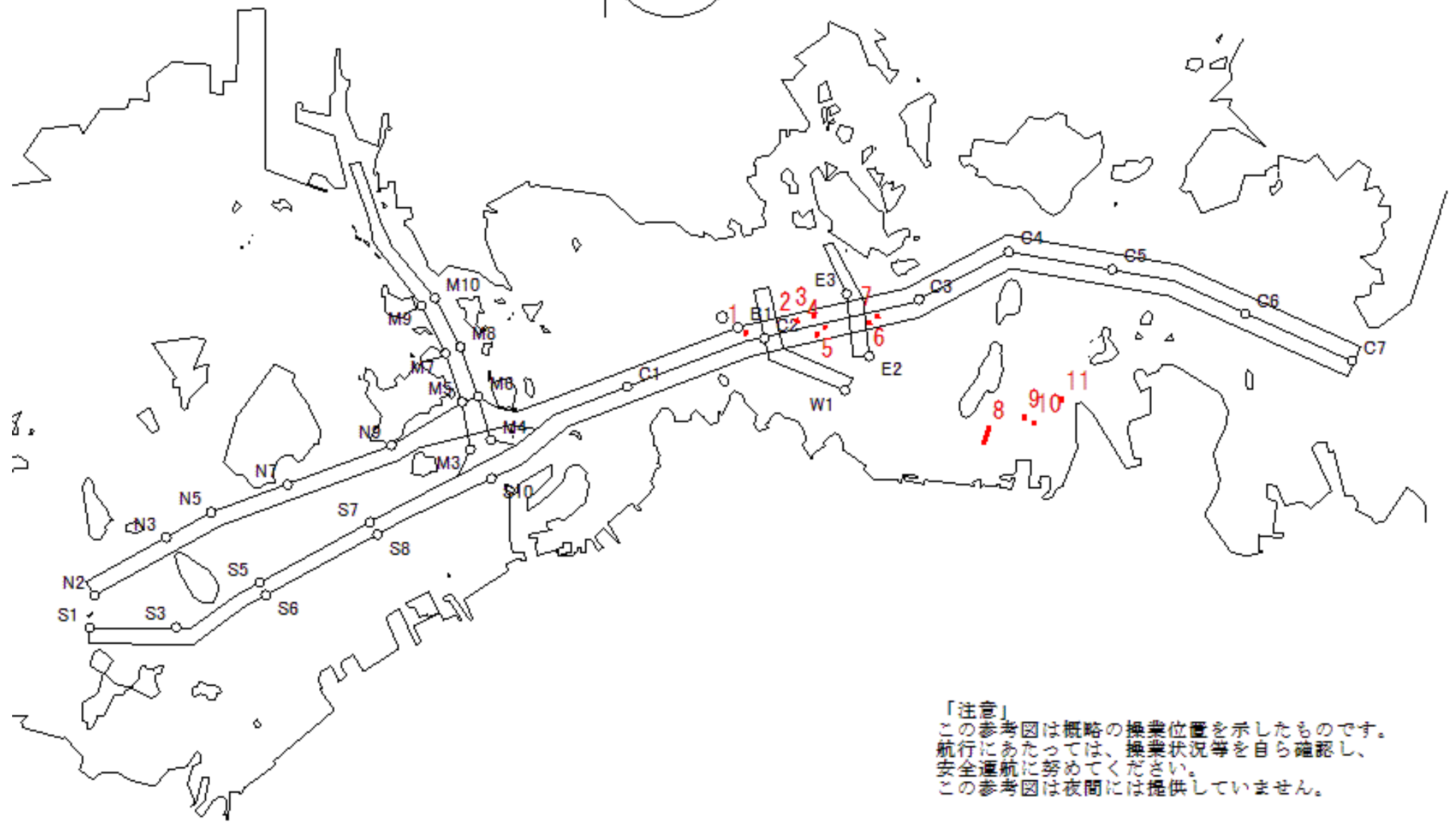
West Curr.  
 西流(みち)



moonAge  
 月齢 27.0



備後瀬戸海上交通センター情報課  
 TEL (0877) 49-2223  
<https://www6.kaiho.mlit.go.jp/bisan/>



「注意」  
 この参考図は概略の操業位置を示したものです。  
 航行にあたっては、操業状況等を自ら確認し、  
 安全通航に努めてください。  
 この参考図は夜間には提供していません。

Stow-net Fishing operation figure  
こませ網漁船操業状況参考図

令和06年6月4日

0811 ~ 1443

East Curr.  
東流(ひき)

0811

max  
-2.3 kt

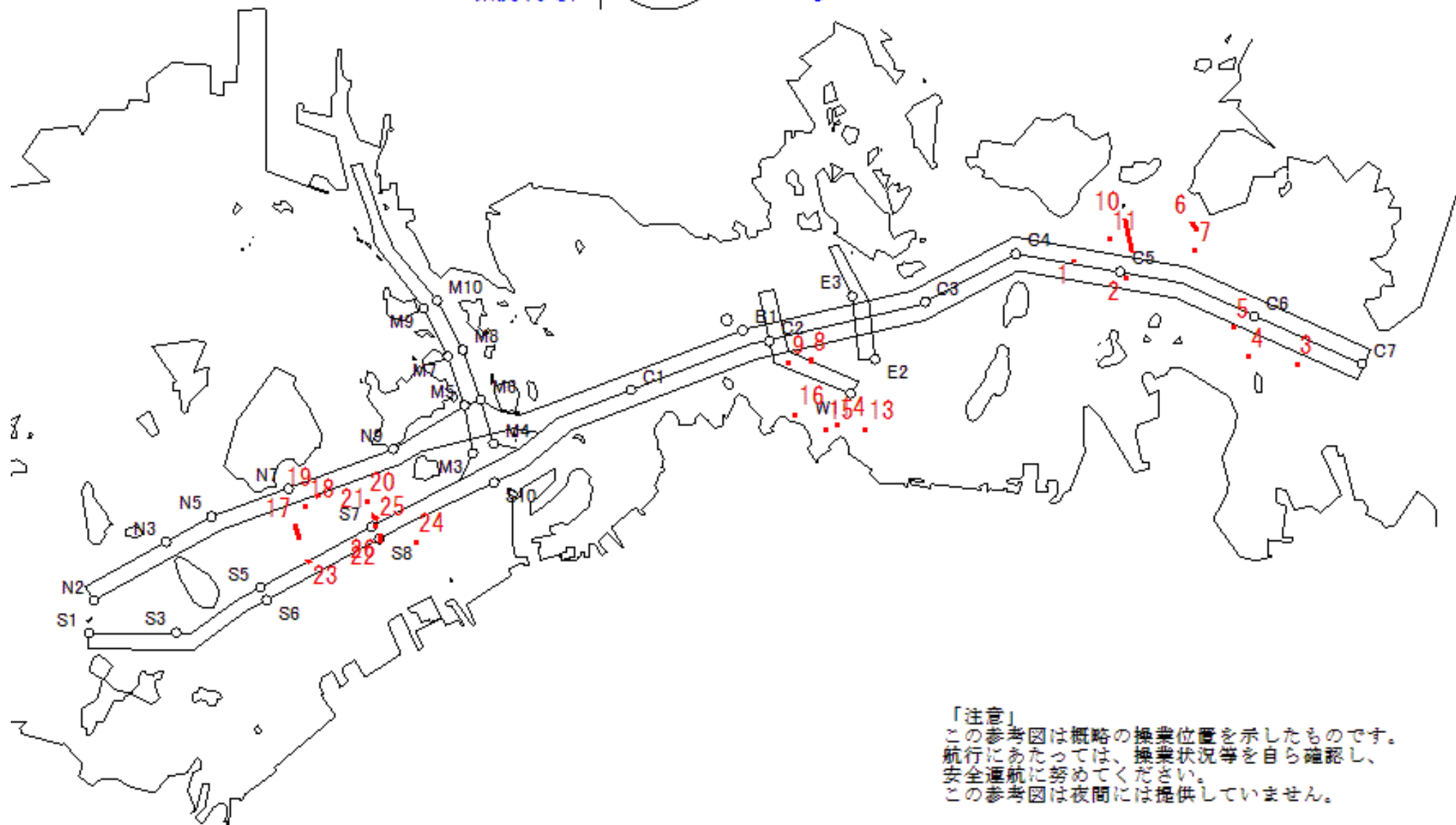
1443



MoonAge  
月齢 27.0



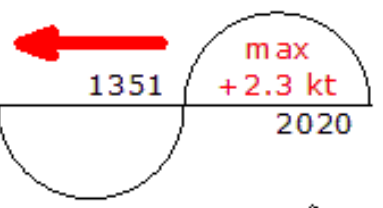
備後瀬戸海上交通センター情報課  
TEL (0877) 49-2223  
<https://www6.kaiho.mlit.go.jp/bisan/>



「注意」  
この参考図は概略の操業位置を示したものです。  
航行にあたっては、操業状況等を自ら確認し、  
安全通航に努めてください。  
この参考図は夜間には提供していません。

Stow-net Fishing operation figure  
 こませ網漁船操業状況参考図  
 令和06年6月3日 1351 ~ 2020

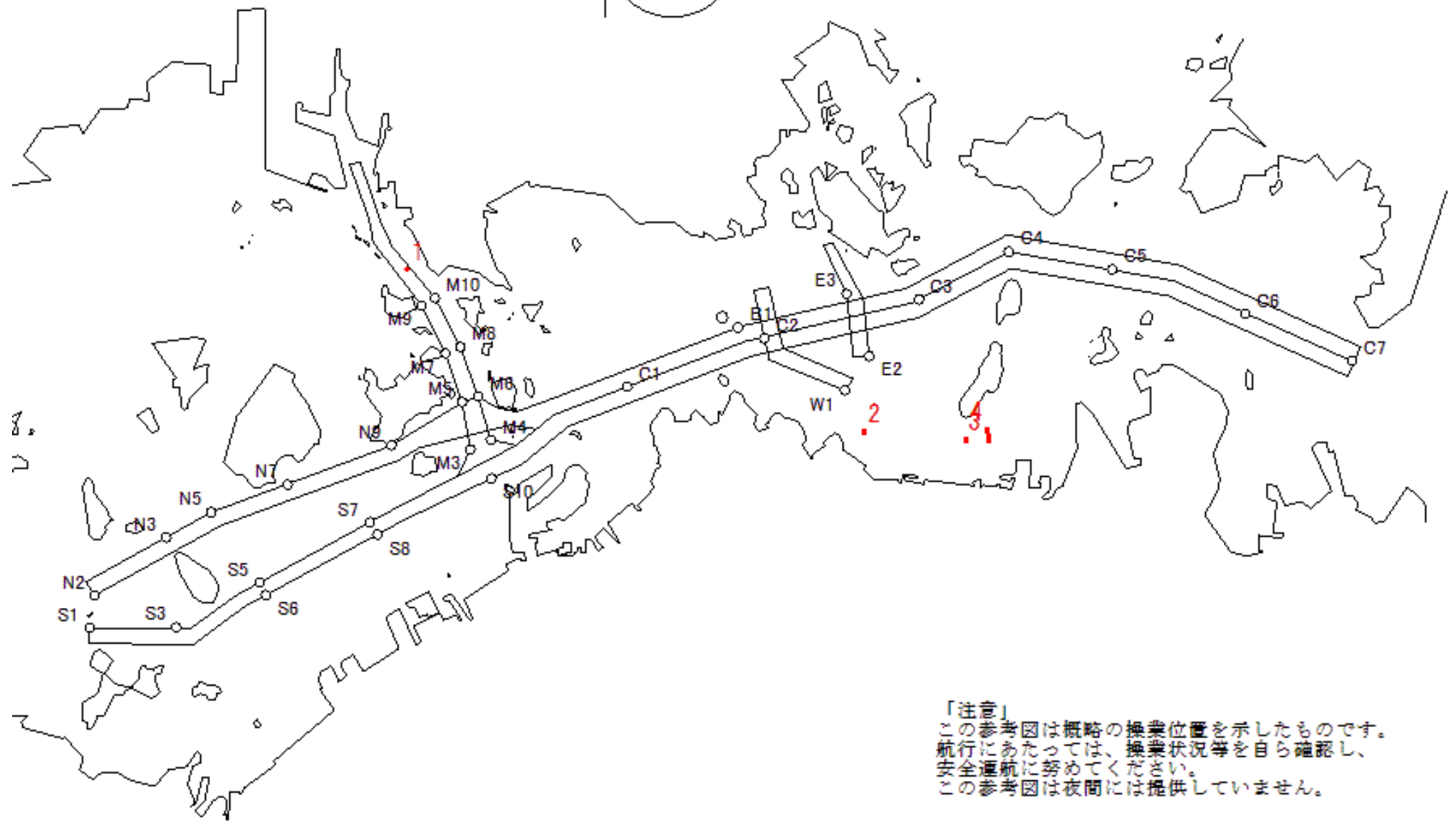
West Curr.  
 西流(みち)



moonAge  
 月齢 26.0



備後瀬戸海上交通センター情報課  
 TEL (0877) 49-2223  
<https://www6.kaiho.mlit.go.jp/bisan/>



「注意」  
 この参考図は概略の操業位置を示したものです。  
 航行にあたっては、操業状況等を自ら確認し、  
 安全通航に努めてください。  
 この参考図は夜間には提供していません。

Stow-net Fishing operation figure  
こませ網漁船操業状況参考図

令和06年6月3日

0722 ~ 1351

East Curr.  
東流(ひき)

0722

max  
-2.0 kt

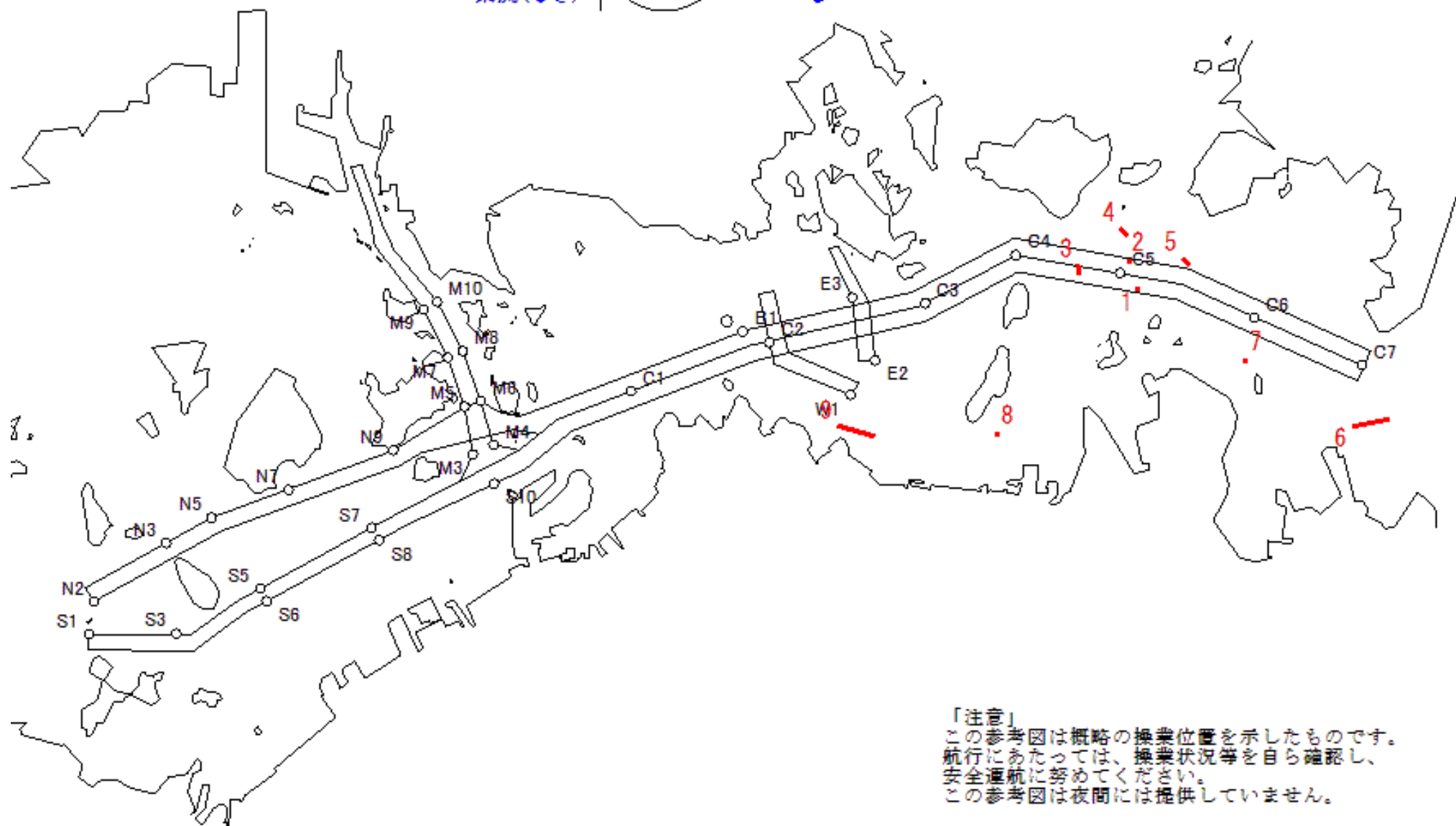
1351



MoonAge  
月齢 26.0



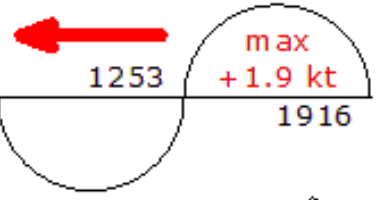
備後瀬戸海上交通センター情報課  
TEL (0877) 49-2223  
<https://www6.kaiho.mlit.go.jp/bisan/>



「注意」  
この参考図は概略の操業位置を示したものです。  
航行にあたっては、操業状況等を自ら確認し、  
安全通航に努めてください。  
この参考図は夜間には提供していません。

Stow-net Fishing operation figure  
 こませ網漁船操業状況参考図  
 令和06年6月2日 1253 ~ 1916

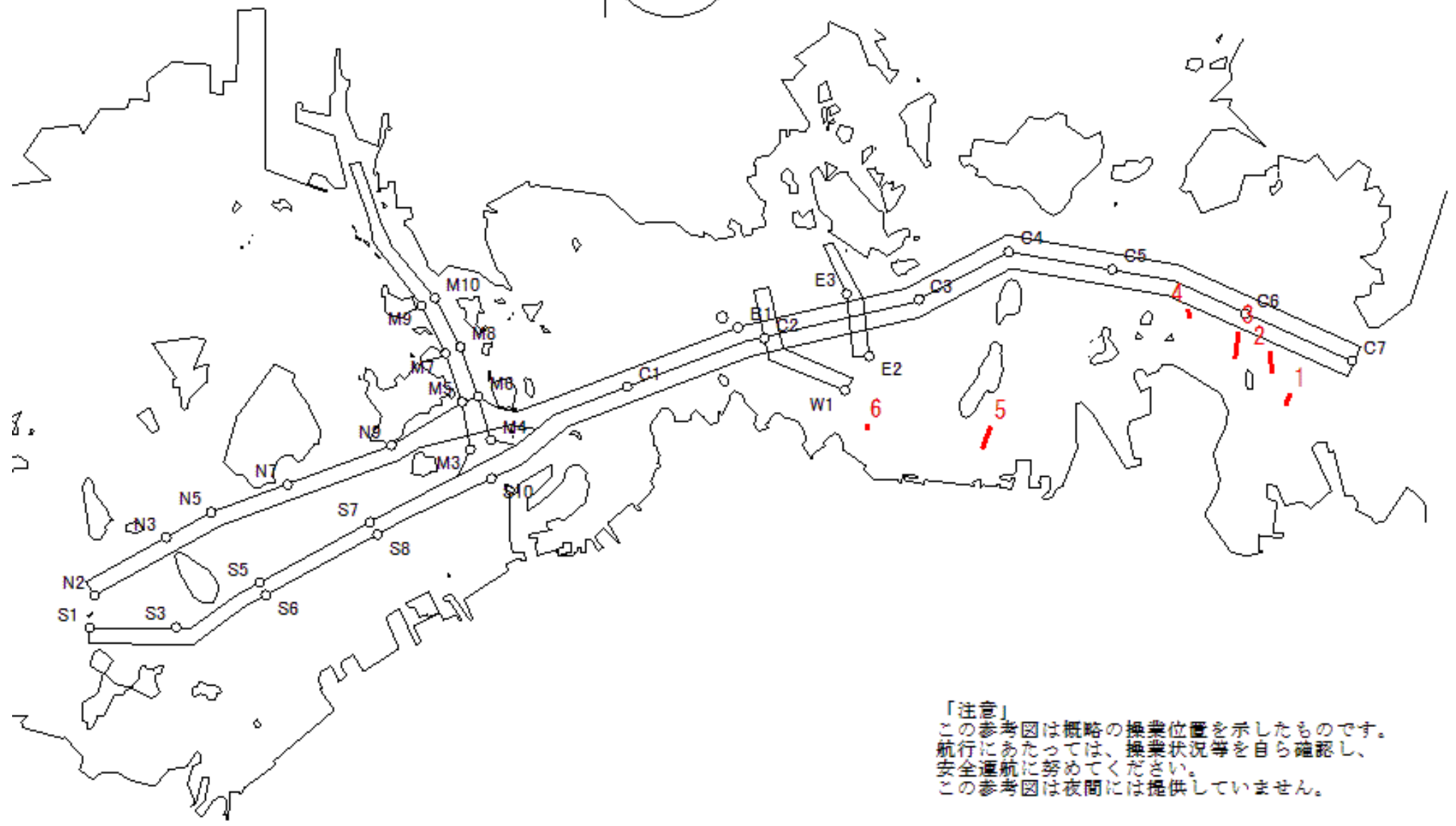
West Curr.  
 西流(みち)



moonAge  
 月齢 25.0



備後瀬戸海上交通センター情報課  
 TEL (0877) 49-2223  
<https://www6.kaiho.mlit.go.jp/bisan/>



「注意」  
 この参考図は概略の操業位置を示したものです。  
 航行にあたっては、操業状況等を自ら確認し、  
 安全通航に努めてください。  
 この参考図は夜間には提供していません。

Stow-net Fishing operation figure  
こませ網漁船操業状況参考図

令和06年6月2日

0628 ~ 1253

East Curr.  
東流(ひき)

0628

max  
-1.7 kt

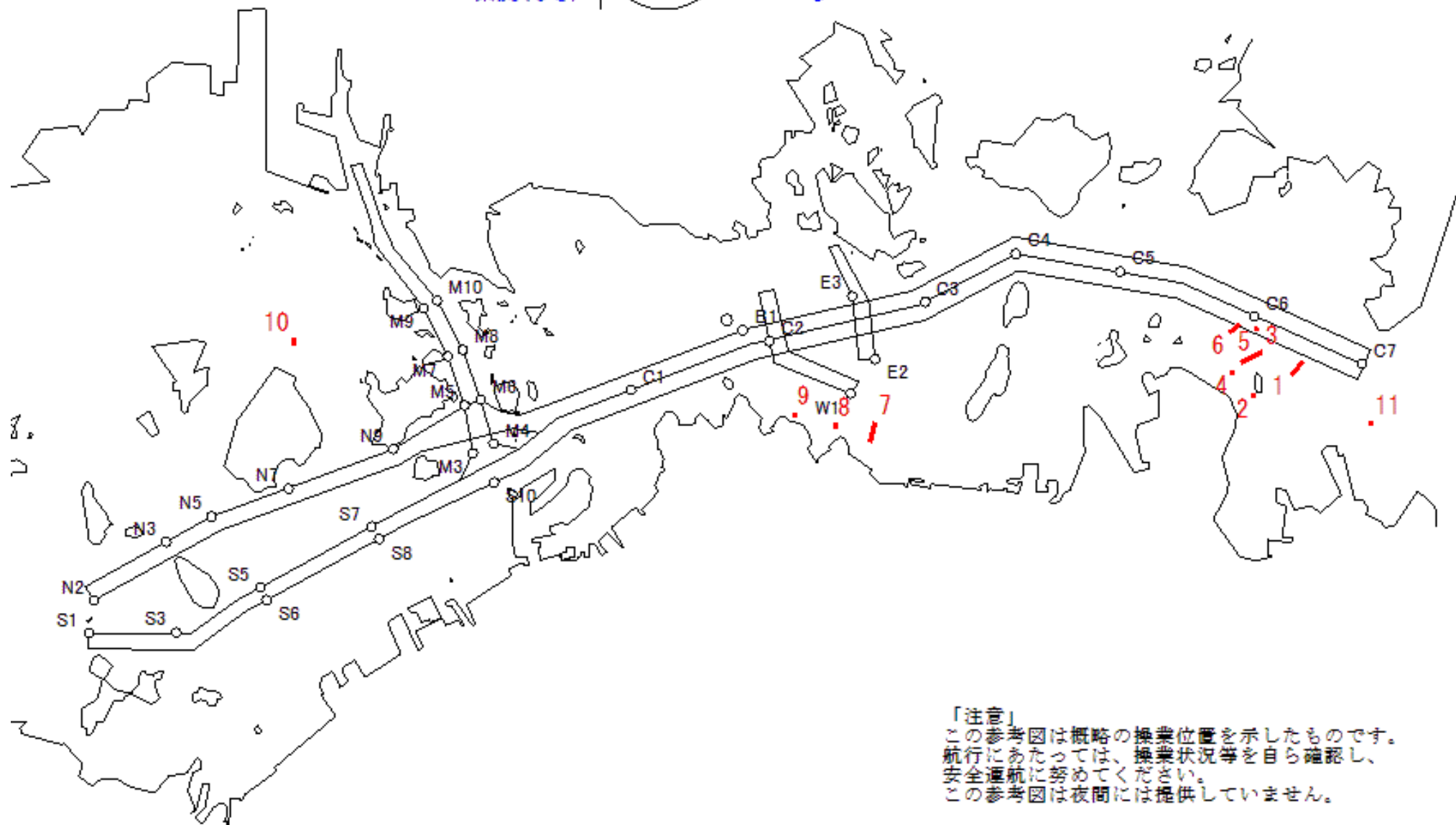
1253



MoonAge  
月齢 25.0



備後瀬戸海上交通センター情報課  
TEL (0877) 49-2223  
<https://www6.kaiho.mlit.go.jp/bisan/>

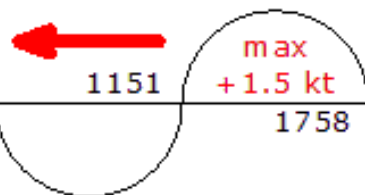


「注意」  
この参考図は概略の操業位置を示したものです。  
航行にあたっては、操業状況等を自ら確認し、  
安全通航に努めてください。  
この参考図は夜間には提供していません。

Stow-net Fishing operation figure  
こませ網漁船操業状況参考図

令和06年6月1日 1151 ~ 1758

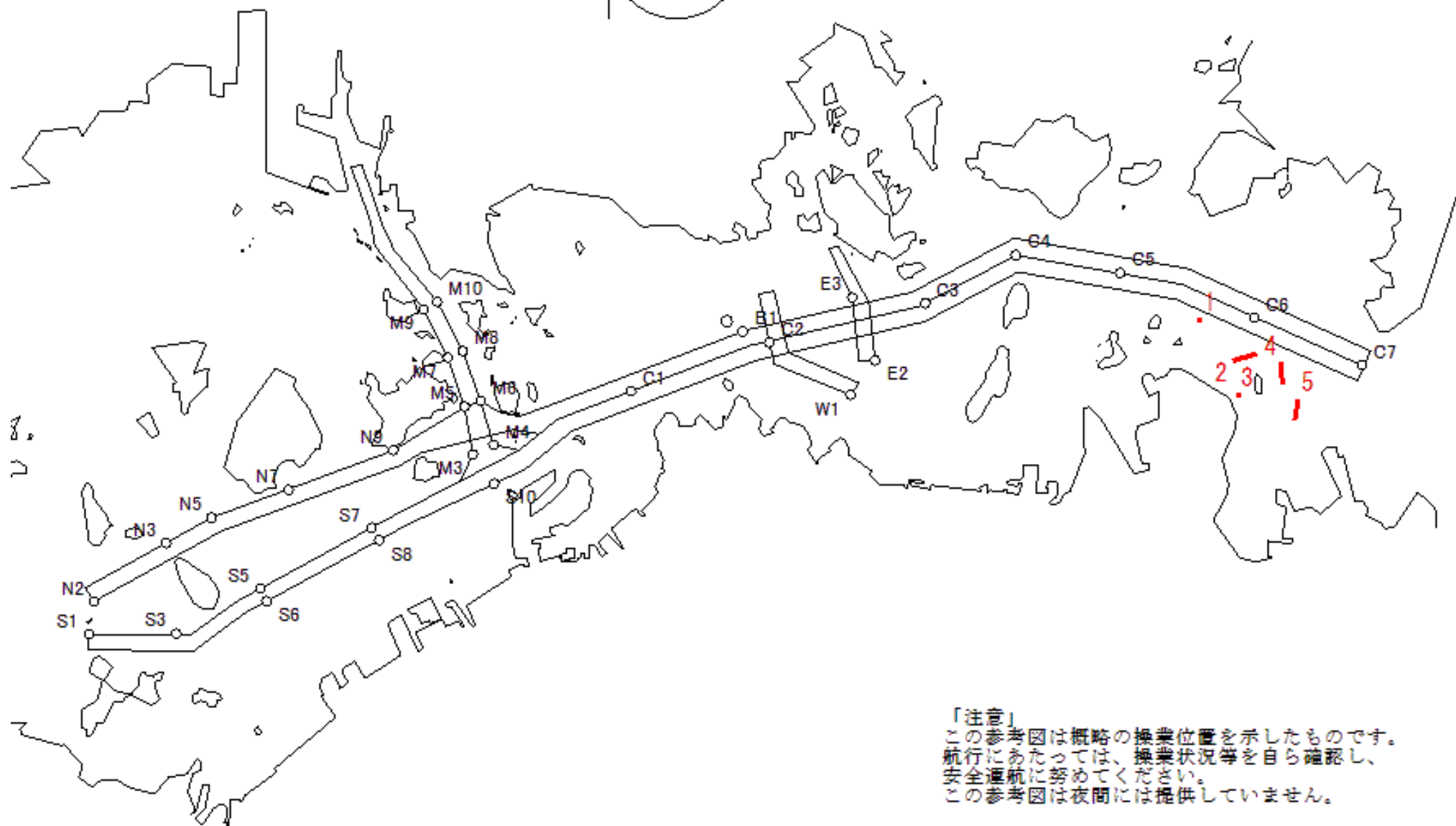
West Curr.  
西流(みち)



moonAge  
月齢 24.0



備後瀬戸海上交通センター情報課  
TEL (0877) 49-2223  
<https://www6.kaiho.mlit.go.jp/bisan/>



「注意」  
この参考図は概略の操業位置を示したものです。  
航行にあたっては、操業状況等を自ら確認し、  
安全通航に努めてください。  
この参考図は夜間には提供していません。



Stow-net Fishing operation figure  
こませ網漁船操業状況参考図

令和06年6月1日

0527 ~ 1151

East Curr.  
東流(ひき)

0527

max  
-1.4 kt

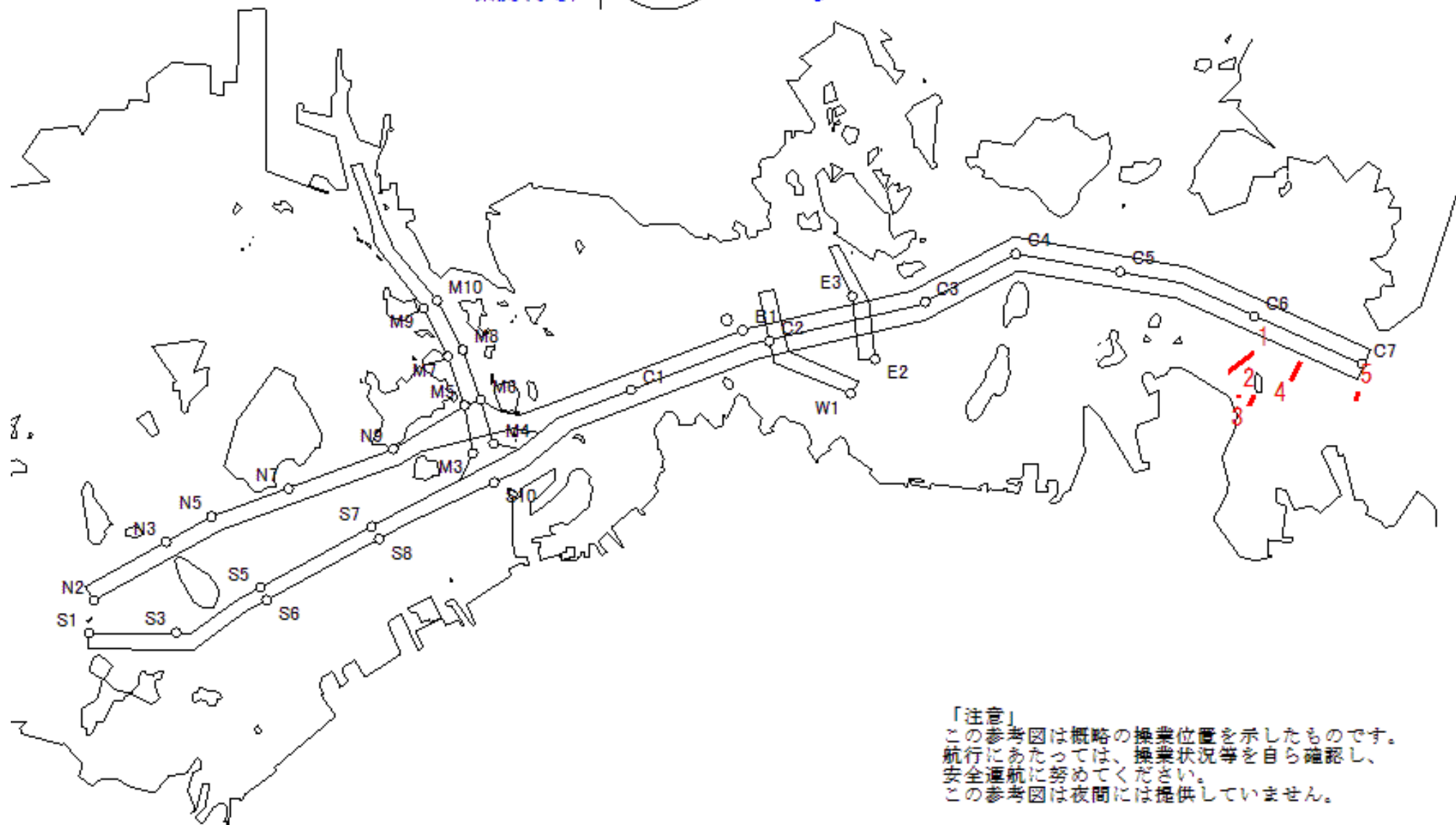
1151



MoonAge  
月齢 24.0



備後瀬戸海上交通センター情報課  
TEL (0877) 49-2223  
<https://www6.kaiho.mlit.go.jp/bisan/>



「注意」  
この参考図は概略の操業位置を示したものです。  
航行にあたっては、操業状況等を自ら確認し、  
安全通航に努めてください。  
この参考図は夜間には提供していません。