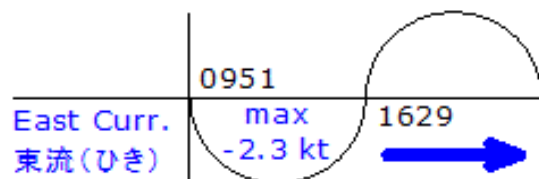


Stow-net Fishing operation figure
こませ網漁船操業状況参考図

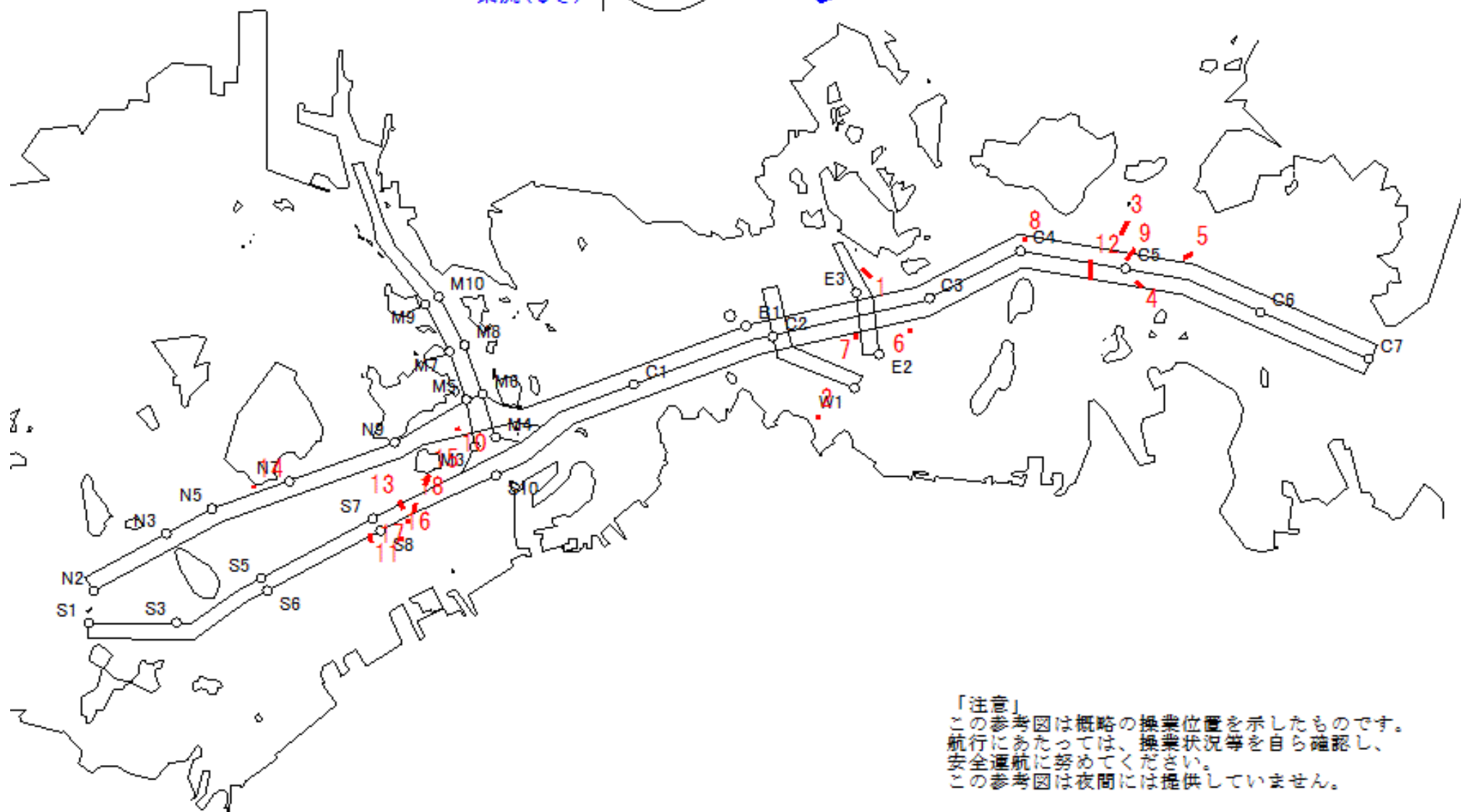
令和08年5月31日 0951 ~ 1629



MoonAge
月齢 14.3



備後瀬戸海上交通センター運用管制課
TEL(0877)49-2220
<https://www6.kaiho.mlit.go.jp/bisan/>



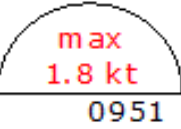
「注意」
この参考図は概略の操業位置を示したものです。
航行にあたっては、操業状況等を自ら確認し、
安全通航に努めてください。
この参考図は夜間には提供していません。

Stow-net Fishing operation figure
 こませ網漁船操業状況参考図
 令和08年5月31日 0435 ~ 0951

West Curr.
 西流(みち)



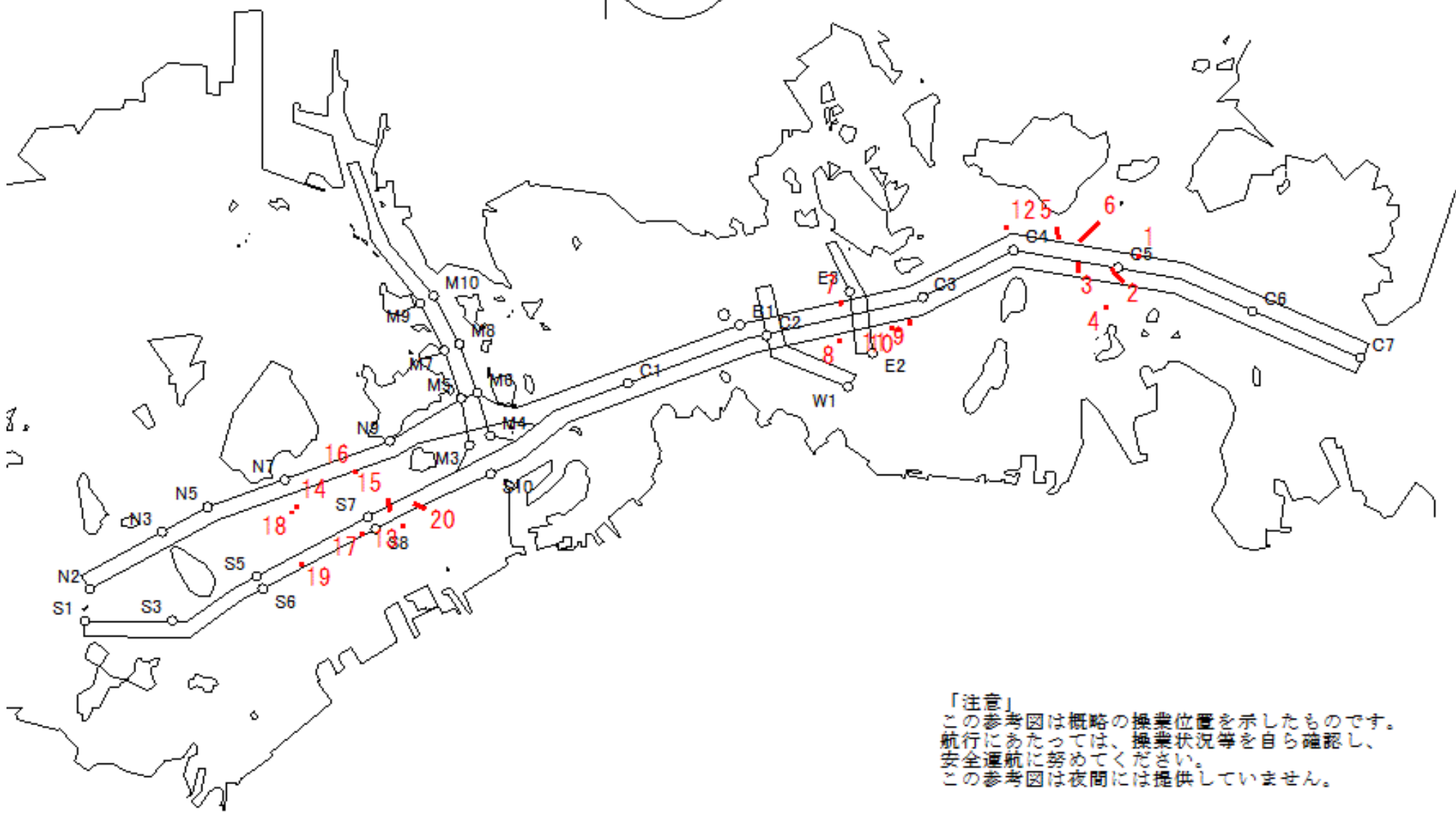
0435



loonAge
 月齢 14.3



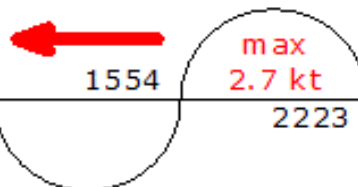
備後瀬戸海上交通センター運用管制課
 TEL(0877)49-2220
<https://www6.kaiho.mlit.go.jp/bisan/>



「注意」
 この参考図は概略の操業位置を示したものです。
 航行にあたっては、操業状況等を自ら確認し、
 安全通航に努めてください。
 この参考図は夜間には提供していません。

Stow-net Fishing operation figure
 こませ網漁船操業状況参考図
 令和08年5月30日 1554 ~ 2223

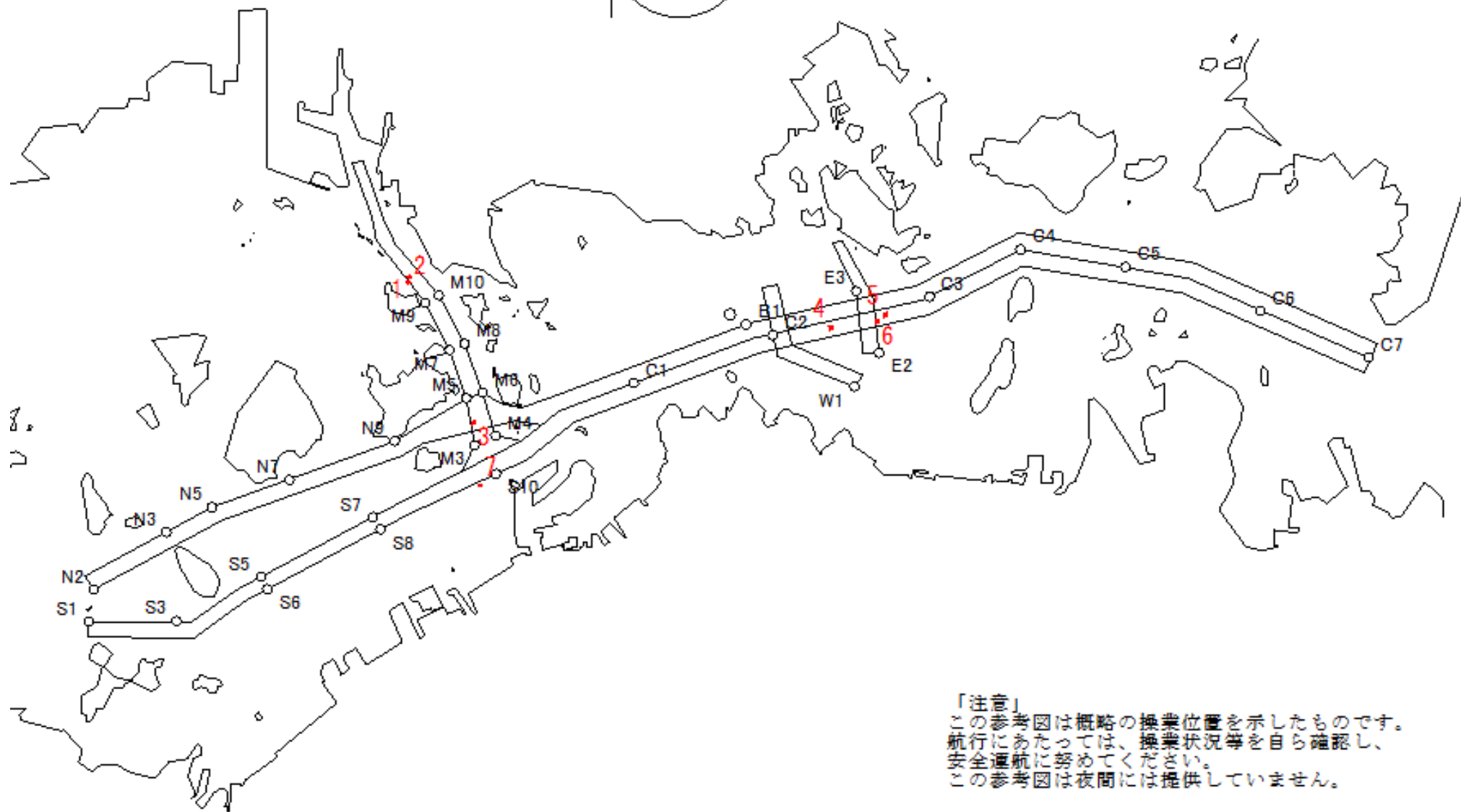
West Curr.
 西流(みち)



loonAge
 月齢 13.3



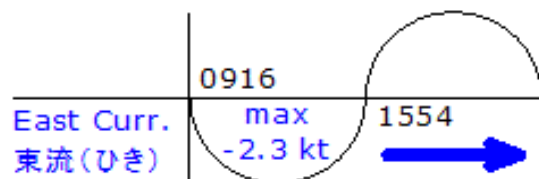
備後瀬戸海上交通センター運用管制課
 TEL(0877)49-2220
<https://www6.kaiho.mlit.go.jp/bisan/>



「注意」
 この参考図は概略の操業位置を示したものです。
 航行にあたっては、操業状況等を自ら確認し、
 安全通航に努めてください。
 この参考図は夜間には提供していません。

Stow-net Fishing operation figure
こませ網漁船操業状況参考図

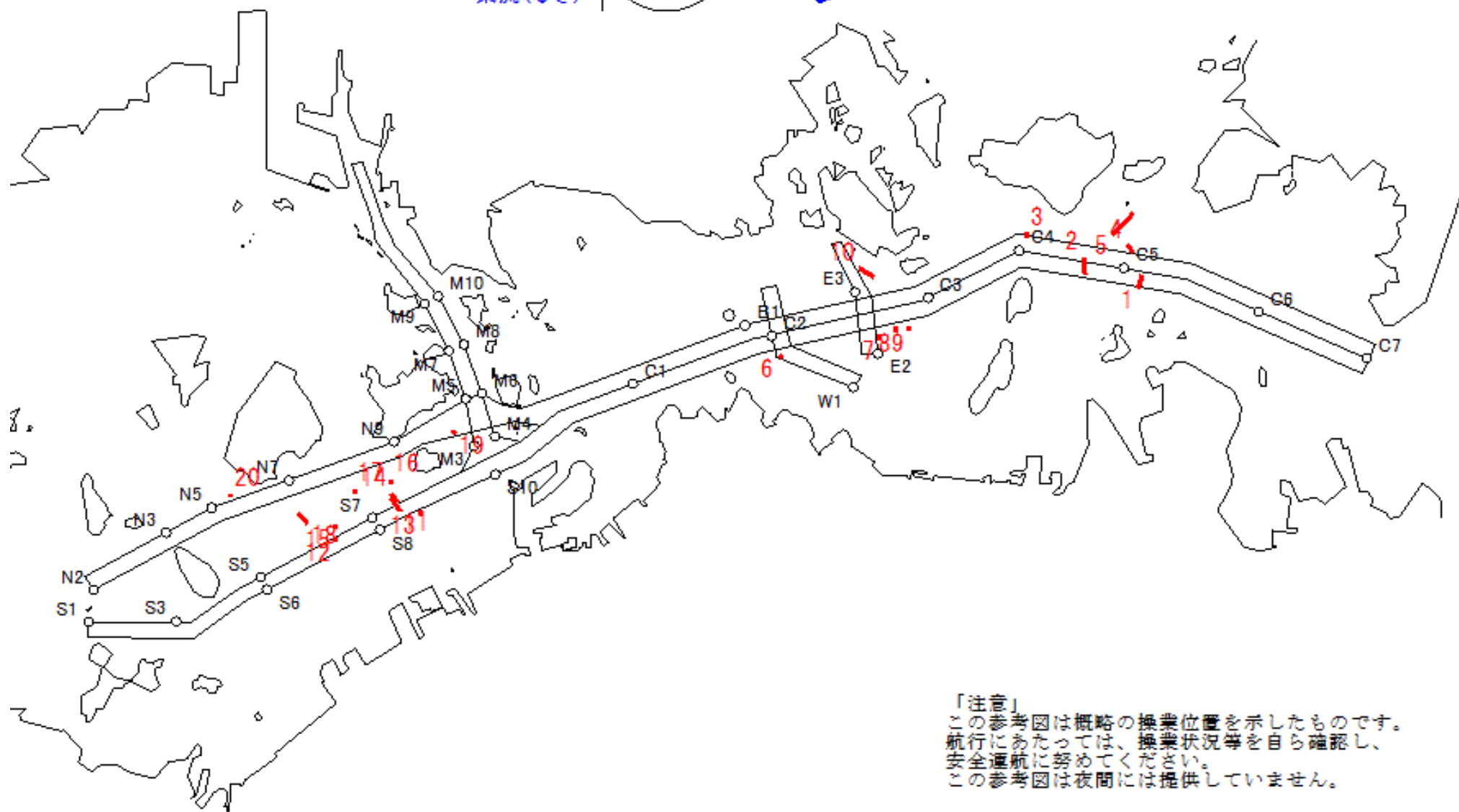
令和08年5月30日 0916 ~ 1554



MoonAge
月齢 13.3



備後瀬戸海上交通センター運用管制課
TEL(0877)49-2220
<https://www6.kaiho.mlit.go.jp/bisan/>



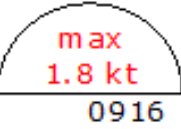
「注意」
この参考図は概略の操業位置を示したものです。
航行にあたっては、操業状況等を自ら確認し、
安全通航に努めてください。
この参考図は夜間には提供していません。

Stow-net Fishing operation figure
 こませ網漁船操業状況参考図
 令和08年5月30日 0355 ~ 0916

West Curr.
 西流(みち)



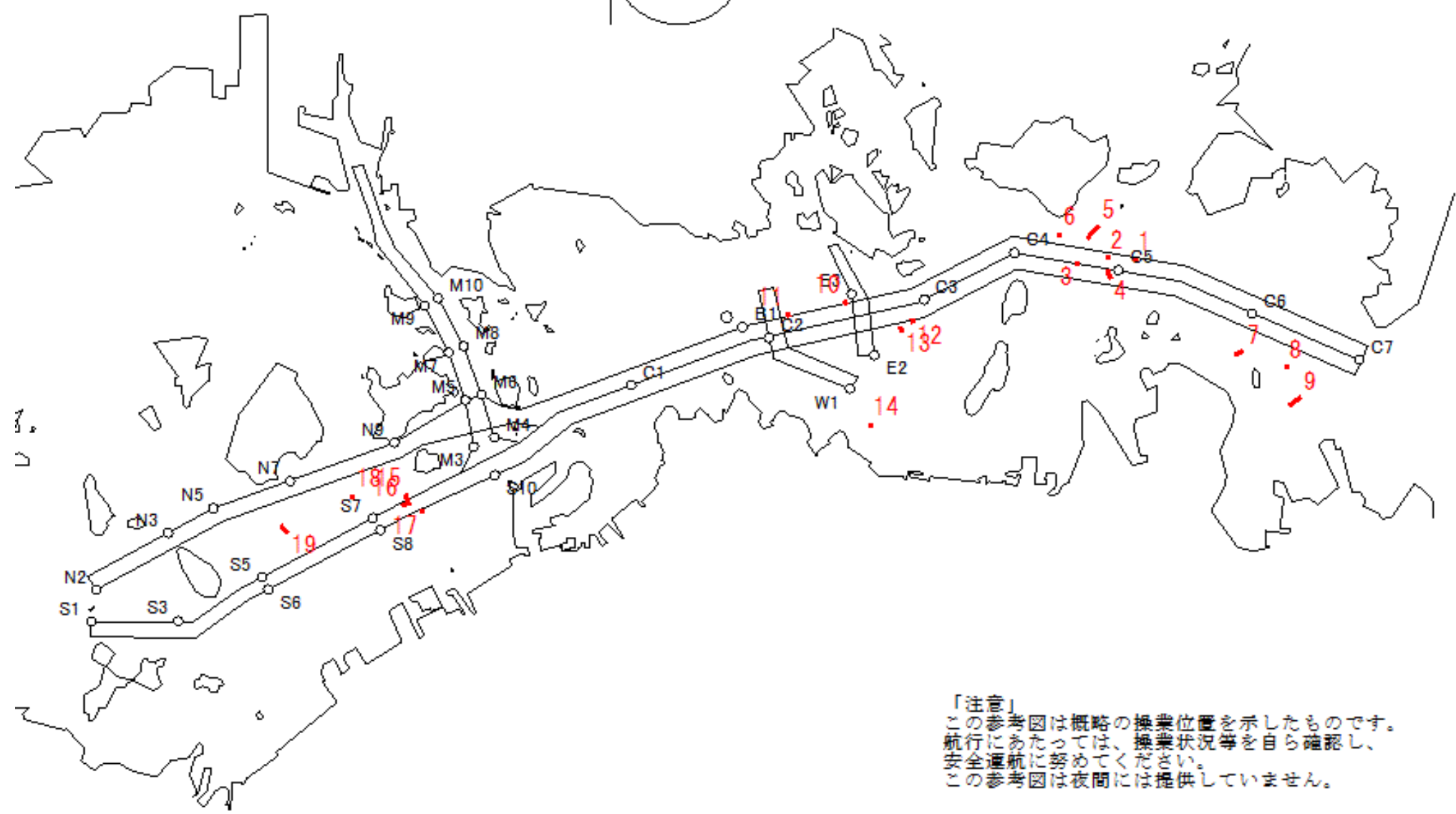
0355



loonAge
 月齢 13.3



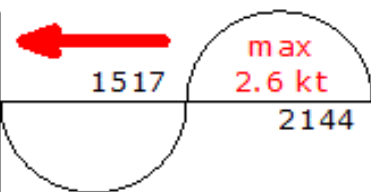
備後瀬戸海上交通センター運用管制課
 TEL(0877)49-2220
<https://www6.kaiho.mlit.go.jp/bisan/>



「注意」
 この参考図は概略の操業位置を示したものです。
 航行にあたっては、操業状況等を自ら確認し、
 安全通航に努めてください。
 この参考図は夜間には提供していません。

Stow-net Fishing operation figure
 こませ網漁船操業状況参考図
 令和08年5月29日 1517 ~ 2144

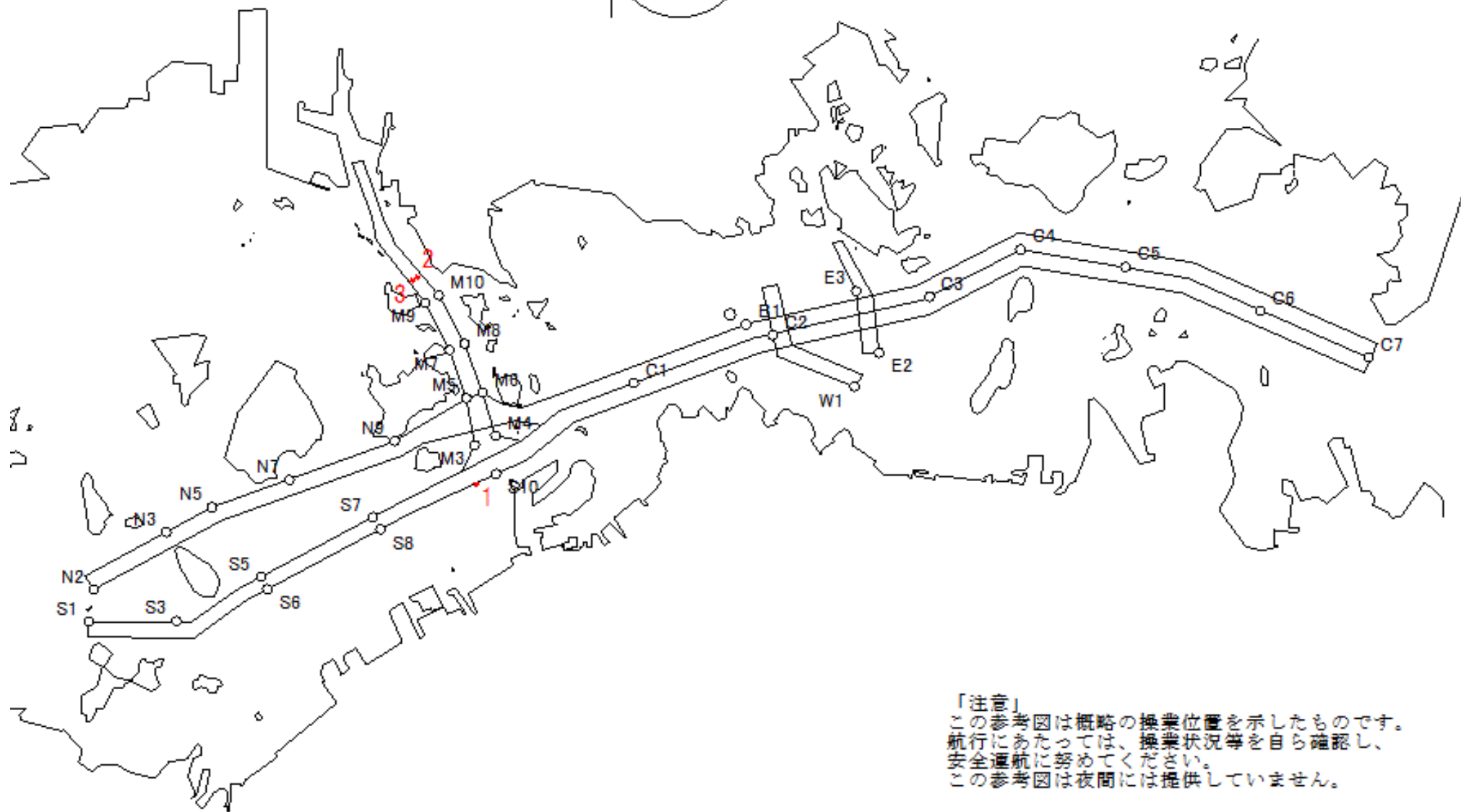
West Curr.
 西流(みち)



loonAge
 月齢 12.3



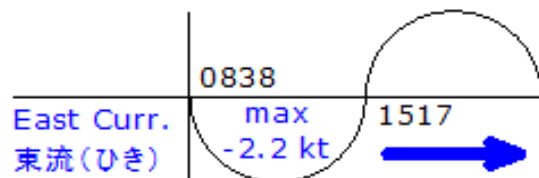
備後瀬戸海上交通センター運用管制課
 TEL(0877)49-2220
<https://www6.kaiho.mlit.go.jp/bisan/>



「注意」
 この参考図は概略の操業位置を示したものです。
 航行にあたっては、操業状況等を自ら確認し、
 安全通航に努めてください。
 この参考図は夜間には提供していません。

Stow-net Fishing operation figure
こませ網漁船操業状況参考図

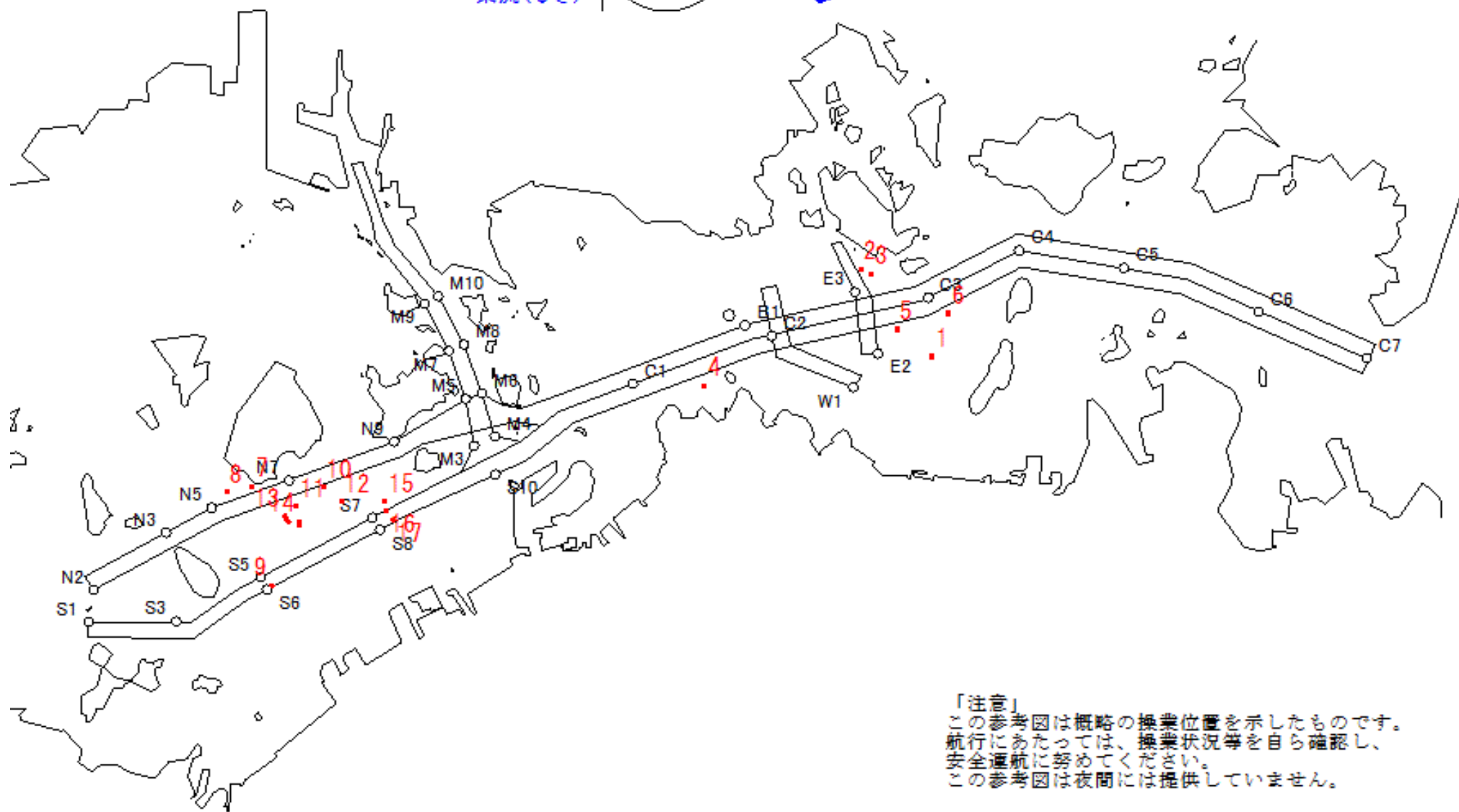
令和08年5月29日 0838 ~ 1517



MoonAge
月齢 12.3



備後瀬戸海上交通センター運用管制課
TEL (0877) 49-2220
<https://www6.kaiho.mlit.go.jp/bisan/>



「注意」
この参考図は概略の操業位置を示したものです。
航行にあたっては、操業状況等を自ら確認し、
安全通航に努めてください。
この参考図は夜間には提供していません。

Stow-net Fishing operation figure
 こませ網漁船操業状況参考図
 令和08年5月29日 0311 ~ 0838

West Curr.
 西流(みち)



0311

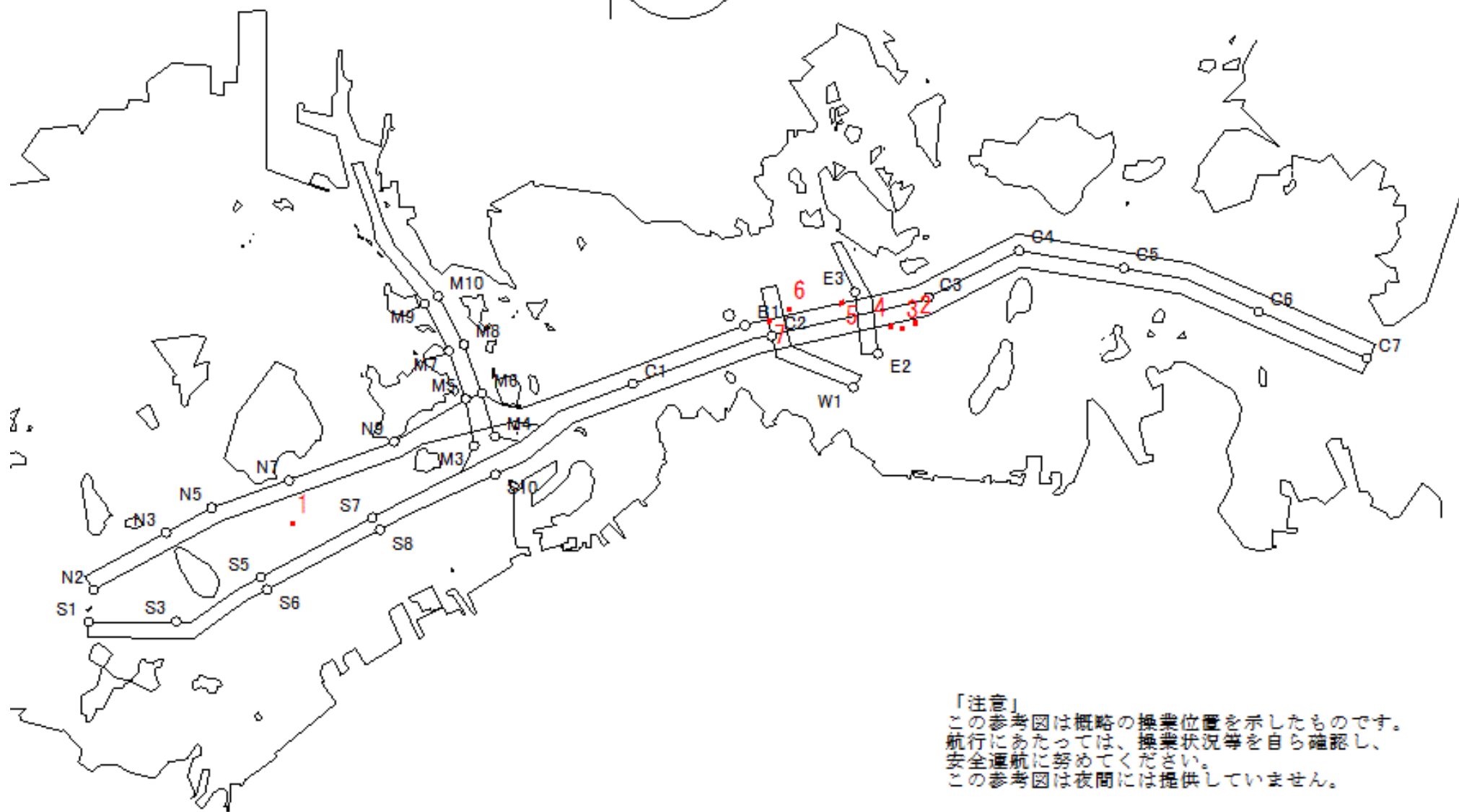
max
 1.7 kt

loonAge
 月齢 12.3



備後瀬戸海上交通センター運用管制課
 TEL(0877)49-2220
<https://www6.kaiho.mlit.go.jp/bisan/>

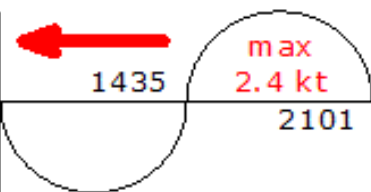
0838



「注意」
 この参考図は概略の操業位置を示したものです。
 航行にあたっては、操業状況等を自ら確認し、
 安全通航に努めてください。
 この参考図は夜間には提供していません。

Stow-net Fishing operation figure
 こませ網漁船操業状況参考図
 令和08年5月28日 1435 ~ 2101

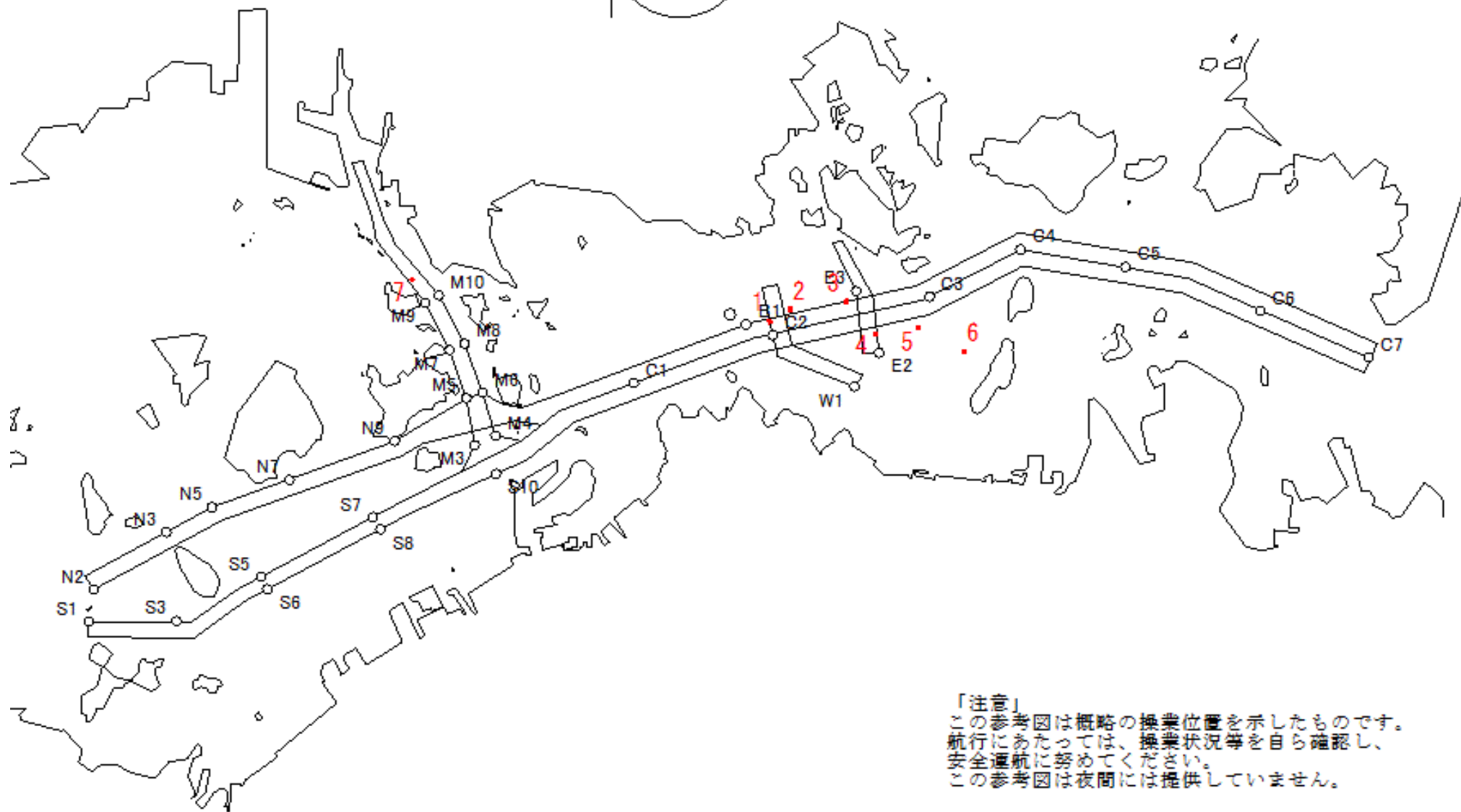
West Curr.
 西流(みち)



loonAge
 月齢 11.3



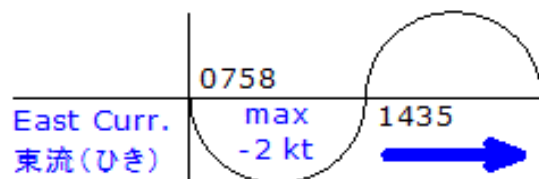
備後瀬戸海上交通センター運用管制課
 TEL(0877)49-2220
<https://www6.kaiho.mlit.go.jp/bisan/>



「注意」
 この参考図は概略の操業位置を示したものです。
 航行にあたっては、操業状況等を自ら確認し、
 安全通航に努めてください。
 この参考図は夜間には提供していません。

Stow-net Fishing operation figure
こませ網漁船操業状況参考図

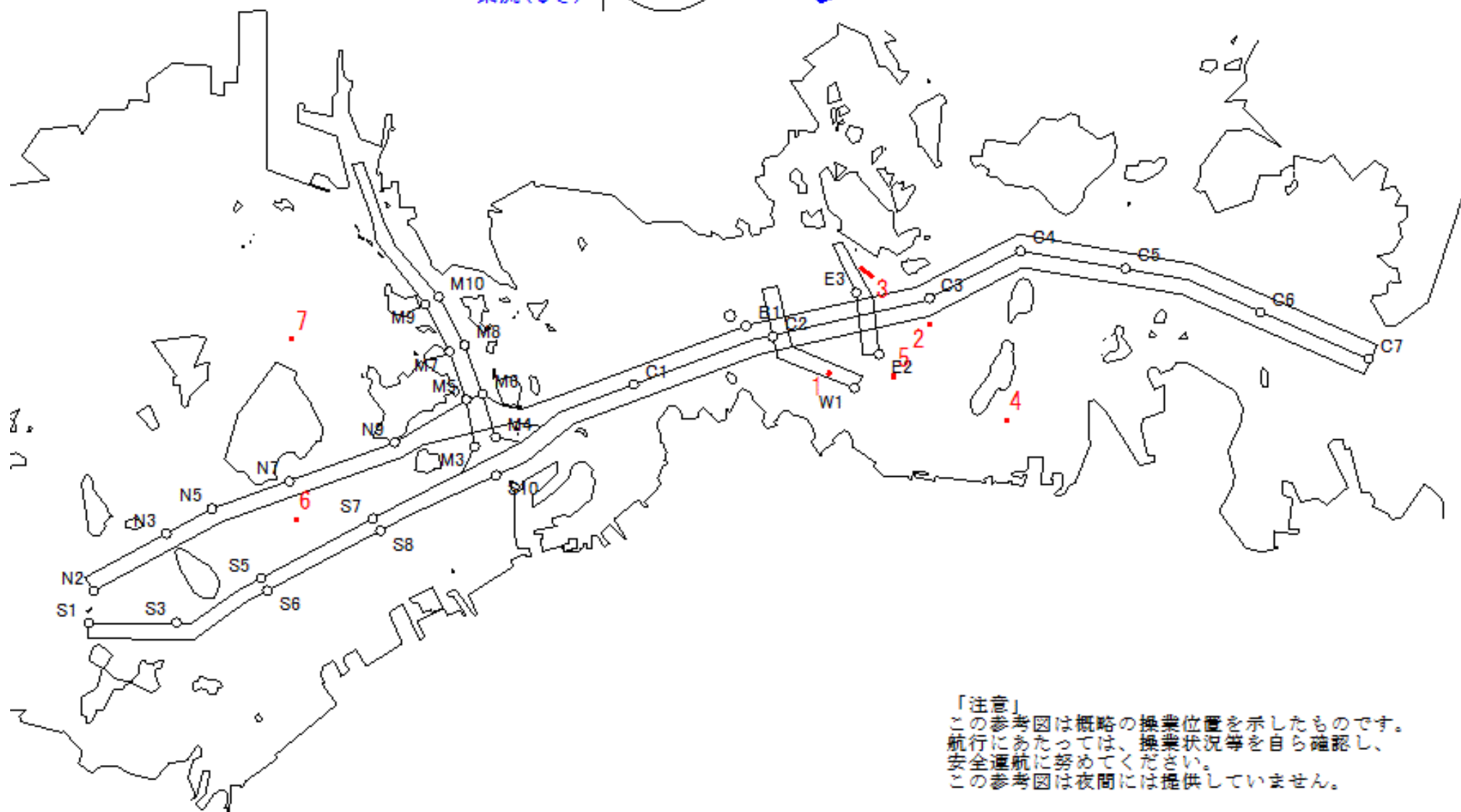
令和08年5月28日 0758 ~ 1435



MoonAge
月齢 11.3



備後瀬戸海上交通センター運用管制課
TEL(0877)49-2220
<https://www6.kaiho.mlit.go.jp/bisan/>



「注意」
この参考図は概略の操業位置を示したものです。
航行にあたっては、操業状況等を自ら確認し、
安全通航に努めてください。
この参考図は夜間には提供していません。

Stow-net Fishing operation figure
 こませ網漁船操業状況参考図
 令和08年5月27日 1349 ~ 2012

West Curr.
 西流(みち)



1349

max

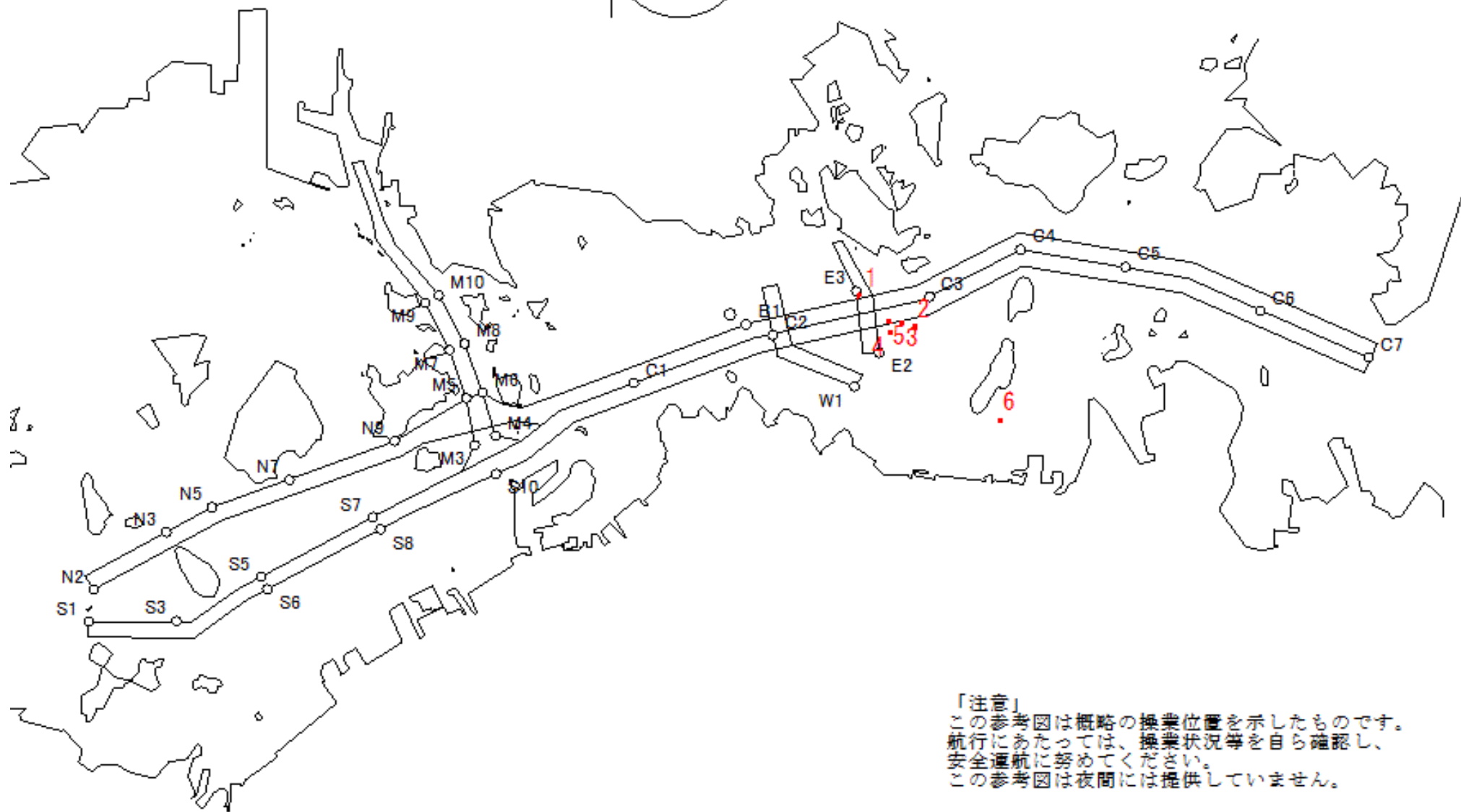
2 kt

loonAge

月齢 10.3



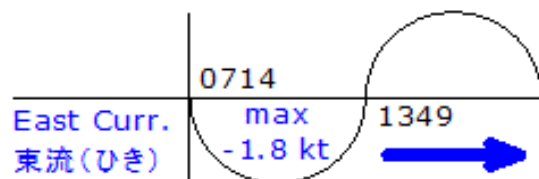
備後瀬戸海上交通センター運用管制課
 TEL(0877)49-2220
<https://www6.kaiho.mlit.go.jp/bisan/>



「注意」
 この参考図は概略の操業位置を示したものです。
 航行にあたっては、操業状況等を自ら確認し、
 安全通航に努めてください。
 この参考図は夜間には提供していません。

Stow-net Fishing operation figure
こませ網漁船操業状況参考図

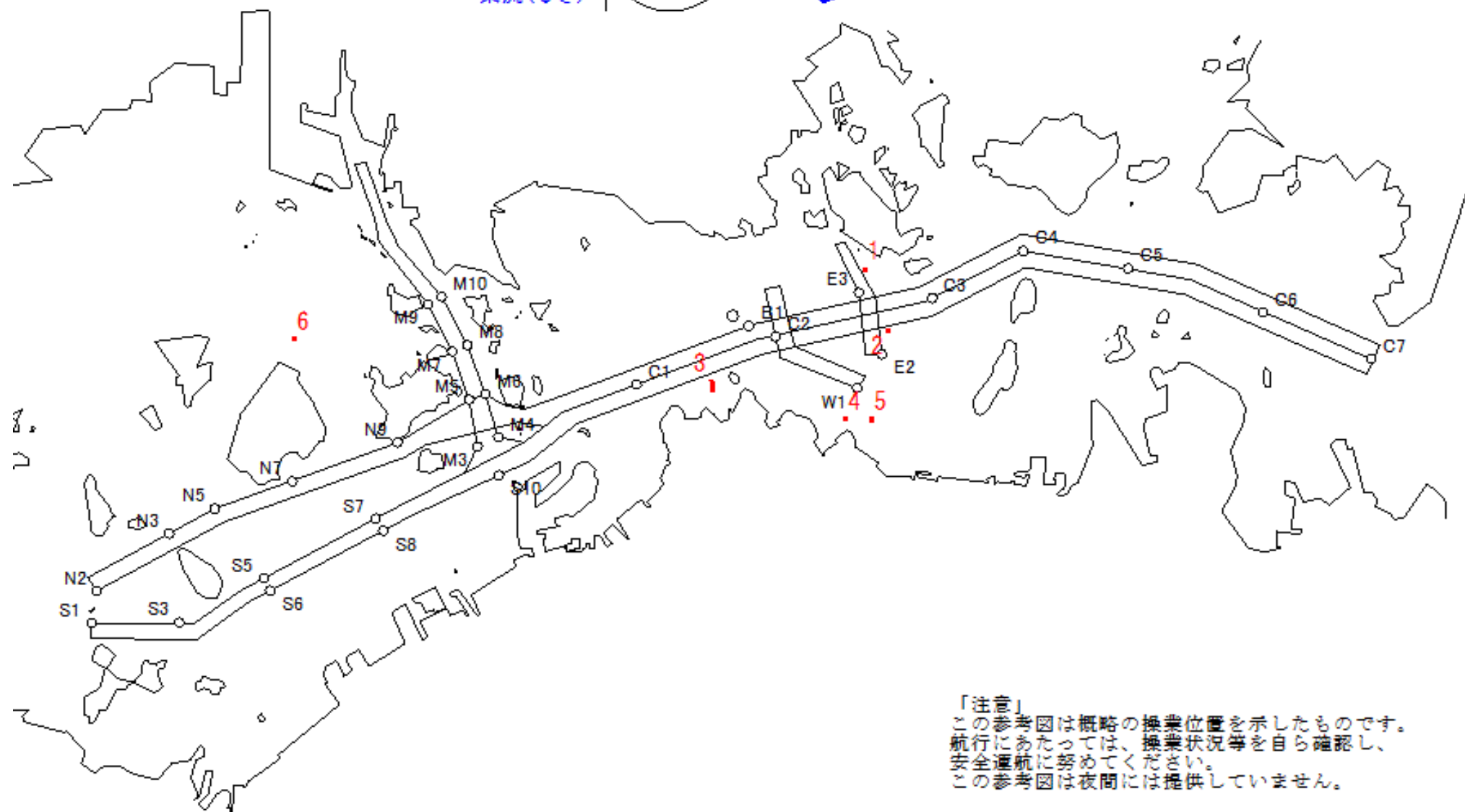
令和08年5月27日 0714 ~ 1349



MoonAge
月齢 10.3



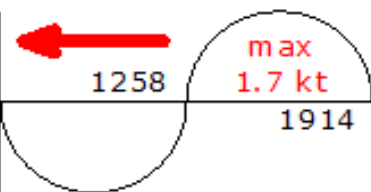
備後瀬戸海上交通センター運用管制課
TEL(0877)49-2220
<https://www6.kaiho.mlit.go.jp/bisan/>



「注意」
この参考図は概略の操業位置を示したものです。
航行にあたっては、操業状況等を自ら確認し、
安全通航に努めてください。
この参考図は夜間には提供していません。

Stow-net Fishing operation figure
 こませ網漁船操業状況参考図
 令和08年5月26日 1258 ~ 1914

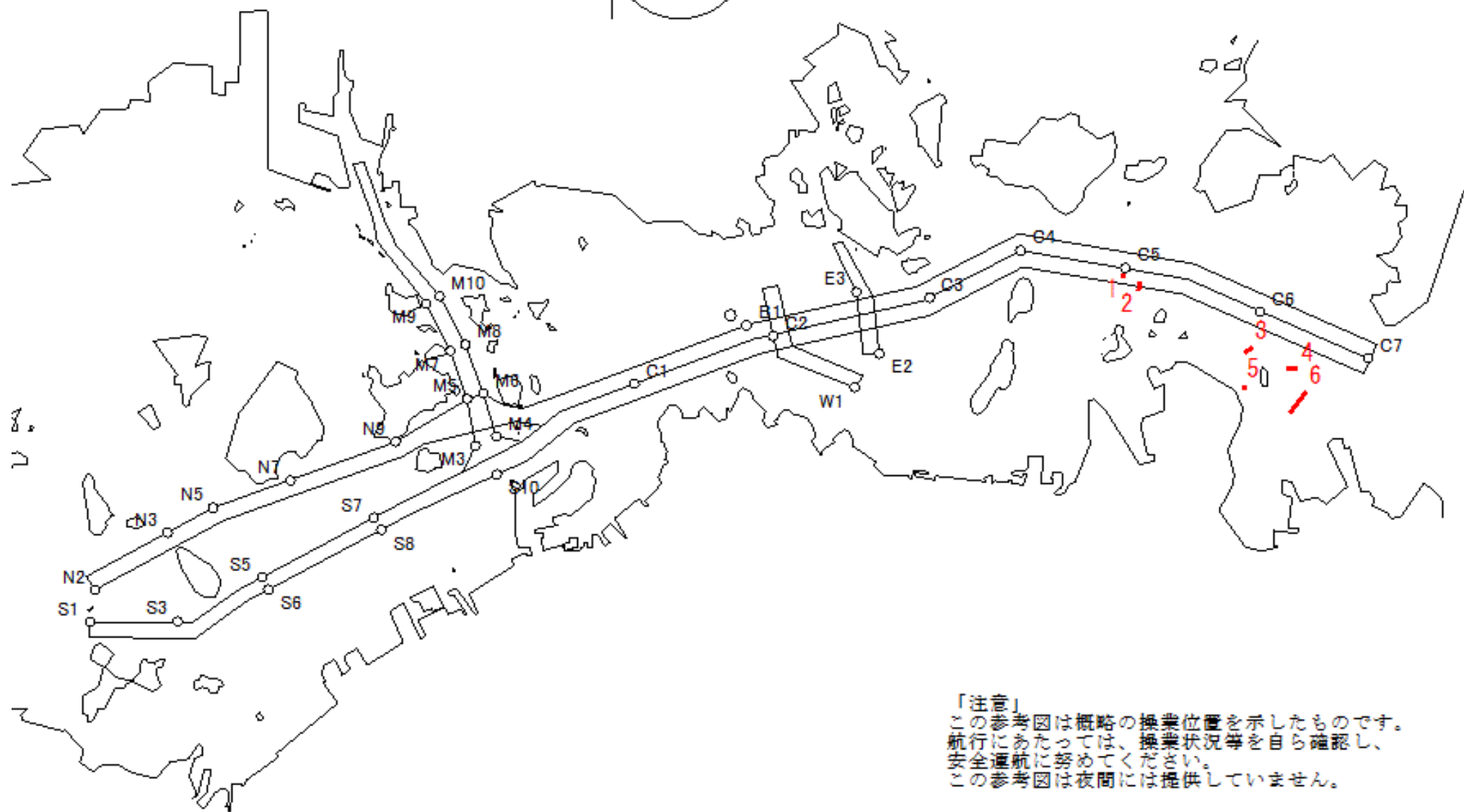
West Curr.
 西流(みち)



loonAge
 月齢 9.3



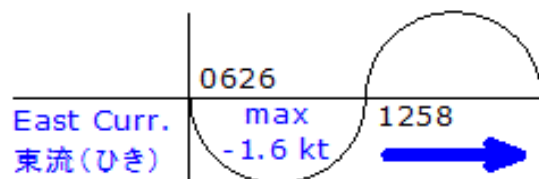
備後瀬戸海上交通センター運用管制課
 TEL(0877)49-2220
<https://www6.kaiho.mlit.go.jp/bisan/>



「注意」
 この参考図は概略の操業位置を示したものです。
 航行にあたっては、操業状況等を自ら確認し、
 安全通航に努めてください。
 この参考図は夜間には提供していません。

Stow-net Fishing operation figure
こませ網漁船操業状況参考図

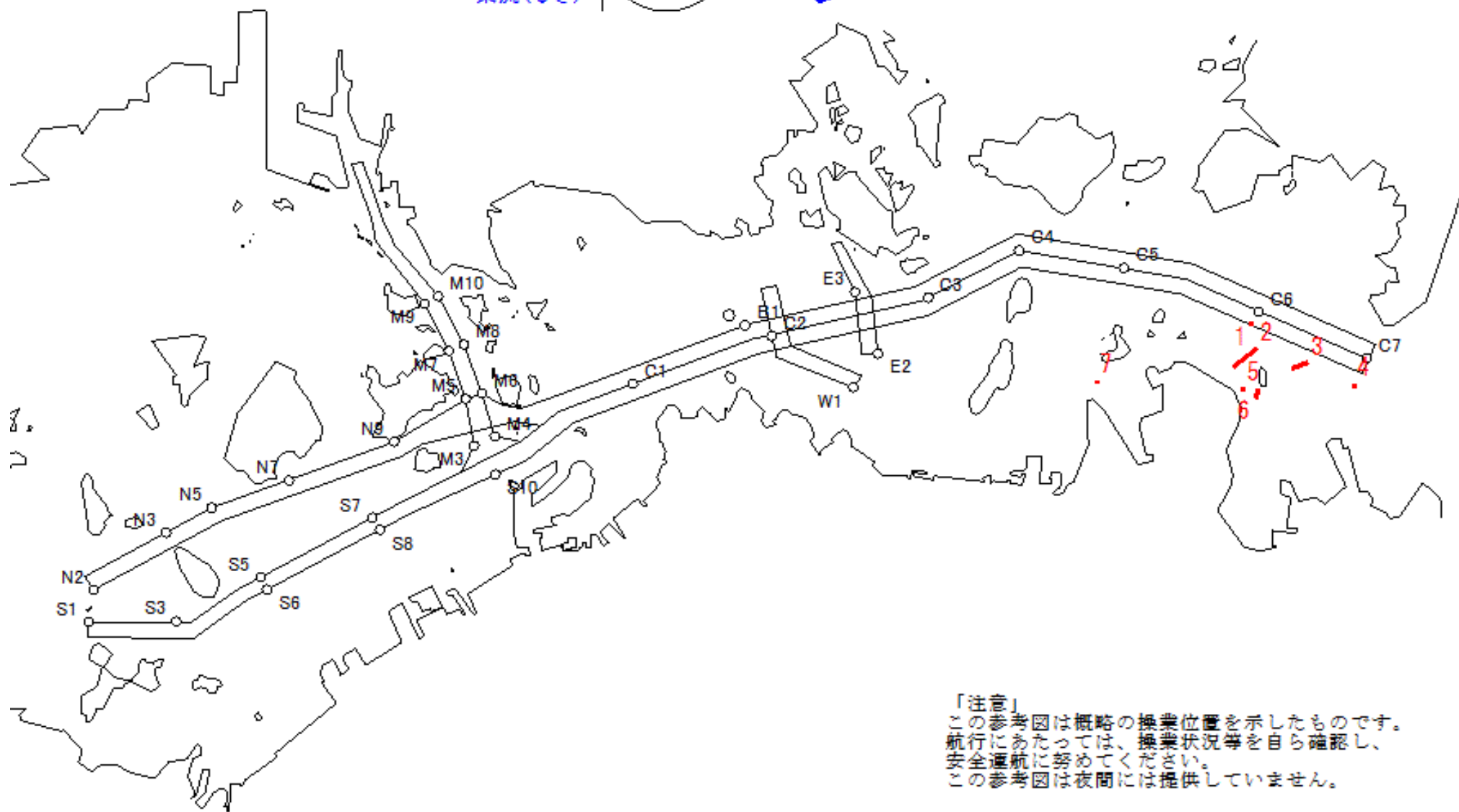
令和08年5月26日 0626 ~ 1258



MoonAge
月齢 9.3



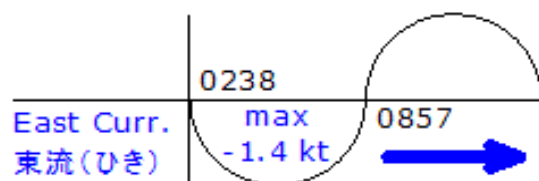
備後瀬戸海上交通センター運用管制課
TEL(0877)49-2220
<https://www6.kaiho.mlit.go.jp/bisan/>



「注意」
この参考図は概略の操業位置を示したものです。
航行にあたっては、操業状況等を自ら確認し、
安全通航に努めてください。
この参考図は夜間には提供していません。

Stow-net Fishing operation figure
こませ網漁船操業状況参考図

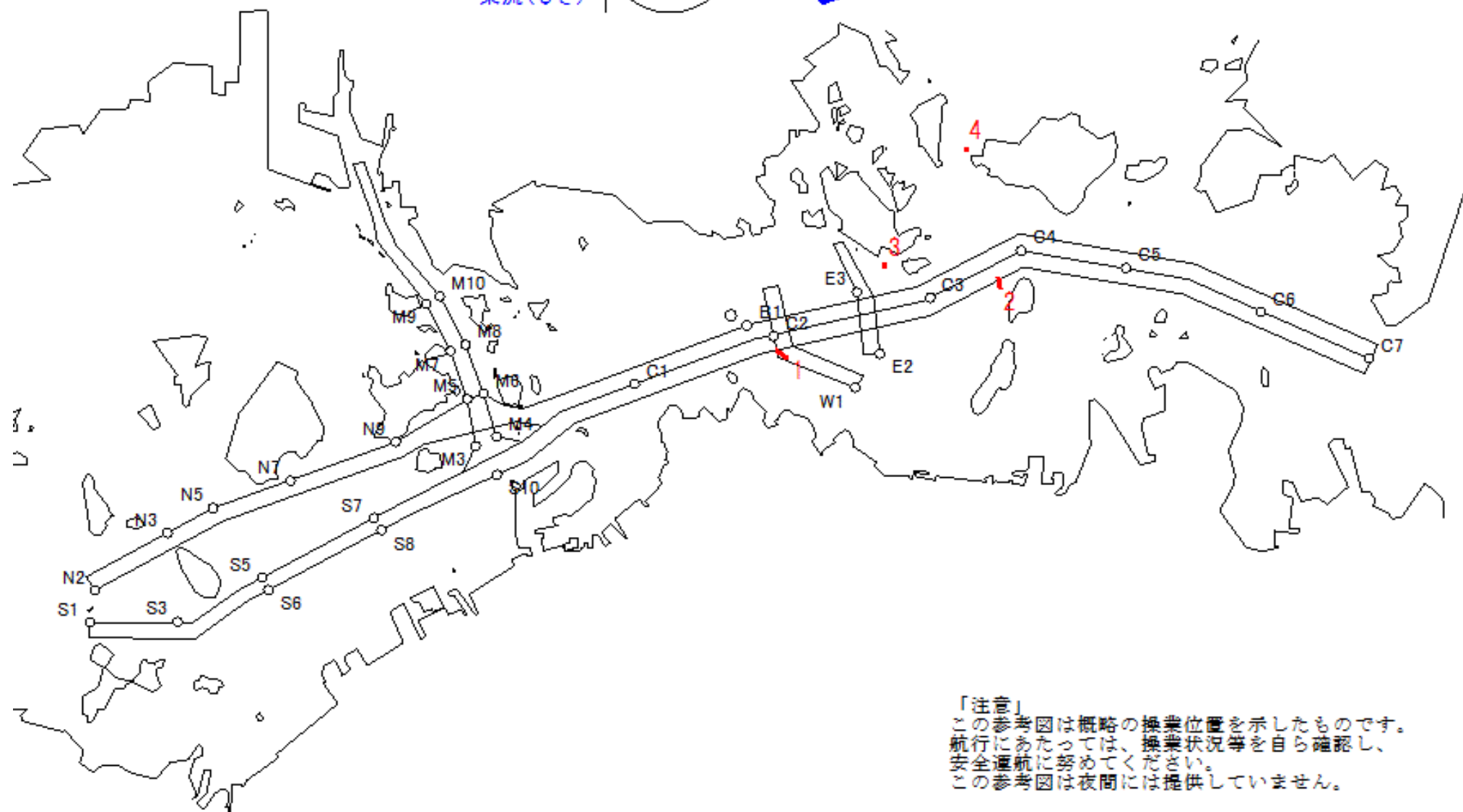
令和08年5月22日 0238 ~ 0857



MoonAge
月齢 5.3

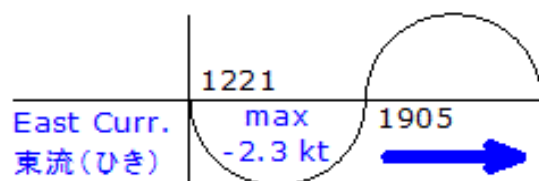


備後瀬戸海上交通センター運用管制課
TEL(0877)49-2220
<https://www6.kaiho.mlit.go.jp/bisan/>



Stow-net Fishing operation figure
こませ網漁船操業状況参考図

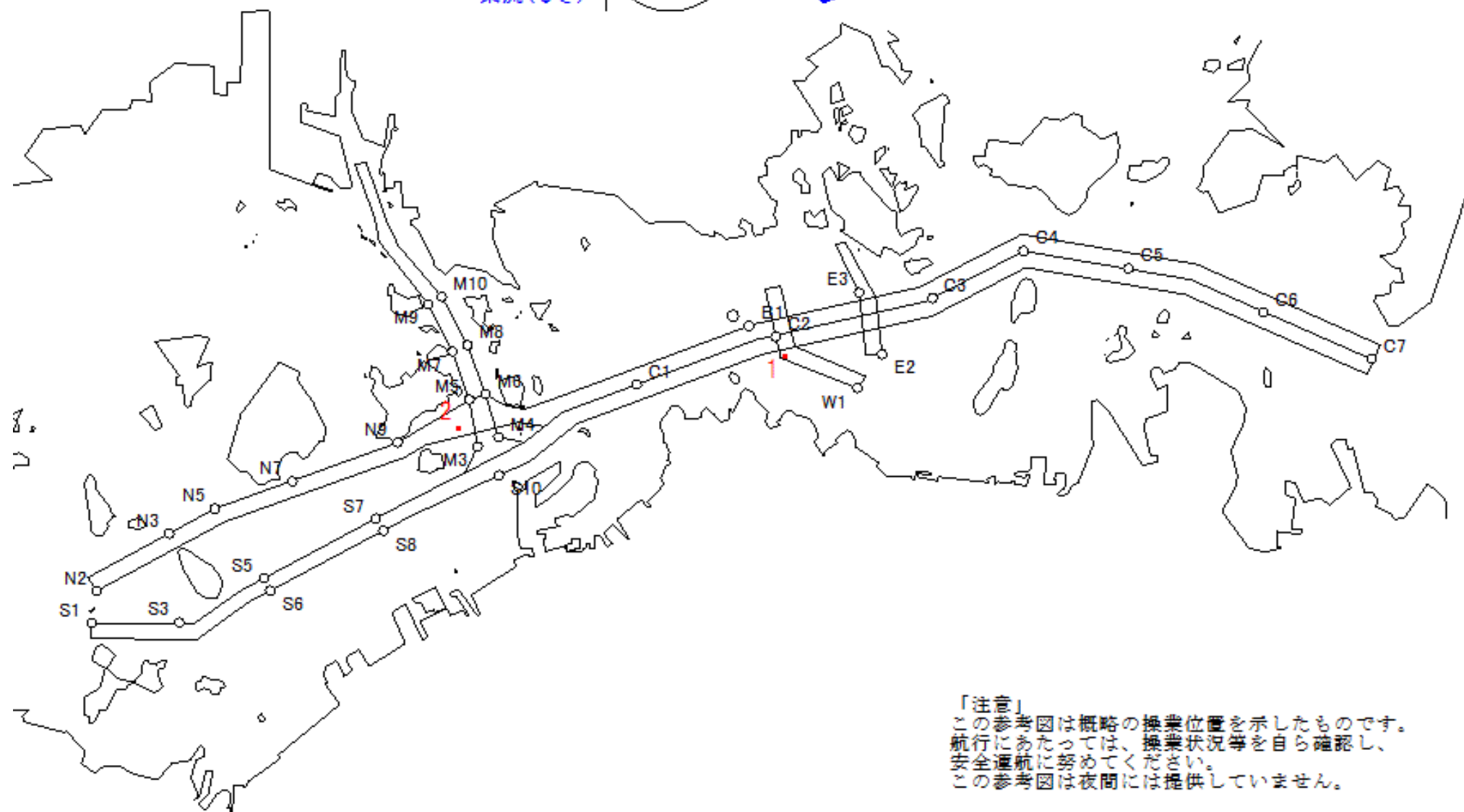
令和08年5月20日 1221 ~ 1905



MoonAge
月齢 3.3



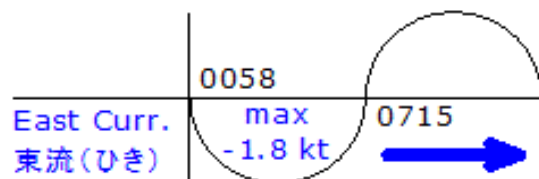
備後瀬戸海上交通センター運用管制課
TEL (0877) 49-2220
<https://www6.kaiho.mlit.go.jp/bisan/>



「注意」
この参考図は概略の操業位置を示したものです。
航行にあたっては、操業状況等を自ら確認し、
安全通航に努めてください。
この参考図は夜間には提供していません。

Stow-net Fishing operation figure
こませ網漁船操業状況参考図

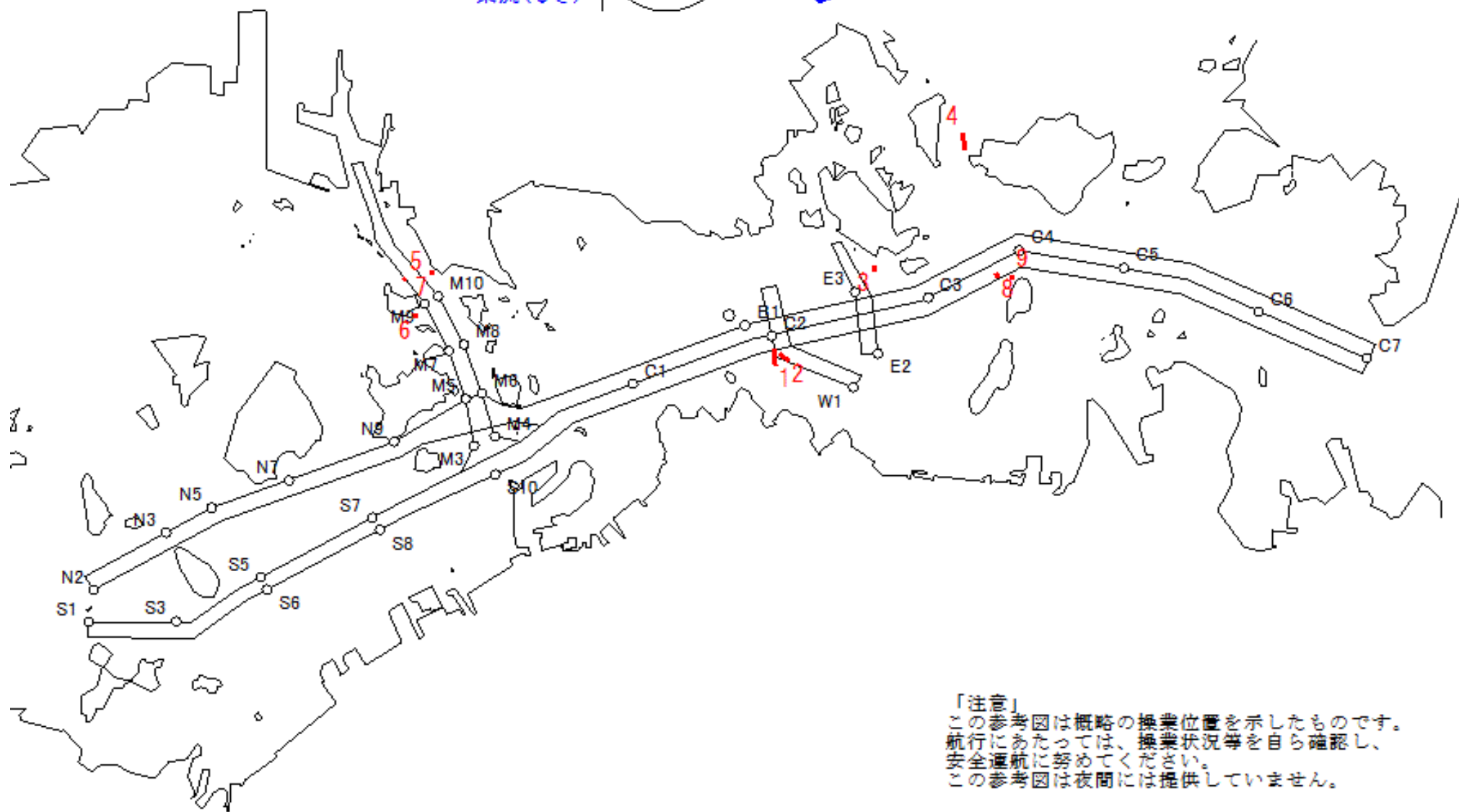
令和08年5月20日 0058 ~ 0715



MoonAge
月齢 3.3



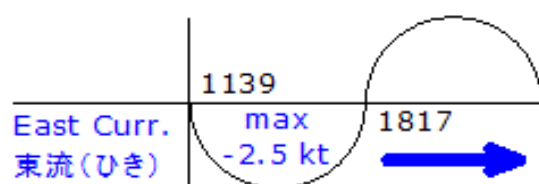
備後瀬戸海上交通センター運用管制課
TEL(0877)49-2220
<https://www6.kaiho.mlit.go.jp/bisan/>



「注意」
この参考図は概略の操業位置を示したものです。
航行にあたっては、操業状況等を自ら確認し、
安全運航に努めてください。
この参考図は夜間には提供していません。

Stow-net Fishing operation figure
こませ網漁船操業状況参考図

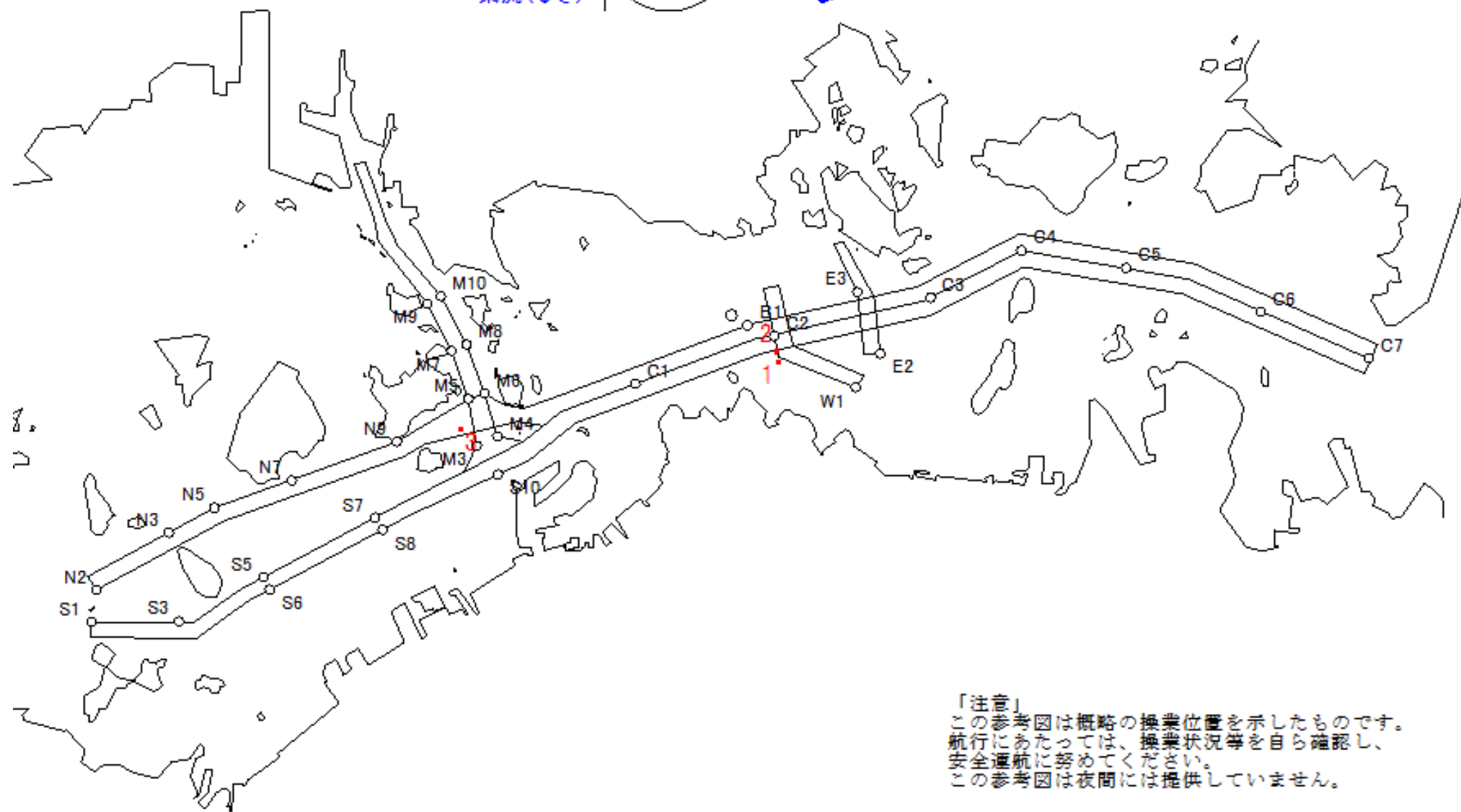
令和08年5月19日 1139 ~ 1817



MoonAge
月齢 2.3



備後瀬戸海上交通センター運用管制課
TEL(0877)49-2220
<https://www6.kaiho.mlit.go.jp/bisan/>



「注意」
この参考図は概略の操業位置を示したものです。
航行にあたっては、操業状況等を自ら確認し、
安全通航に努めてください。
この参考図は夜間には提供していません。

Stow-net Fishing operation figure
 こませ網漁船操業状況参考図
 令和08年5月19日 0629 ~ 1139

West Curr.
 西流(みち)



0629

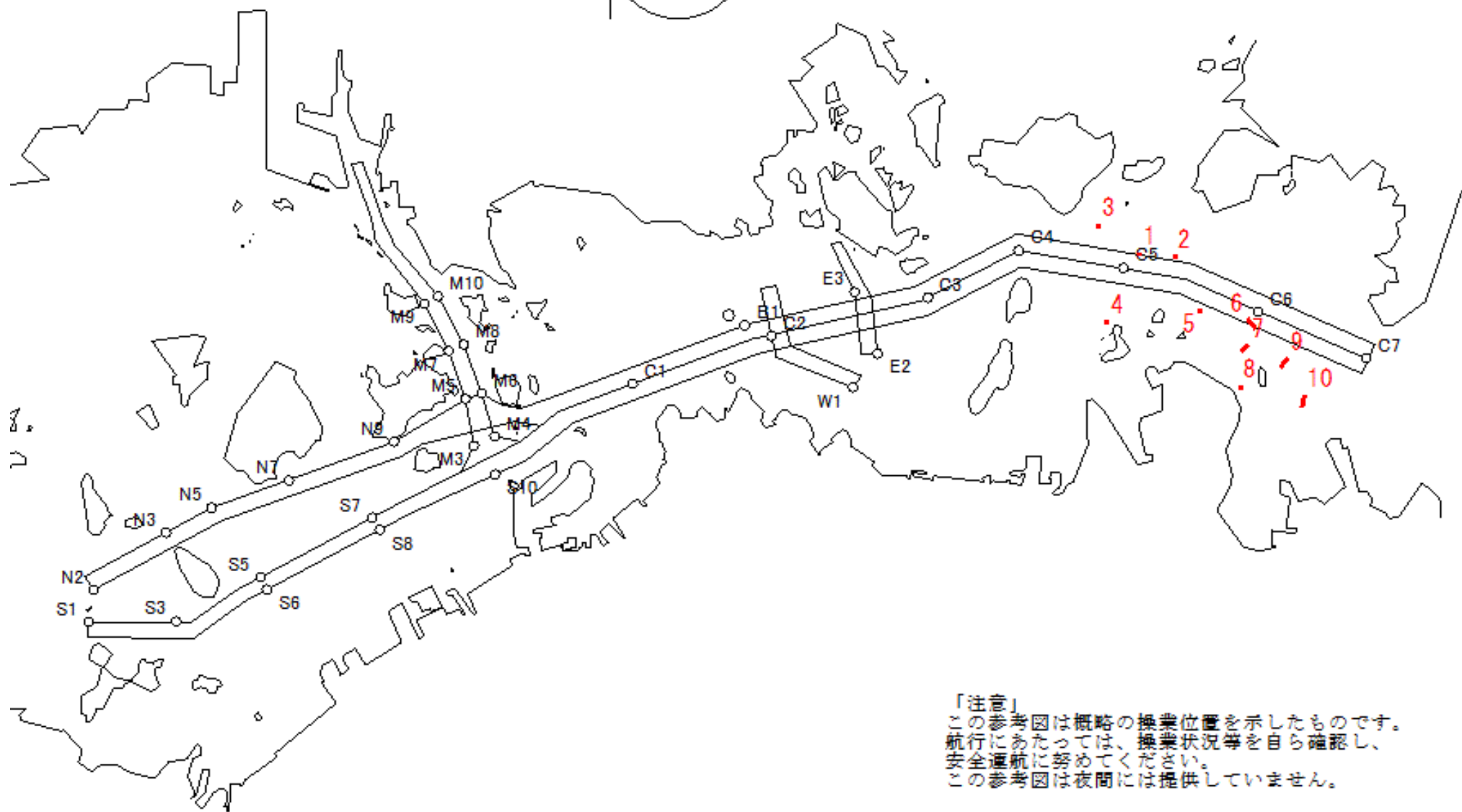
max
 1.9 kt

loonAge
 月齢 2.3



備後瀬戸海上交通センター運用管制課
 TEL(0877)49-2220
<https://www6.kaiho.mlit.go.jp/bisan/>

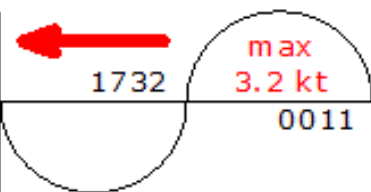
1139



「注意」
 この参考図は概略の操業位置を示したものです。
 航行にあたっては、操業状況等を自ら確認し、
 安全通航に努めてください。
 この参考図は夜間には提供していません。

Stow-net Fishing operation figure
 こませ網漁船操業状況参考図
 令和08年5月18日 1732 ~ 0011

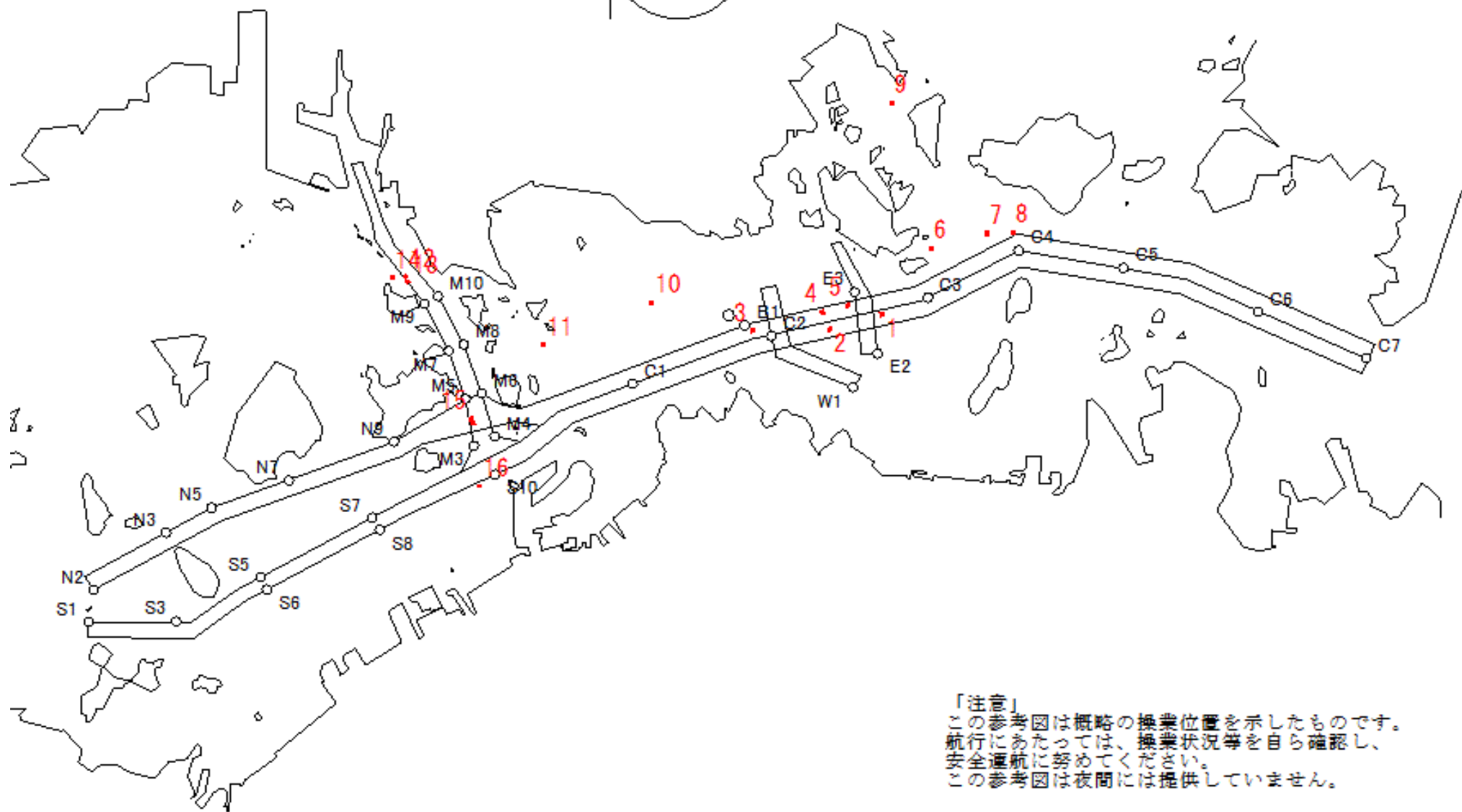
West Curr.
 西流(みち)



loonAge
 月齢 1.3



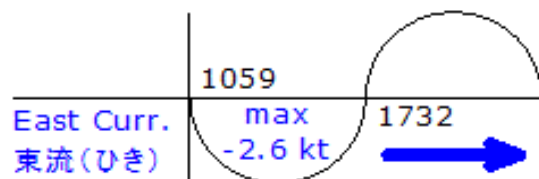
備後瀬戸海上交通センター運用管制課
 TEL(0877)49-2220
<https://www6.kaiho.mlit.go.jp/bisan/>



「注意」
 この参考図は概略の操業位置を示したものです。
 航行にあたっては、操業状況等を自ら確認し、
 安全通航に努めてください。
 この参考図は夜間には提供していません。

Stow-net Fishing operation figure
こませ網漁船操業状況参考図

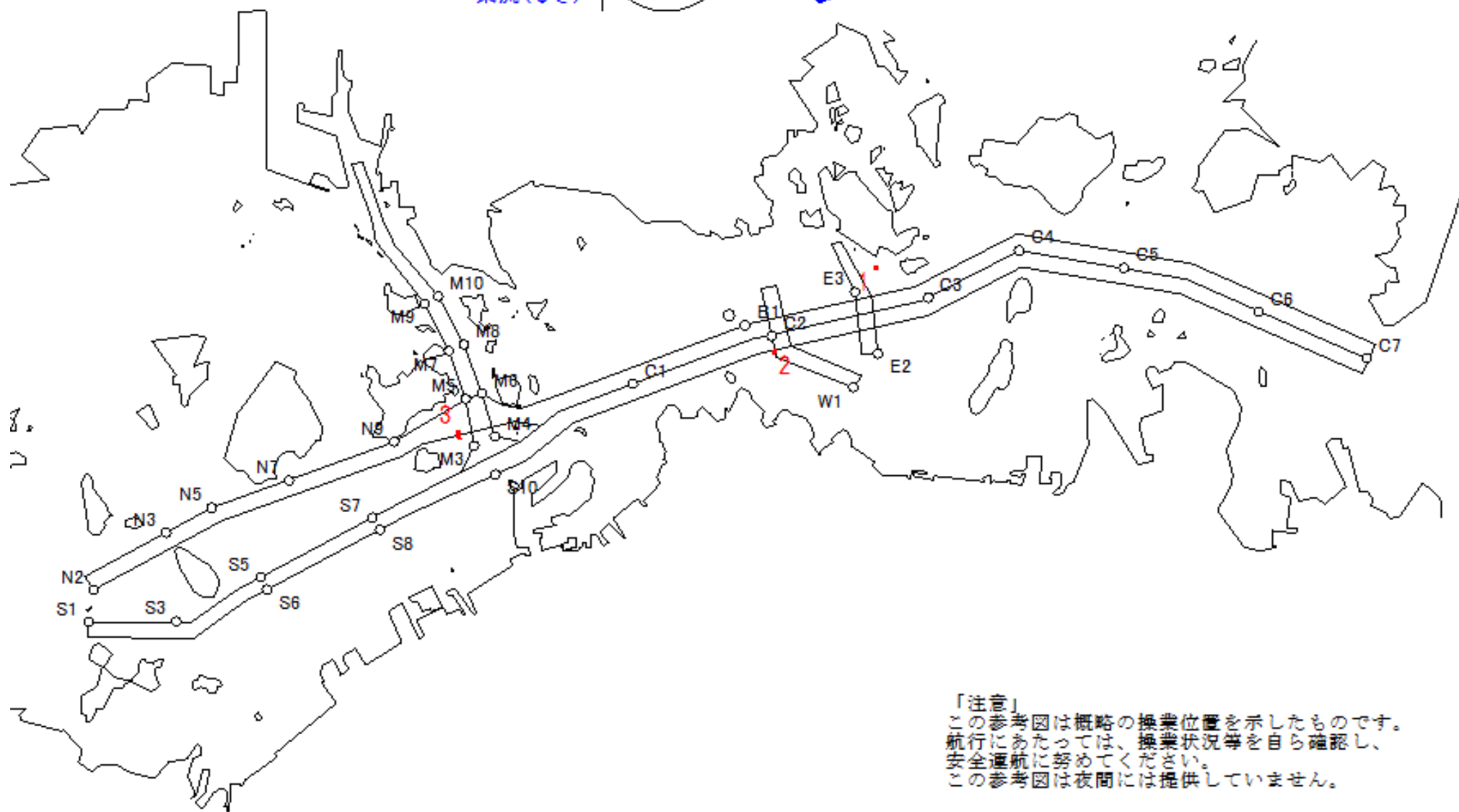
令和08年5月18日 1059 ~ 1732



MoonAge
月齢 1.3



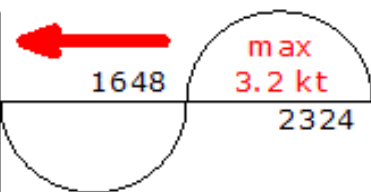
備後瀬戸海上交通センター運用管制課
TEL(0877)49-2220
<https://www6.kaiho.mlit.go.jp/bisan/>



「注意」
この参考図は概略の操業位置を示したものです。
航行にあたっては、操業状況等を自ら確認し、
安全通航に努めてください。
この参考図は夜間には提供していません。

Stow-net Fishing operation figure
 こませ網漁船操業状況参考図
 令和08年5月17日 1648 ~ 2324

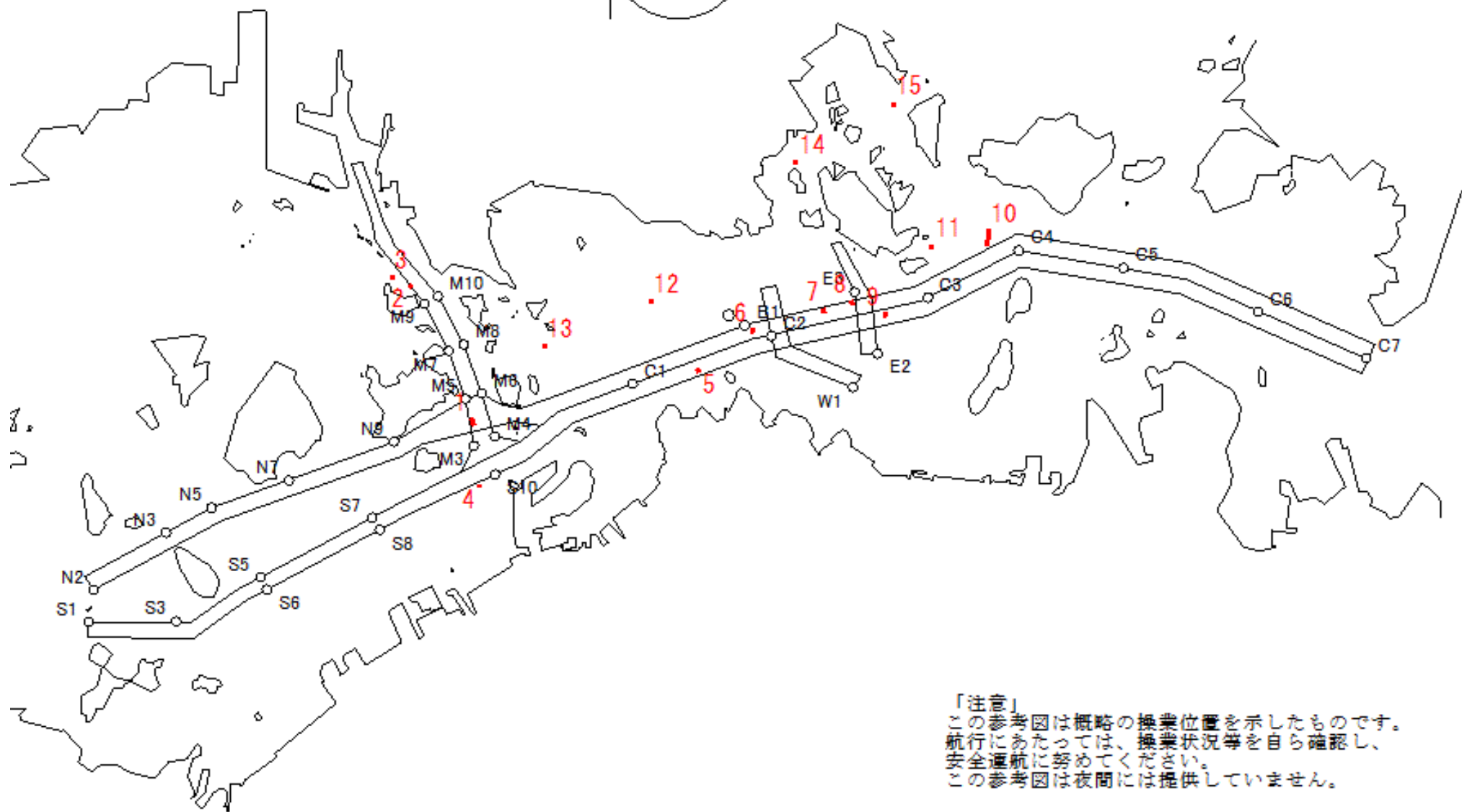
West Curr.
 西流(みち)



loonAge
 月齢 0.3



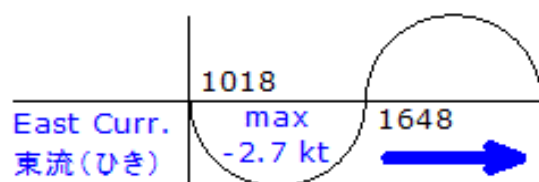
備後瀬戸海上交通センター運用管制課
 TEL(0877)49-2220
<https://www6.kaiho.mlit.go.jp/bisan/>



「注意」
 この参考図は概略の操業位置を示したものです。
 航行にあたっては、操業状況等を自ら確認し、
 安全通航に努めてください。
 この参考図は夜間には提供していません。

Stow-net Fishing operation figure
こませ網漁船操業状況参考図

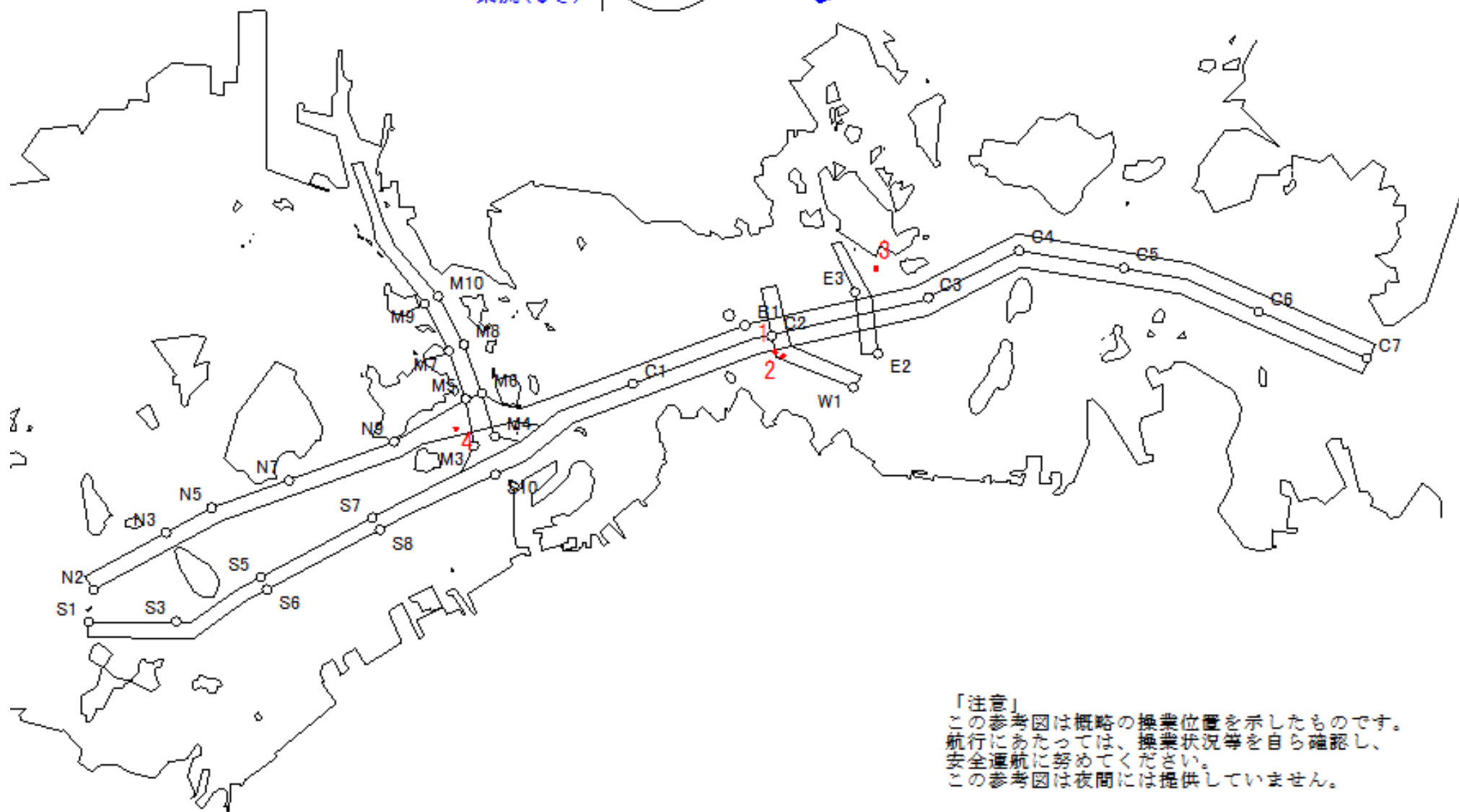
令和08年5月17日 1018 ~ 1648



MoonAge
月齢 0.3



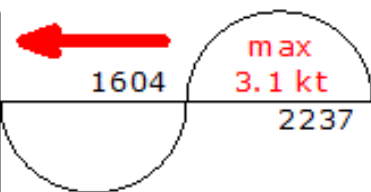
備後瀬戸海上交通センター運用管制課
TEL(0877)49-2220
<https://www6.kaiho.mlit.go.jp/bisan/>



「注意」
この参考図は概略の操業位置を示したものです。
航行にあたっては、操業状況等を自ら確認し、
安全通航に努めてください。
この参考図は夜間には提供していません。

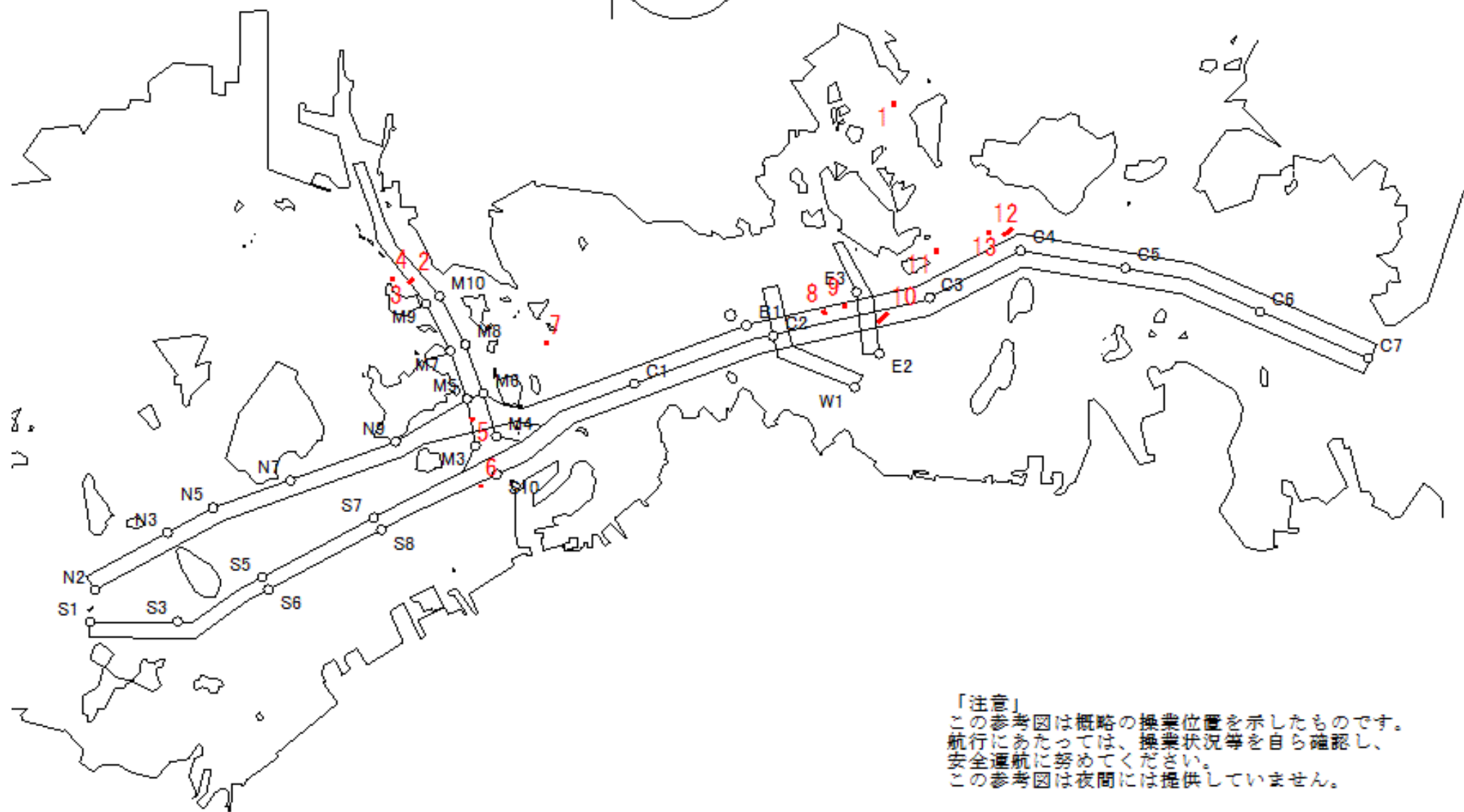
Stow-net Fishing operation figure
 こませ網漁船操業状況参考図
 令和08年5月16日 1604 ~ 2237

West Curr.
 西流(みち)



loonAge
 月齢 28.6

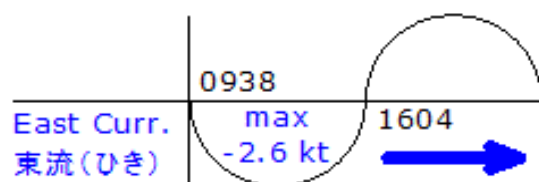
備後瀬戸海上交通センター運用管制課
 TEL(0877)49-2220
<https://www6.kaiho.mlit.go.jp/bisan/>



「注意」
 この参考図は概略の操業位置を示したものです。
 航行にあたっては、操業状況等を自ら確認し、
 安全通航に努めてください。
 この参考図は夜間には提供していません。

Stow-net Fishing operation figure
こませ網漁船操業状況参考図

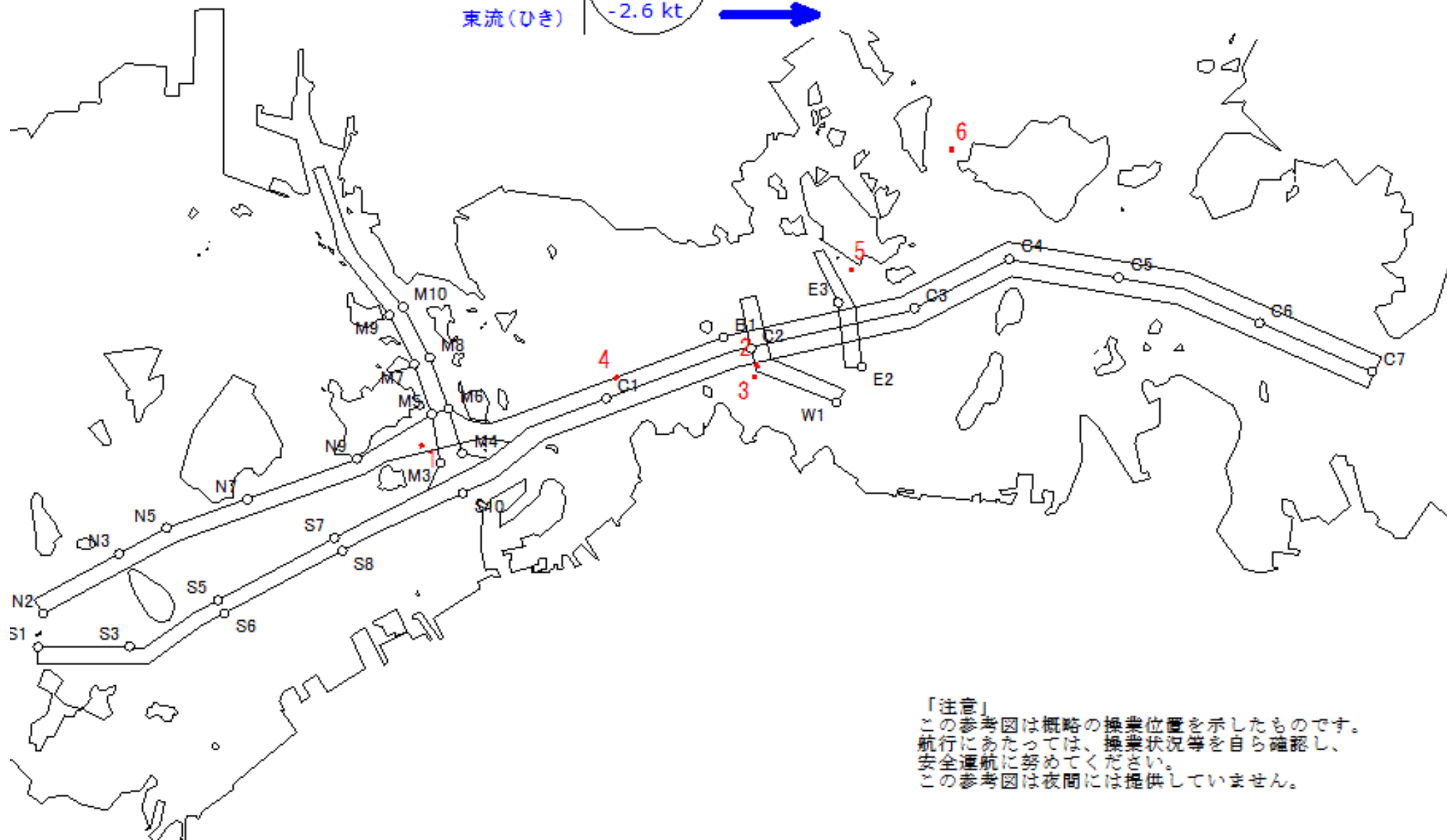
令和08年5月16日 0938 ~ 1604



MoonAge
月齢 28.6



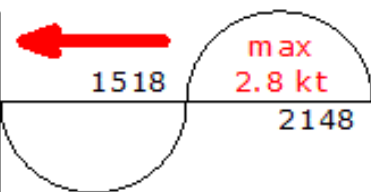
備後瀬戸海上交通センター運用管制課
TEL(0877)49-2220
<https://www6.kaiho.mlit.go.jp/bisan/>



「注意」
この参考図は概略の操業位置を示したものです。
航行にあたっては、操業状況等を自ら確認し、
安全通航に努めてください。
この参考図は夜間には提供していません。

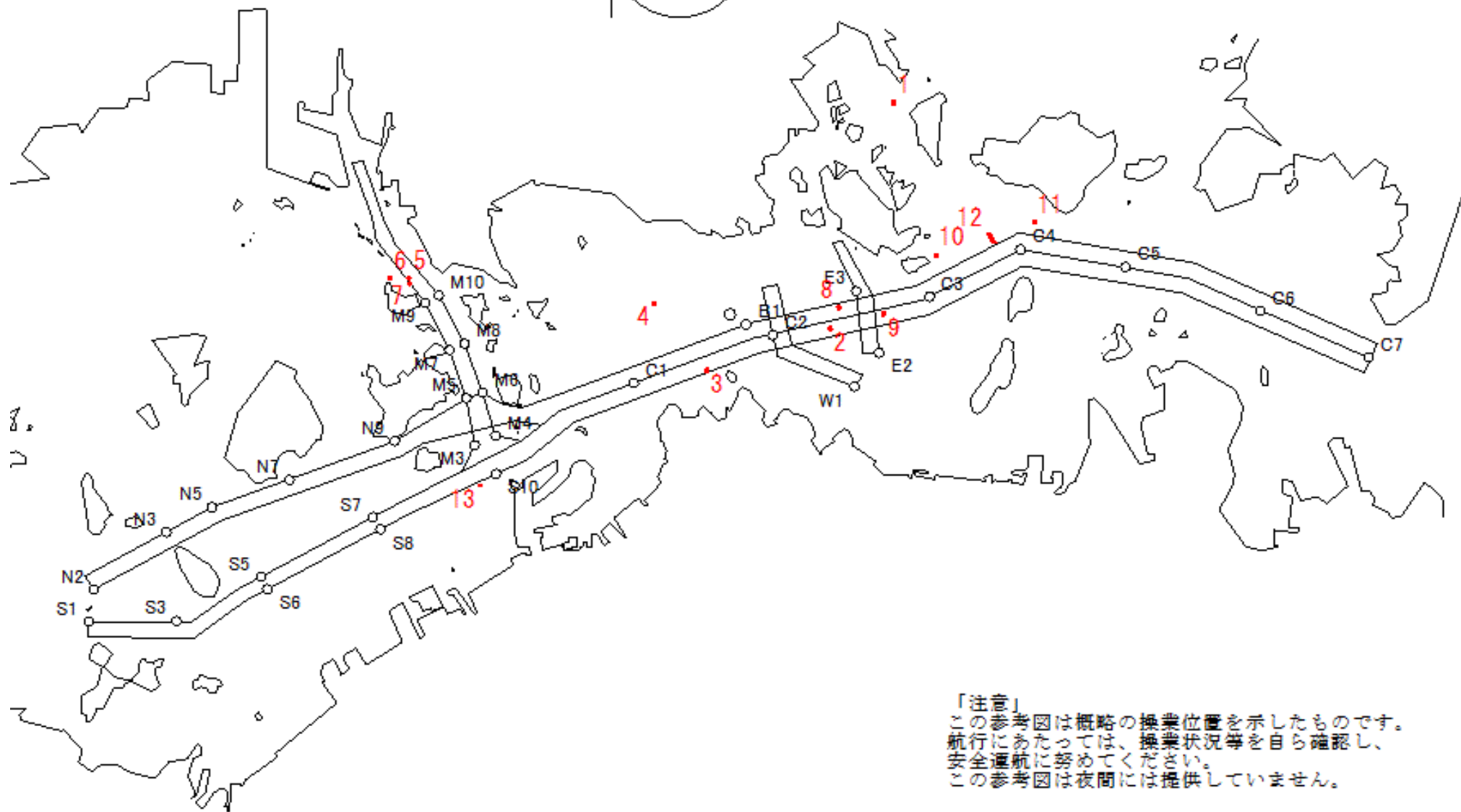
Stow-net Fishing operation figure
 こませ網漁船操業状況参考図
 令和08年5月15日 1518 ~ 2148

West Curr.
 西流(みち)



loonAge
 月齢 27.6

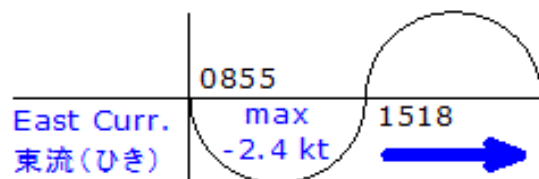
備後瀬戸海上交通センター運用管制課
 TEL(0877)49-2220
<https://www6.kaiho.mlit.go.jp/bisan/>



「注意」
 この参考図は概略の操業位置を示したものです。
 航行にあたっては、操業状況等を自ら確認し、
 安全通航に努めてください。
 この参考図は夜間には提供していません。

Stow-net Fishing operation figure
こませ網漁船操業状況参考図

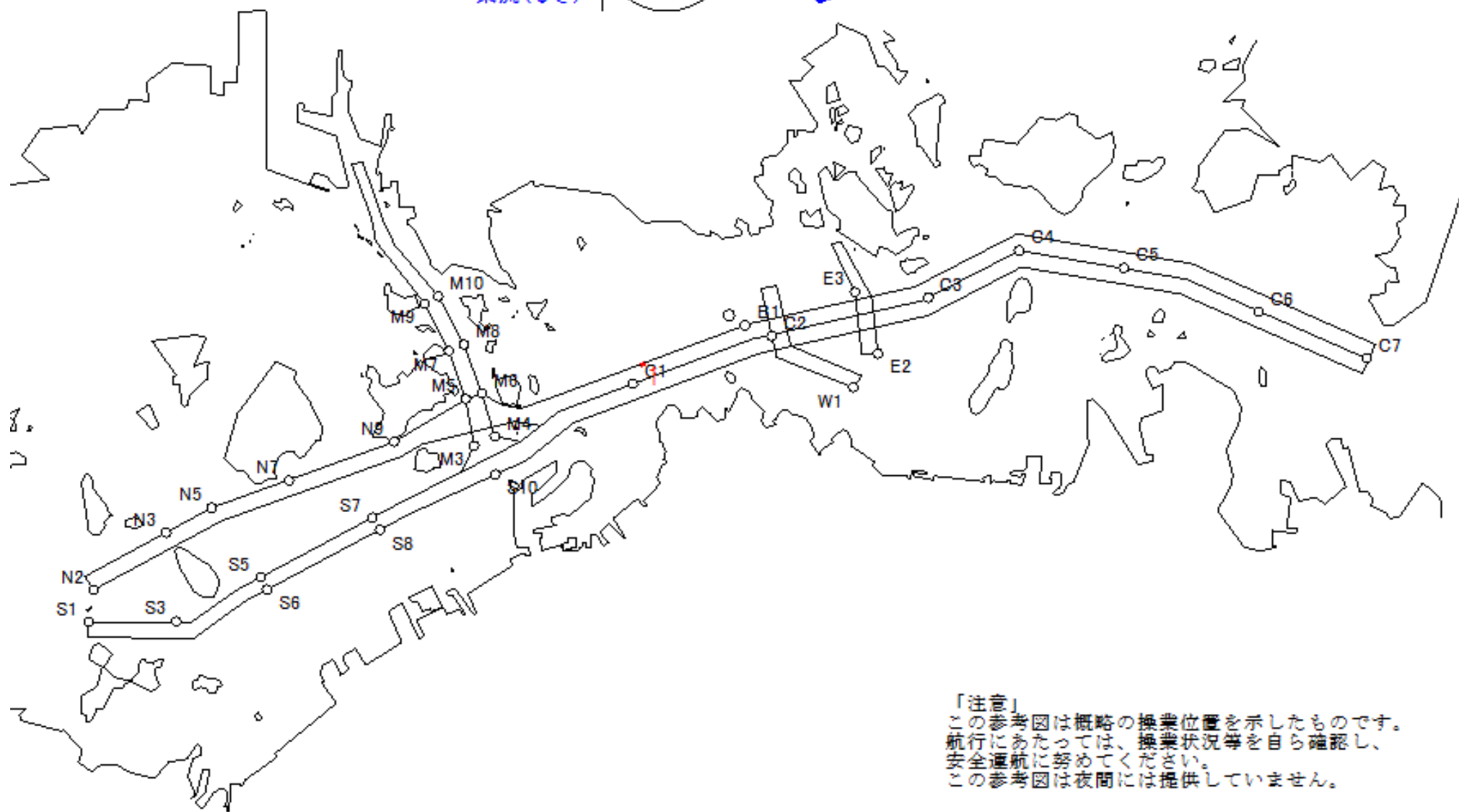
令和08年5月15日 0855 ~ 1518



MoonAge
月齢 27.6



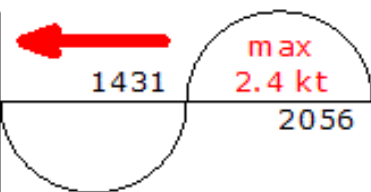
備後瀬戸海上交通センター運用管制課
TEL(0877)49-2220
<https://www6.kaiho.mlit.go.jp/bisan/>



「注意」
この参考図は概略の操業位置を示したものです。
航行にあたっては、操業状況等を自ら確認し、
安全通航に努めてください。
この参考図は夜間には提供していません。

Stow-net Fishing operation figure
 こませ網漁船操業状況参考図
 令和08年5月14日 1431 ~ 2056

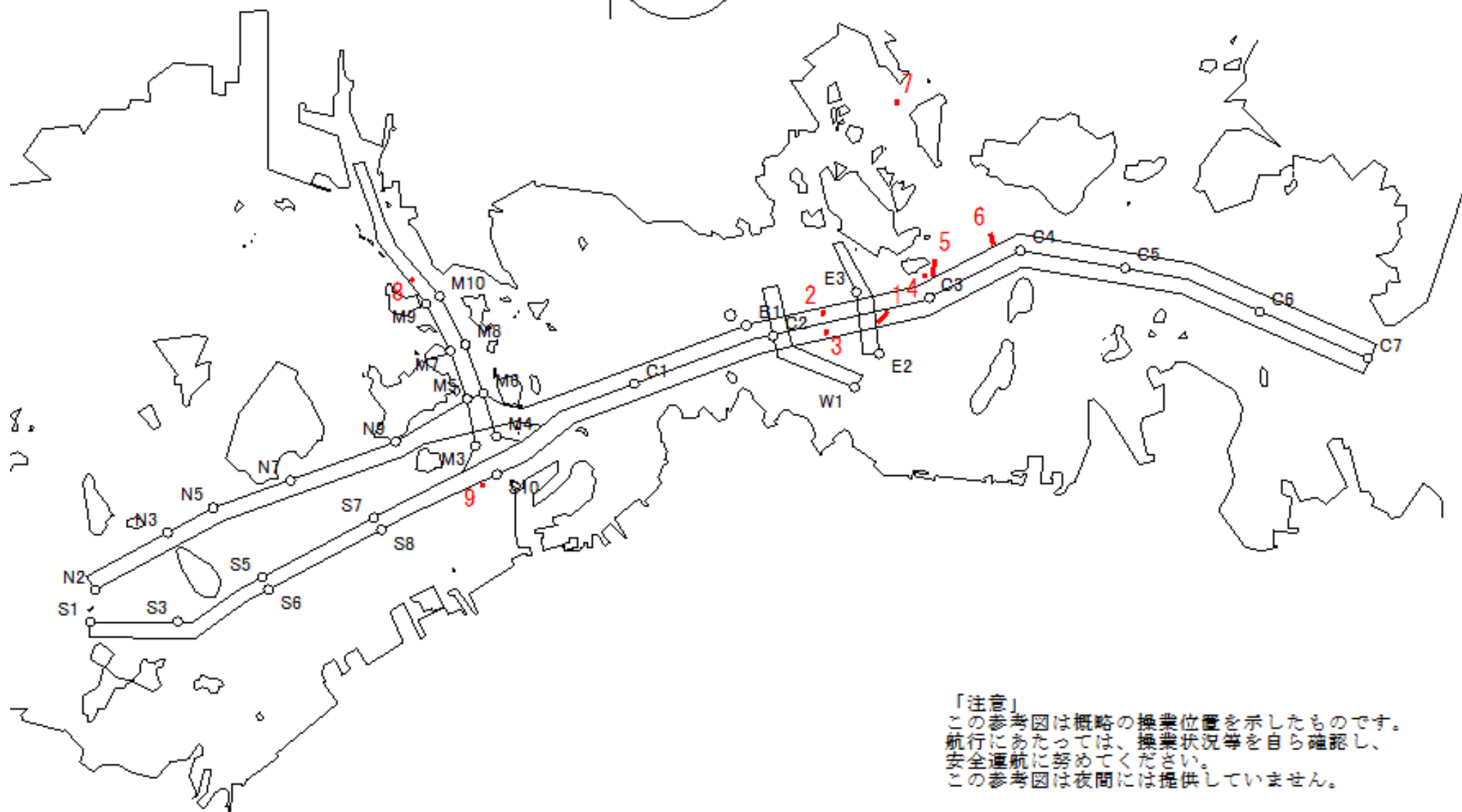
West Curr.
 西流(みち)



loonAge
 月齢 26.6



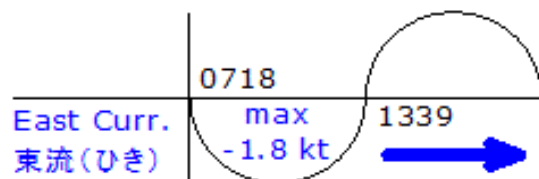
備後瀬戸海上交通センター運用管制課
 TEL(0877)49-2220
<https://www6.kaiho.mlit.go.jp/bisan/>



「注意」
 この参考図は概略の操業位置を示したものです。
 航行にあたっては、操業状況等を自ら確認し、
 安全通航に努めてください。
 この参考図は夜間には提供していません。

Stow-net Fishing operation figure
こませ網漁船操業状況参考図

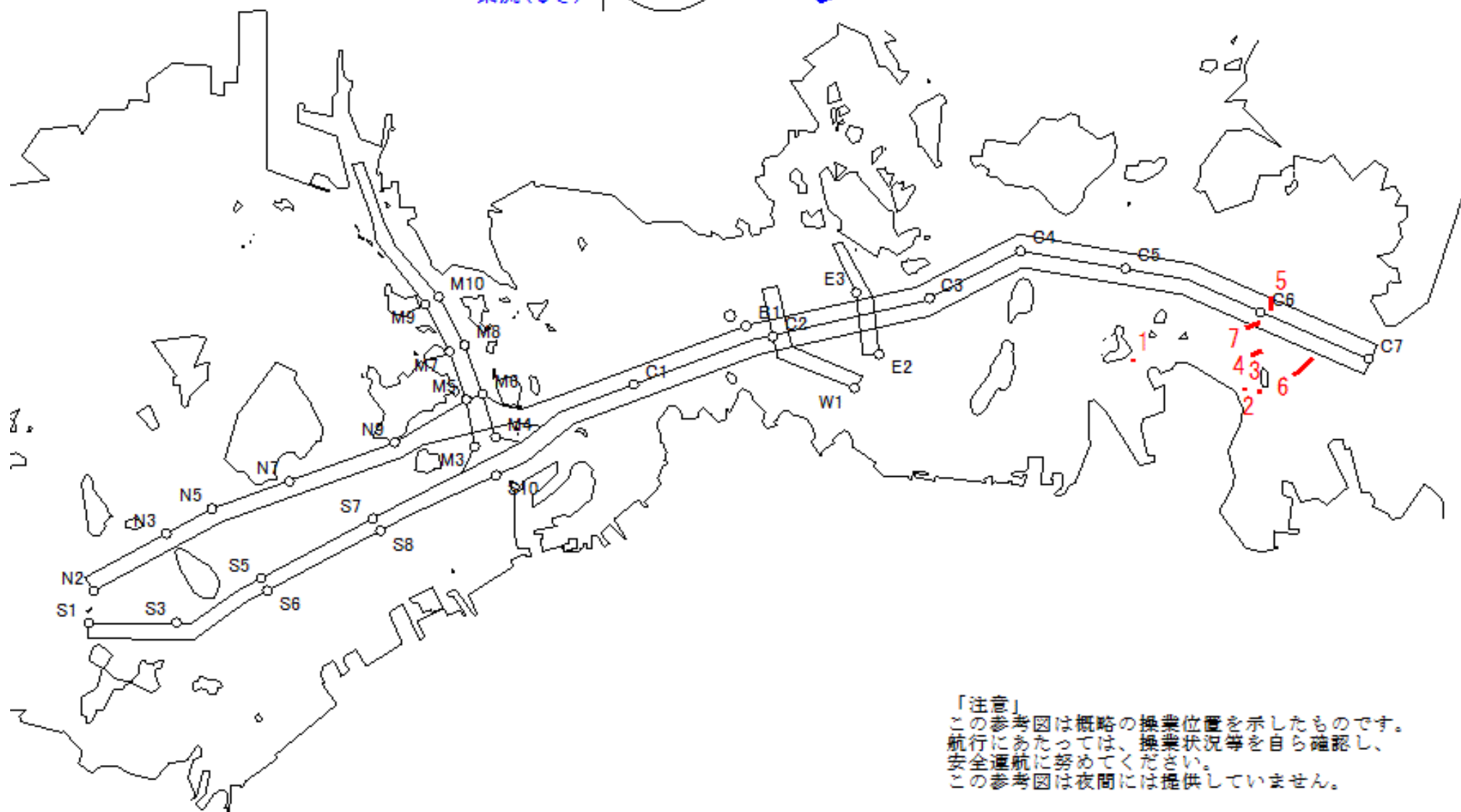
令和08年5月13日 0718 ~ 1339



MoonAge
月齢 25.6



備後瀬戸海上交通センター運用管制課
TEL (0877) 49-2220
<https://www6.kaiho.mlit.go.jp/bisan/>



「注意」
この参考図は概略の操業位置を示したものです。
航行にあたっては、操業状況等を自ら確認し、
安全通航に努めてください。
この参考図は夜間には提供していません。

Stow-net Fishing operation figure
こませ網漁船操業状況参考図

令和08年5月7日

1252 ~ 1919

East Curr.
東流(ひき)

1252

max
-2 kt

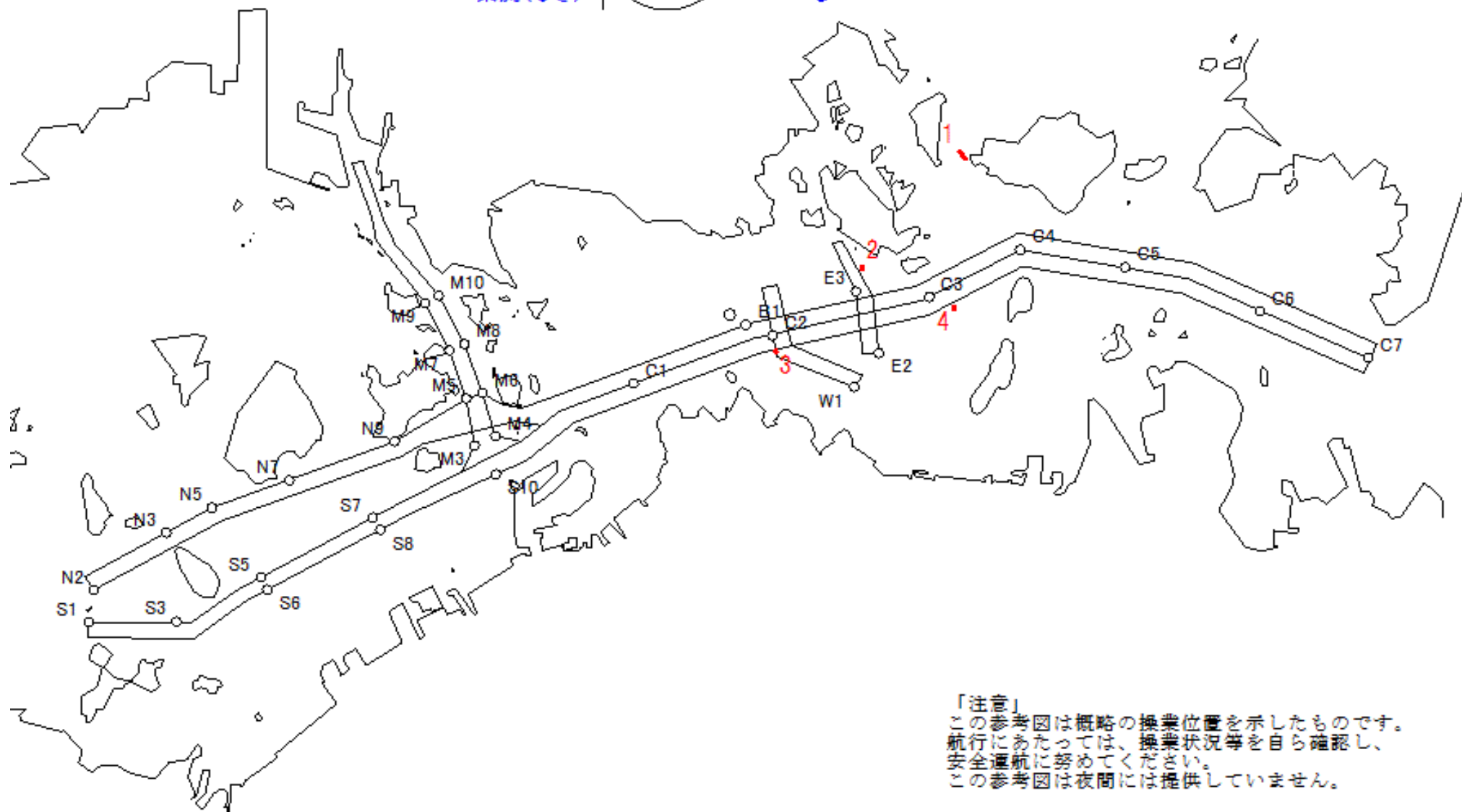
1919



MoonAge
月齢 19.6



備後瀬戸海上交通センター運用管制課
TEL(0877)49-2220
<https://www6.kaiho.mlit.go.jp/bisan/>



Stow-net Fishing operation figure
こませ網漁船操業状況参考図

令和08年5月7日

0129 ~ 0723

East Curr.
東流(ひき)

0129

max
-1.5 kt

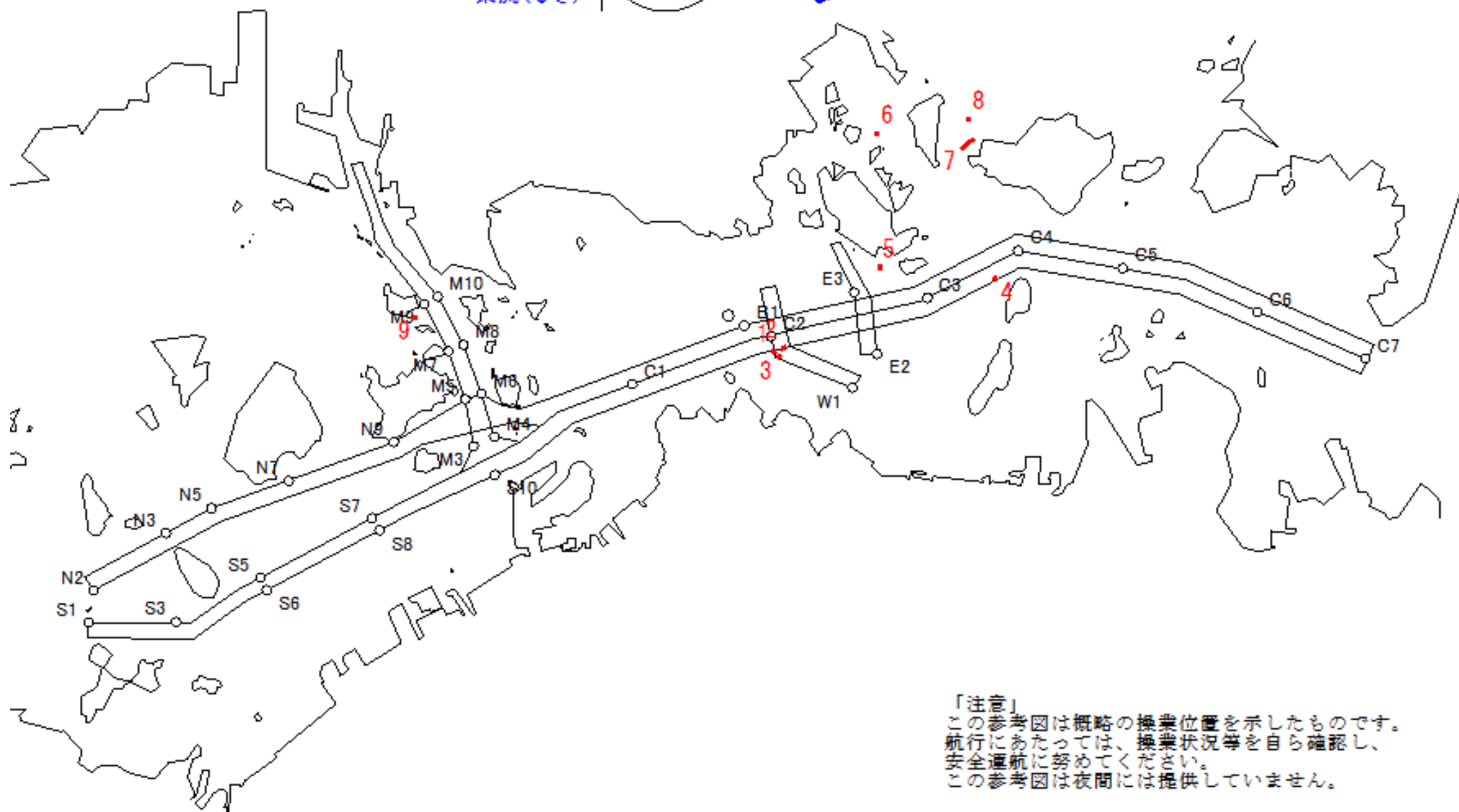
0723



MoonAge
月齢 19.6



備後瀬戸海上交通センター運用管制課
TEL(0877)49-2220
<https://www6.kaiho.mlit.go.jp/bisan/>



Stow-net Fishing operation figure
こませ網漁船操業状況参考図

令和08年5月6日

1219 ~ 1845

East Curr.
東流(ひき)

1219

max
-2.2 kt

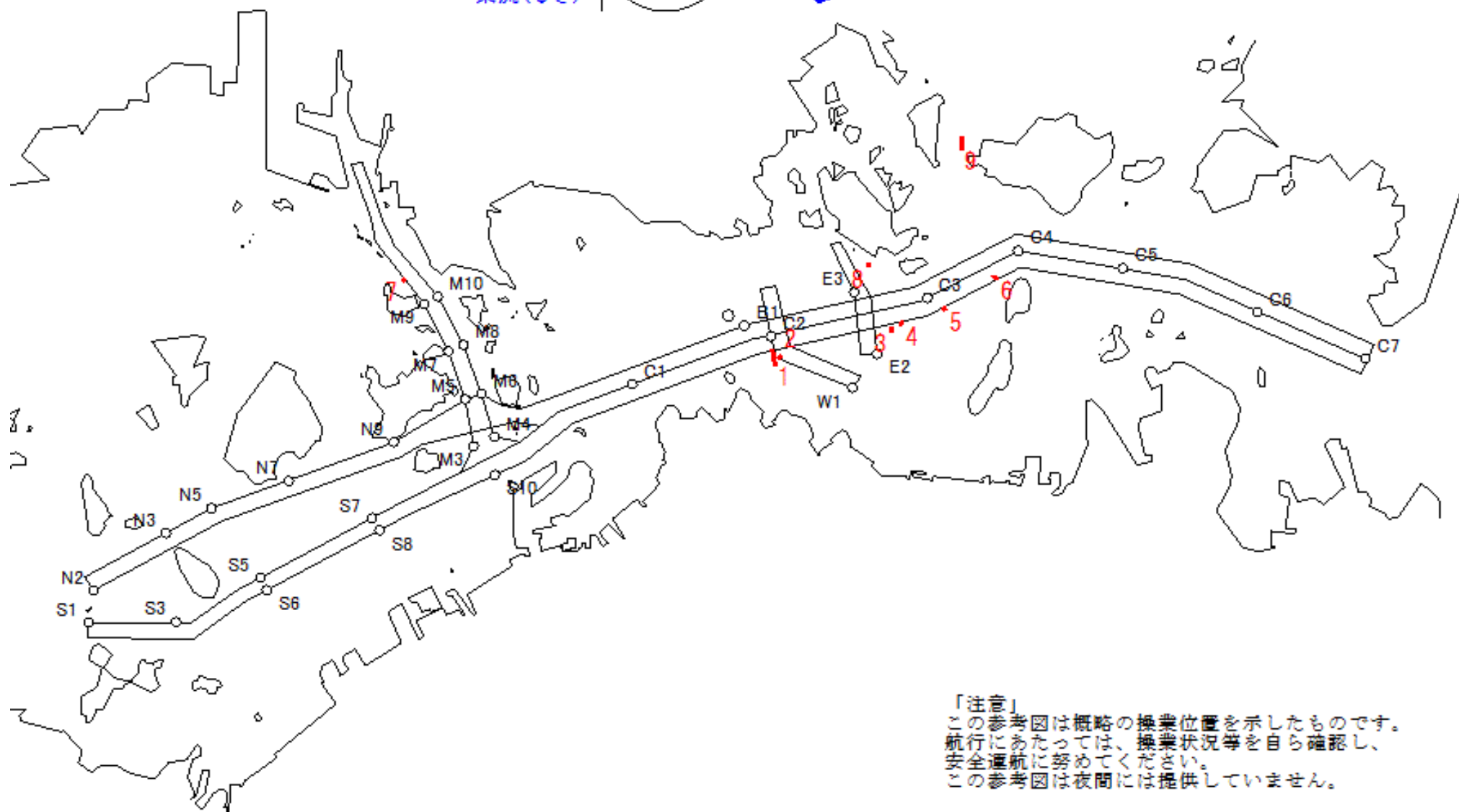
1845



MoonAge
月齢 18.6



備後瀬戸海上交通センター運用管制課
TEL(0877)49-2220
<https://www6.kaiho.mlit.go.jp/bisan/>



Stow-net Fishing operation figure
こませ網漁船操業状況参考図

令和08年5月6日

0055 ~ 0652

East Curr.
東流(ひき)

0055

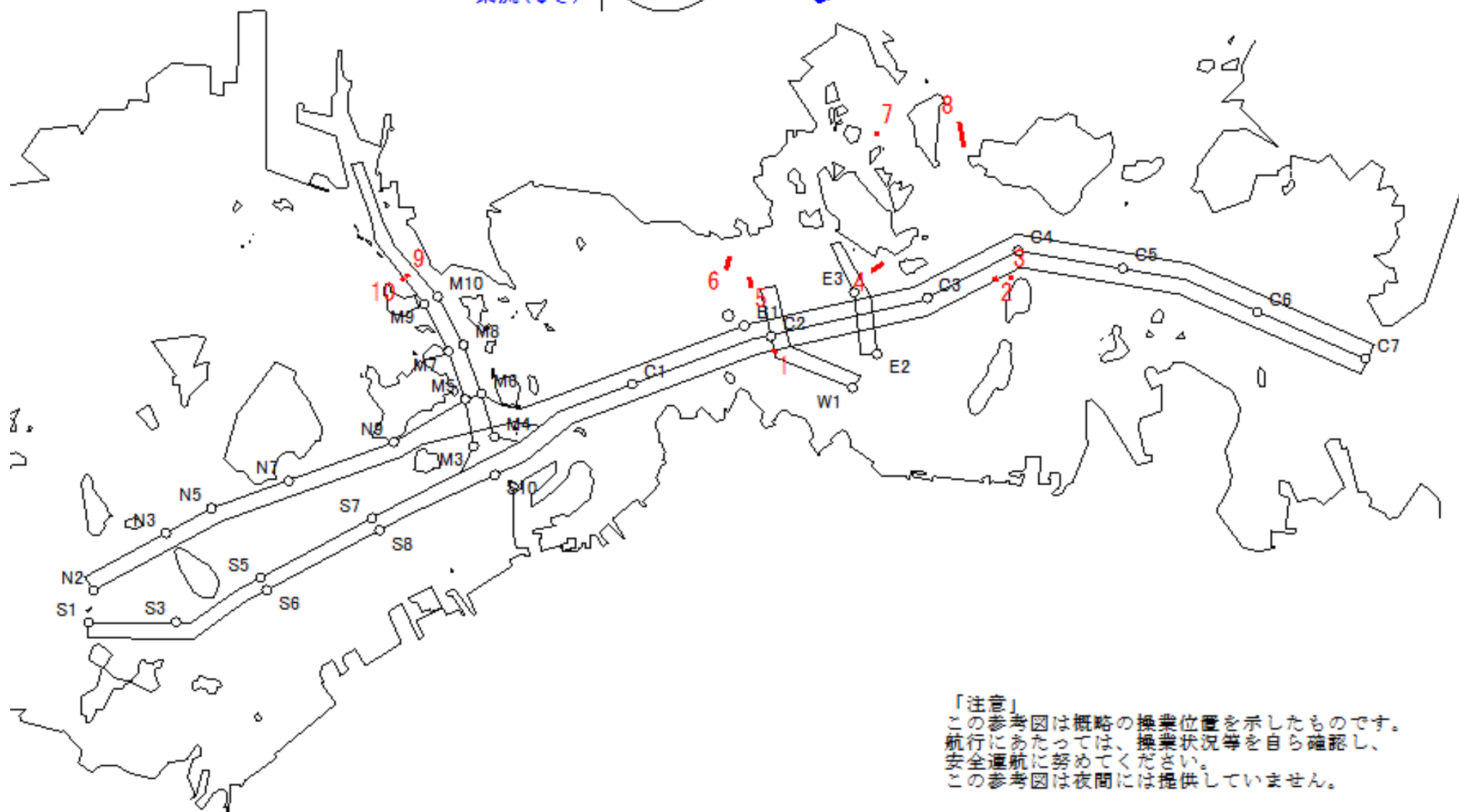
max
-1.6 kt

0652

MoonAge
月齢 18.6



備後瀬戸海上交通センター運用管制課
TEL(0877)49-2220
<https://www6.kaiho.mlit.go.jp/bisan/>



「注意」
この参考図は概略の操業位置を示したものです。
航行にあたっては、操業状況等を自ら確認し、
安全運航に努めてください。
この参考図は夜間には提供していません。

Stow-net Fishing operation figure
こませ網漁船操業状況参考図

令和08年5月5日

1150 ~ 1817

East Curr.
東流(ひき)

1150

max
-2.3 kt

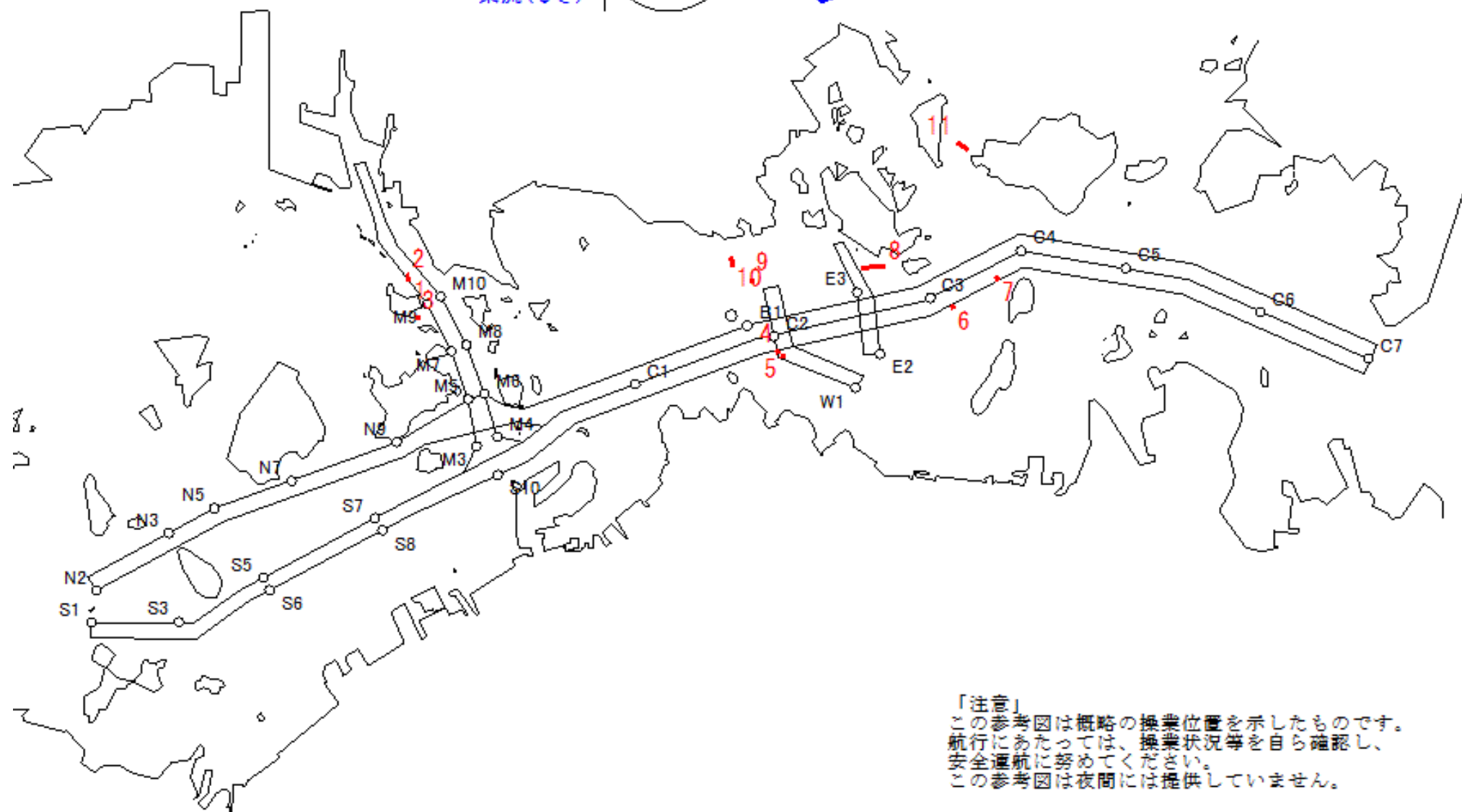
1817



MoonAge
月齢 17.6

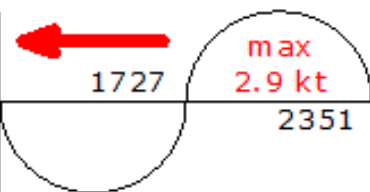


備後瀬戸海上交通センター運用管制課
TEL(0877)49-2220
<https://www6.kaiho.mlit.go.jp/bisan/>



Stow-net Fishing operation figure
 こませ網漁船操業状況参考図
 令和08年5月3日 1727 ~ 2351

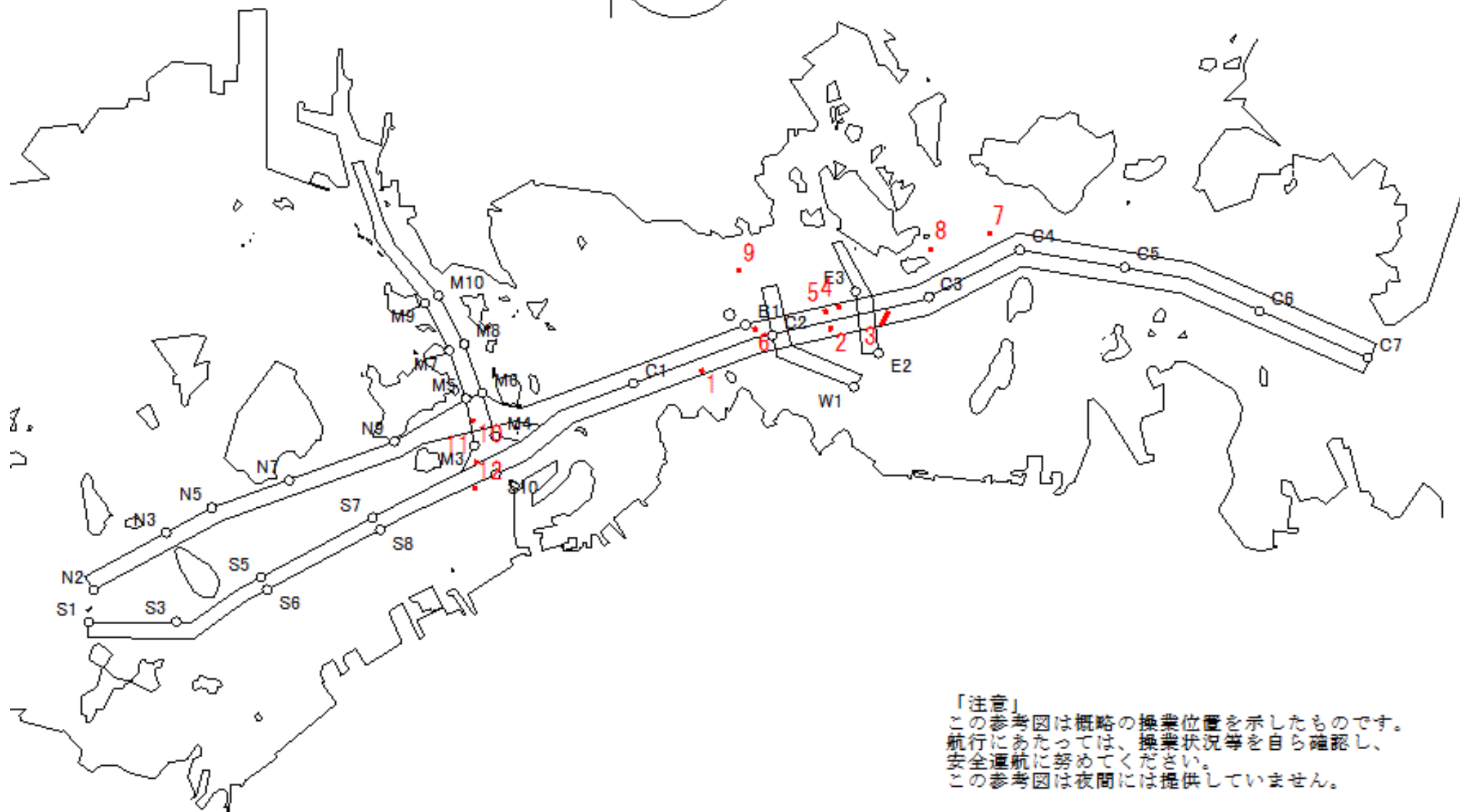
West Curr.
 西流(みち)



loonAge
 月齢 15.6



備後瀬戸海上交通センター運用管制課
 TEL(0877)49-2220
<https://www6.kaiho.mlit.go.jp/bisan/>

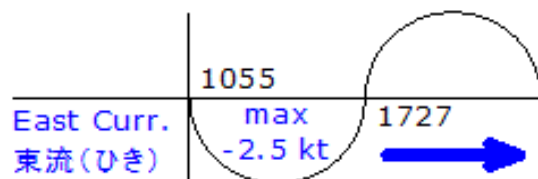


「注意」
 この参考図は概略の操業位置を示したものです。
 航行にあたっては、操業状況等を自ら確認し、
 安全運航に努めてください。
 この参考図は夜間には提供していません。

Stow-net Fishing operation figure
こませ網漁船操業状況参考図

令和08年5月3日

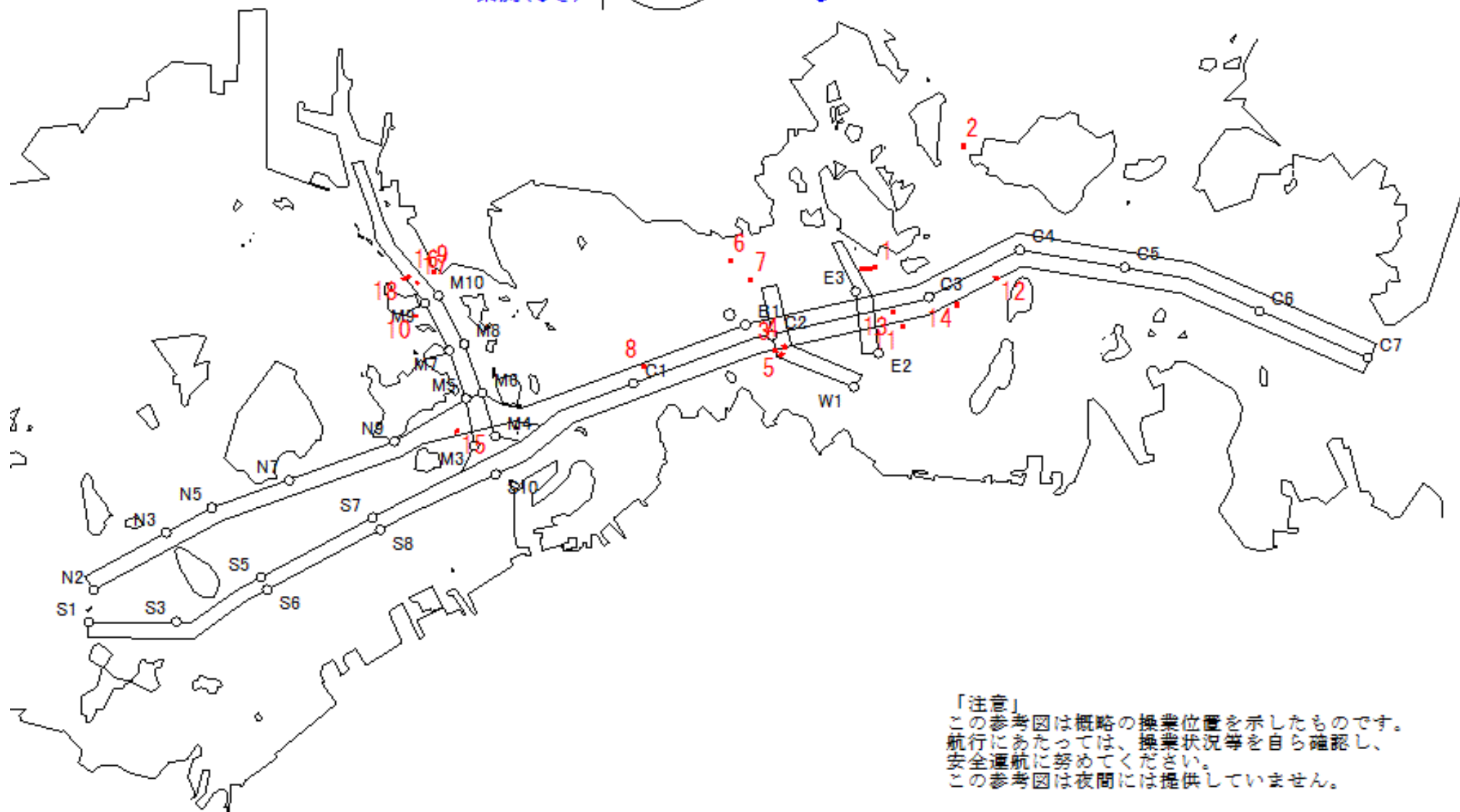
1055 ~ 1727



MoonAge
月齢 15.6



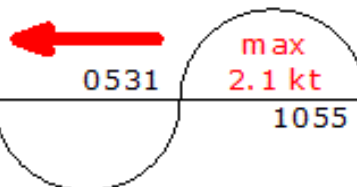
備後瀬戸海上交通センター運用管制課
TEL(0877)49-2220
<https://www6.kaiho.mlit.go.jp/bisan/>



「注意」
この参考図は概略の操業位置を示したものです。
航行にあたっては、操業状況等を自ら確認し、
安全運航に努めてください。
この参考図は夜間には提供していません。

Stow-net Fishing operation figure
 こませ網漁船操業状況参考図
 令和08年5月3日 0531 ~ 1055

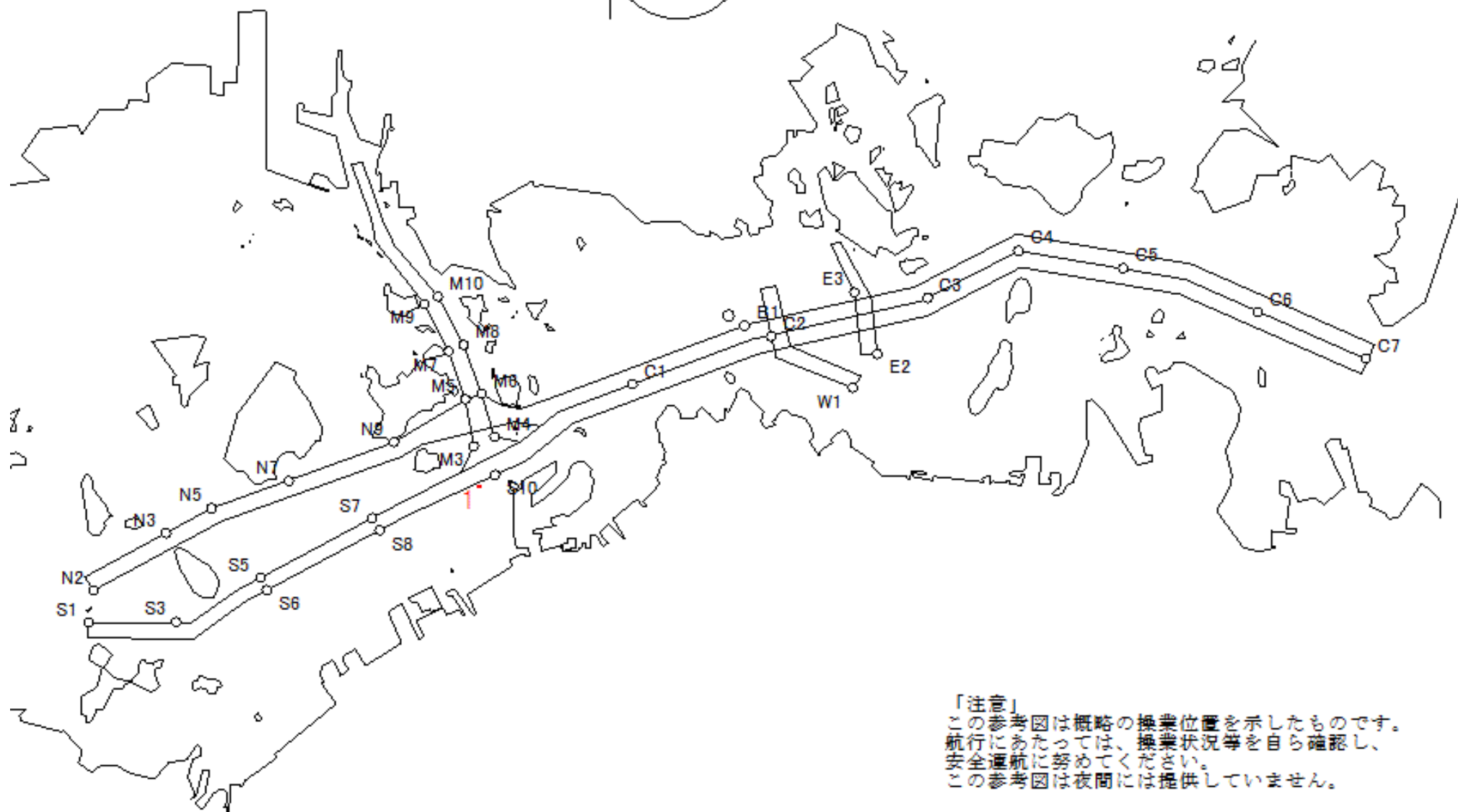
West Curr.
 西流(みち)



loonAge
 月齢 15.6



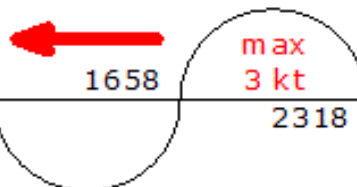
備後瀬戸海上交通センター運用管制課
 TEL(0877)49-2220
<https://www6.kaiho.mlit.go.jp/bisan/>



「注意」
 この参考図は概略の操業位置を示したものです。
 航行にあたっては、操業状況等を自ら確認し、
 安全運航に努めてください。
 この参考図は夜間には提供していません。

Stow-net Fishing operation figure
 こませ網漁船操業状況参考図
 令和08年5月2日 1658 ~ 2318

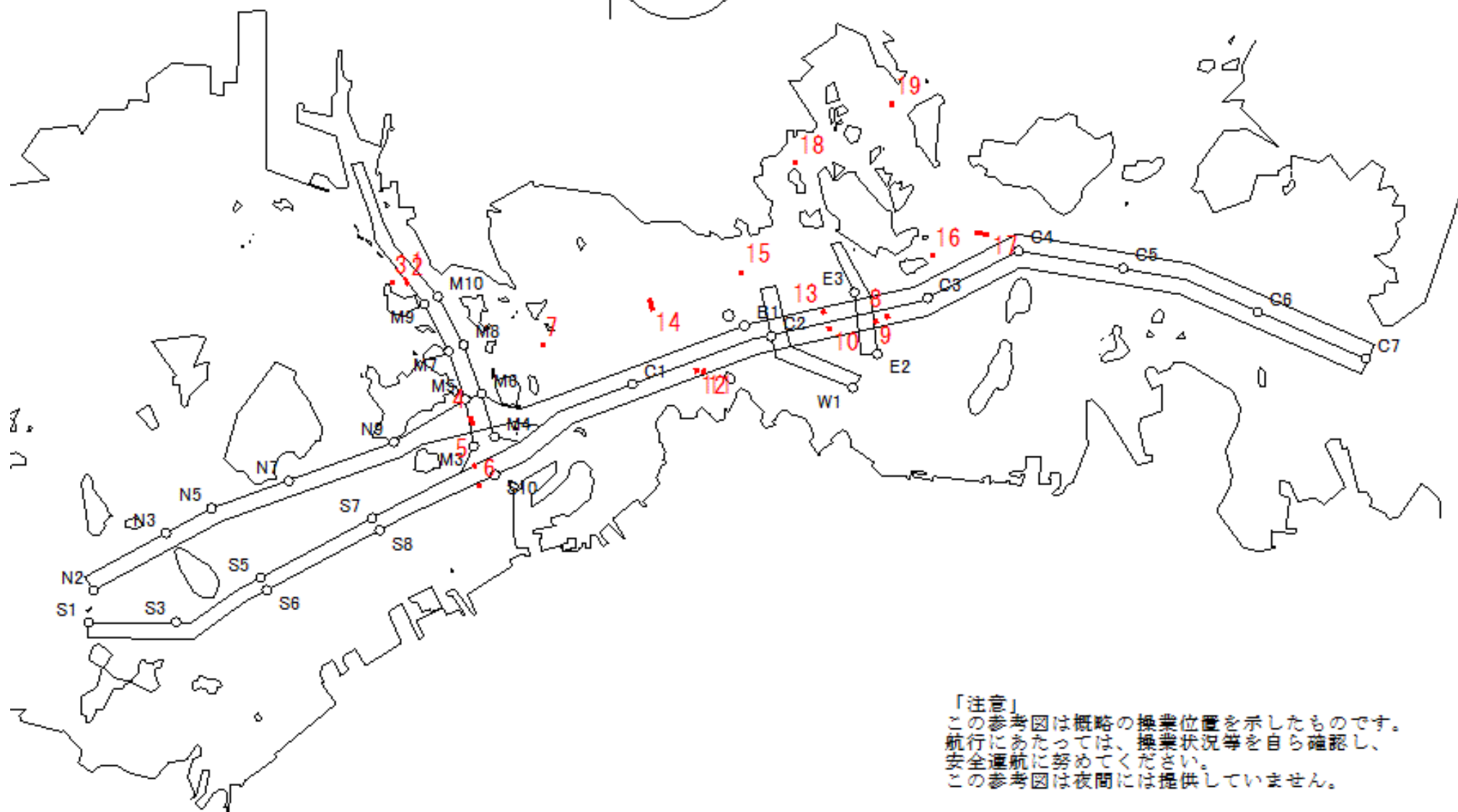
West Curr.
 西流(みち)



loonAge
 月齢 14.6



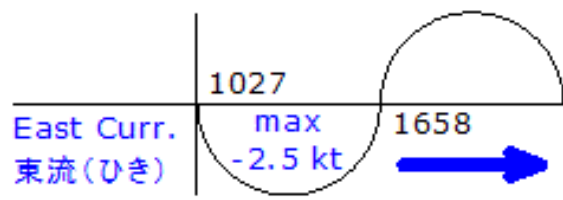
備後瀬戸海上交通センター運用管制課
 TEL(0877)49-2220
<https://www6.kaiho.mlit.go.jp/bisan/>



「注意」
 この参考図は概略の操業位置を示したものです。
 航行にあたっては、操業状況等を自ら確認し、
 安全運航に努めてください。
 この参考図は夜間には提供していません。

Stow-net Fishing operation figure
 こませ網漁船操業状況参考図

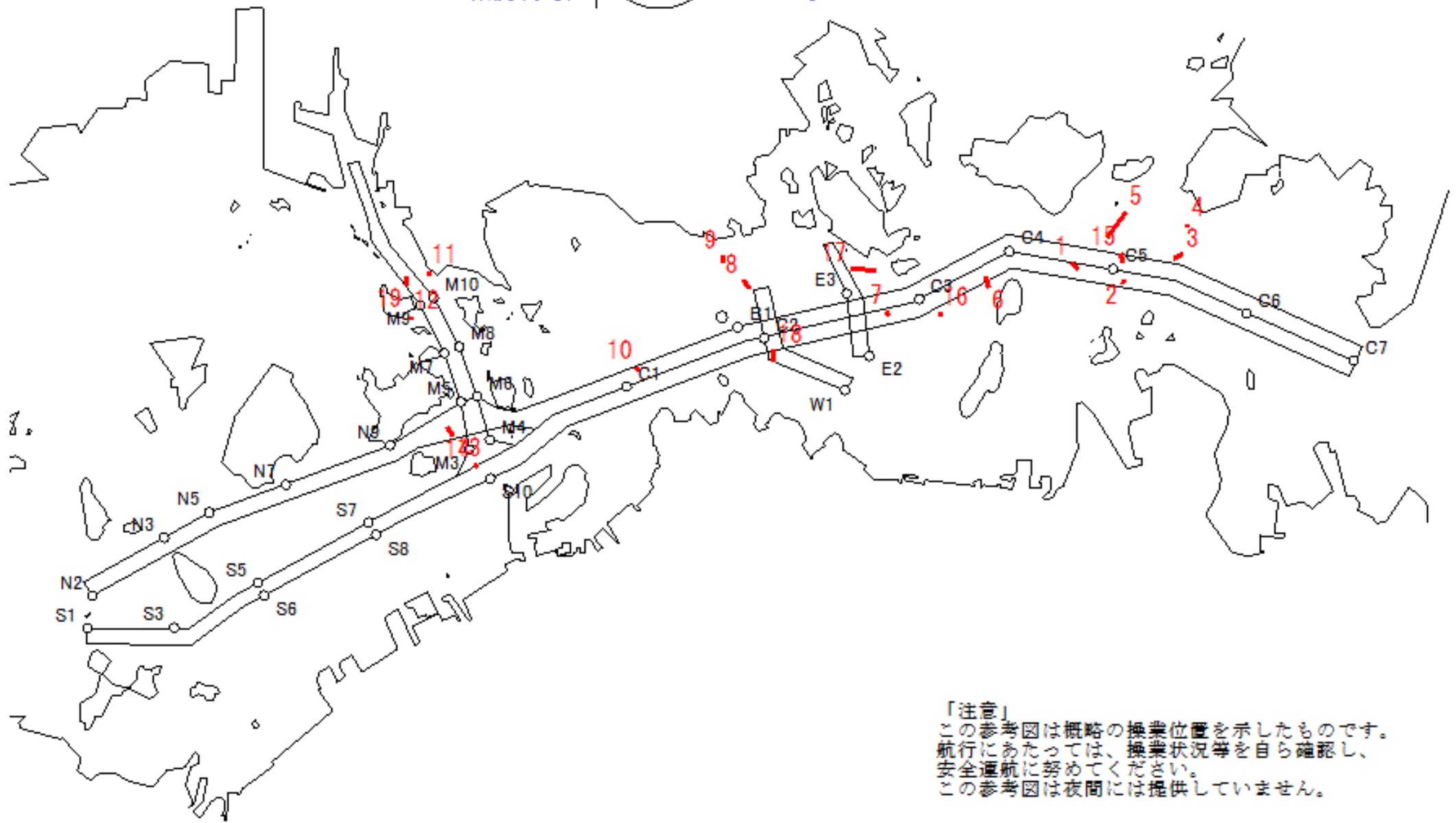
令和08年5月2日 1027 ~ 1658



MoonAge
 月齢 14.6



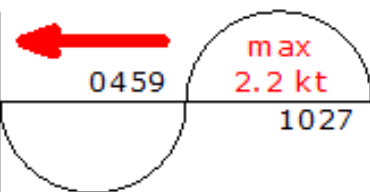
備後瀬戸海上交通センター運用管制課
 TEL (0877) 49-2220
<https://www6.kaiho.mlit.go.jp/bisan/>



「注意」
 この参考図は概略の操業位置を示したものです。
 航行にあたっては、操業状況等を自ら確認し、
 安全運航に努めてください。
 この参考図は夜間には提供していません。

Stow-net Fishing operation figure
 こませ網漁船操業状況参考図
 令和08年5月2日 0459 ~ 1027

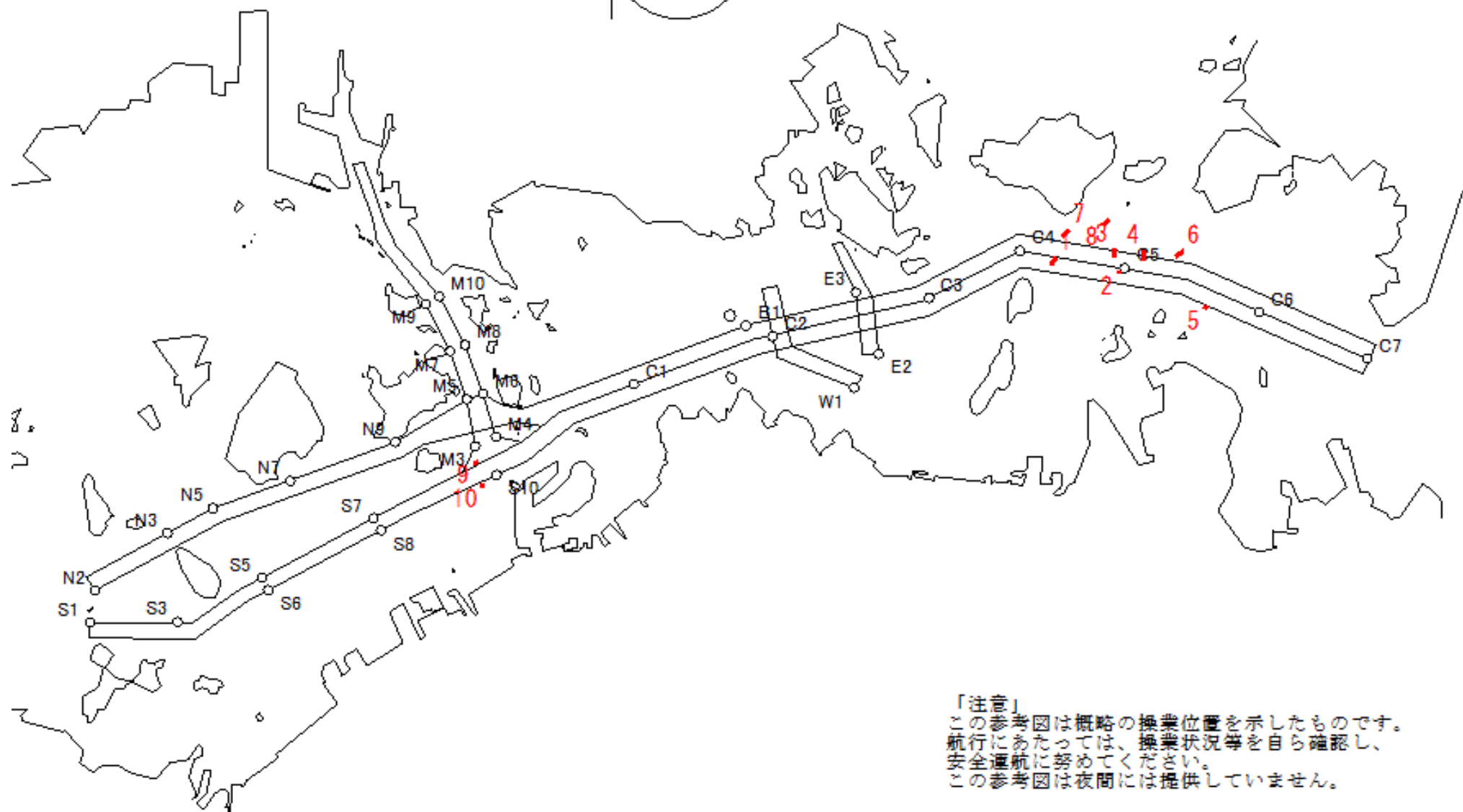
West Curr.
 西流(みち)



loonAge
 月齢 14.6



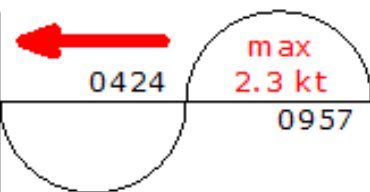
備後瀬戸海上交通センター運用管制課
 TEL(0877)49-2220
<https://www6.kaiho.mlit.go.jp/bisan/>



「注意」
 この参考図は概略の操業位置を示したものです。
 航行にあたっては、操業状況等を自ら確認し、
 安全運航に努めてください。
 この参考図は夜間には提供していません。

Stow-net Fishing operation figure
 こませ網漁船操業状況参考図
 令和08年5月1日 0424 ~ 0957

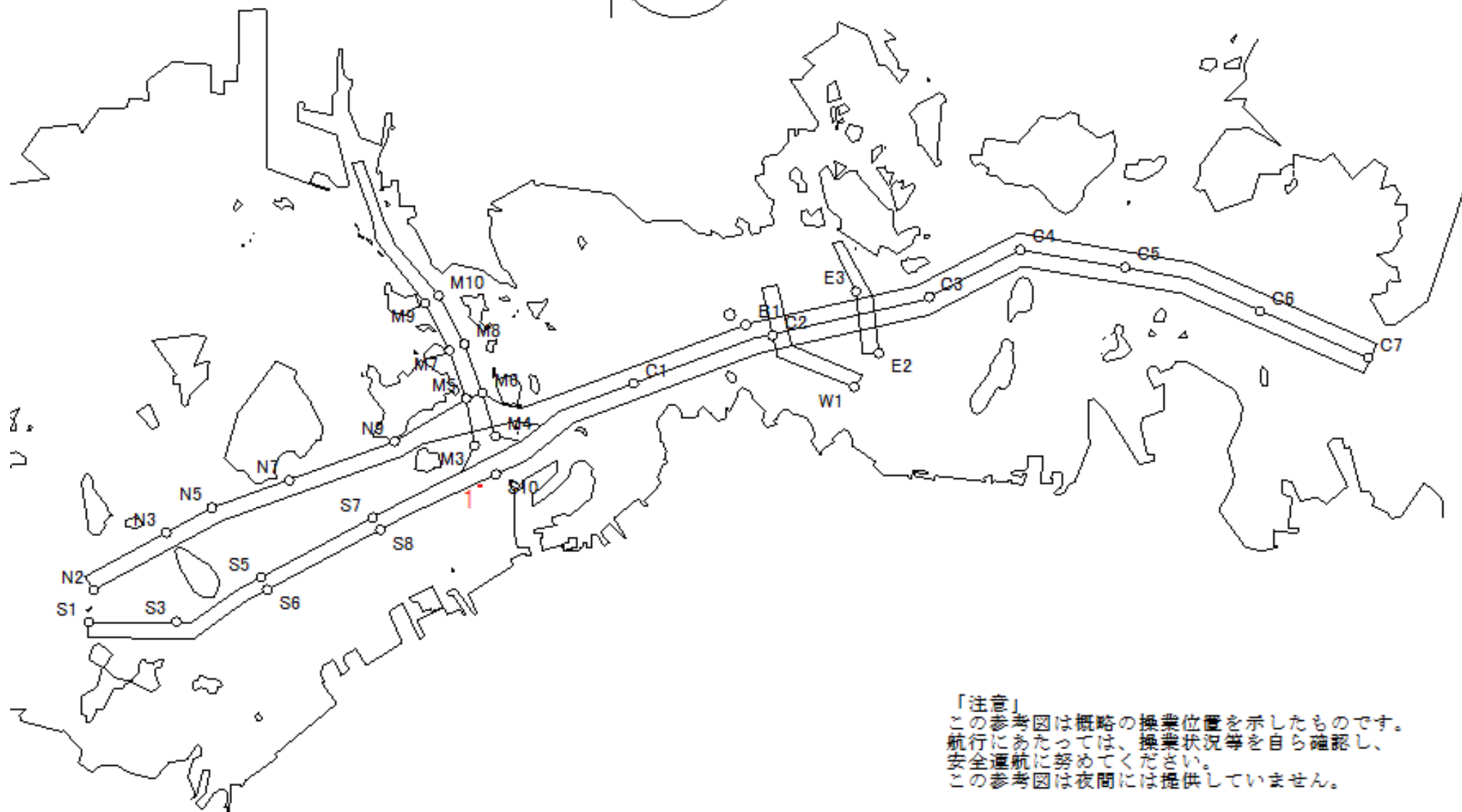
West Curr.
 西流(みち)



loonAge
 月齢 13.6



備後瀬戸海上交通センター運用管制課
 TEL(0877)49-2220
<https://www6.kaiho.mlit.go.jp/bisan/>



「注意」
 この参考図は概略の操業位置を示したものです。
 航行にあたっては、操業状況等を自ら確認し、
 安全運航に努めてください。
 この参考図は夜間には提供していません。