

Stow-net Fishing operation figure  
 こませ網漁船操業状況参考図  
 令和08年6月30日 1642 ~ 2318

West Curr.  
 西流(みち)



1642

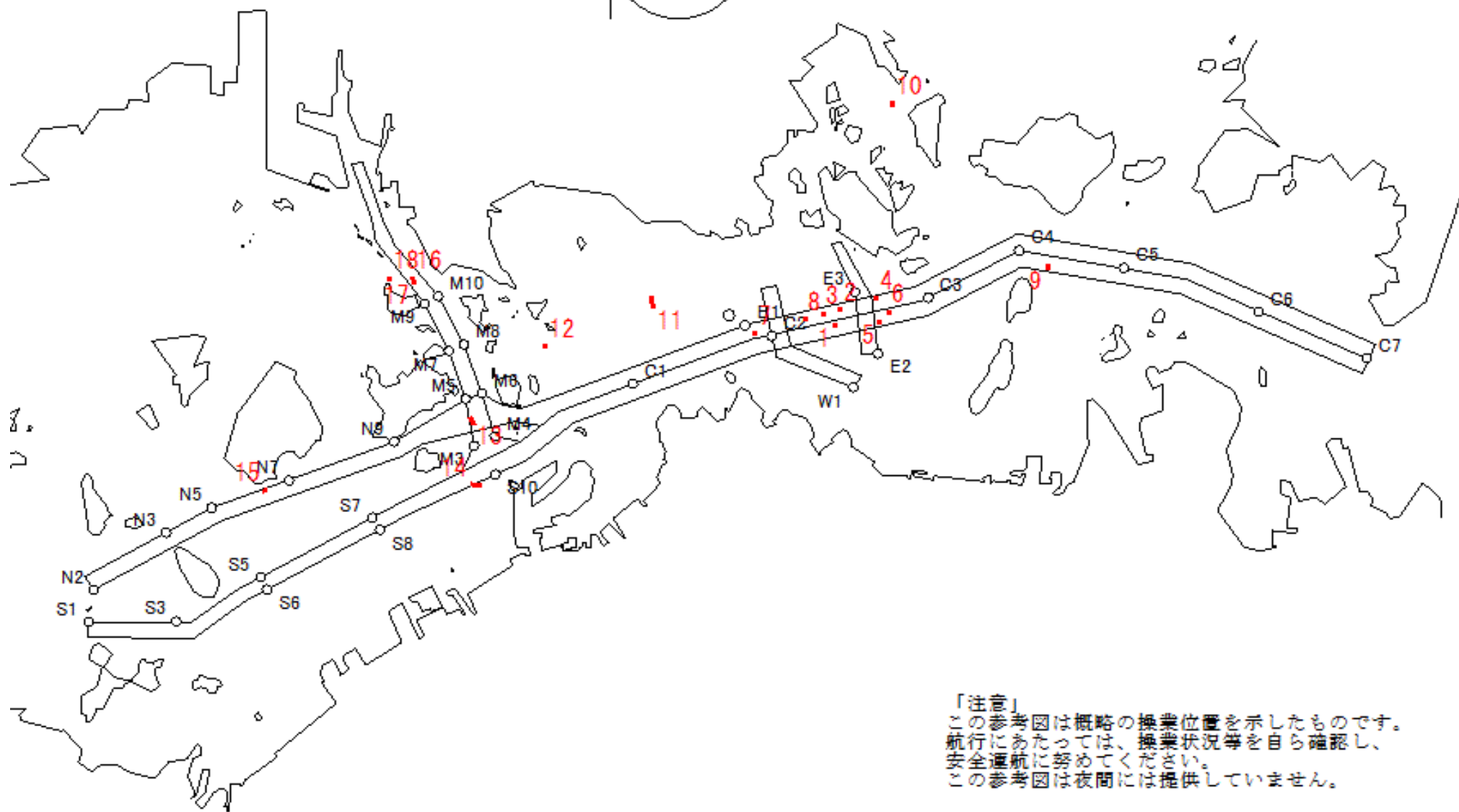
max  
 2.6 kt

loonAge  
 月齢 15



2318

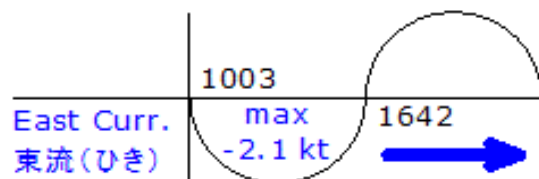
備後瀬戸海上交通センター運用管制課  
 TEL(0877)49-2220  
<https://www6.kaiho.mlit.go.jp/bisan/>



「注意」  
 この参考図は概略の操業位置を示したものです。  
 航行にあたっては、操業状況等を自ら確認し、  
 安全通航に努めてください。  
 この参考図は夜間には提供していません。

Stow-net Fishing operation figure  
こませ網漁船操業状況参考図

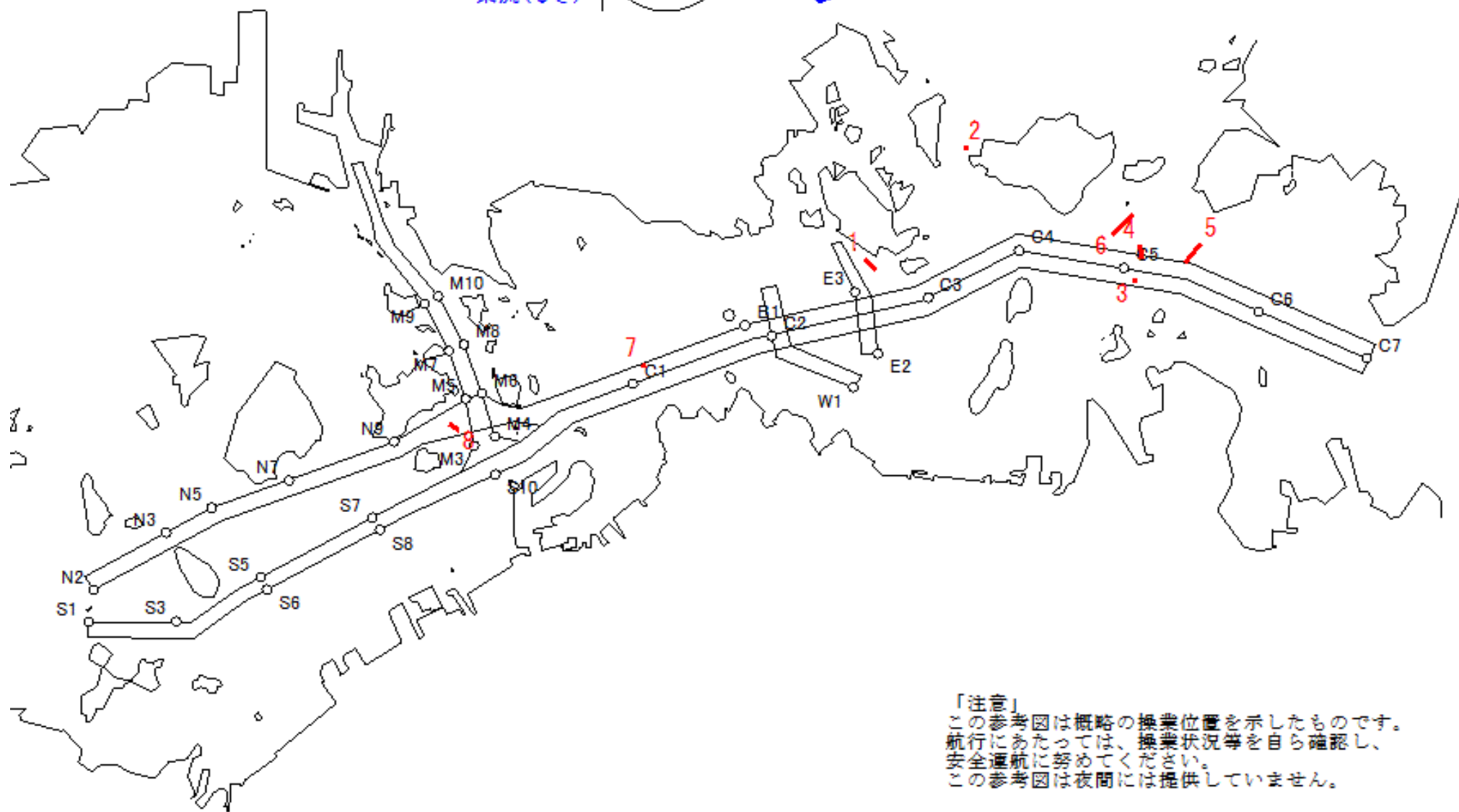
令和08年6月30日 1003 ~ 1642



MoonAge  
月齢 15



備後瀬戸海上交通センター運用管制課  
TEL (0877) 49-2220  
<https://www6.kaiho.mlit.go.jp/bisan/>



「注意」  
この参考図は概略の操業位置を示したものです。  
航行にあたっては、操業状況等を自ら確認し、  
安全通航に努めてください。  
この参考図は夜間には提供していません。

Stow-net Fishing operation figure  
 こませ網漁船操業状況参考図  
 令和08年6月30日 0458 ~ 1003

West Curr.  
 西流(みち)



0458

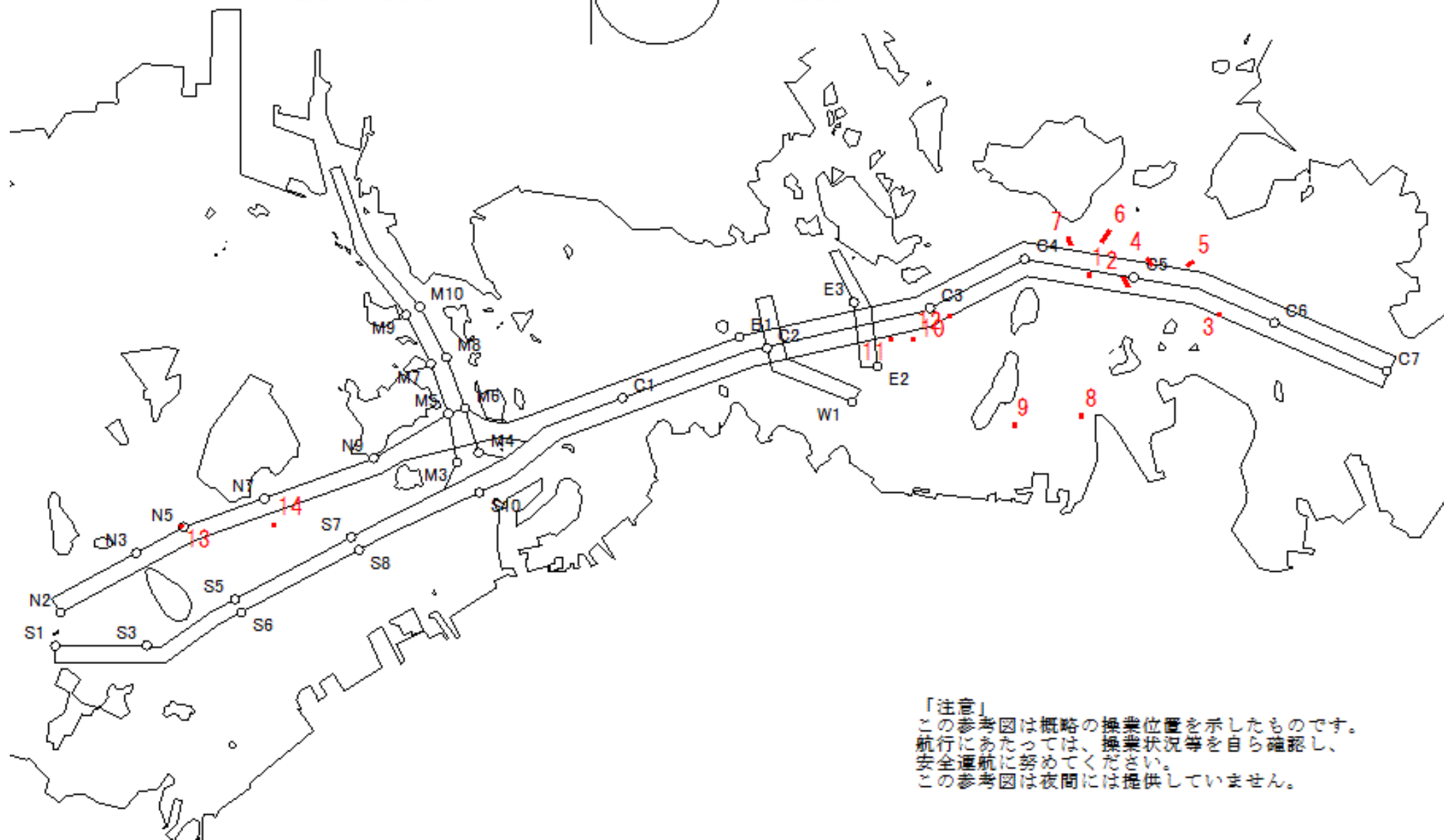
max  
 1.5 kt

loonAge  
 月齢 15



1003

備後瀬戸海上交通センター運用管制課  
 TEL(0877)49-2220  
<https://www6.kaiho.mlit.go.jp/bisan/>



「注意」  
 この参考図は概略の操業位置を示したものです。  
 航行にあたっては、操業状況等を自ら確認し、  
 安全通航に努めてください。  
 この参考図は夜間には提供していません。

Stow-net Fishing operation figure  
 こませ網漁船操業状況参考図  
 令和08年6月29日 1606 ~ 2243

West Curr.  
 西流(みち)



1606

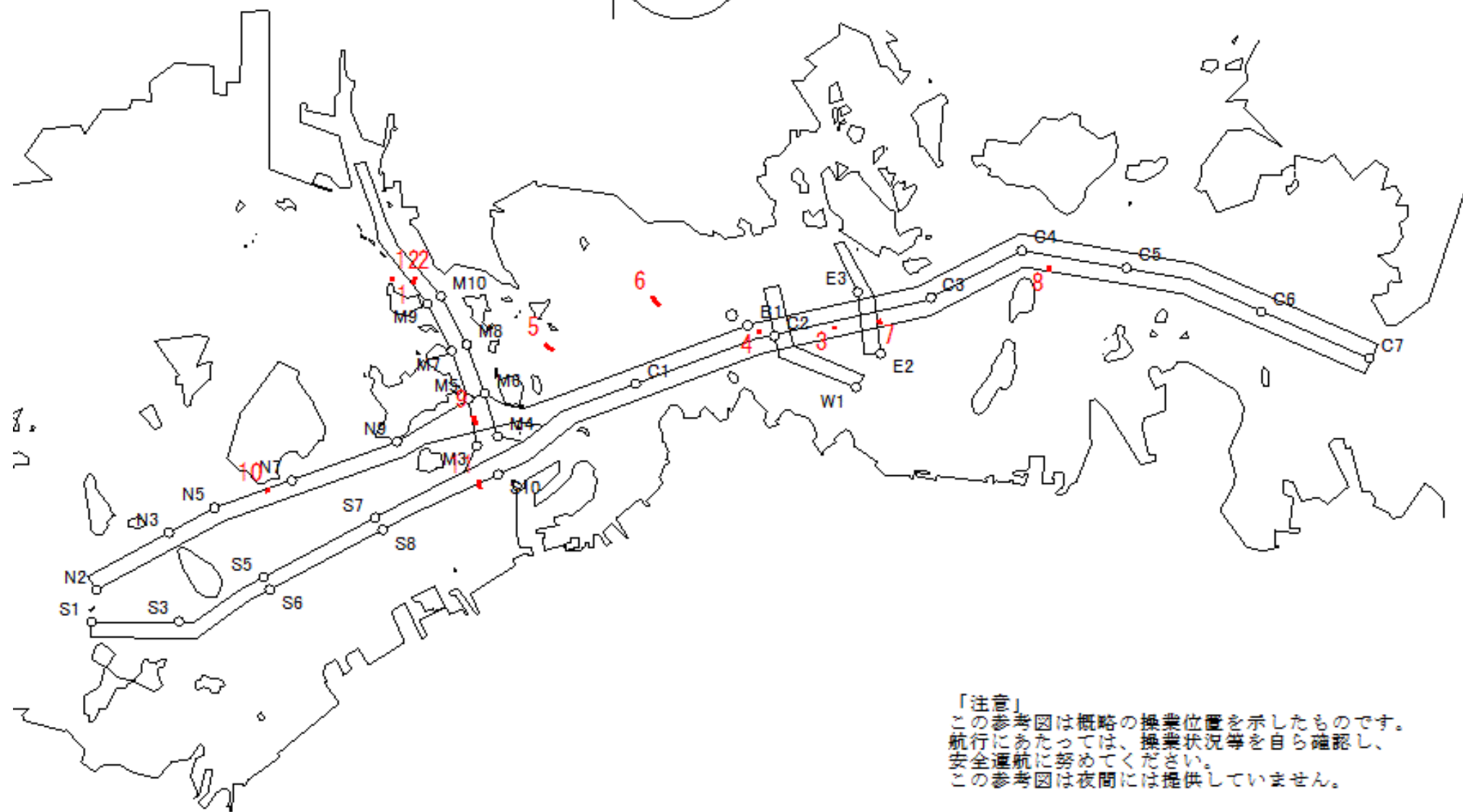
max  
 2.6 kt

loonAge  
 月齢 14



2243

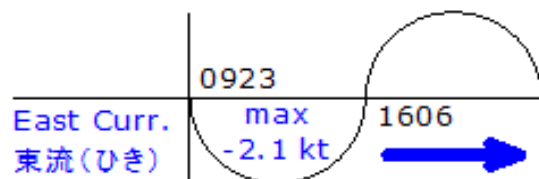
備後瀬戸海上交通センター運用管制課  
 TEL(0877)49-2220  
<https://www6.kaiho.mlit.go.jp/bisan/>



「注意」  
 この参考図は概略の操業位置を示したものです。  
 航行にあたっては、操業状況等を自ら確認し、  
 安全通航に努めてください。  
 この参考図は夜間には提供していません。

Stow-net Fishing operation figure  
こませ網漁船操業状況参考図

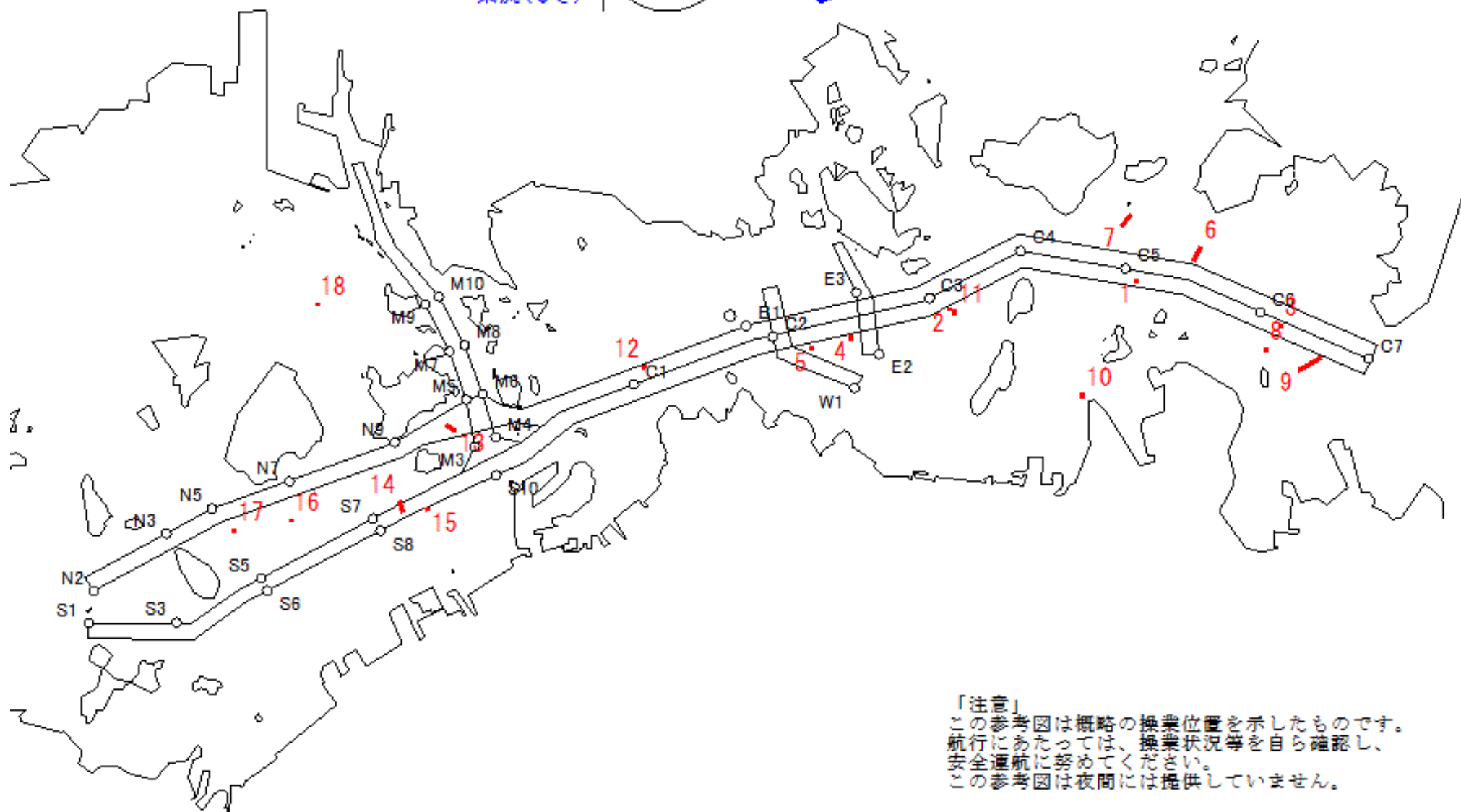
令和08年6月29日 0923 ~ 1606



MoonAge  
月齢 14



備後瀬戸海上交通センター運用管制課  
TEL(0877)49-2220  
<https://www6.kaiho.mlit.go.jp/bisan/>



「注意」  
この参考図は概略の操業位置を示したものです。  
航行にあたっては、操業状況等を自ら確認し、  
安全通航に努めてください。  
この参考図は夜間には提供していません。

Stow-net Fishing operation figure  
 こませ網漁船操業状況参考図  
 令和08年6月29日 0417 ~ 0923

West Curr.  
 西流(みち)



0417

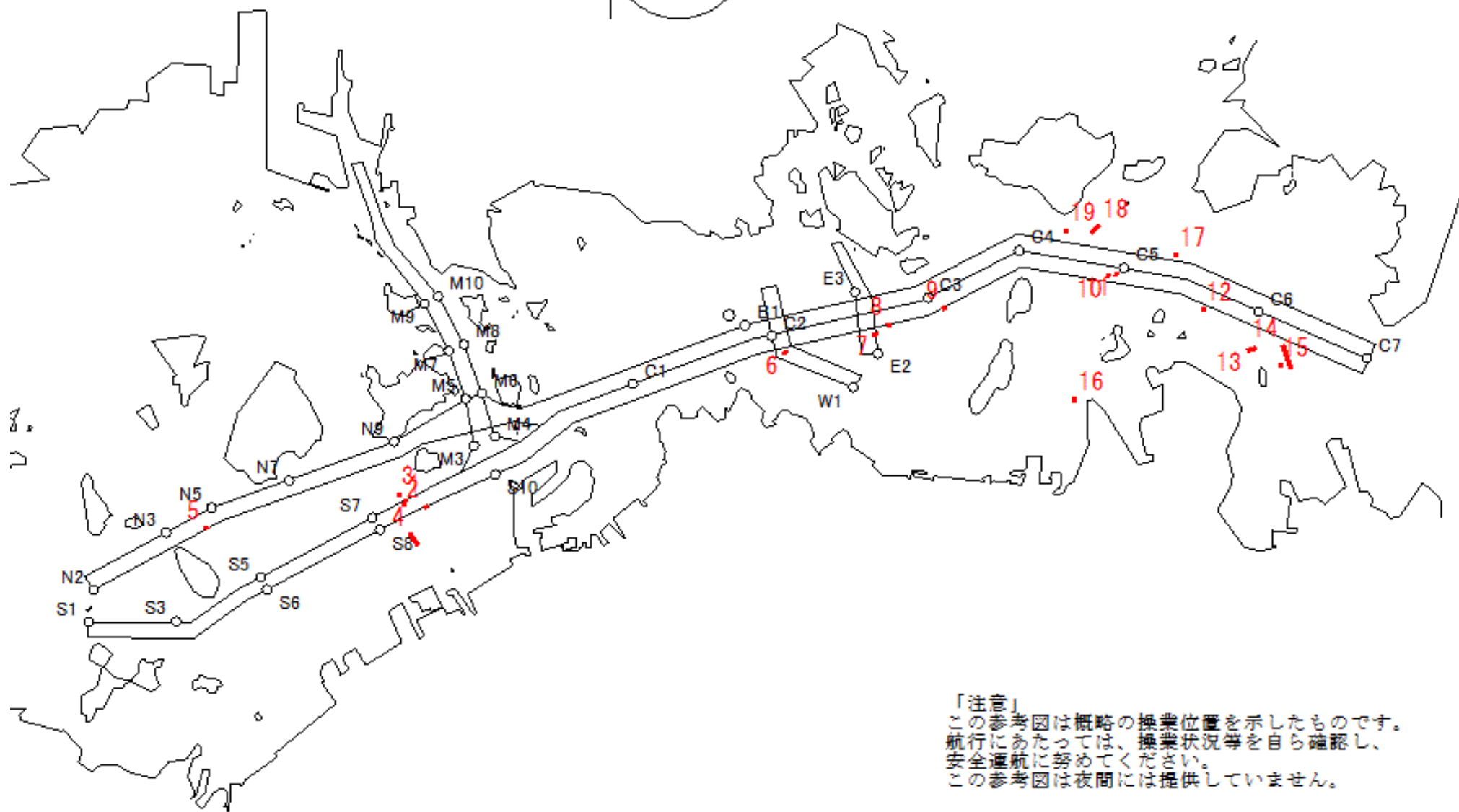
max  
 1.4 kt

loonAge  
 月齢 14



0923

備後瀬戸海上交通センター運用管制課  
 TEL(0877)49-2220  
<https://www6.kaiho.mlit.go.jp/bisan/>



「注意」  
 この参考図は概略の操業位置を示したものです。  
 航行にあたっては、操業状況等を自ら確認し、  
 安全通航に努めてください。  
 この参考図は夜間には提供していません。

Stow-net Fishing operation figure  
 こませ網漁船操業状況参考図  
 令和08年6月28日 1526 ~ 2205

West Curr.  
 西流(みち)



1526

max

2.4 kt

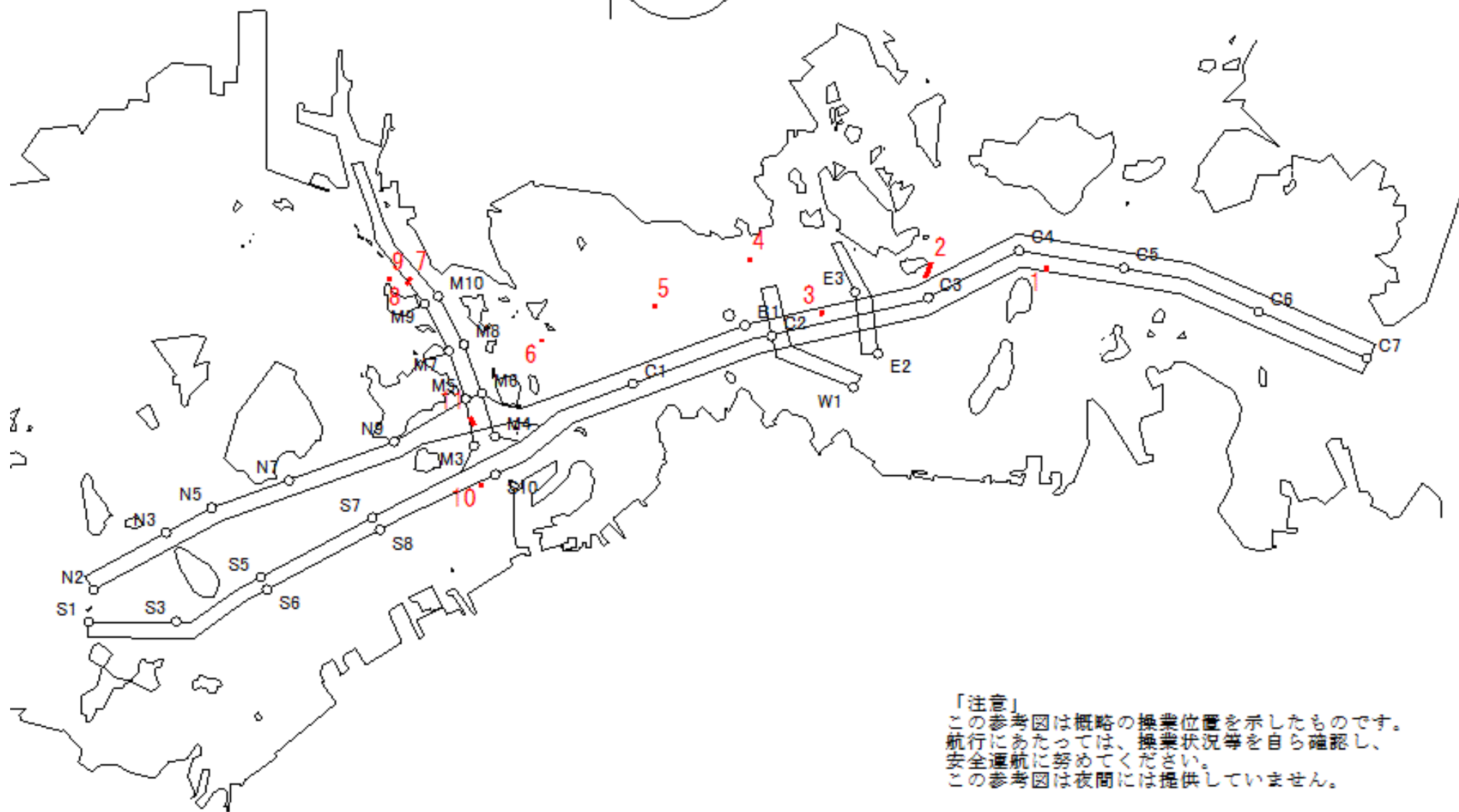
2205

loonAge

月齢 13

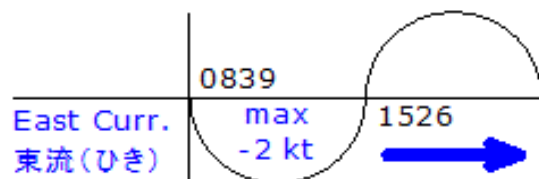


備後瀬戸海上交通センター運用管制課  
 TEL(0877)49-2220  
<https://www6.kaiho.mlit.go.jp/bisan/>



Stow-net Fishing operation figure  
こませ網漁船操業状況参考図

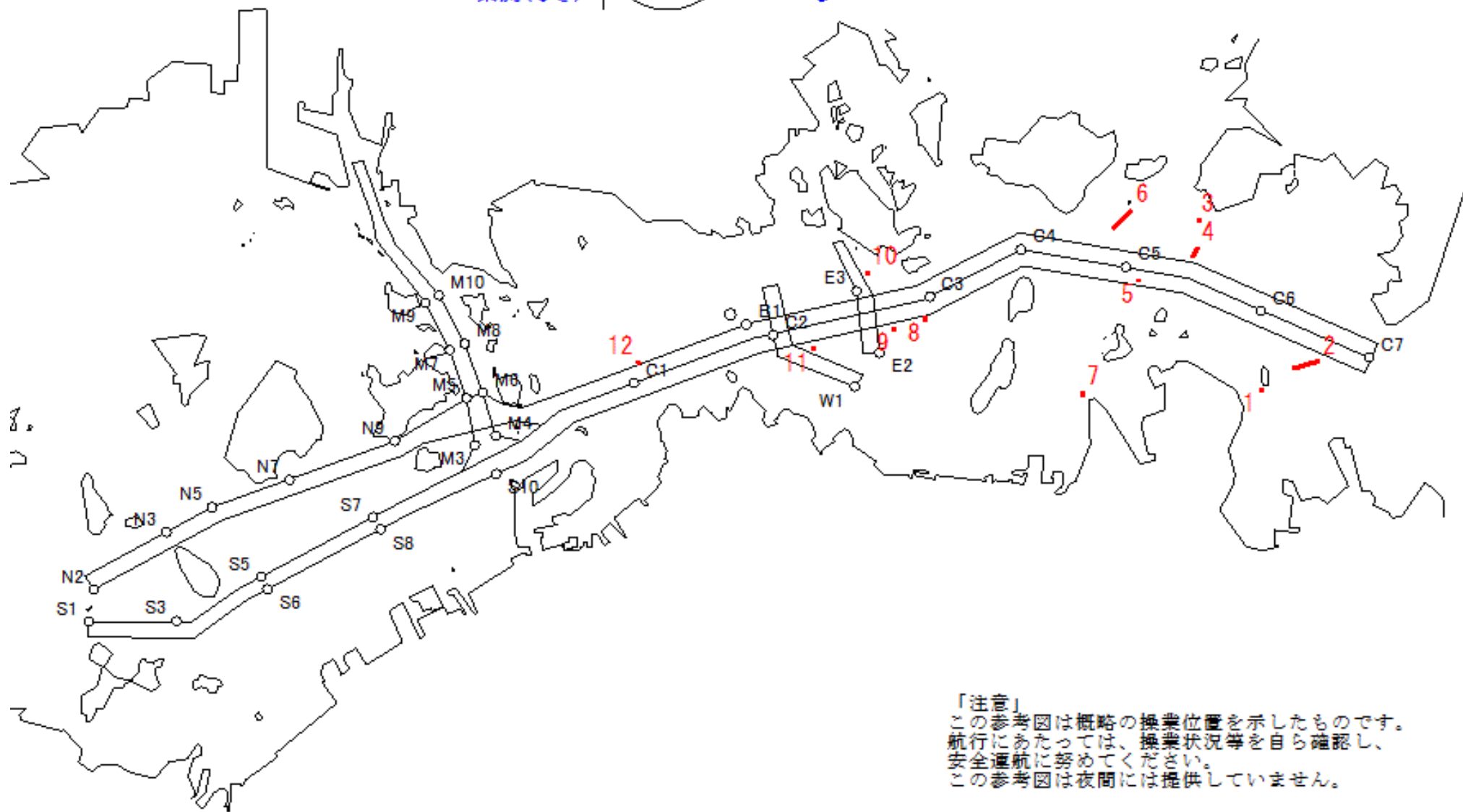
令和08年6月28日 0839 ~ 1526



MoonAge  
月齢 13



備後瀬戸海上交通センター運用管制課  
TEL (0877) 49-2220  
<https://www6.kaiho.mlit.go.jp/bisan/>



「注意」  
この参考図は概略の操業位置を示したものです。  
航行にあたっては、操業状況等を自ら確認し、  
安全通航に努めてください。  
この参考図は夜間には提供していません。

Stow-net Fishing operation figure  
 こませ網漁船操業状況参考図  
 令和08年6月28日 0330 ~ 0839

West Curr.  
 西流(みち)



0330

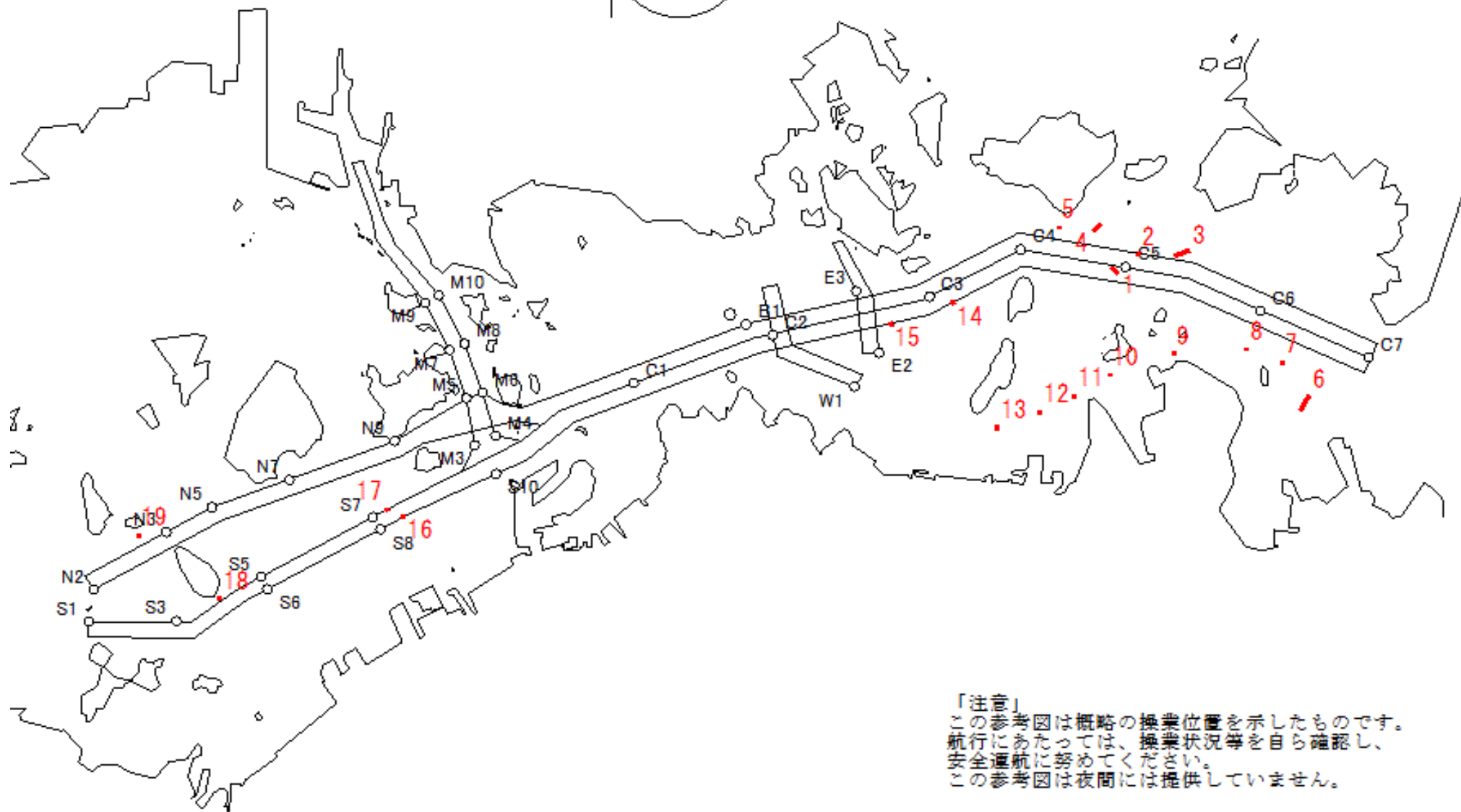
max  
 1.3 kt

moonAge  
 月齢 13



0839

備後瀬戸海上交通センター運用管制課  
 TEL(0877)49-2220  
<https://www6.kaiho.mlit.go.jp/bisan/>



「注意」  
 この参考図は概略の操業位置を示したものです。  
 航行にあたっては、操業状況等を自ら確認し、  
 安全通航に努めてください。  
 この参考図は夜間には提供していません。

Stow-net Fishing operation figure  
 こませ網漁船操業状況参考図  
 令和08年6月27日 1441 ~ 2123

West Curr.  
 西流(みち)



1441

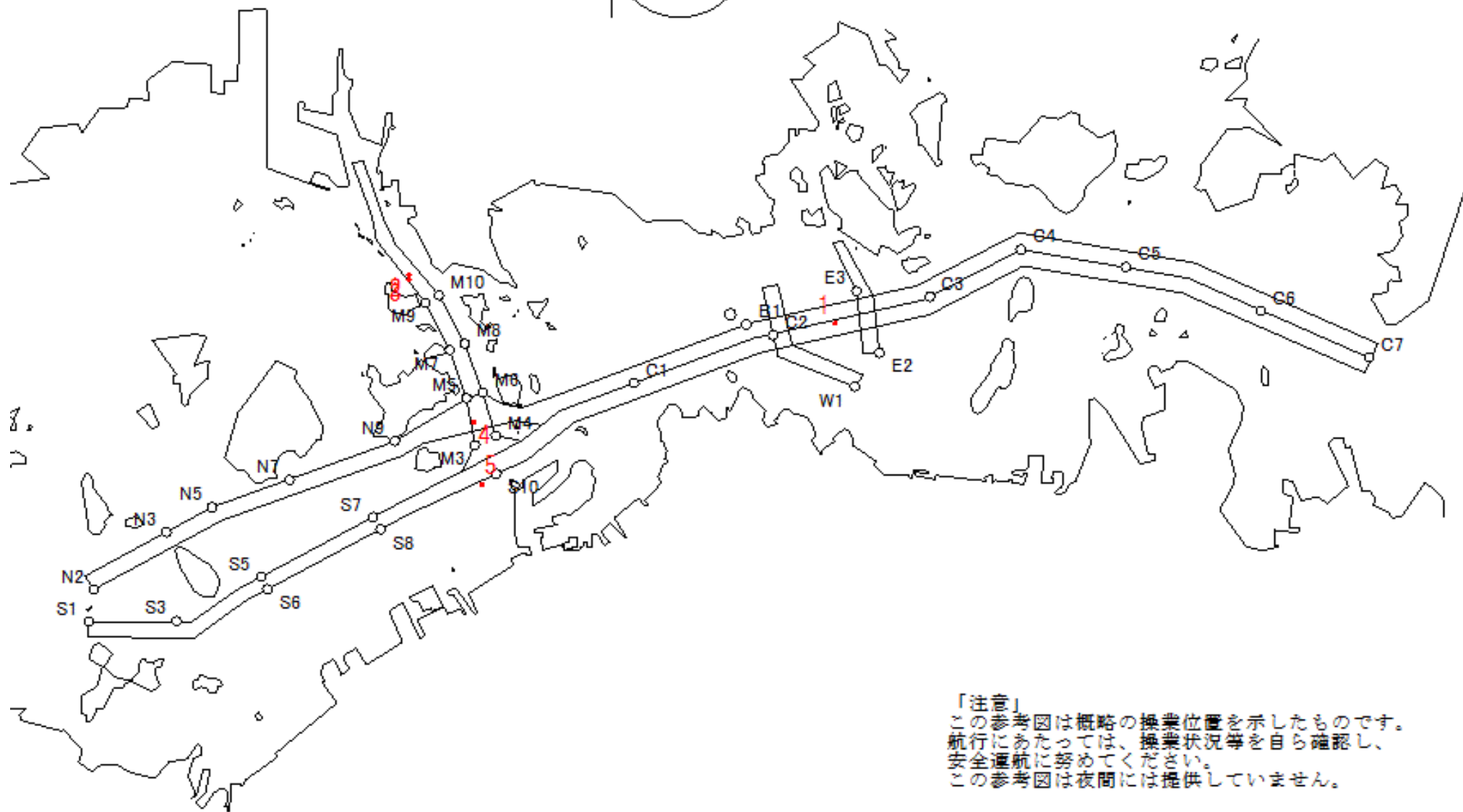
max  
 2.2 kt

loonAge  
 月齢 12



2123

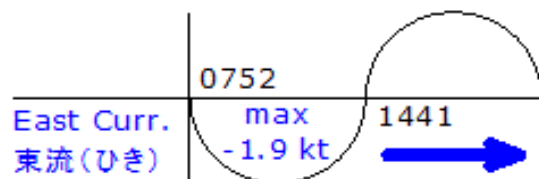
備後瀬戸海上交通センター運用管制課  
 TEL(0877)49-2220  
<https://www6.kaiho.mlit.go.jp/bisan/>



「注意」  
 この参考図は概略の操業位置を示したものです。  
 航行にあたっては、操業状況等を自ら確認し、  
 安全通航に努めてください。  
 この参考図は夜間には提供していません。

Stow-net Fishing operation figure  
こませ網漁船操業状況参考図

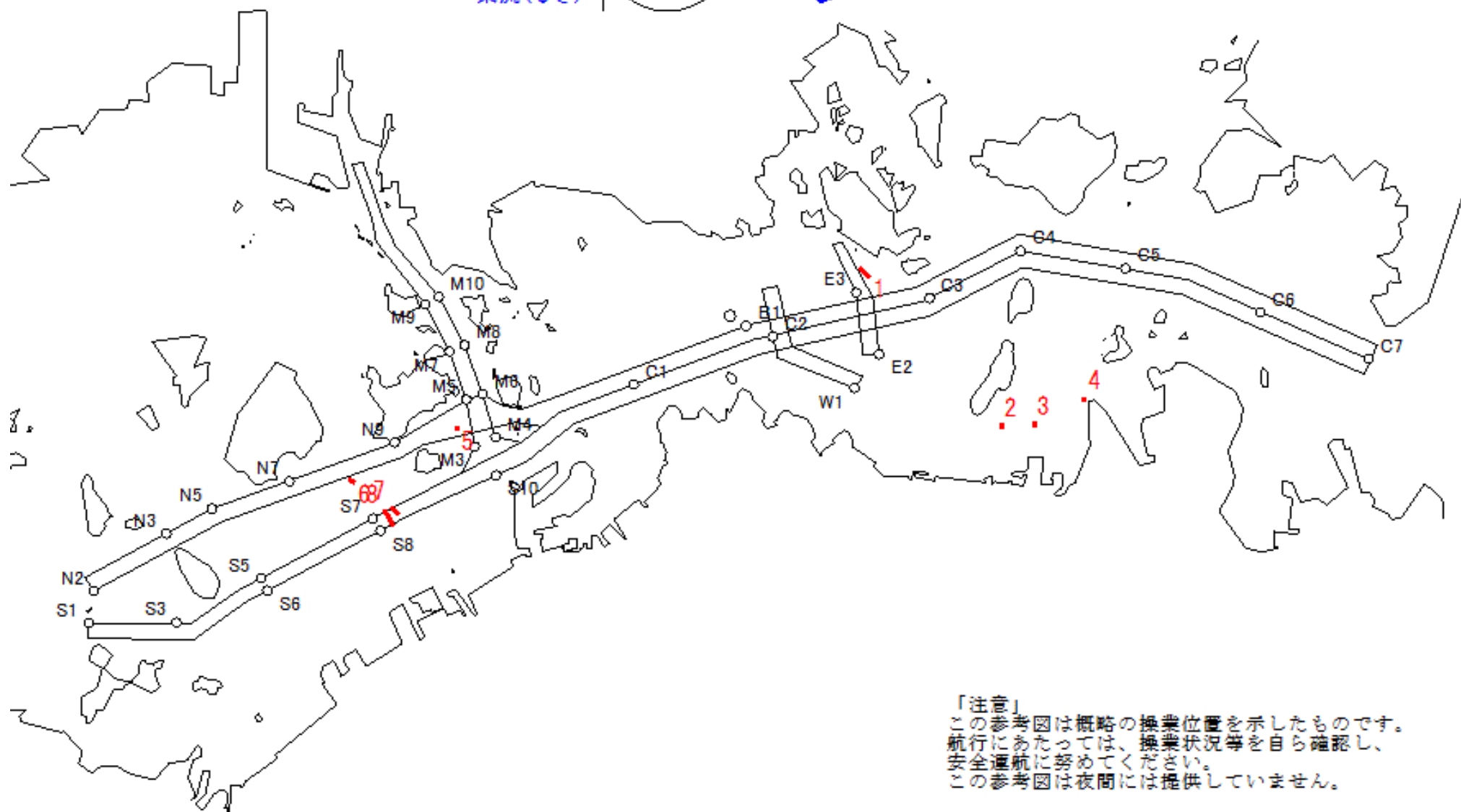
令和08年6月27日 0752 ~ 1441



MoonAge  
月齢 12

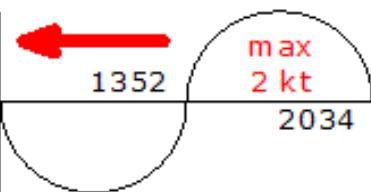


備後瀬戸海上交通センター運用管制課  
TEL(0877)49-2220  
<https://www6.kaiho.mlit.go.jp/bisan/>



Stow-net Fishing operation figure  
 こませ網漁船操業状況参考図  
 令和08年6月26日 1352 ~ 2034

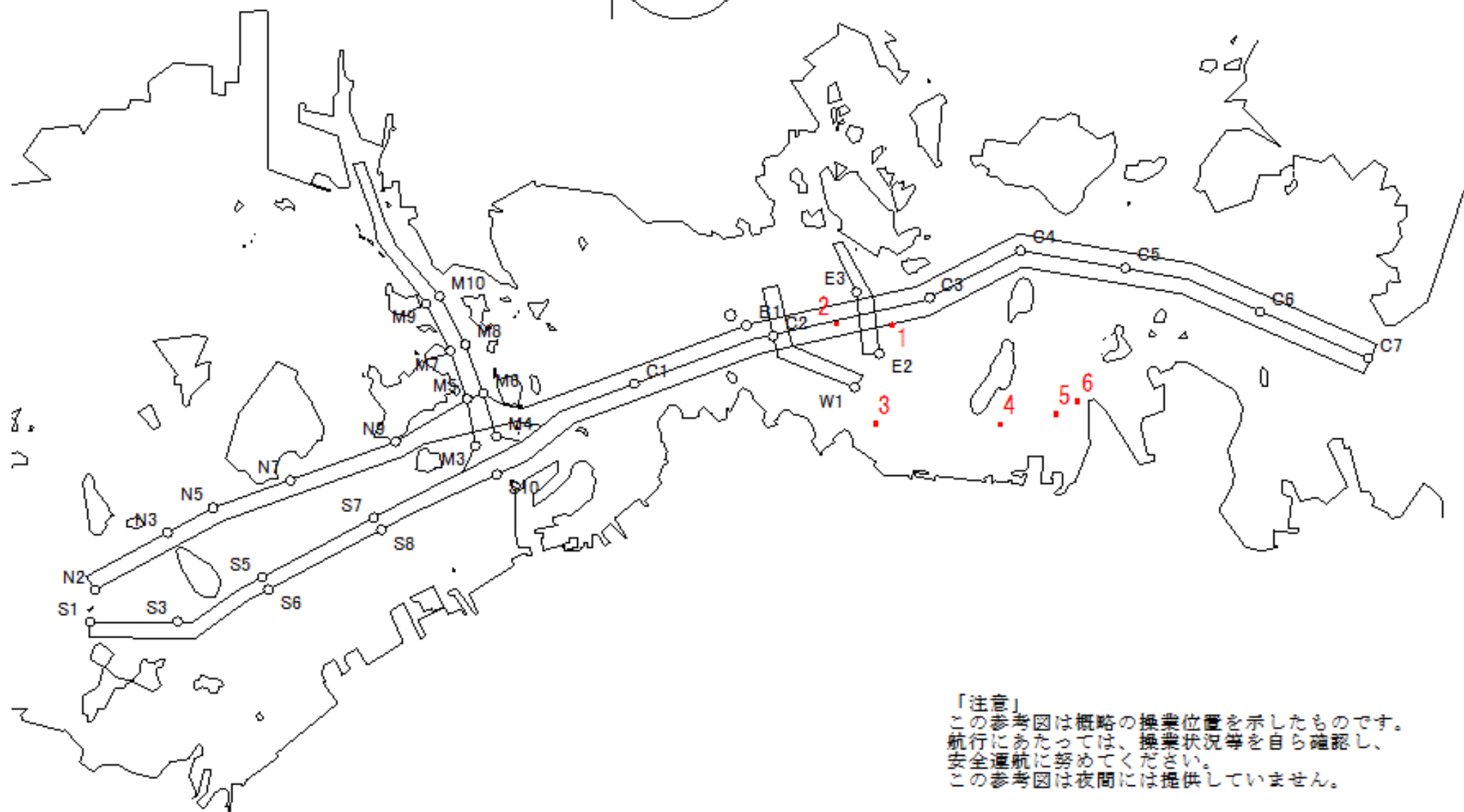
West Curr.  
 西流(みち)



loonAge  
 月齢 11



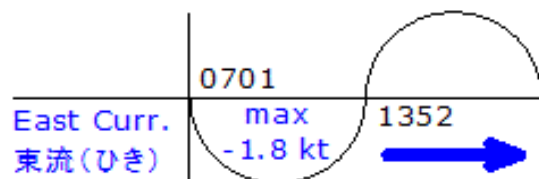
備後瀬戸海上交通センター運用管制課  
 TEL(0877)49-2220  
<https://www6.kaiho.mlit.go.jp/bisan/>



「注意」  
 この参考図は概略の操業位置を示したものです。  
 航行にあたっては、操業状況等を自ら確認し、  
 安全通航に努めてください。  
 この参考図は夜間には提供していません。

Stow-net Fishing operation figure  
こませ網漁船操業状況参考図

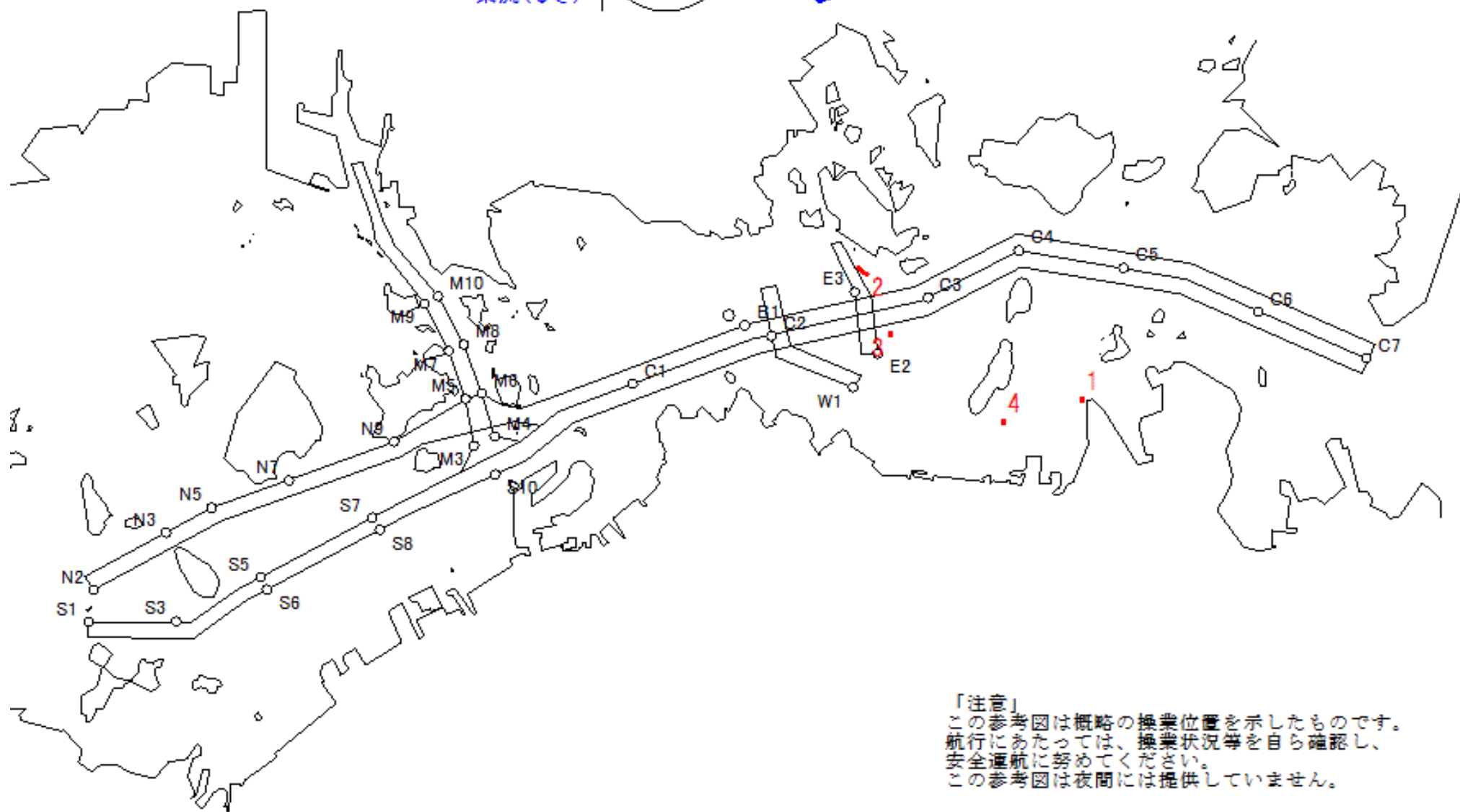
令和08年6月26日 0701 ~ 1352



MoonAge  
月齢 11



備後瀬戸海上交通センター運用管制課  
TEL(0877)49-2220  
<https://www6.kaiho.mlit.go.jp/bisan/>



「注意」  
この参考図は概略の操業位置を示したものです。  
航行にあたっては、操業状況等を自ら確認し、  
安全通航に努めてください。  
この参考図は夜間には提供していません。

Stow-net Fishing operation figure  
 こませ網漁船操業状況参考図  
 令和08年6月25日 1258 ~ 1938

West Curr.  
 西流(みち)



1258

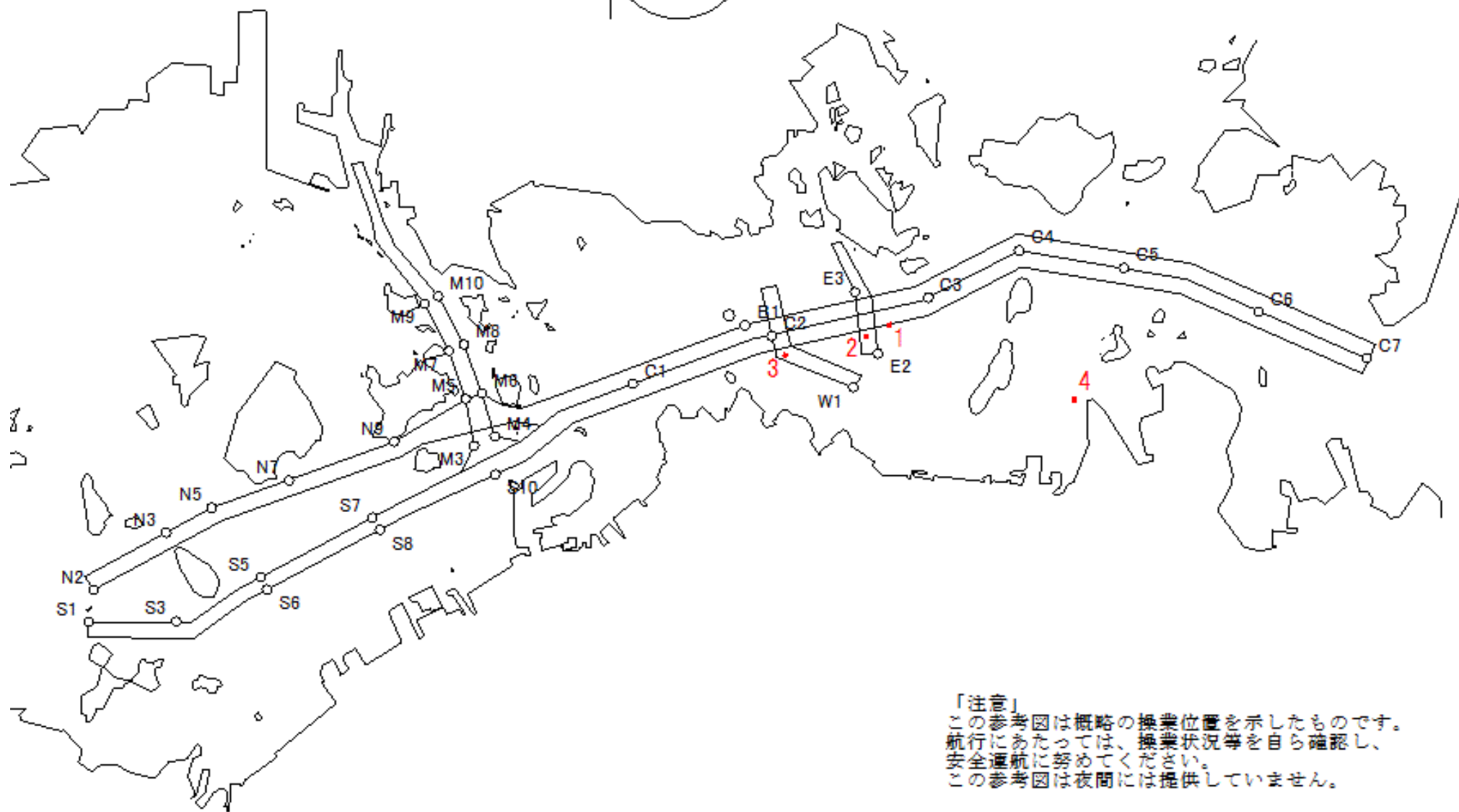
max  
 1.8 kt

loonAge  
 月齢 10



1938

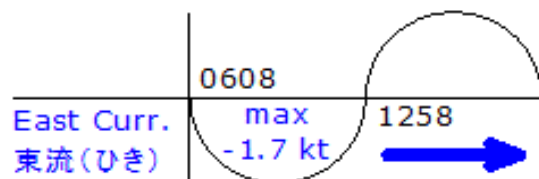
備後瀬戸海上交通センター運用管制課  
 TEL(0877)49-2220  
<https://www6.kaiho.mlit.go.jp/bisan/>



「注意」  
 この参考図は概略の操業位置を示したものです。  
 航行にあたっては、操業状況等を自ら確認し、  
 安全通航に努めてください。  
 この参考図は夜間には提供していません。

Stow-net Fishing operation figure  
こませ網漁船操業状況参考図

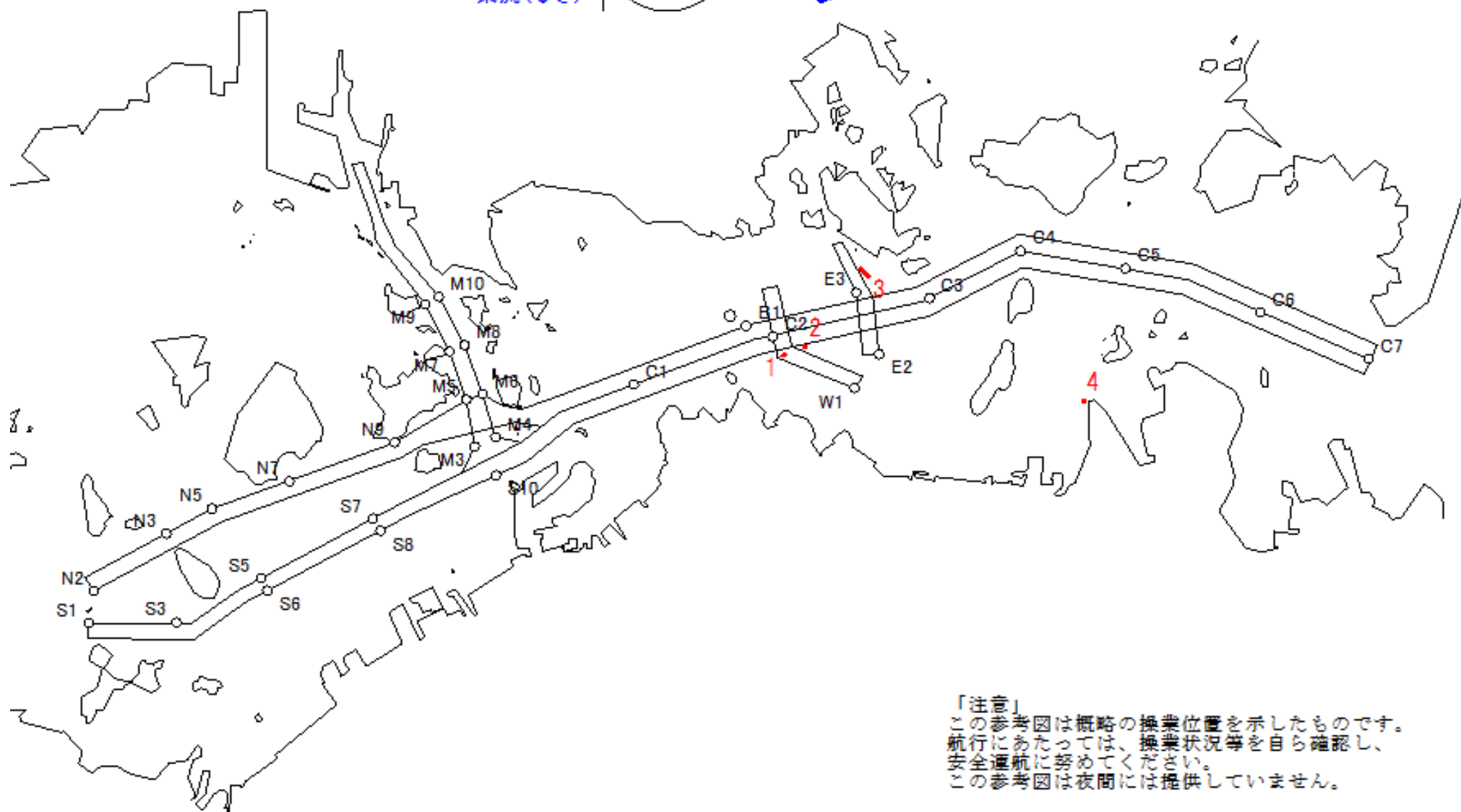
令和08年6月25日 0608 ~ 1258



MoonAge  
月齢 10



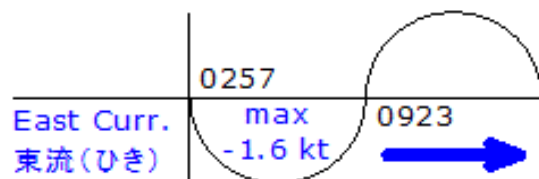
備後瀬戸海上交通センター運用管制課  
TEL(0877)49-2220  
<https://www6.kaiho.mlit.go.jp/bisan/>



「注意」  
この参考図は概略の操業位置を示したものです。  
航行にあたっては、操業状況等を自ら確認し、  
安全通航に努めてください。  
この参考図は夜間には提供していません。

Stow-net Fishing operation figure  
こませ網漁船操業状況参考図

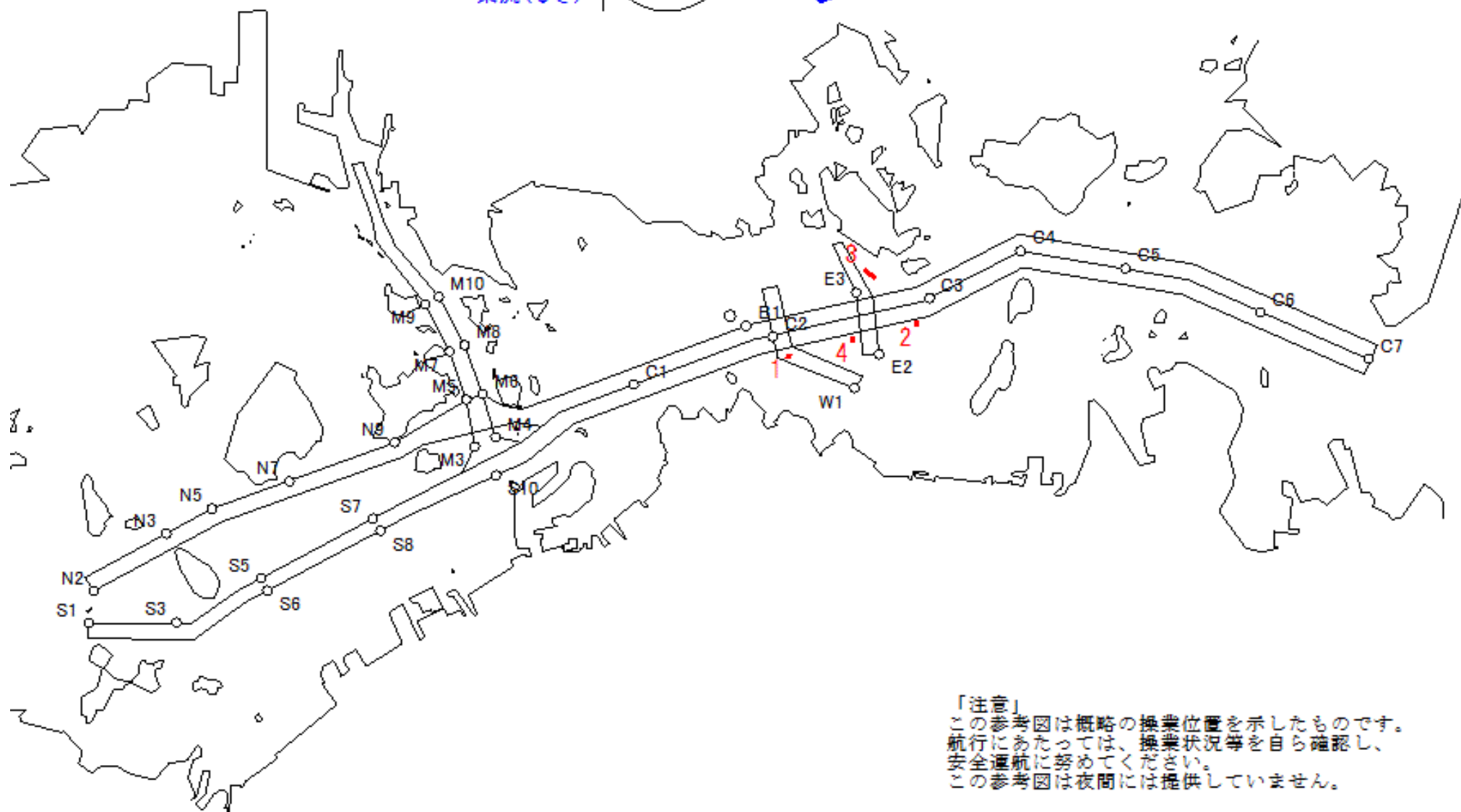
令和08年6月21日 0257 ~ 0923



MoonAge  
月齢 6



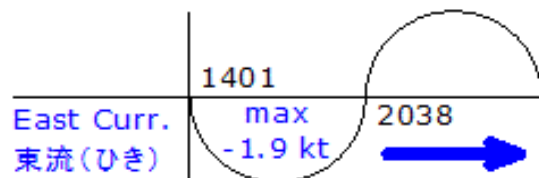
備後瀬戸海上交通センター運用管制課  
TEL(0877)49-2220  
<https://www6.kaiho.mlit.go.jp/bisan/>



「注意」  
この参考図は概略の操業位置を示したものです。  
航行にあたっては、操業状況等を自ら確認し、  
安全通航に努めてください。  
この参考図は夜間には提供していません。

Stow-net Fishing operation figure  
こませ網漁船操業状況参考図

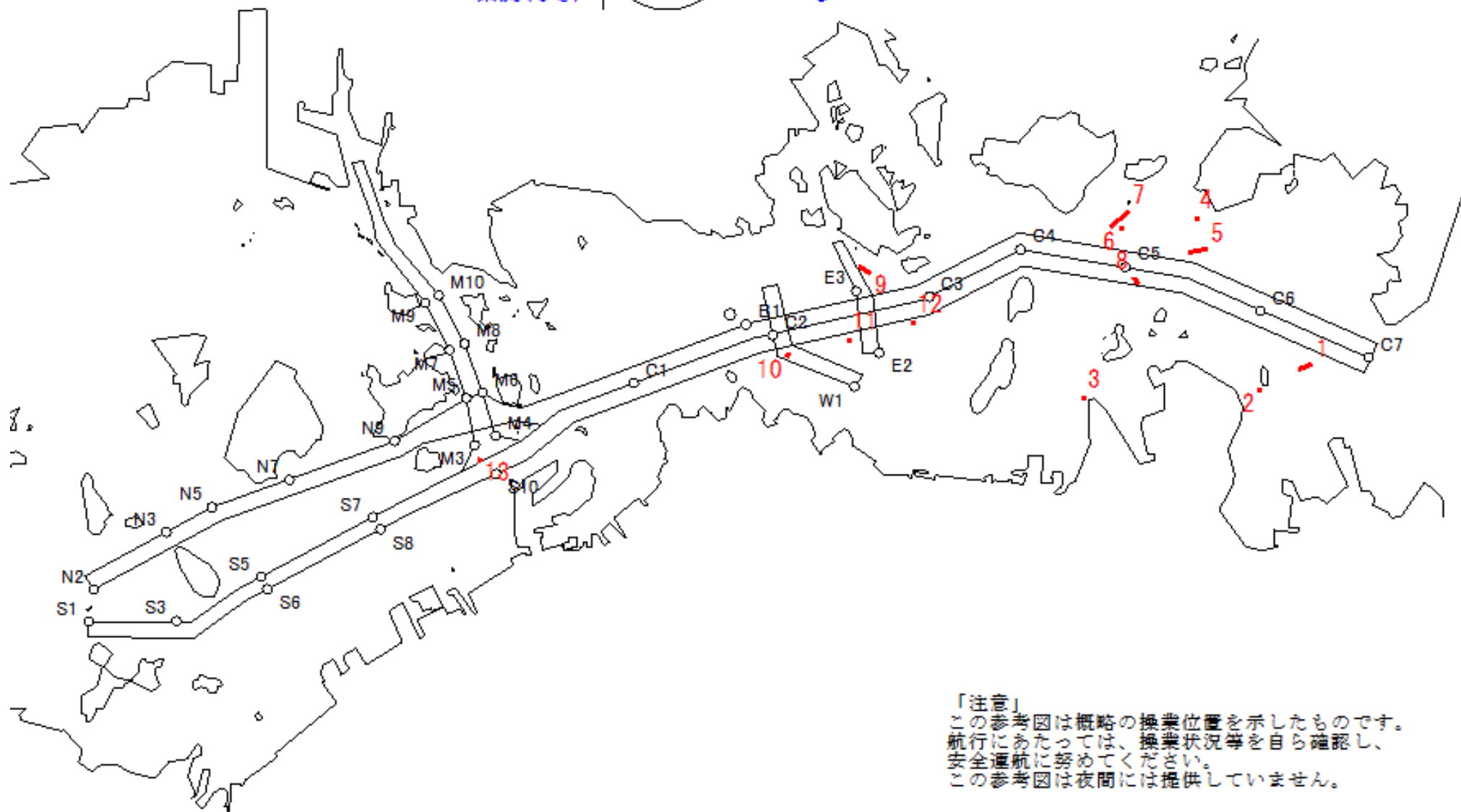
令和08年6月20日 1401 ~ 2038



MoonAge  
月齢 5



備後瀬戸海上交通センター運用管制課  
TEL(0877)49-2220  
<https://www6.kaiho.mlit.go.jp/bisan/>



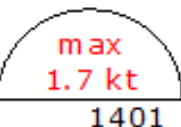
「注意」  
この参考図は概略の操業位置を示したものです。  
航行にあたっては、操業状況等を自ら確認し、  
安全通航に努めてください。  
この参考図は夜間には提供していません。

Stow-net Fishing operation figure  
 こませ網漁船操業状況参考図  
 令和08年6月20日 0836 ~ 1401

West Curr.  
 西流(みち)



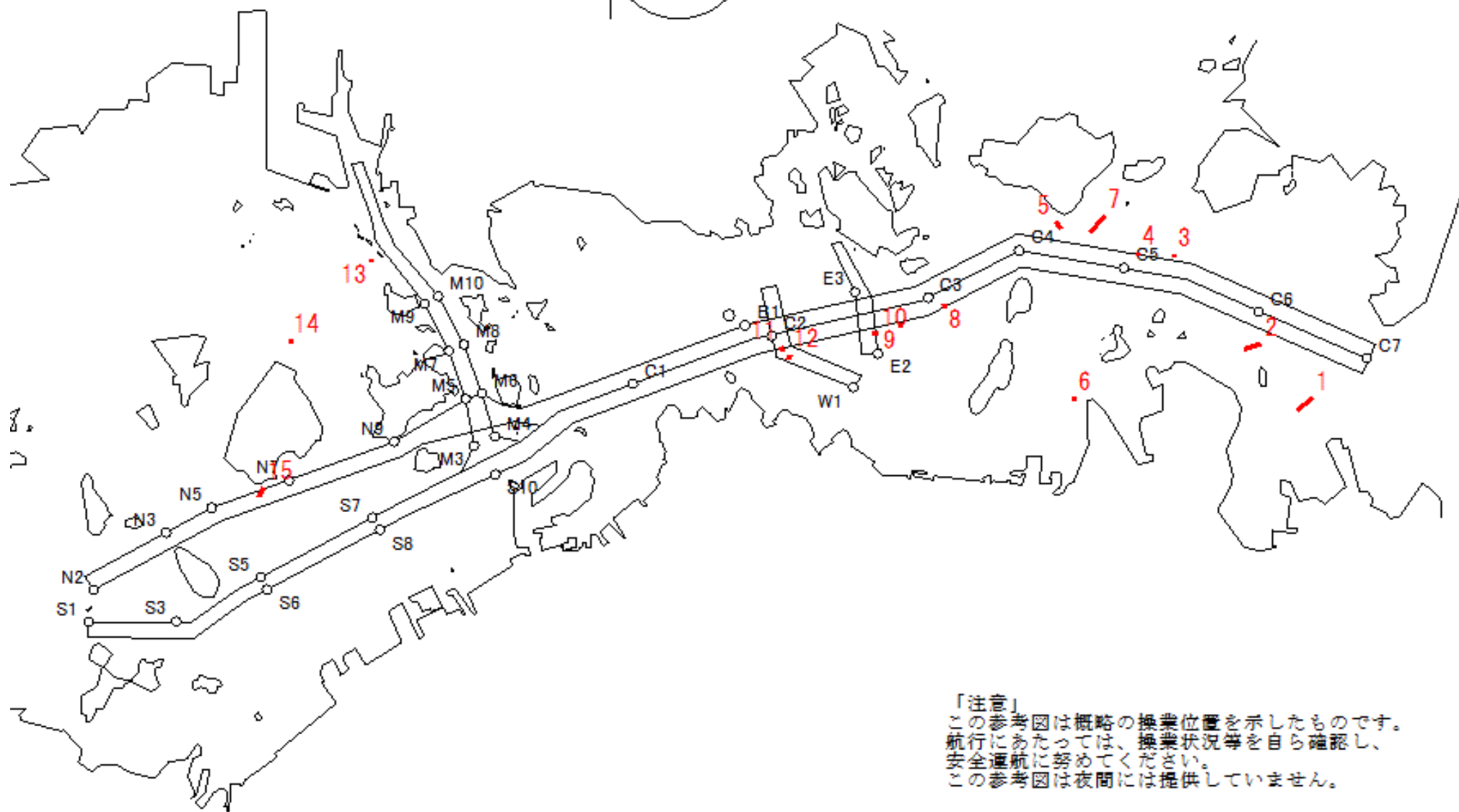
0836



moonAge  
 月齢 5



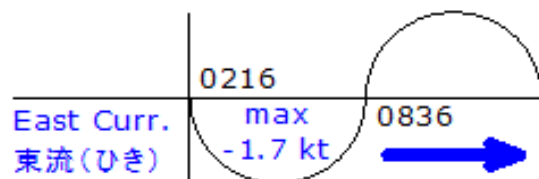
備後瀬戸海上交通センター運用管制課  
 TEL(0877)49-2220  
<https://www6.kaiho.mlit.go.jp/bisan/>



「注意」  
 この参考図は概略の操業位置を示したものです。  
 航行にあたっては、操業状況等を自ら確認し、  
 安全通航に努めてください。  
 この参考図は夜間には提供していません。

Stow-net Fishing operation figure  
こませ網漁船操業状況参考図

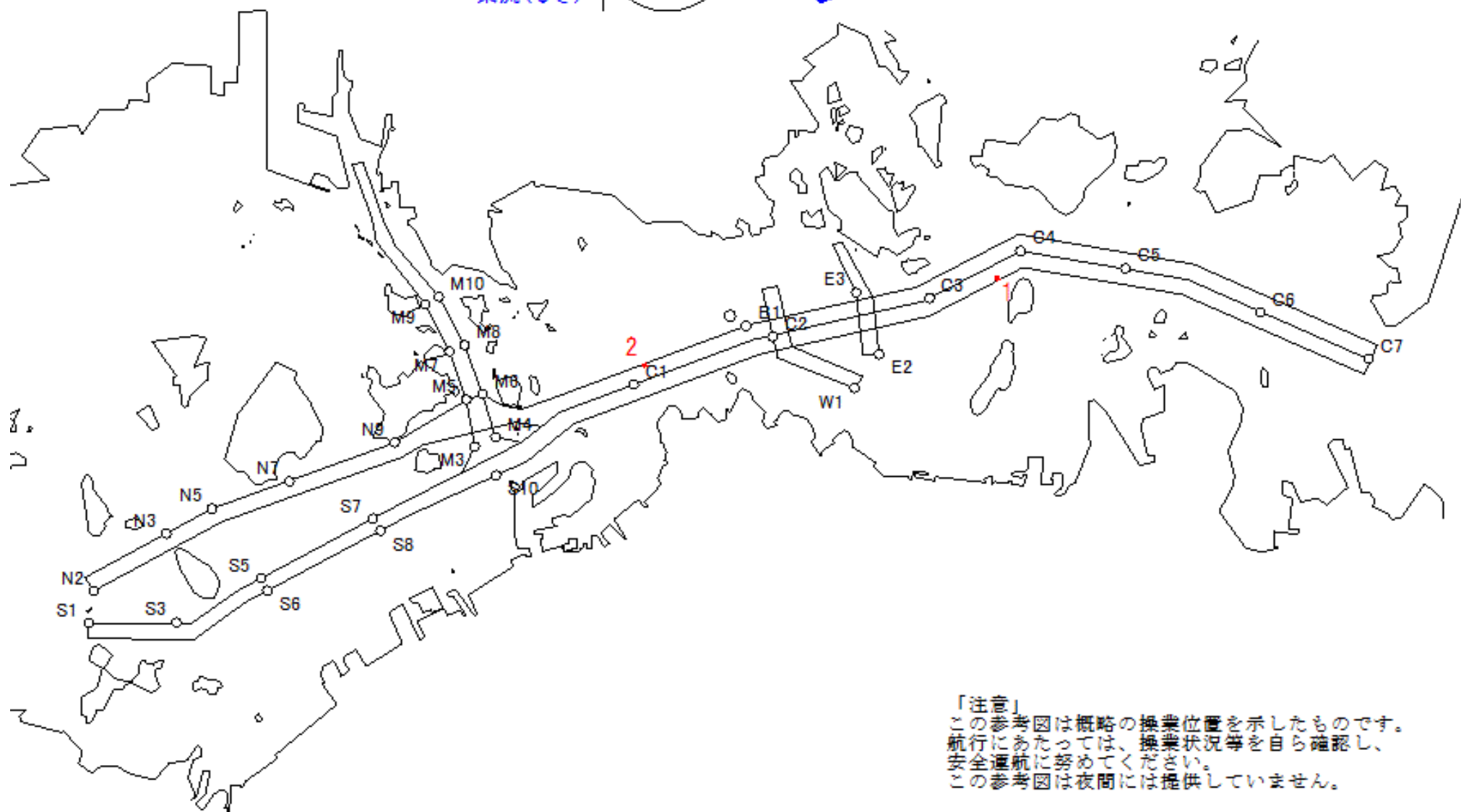
令和08年6月20日 0216 ~ 0836



MoonAge  
月齢 5



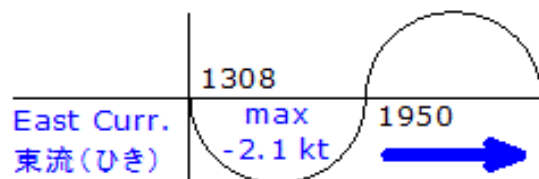
備後瀬戸海上交通センター運用管制課  
TEL(0877)49-2220  
<https://www6.kaiho.mlit.go.jp/bisan/>



「注意」  
この参考図は概略の操業位置を示したものです。  
航行にあたっては、操業状況等を自ら確認し、  
安全通航に努めてください。  
この参考図は夜間には提供していません。

Stow-net Fishing operation figure  
こませ網漁船操業状況参考図

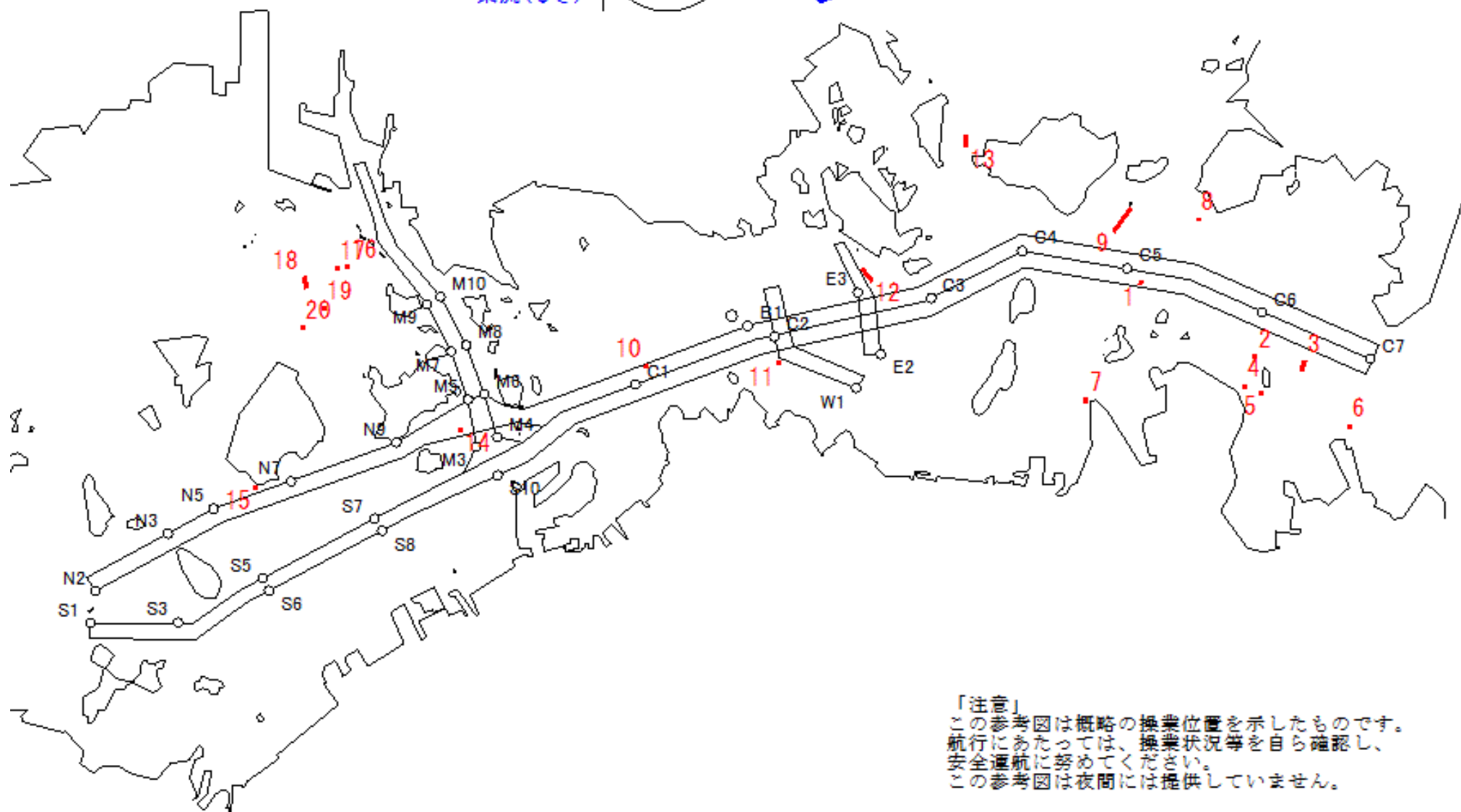
令和08年6月19日 1308 ~ 1950



MoonAge  
月齢 4



備後瀬戸海上交通センター運用管制課  
TEL(0877)49-2220  
<https://www6.kaiho.mlit.go.jp/bisan/>



「注意」  
この参考図は概略の操業位置を示したものです。  
航行にあたっては、操業状況等を自ら確認し、  
安全通航に努めてください。  
この参考図は夜間には提供していません。

Stow-net Fishing operation figure  
 こませ網漁船操業状況参考図  
 令和08年6月19日 0752 ~ 1308

West Curr.  
 西流(みち)



0752

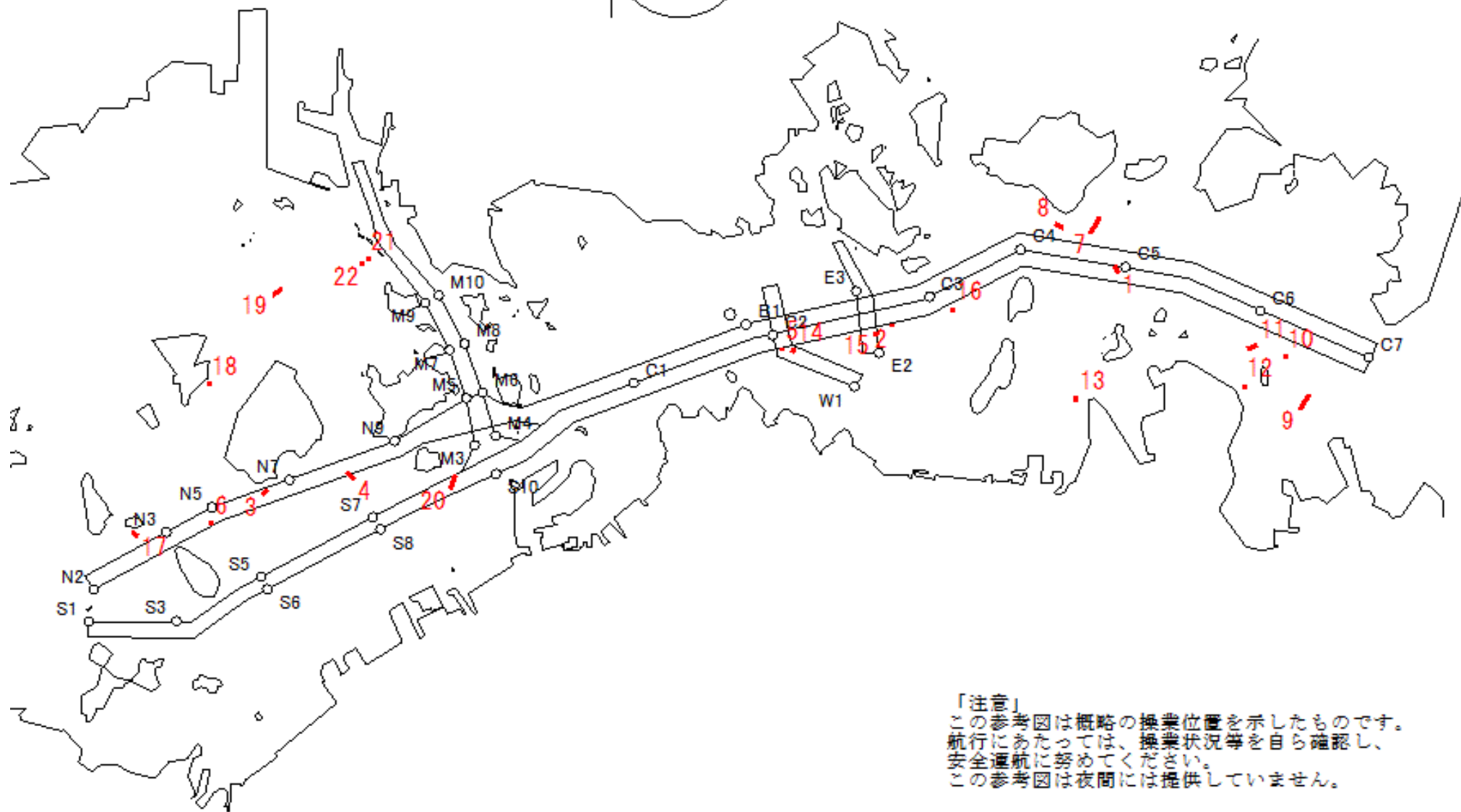
max  
 1.8 kt

moonAge  
 月齢 4



備後瀬戸海上交通センター運用管制課  
 TEL(0877)49-2220  
<https://www6.kaiho.mlit.go.jp/bisan/>

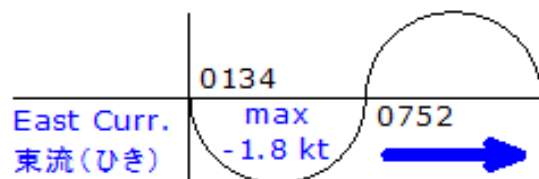
1308



「注意」  
 この参考図は概略の操業位置を示したものです。  
 航行にあたっては、操業状況等を自ら確認し、  
 安全通航に努めてください。  
 この参考図は夜間には提供していません。

Stow-net Fishing operation figure  
こませ網漁船操業状況参考図

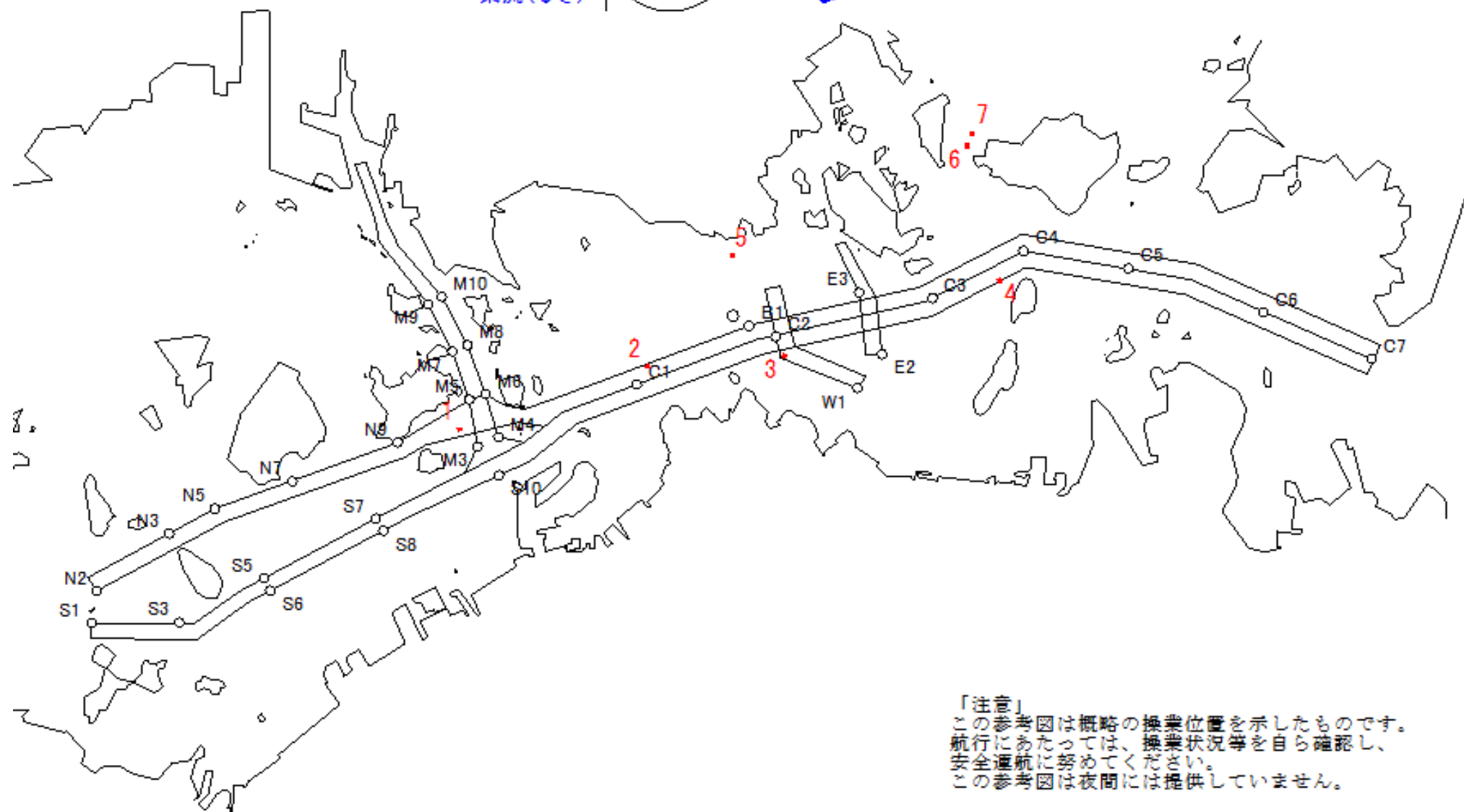
令和08年6月19日 0134 ~ 0752



MoonAge  
月齢 4



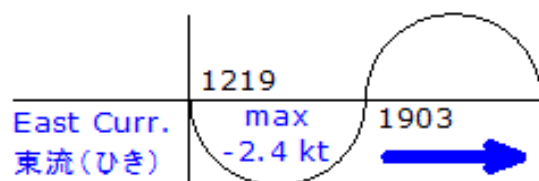
備後瀬戸海上交通センター運用管制課  
TEL(0877)49-2220  
<https://www6.kaiho.mlit.go.jp/bisan/>



「注意」  
この参考図は概略の操業位置を示したものです。  
航行にあたっては、操業状況等を自ら確認し、  
安全通航に努めてください。  
この参考図は夜間には提供していません。

Stow-net Fishing operation figure  
こませ網漁船操業状況参考図

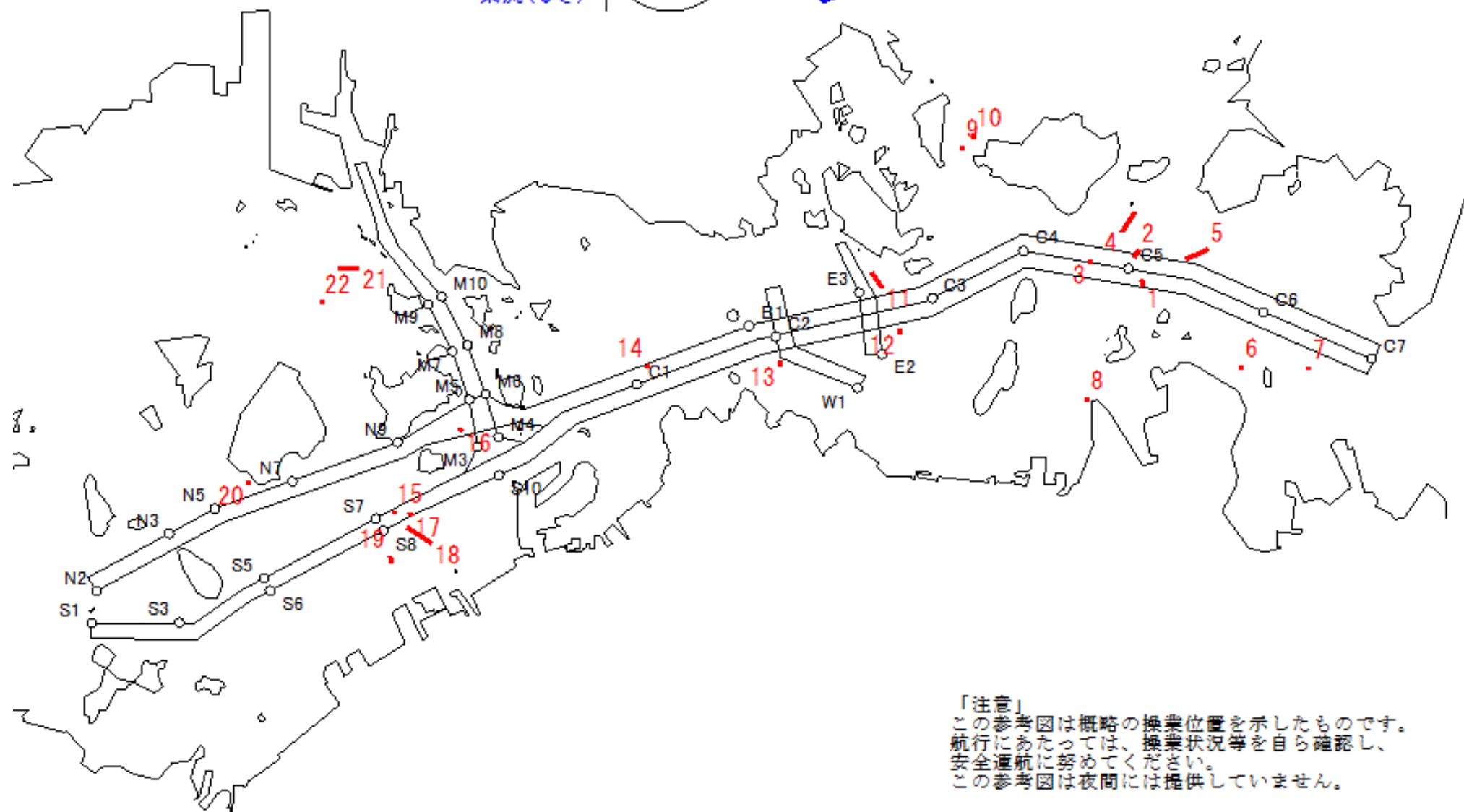
令和08年6月18日 1219 ~ 1903



MoonAge  
月齢 3



備後瀬戸海上交通センター運用管制課  
TEL(0877)49-2220  
<https://www6.kaiho.mlit.go.jp/bisan/>



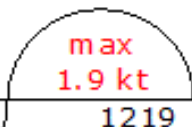
「注意」  
この参考図は概略の操業位置を示したものです。  
航行にあたっては、操業状況等を自ら確認し、  
安全通航に努めてください。  
この参考図は夜間には提供していません。

Stow-net Fishing operation figure  
 こませ網漁船操業状況参考図  
 令和08年6月18日 0709 ~ 1219

West Curr.  
 西流(みち)



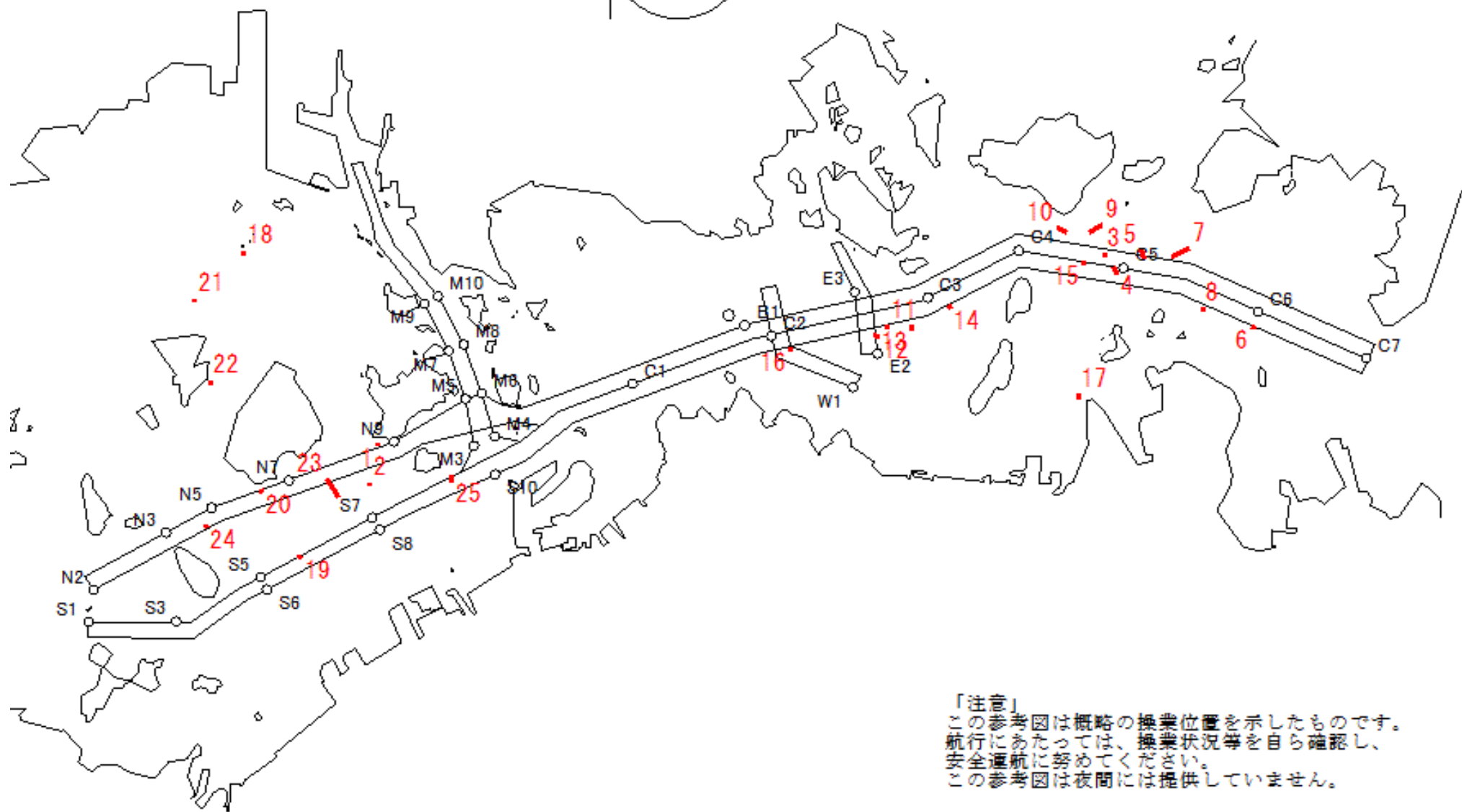
0709



moonAge  
 月齢 3



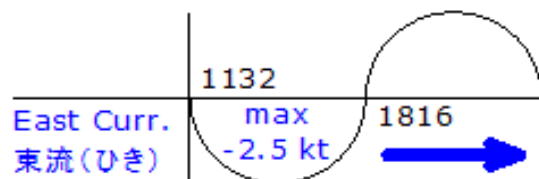
備後瀬戸海上交通センター運用管制課  
 TEL(0877)49-2220  
<https://www6.kaiho.mlit.go.jp/bisan/>



「注意」  
 この参考図は概略の操業位置を示したものです。  
 航行にあたっては、操業状況等を自ら確認し、  
 安全通航に努めてください。  
 この参考図は夜間には提供していません。

Stow-net Fishing operation figure  
こませ網漁船操業状況参考図

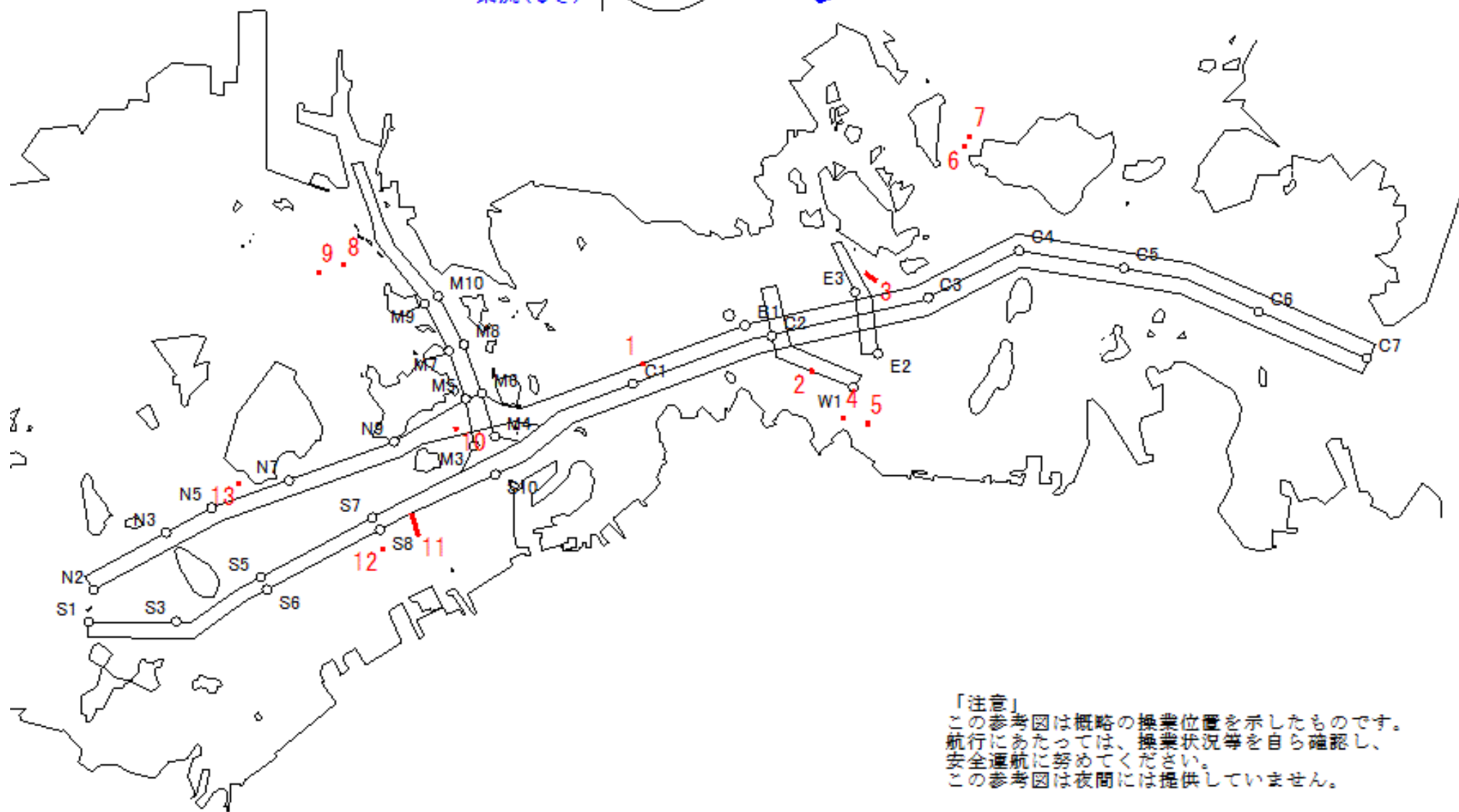
令和08年6月17日 1132 ~ 1816



MoonAge  
月齢 2



備後瀬戸海上交通センター運用管制課  
TEL(0877)49-2220  
<https://www6.kaiho.mlit.go.jp/bisan/>



「注意」  
この参考図は概略の操業位置を示したものです。  
航行にあたっては、操業状況等を自ら確認し、  
安全通航に努めてください。  
この参考図は夜間には提供していません。

Stow-net Fishing operation figure  
 こませ網漁船操業状況参考図  
 令和08年6月17日 0624 ~ 1132

West Curr.  
 西流(みち)



0624

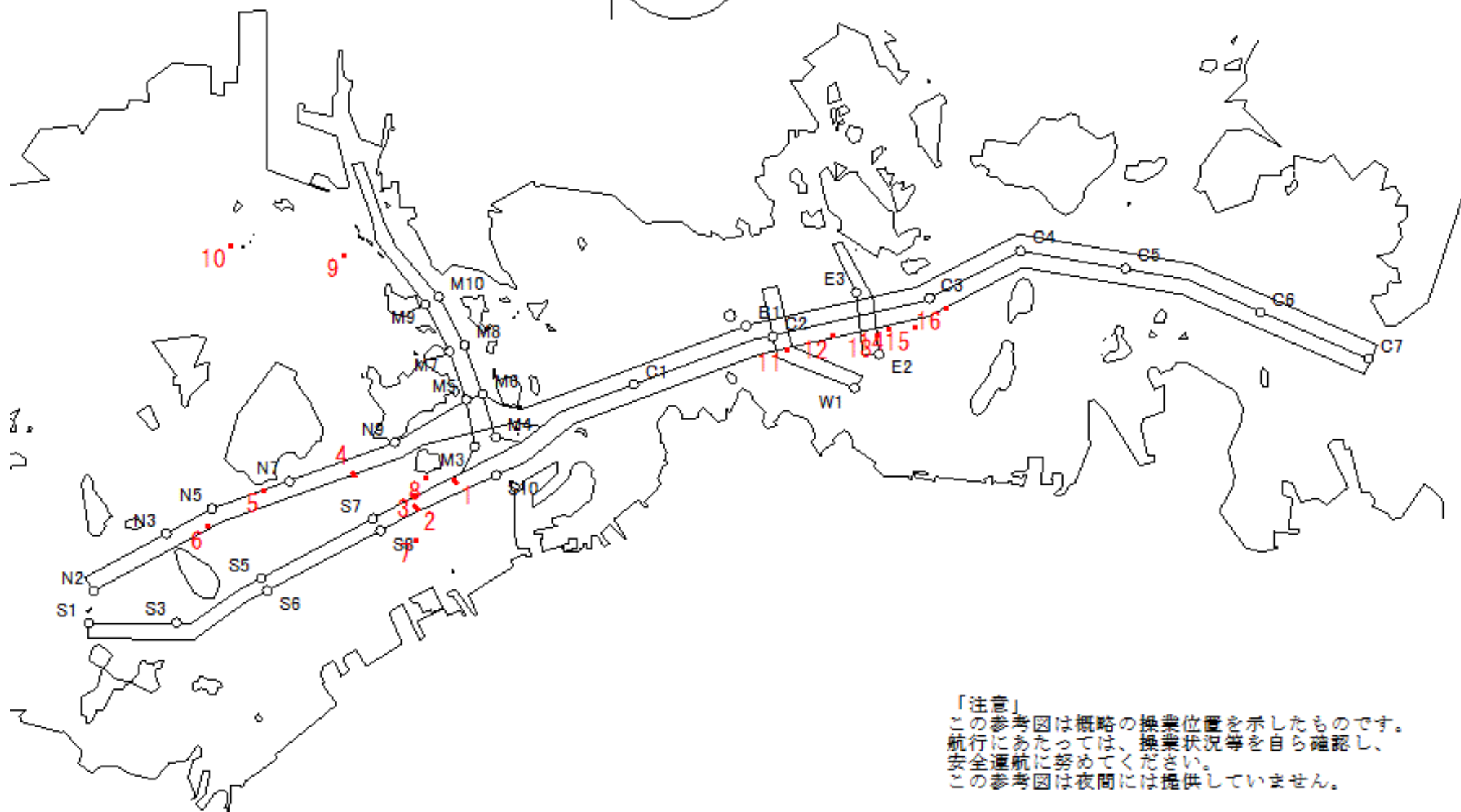
max  
 1.9 kt

moonAge  
 月齢 2



1132

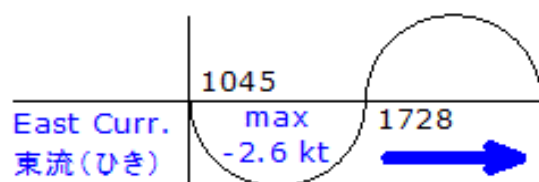
備後瀬戸海上交通センター運用管制課  
 TEL(0877)49-2220  
<https://www6.kaiho.mlit.go.jp/bisan/>



「注意」  
 この参考図は概略の操業位置を示したものです。  
 航行にあたっては、操業状況等を自ら確認し、  
 安全通航に努めてください。  
 この参考図は夜間には提供していません。

Stow-net Fishing operation figure  
こませ網漁船操業状況参考図

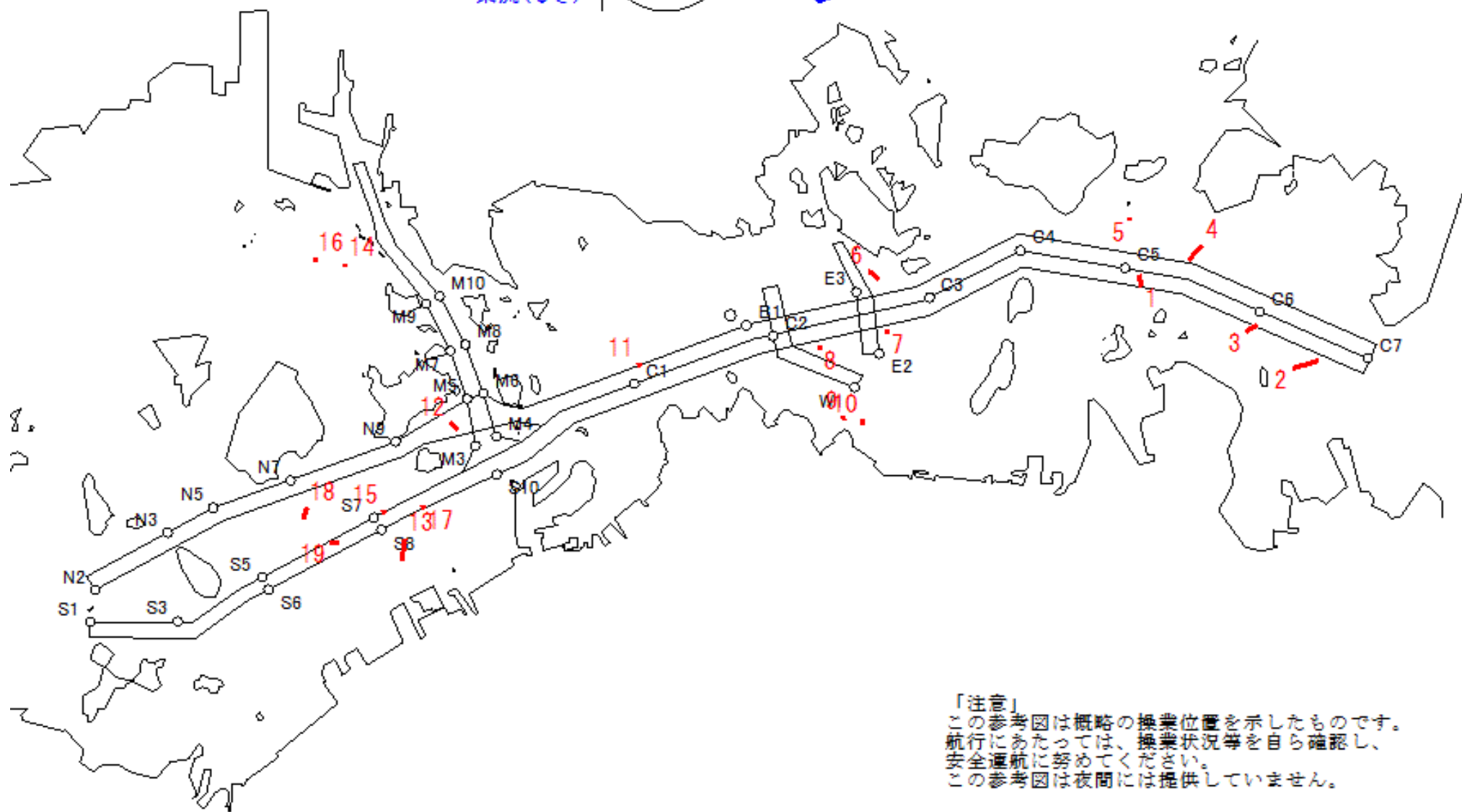
令和08年6月16日 1045 ~ 1728



MoonAge  
月齢 1

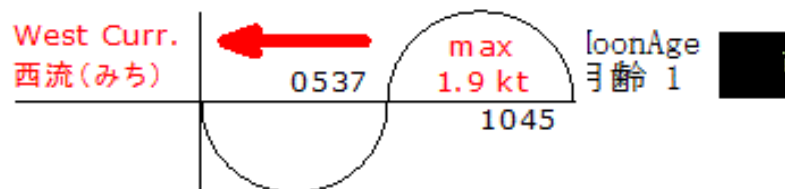


備後瀬戸海上交通センター運用管制課  
TEL(0877)49-2220  
<https://www6.kaiho.mlit.go.jp/bisan/>

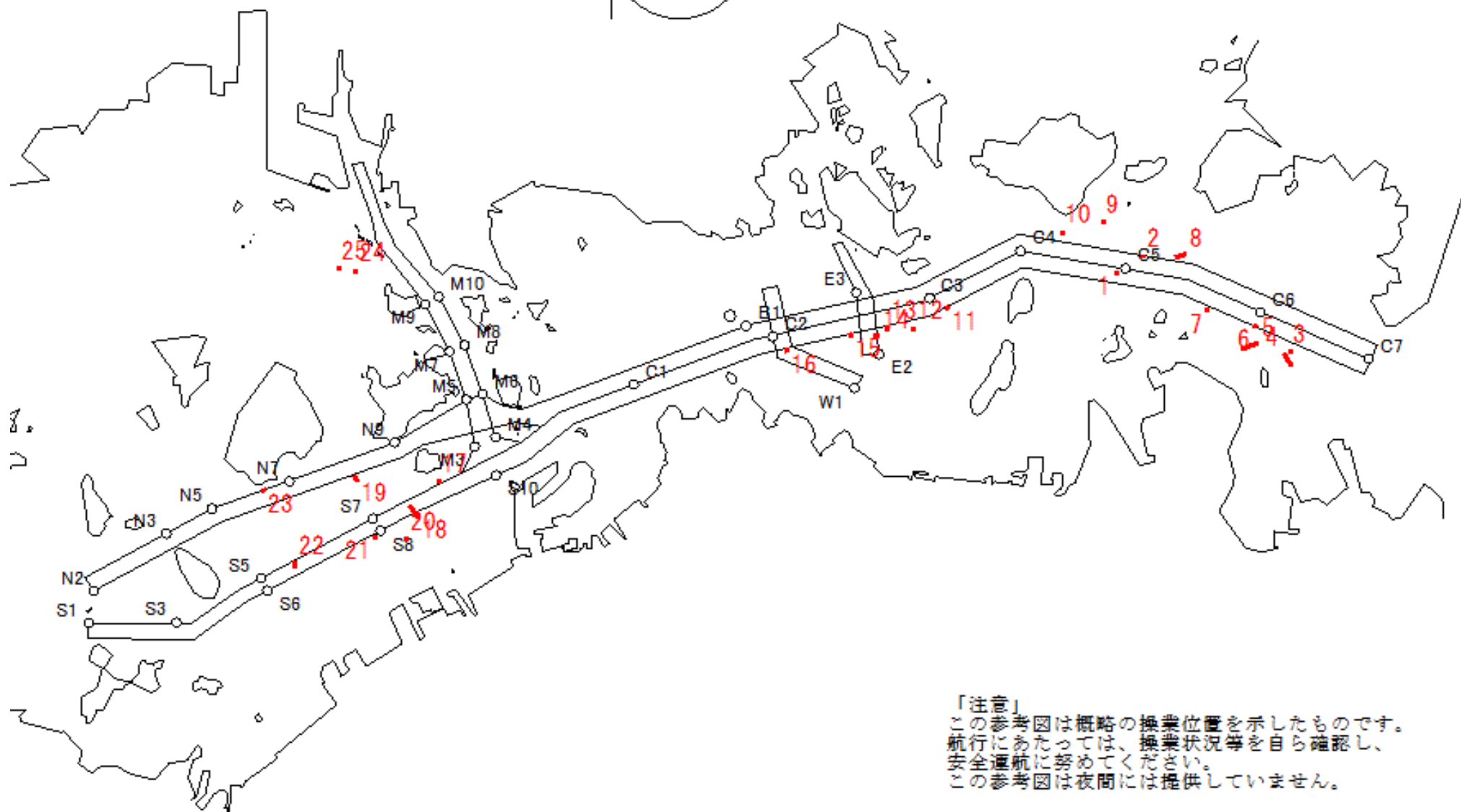


「注意」  
この参考図は概略の操業位置を示したものです。  
航行にあたっては、操業状況等を自ら確認し、  
安全通航に努めてください。  
この参考図は夜間には提供していません。

Stow-net Fishing operation figure  
 こませ網漁船操業状況参考図  
 令和08年6月16日 0537 ~ 1045



備後瀬戸海上交通センター運用管制課  
 TEL(0877)49-2220  
<https://www6.kaiho.mlit.go.jp/bisan/>



「注意」  
 この参考図は概略の操業位置を示したものです。  
 航行にあたっては、操業状況等を自ら確認し、  
 安全通航に努めてください。  
 この参考図は夜間には提供していません。

Stow-net Fishing operation figure  
 こませ網漁船操業状況参考図  
 令和08年6月15日 1638 ~ 2319

West Curr.  
 西流(みち)



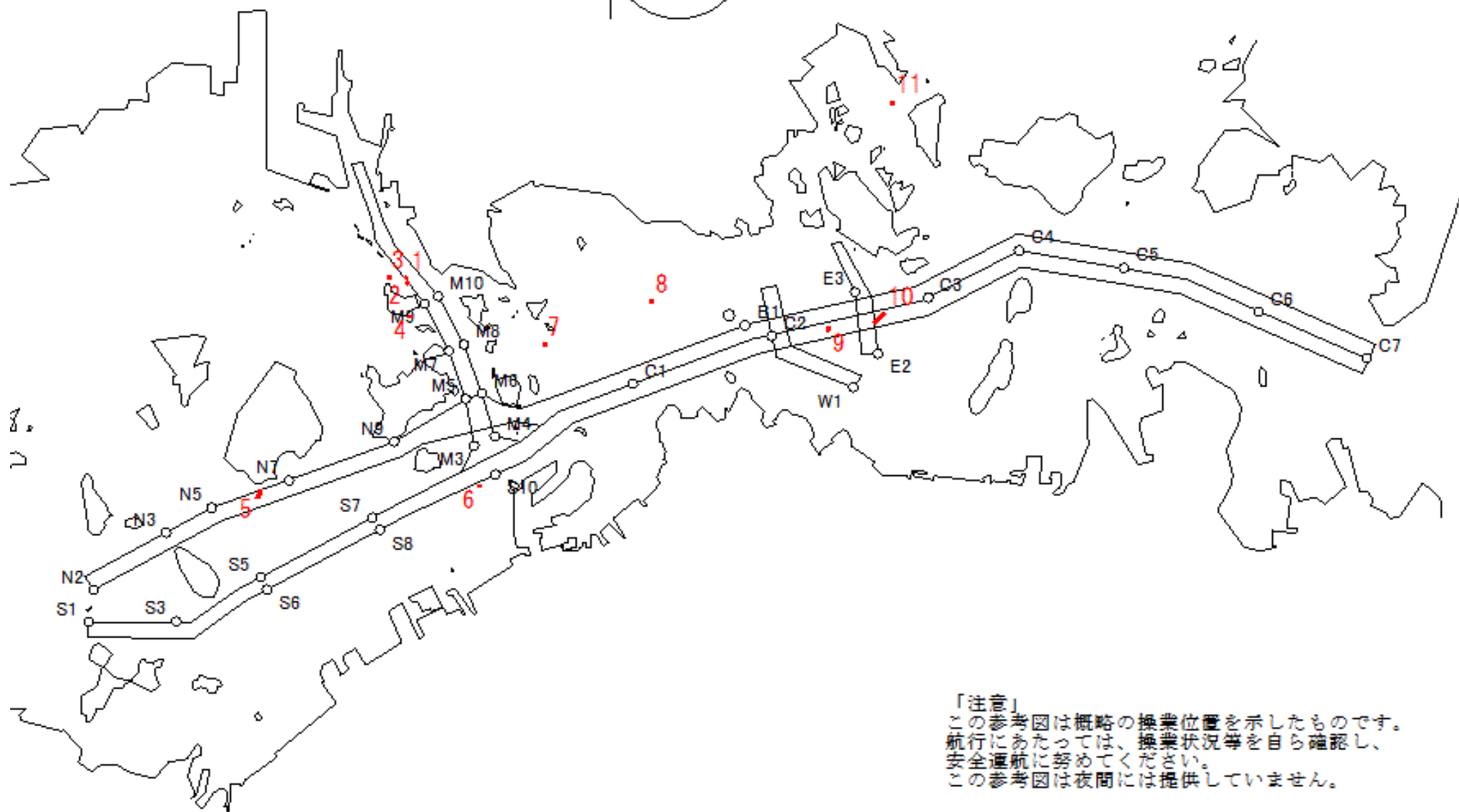
1638

max  
 3.2 kt

loonAge  
 月齢 0



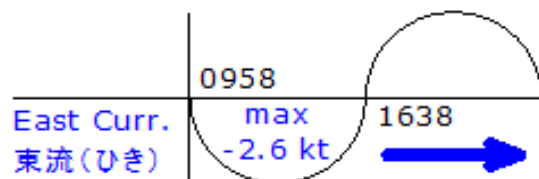
備後瀬戸海上交通センター運用管制課  
 TEL(0877)49-2220  
<https://www6.kaiho.mlit.go.jp/bisan/>



「注意」  
 この参考図は概略の操業位置を示したものです。  
 航行にあたっては、操業状況等を自ら確認し、  
 安全通航に努めてください。  
 この参考図は夜間には提供していません。

Stow-net Fishing operation figure  
 こませ網漁船操業状況参考図

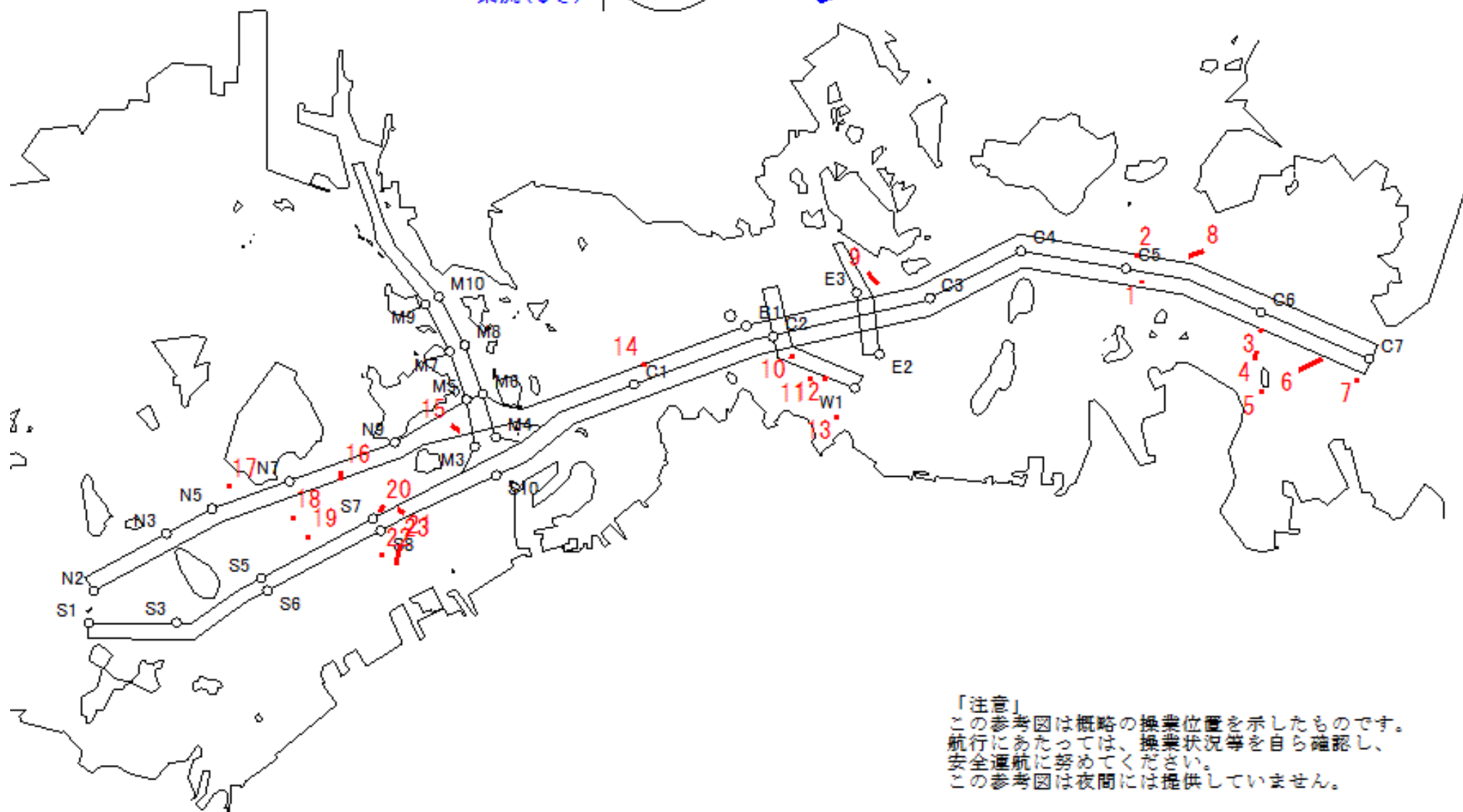
令和08年6月15日 0958 ~ 1638



MoonAge  
 月齢 0

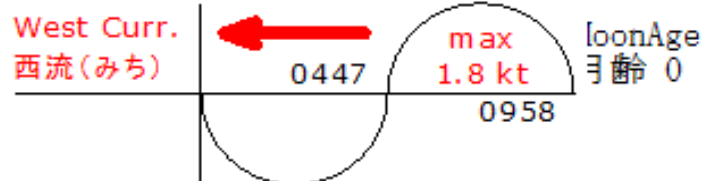


備後瀬戸海上交通センター運用管制課  
 TEL(0877)49-2220  
<https://www6.kaiho.mlit.go.jp/bisan/>

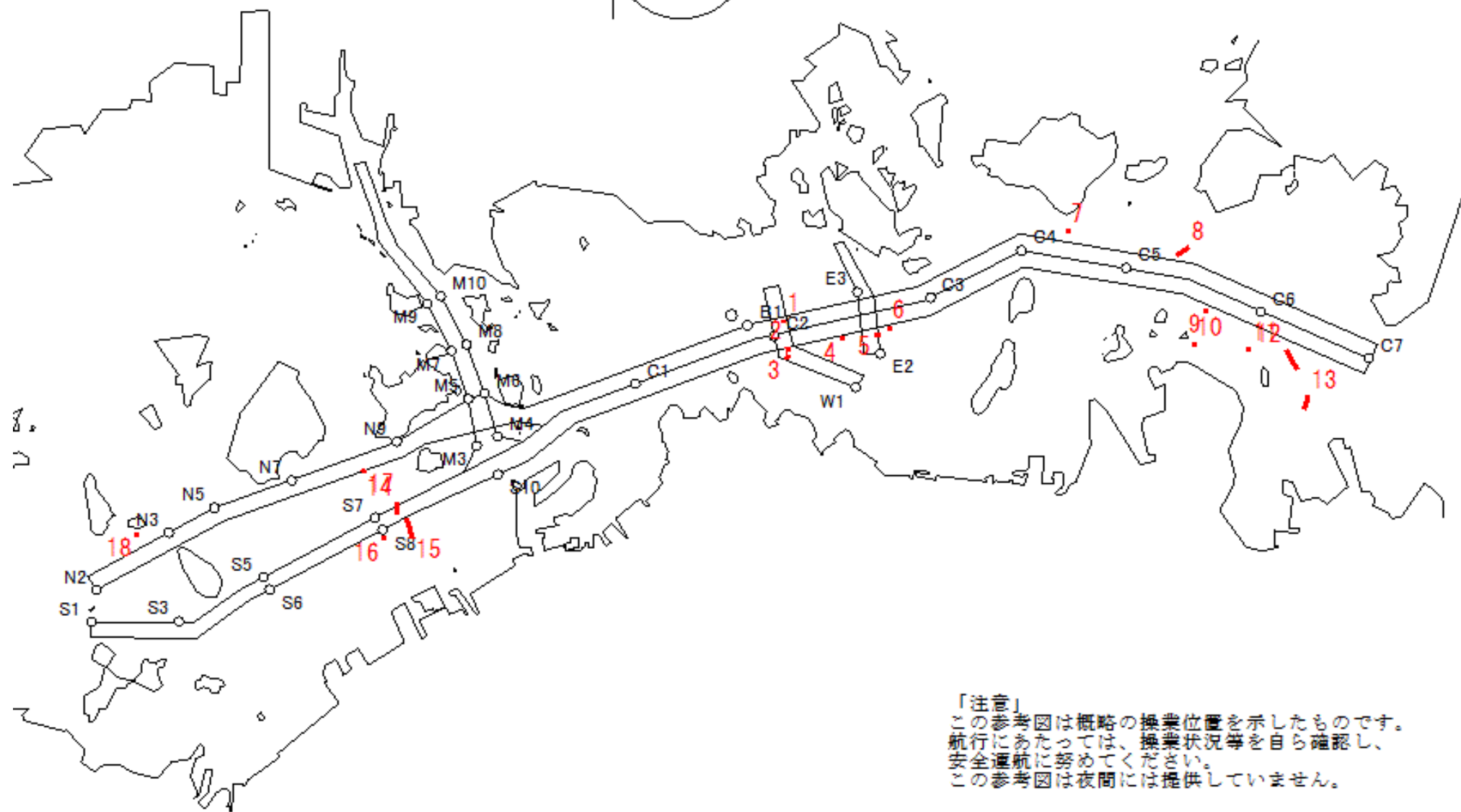


「注意」  
 この参考図は概略の操業位置を示したものです。  
 航行にあたっては、操業状況等を自ら確認し、  
 安全通航に努めてください。  
 この参考図は夜間には提供していません。

Stow-net Fishing operation figure  
 こませ網漁船操業状況参考図  
 令和08年6月15日 0447 ~ 0958



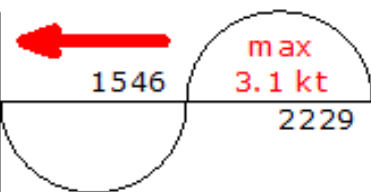
備後瀬戸海上交通センター運用管制課  
 TEL(0877)49-2220  
<https://www6.kaiho.mlit.go.jp/bisan/>



「注意」  
 この参考図は概略の操業位置を示したものです。  
 航行にあたっては、操業状況等を自ら確認し、  
 安全通航に努めてください。  
 この参考図は夜間には提供していません。

Stow-net Fishing operation figure  
 こませ網漁船操業状況参考図  
 令和08年6月14日 1546 ~ 2229

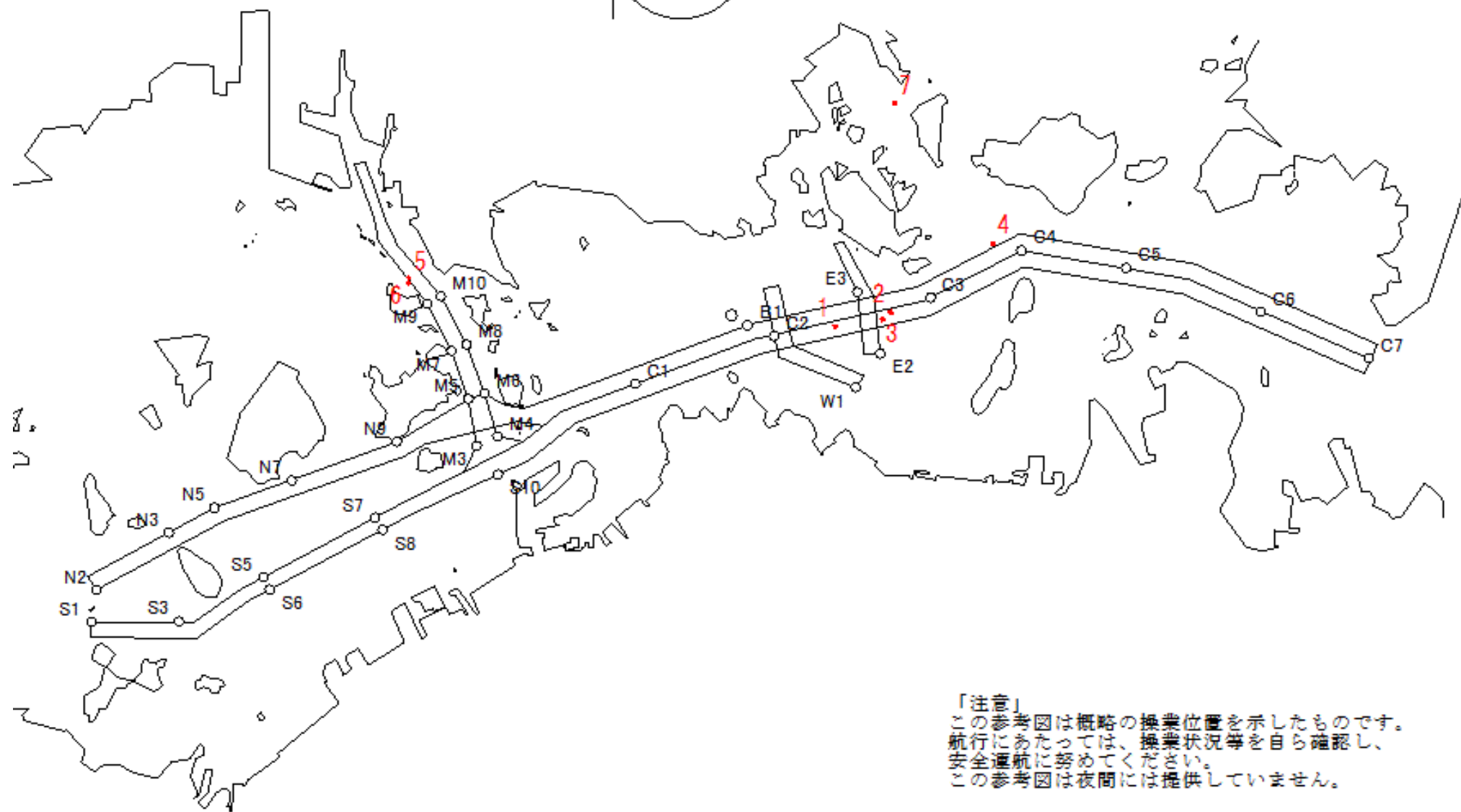
West Curr.  
 西流(みち)



loonAge  
 月齢 28.3



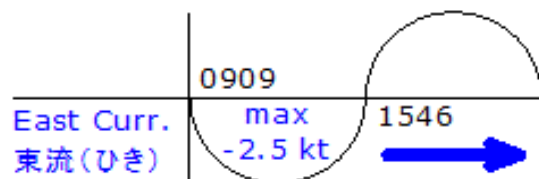
備後瀬戸海上交通センター運用管制課  
 TEL(0877)49-2220  
<https://www6.kaiho.mlit.go.jp/bisan/>



「注意」  
 この参考図は概略の操業位置を示したものです。  
 航行にあたっては、操業状況等を自ら確認し、  
 安全通航に努めてください。  
 この参考図は夜間には提供していません。

Stow-net Fishing operation figure  
こませ網漁船操業状況参考図

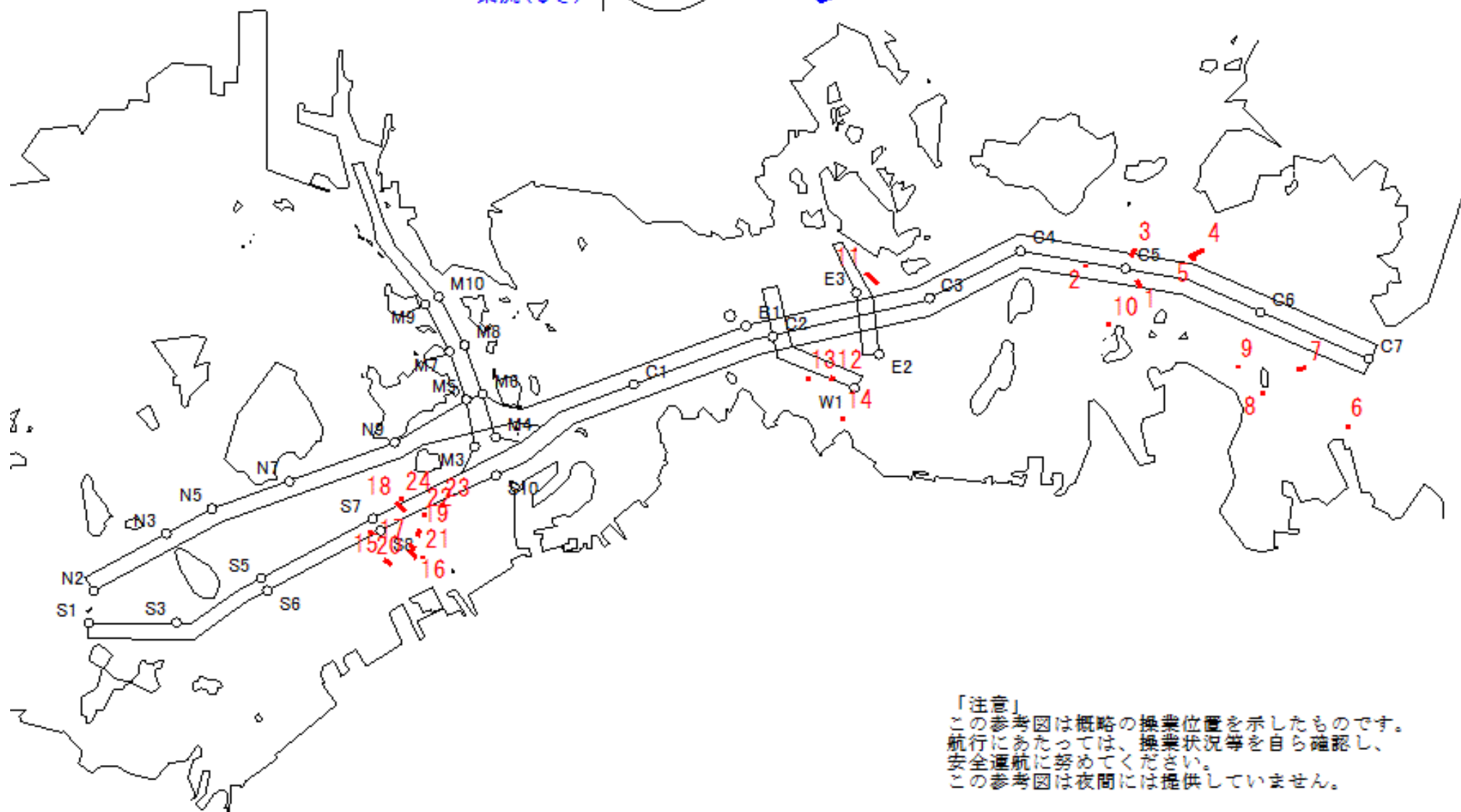
令和08年6月14日 0909 ~ 1546



MoonAge  
月齢 28.3



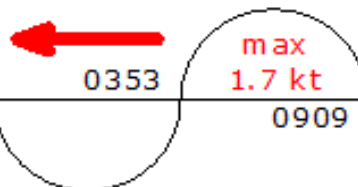
備後瀬戸海上交通センター運用管制課  
TEL (0877) 49-2220  
<https://www6.kaiho.mlit.go.jp/bisan/>



「注意」  
この参考図は概略の操業位置を示したものです。  
航行にあたっては、操業状況等を自ら確認し、  
安全通航に努めてください。  
この参考図は夜間には提供していません。

Stow-net Fishing operation figure  
 こませ網漁船操業状況参考図  
 令和08年6月14日 0353 ~ 0909

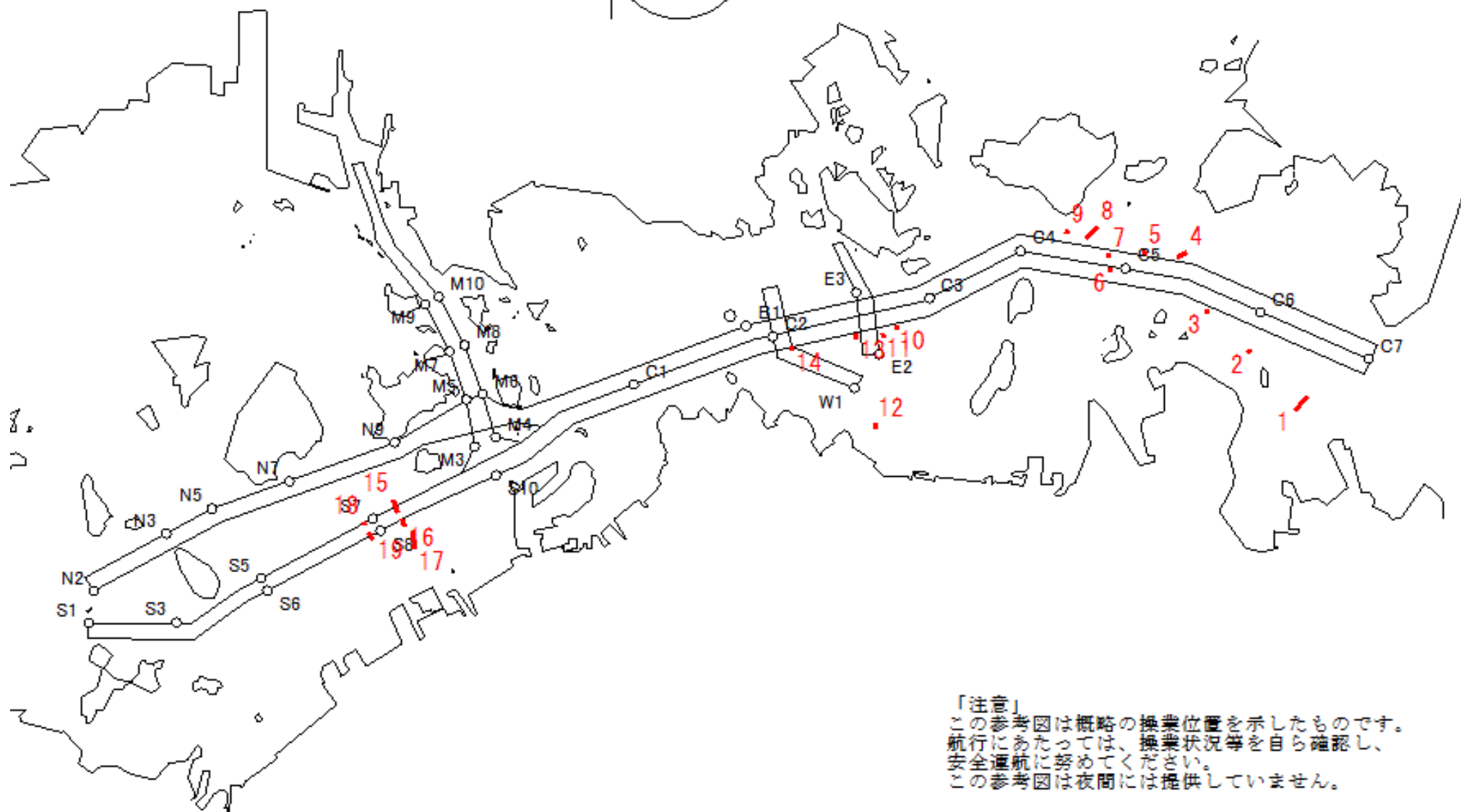
West Curr.  
 西流(みち)



loonAge  
 月齢 28.3



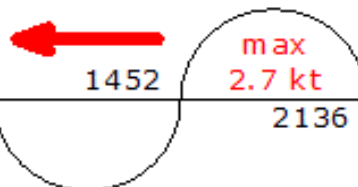
備後瀬戸海上交通センター運用管制課  
 TEL(0877)49-2220  
<https://www6.kaiho.mlit.go.jp/bisan/>



「注意」  
 この参考図は概略の操業位置を示したものです。  
 航行にあたっては、操業状況等を自ら確認し、  
 安全通航に努めてください。  
 この参考図は夜間には提供していません。

Stow-net Fishing operation figure  
 こませ網漁船操業状況参考図  
 令和08年6月13日 1452 ~ 2136

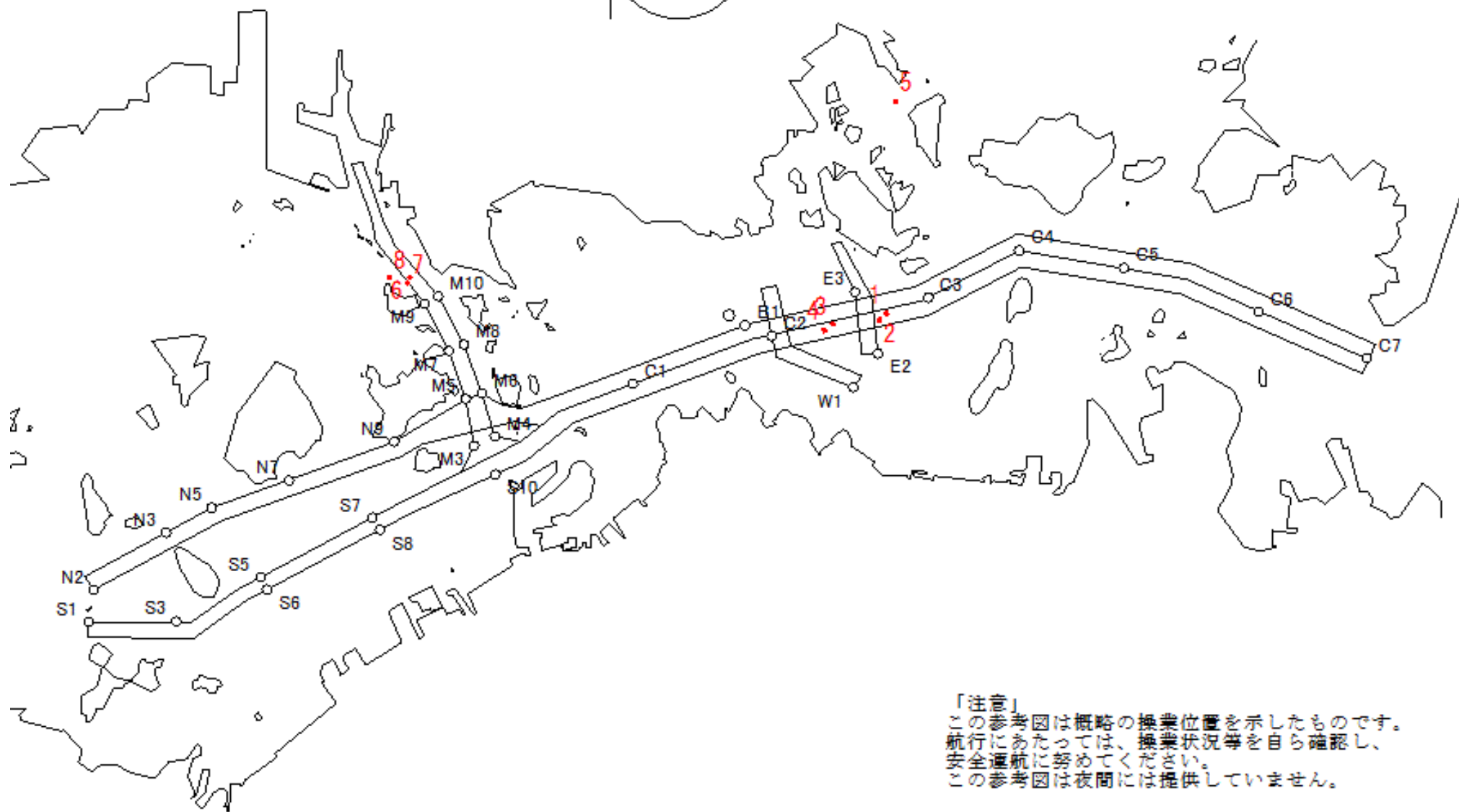
West Curr.  
 西流(みち)



loonAge  
 月齢 27.3



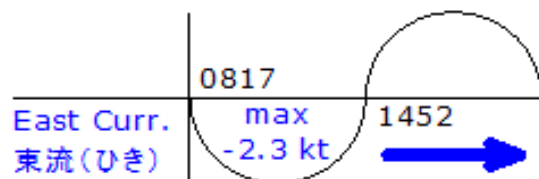
備後瀬戸海上交通センター運用管制課  
 TEL(0877)49-2220  
<https://www6.kaiho.mlit.go.jp/bisan/>



「注意」  
 この参考図は概略の操業位置を示したものです。  
 航行にあたっては、操業状況等を自ら確認し、  
 安全通航に努めてください。  
 この参考図は夜間には提供していません。

Stow-net Fishing operation figure  
こませ網漁船操業状況参考図

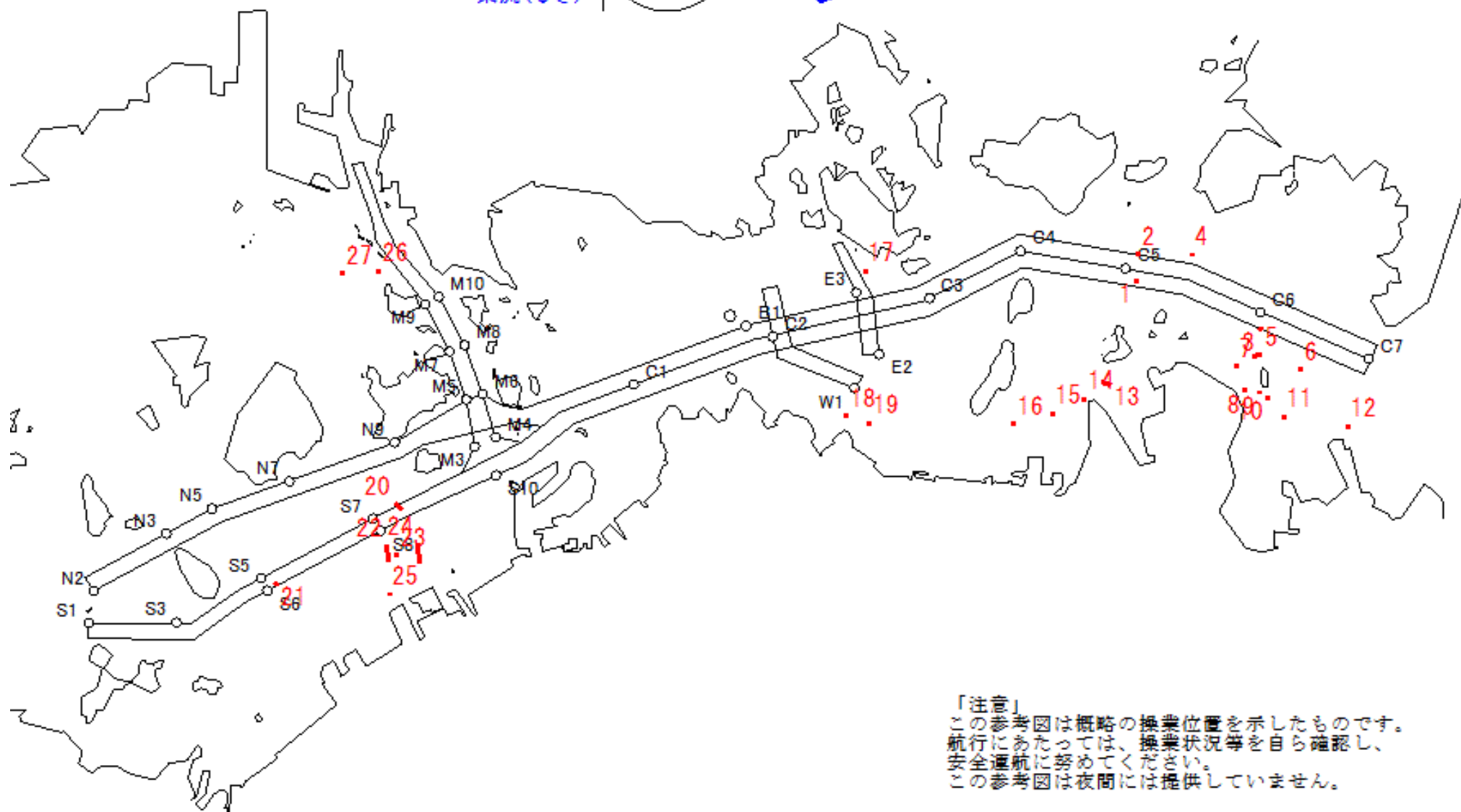
令和08年6月13日 0817 ~ 1452



MoonAge  
月齢 27.3

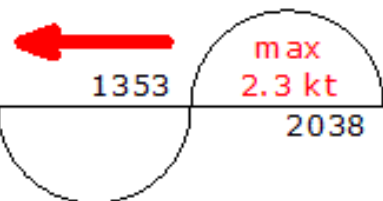


備後瀬戸海上交通センター運用管制課  
TEL (0877) 49-2220  
<https://www6.kaiho.mlit.go.jp/bisan/>



Stow-net Fishing operation figure  
 こませ網漁船操業状況参考図  
 令和08年6月12日 1353 ~ 2038

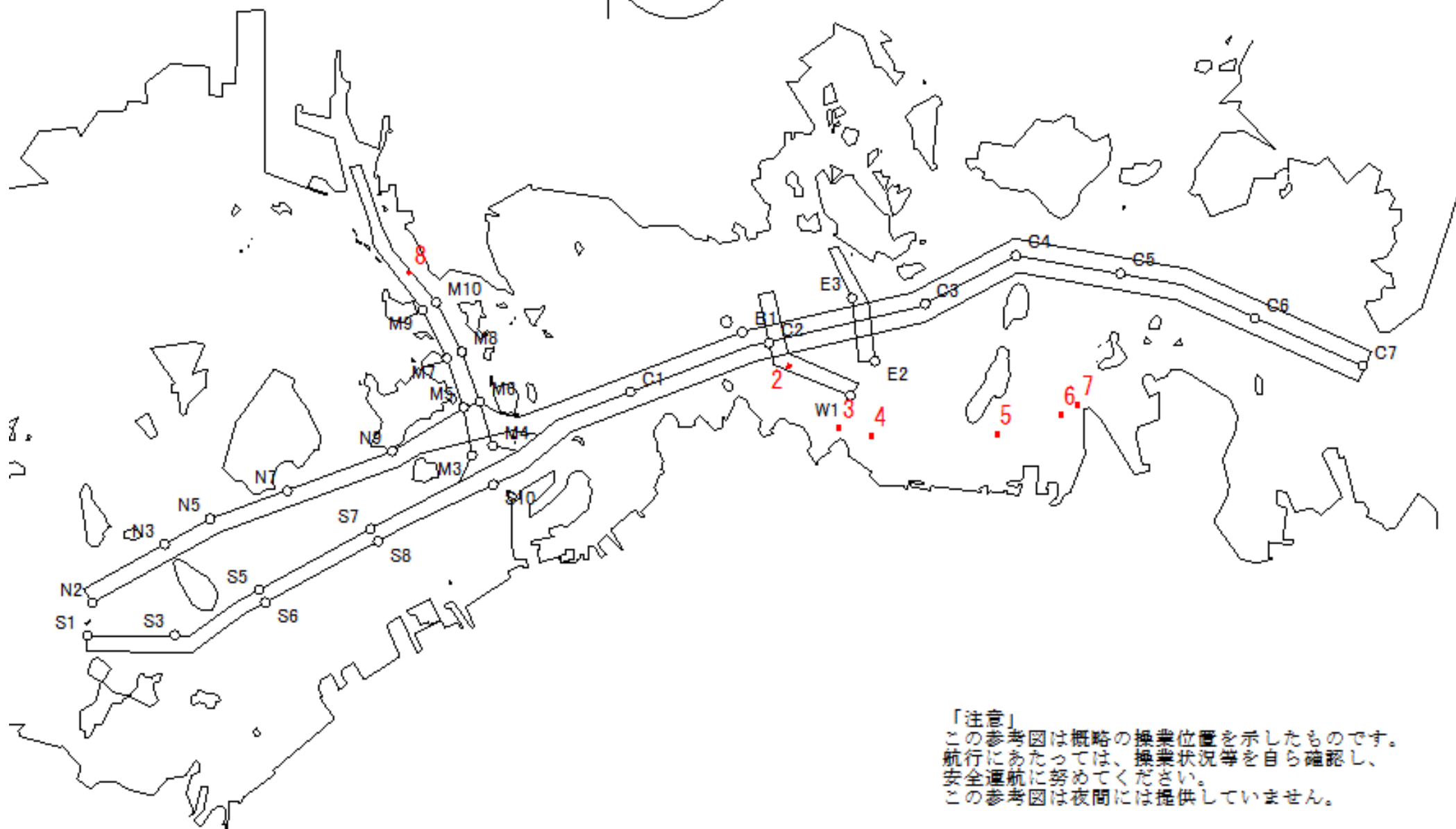
West Curr.  
 西流(みち)



moonAge  
 月齢 26.3



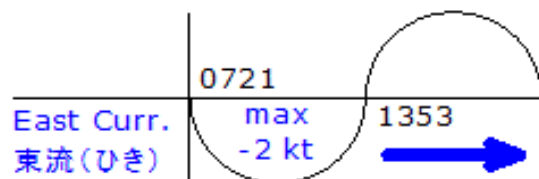
備後瀬戸海上交通センター運用管制課  
 TEL(0877)49-2220  
<https://www6.kaiho.mlit.go.jp/bisan/>



「注意」  
 この参考図は概略の操業位置を示したものです。  
 航行にあたっては、操業状況等を自ら確認し、  
 安全運航に努めてください。  
 この参考図は夜間には提供していません。

Stow-net Fishing operation figure  
こませ網漁船操業状況参考図

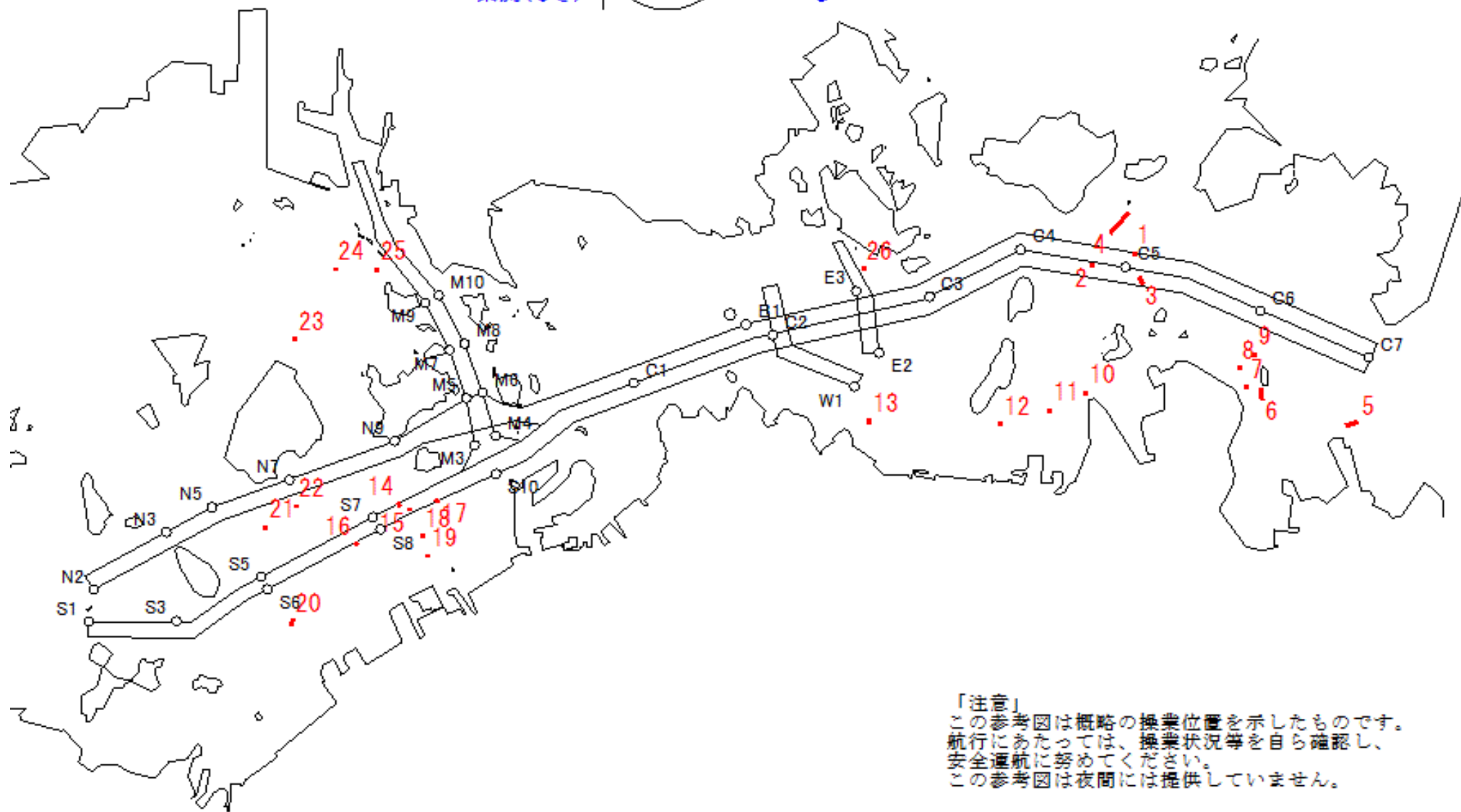
令和08年6月12日 0721 ~ 1353



MoonAge  
月齢 26.3



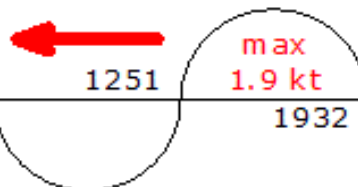
備後瀬戸海上交通センター運用管制課  
TEL(0877)49-2220  
<https://www6.kaiho.mlit.go.jp/bisan/>



「注意」  
この参考図は概略の操業位置を示したものです。  
航行にあたっては、操業状況等を自ら確認し、  
安全通航に努めてください。  
この参考図は夜間には提供していません。

Stow-net Fishing operation figure  
 こませ網漁船操業状況参考図  
 令和08年6月11日 1251 ~ 1932

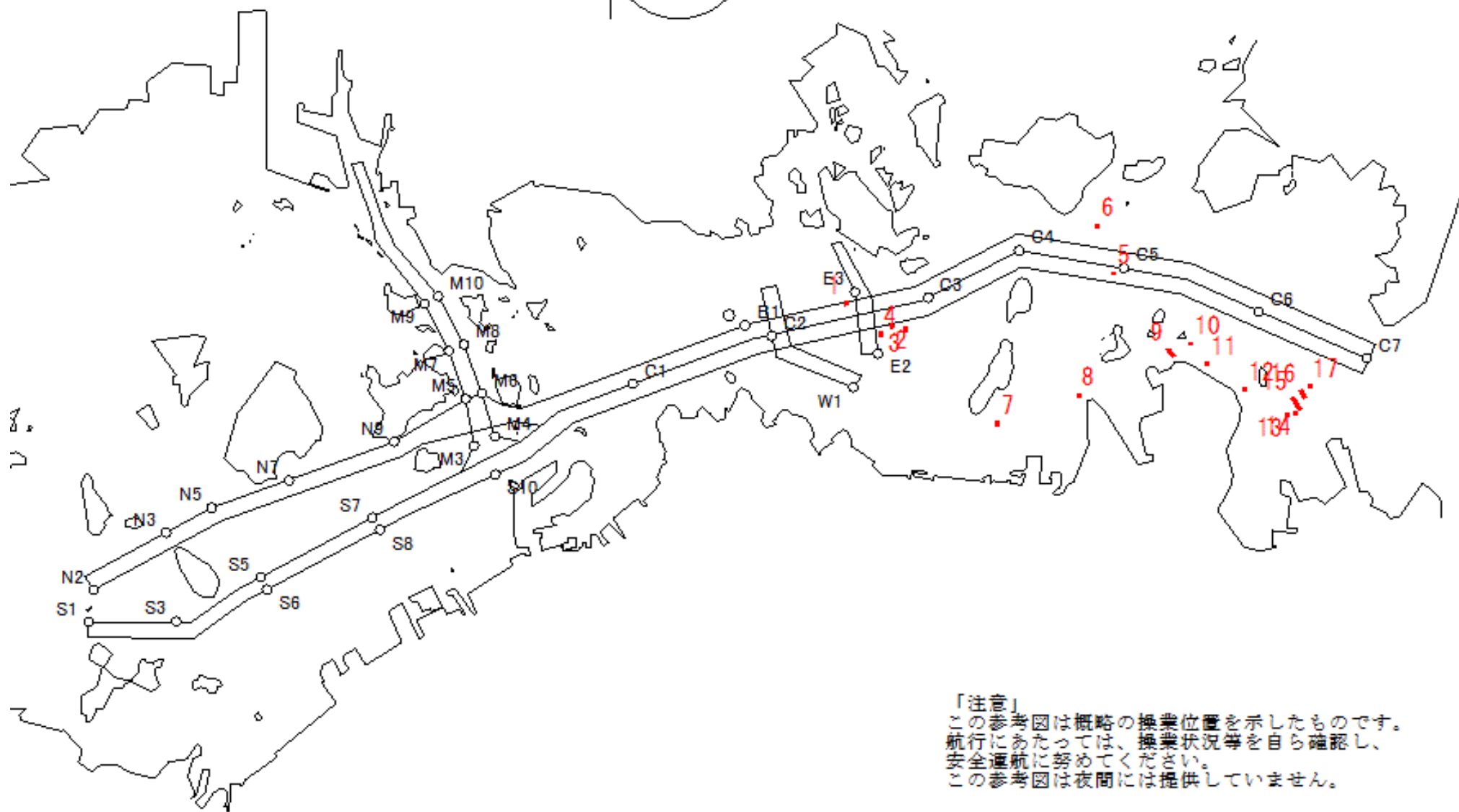
West Curr.  
 西流(みち)



loonAge  
 月齢 25.3



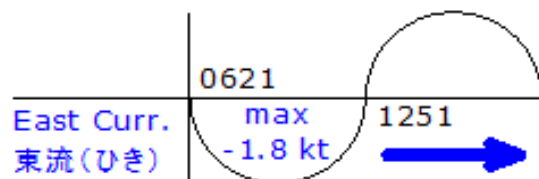
備後瀬戸海上交通センター運用管制課  
 TEL(0877)49-2220  
<https://www6.kaiho.mlit.go.jp/bisan/>



「注意」  
 この参考図は概略の操業位置を示したものです。  
 航行にあたっては、操業状況等を自ら確認し、  
 安全通航に努めてください。  
 この参考図は夜間には提供していません。

Stow-net Fishing operation figure  
こませ網漁船操業状況参考図

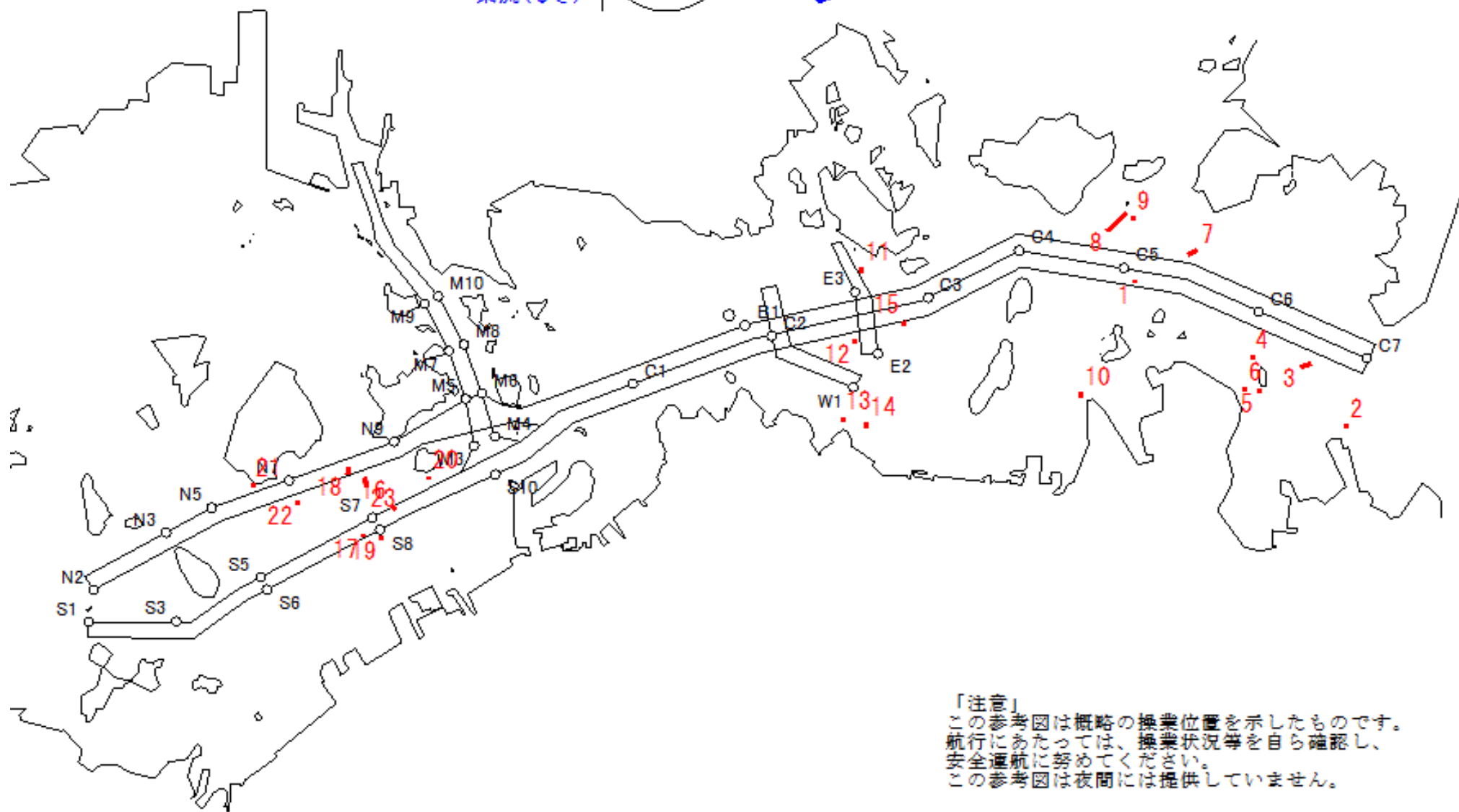
令和08年6月11日 0621 ~ 1251



MoonAge  
月齢 25.3



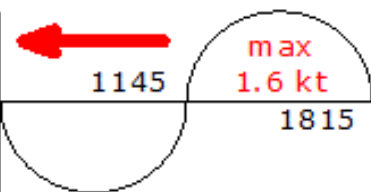
備後瀬戸海上交通センター運用管制課  
TEL(0877)49-2220  
<https://www6.kaiho.mlit.go.jp/bisan/>



「注意」  
この参考図は概略の操業位置を示したものです。  
航行にあたっては、操業状況等を自ら確認し、  
安全通航に努めてください。  
この参考図は夜間には提供していません。

Stow-net Fishing operation figure  
 こませ網漁船操業状況参考図  
 令和08年6月10日 1145 ~ 1815

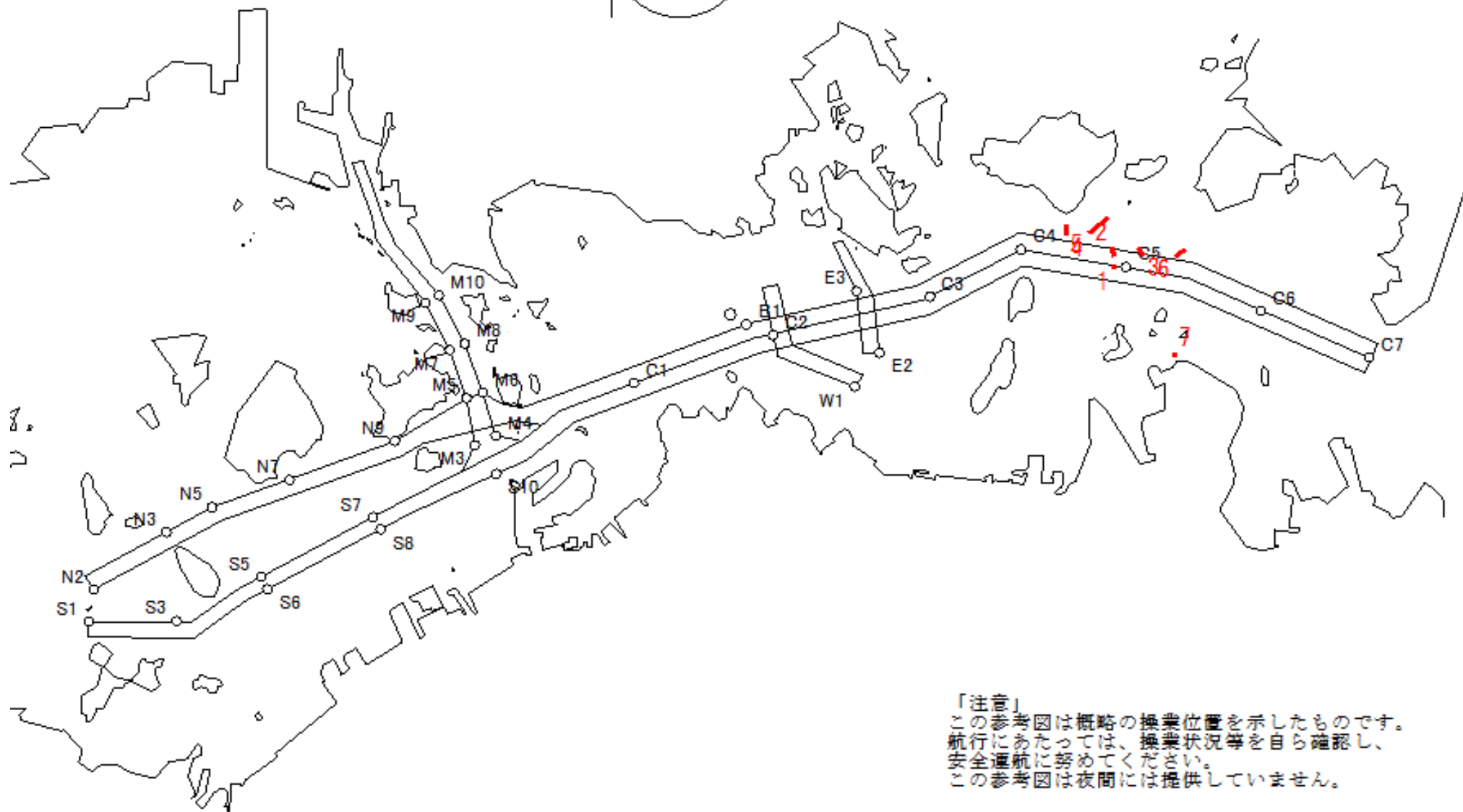
West Curr.  
 西流(みち)



loonAge  
 月齢 24.3



備後瀬戸海上交通センター運用管制課  
 TEL(0877)49-2220  
<https://www6.kaiho.mlit.go.jp/bisan/>



「注意」  
 この参考図は概略の操業位置を示したものです。  
 航行にあたっては、操業状況等を自ら確認し、  
 安全通航に努めてください。  
 この参考図は夜間には提供していません。

Stow-net Fishing operation figure  
こませ網漁船操業状況参考図

令和08年6月10日

0517 ~ 1145

East Curr.  
東流(ひき)

0517

max  
-1.6 kt

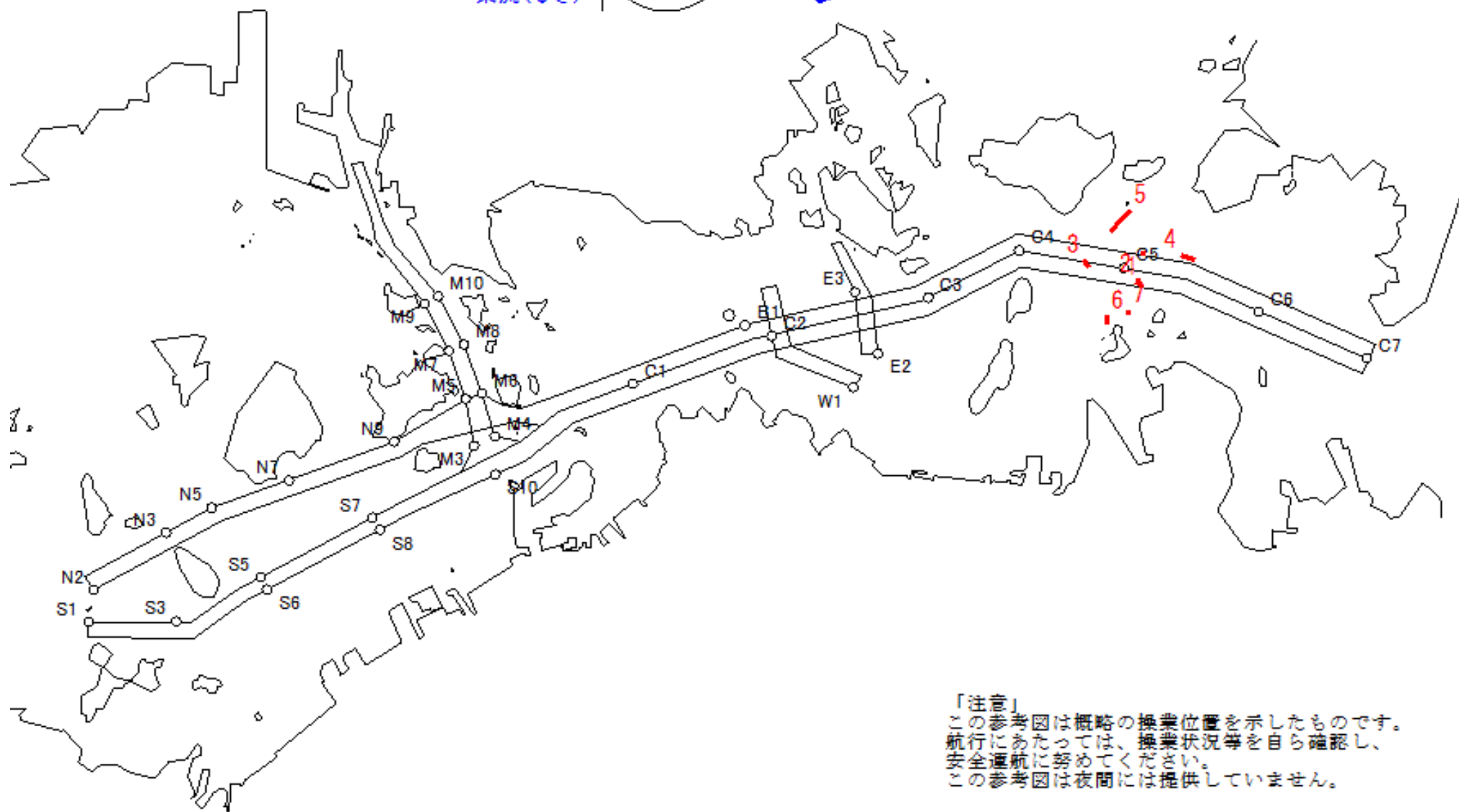
1145



MoonAge  
月齢 24.3



備後瀬戸海上交通センター運用管制課  
TEL(0877)49-2220  
<https://www6.kaiho.mlit.go.jp/bisan/>

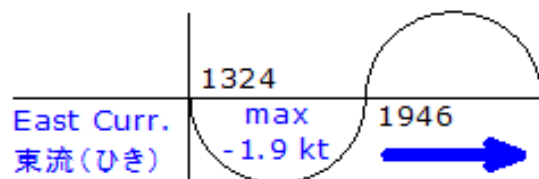


「注意」  
この参考図は概略の操業位置を示したものです。  
航行にあたっては、操業状況等を自ら確認し、  
安全通航に努めてください。  
この参考図は夜間には提供していません。

Stow-net Fishing operation figure  
こませ網漁船操業状況参考図

令和08年6月6日

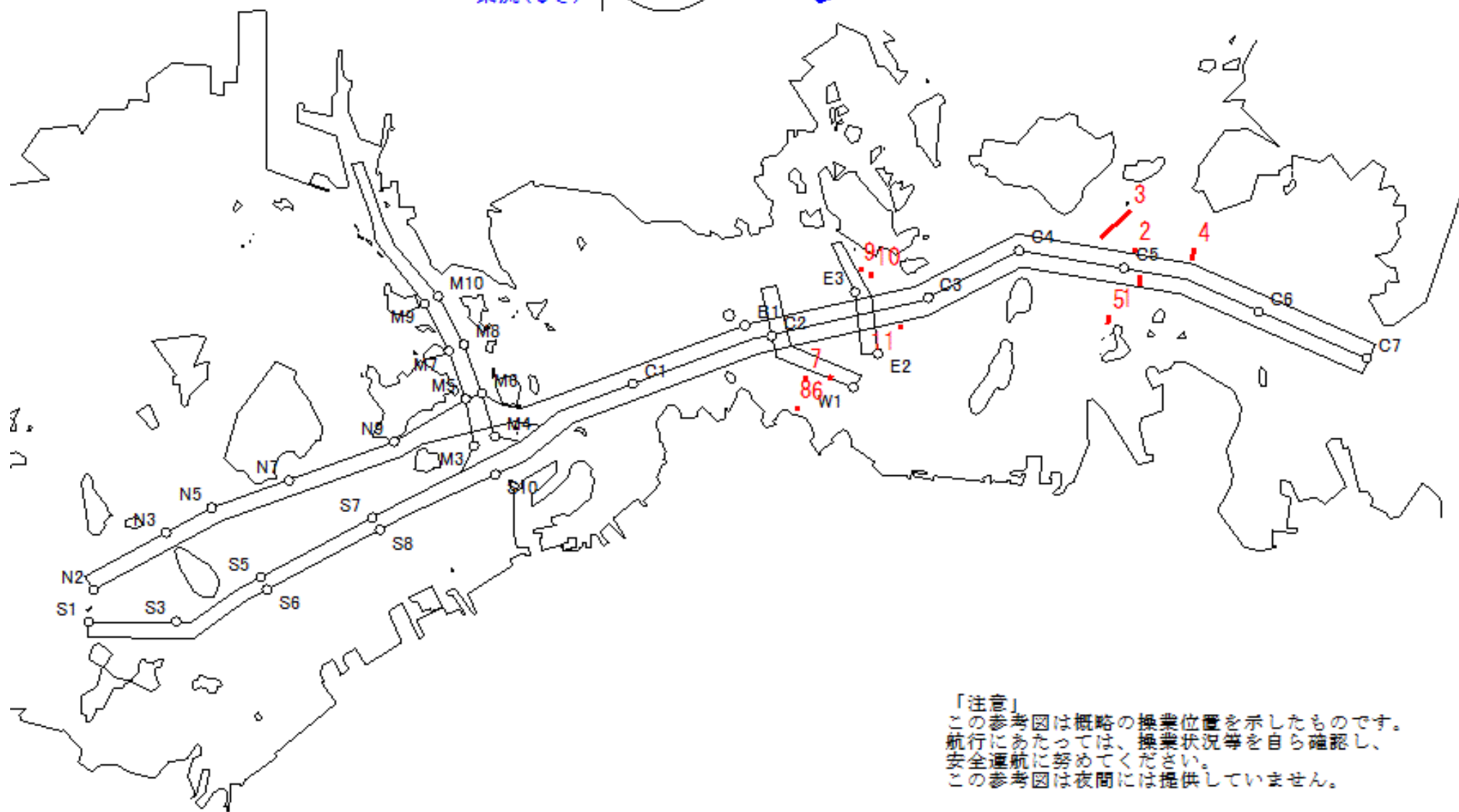
1324 ~ 1946



MoonAge  
月齢 20.3



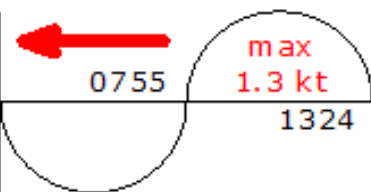
備後瀬戸海上交通センター運用管制課  
TEL (0877) 49-2220  
<https://www6.kaiho.mlit.go.jp/bisan/>



「注意」  
この参考図は概略の操業位置を示したものです。  
航行にあたっては、操業状況等を自ら確認し、  
安全通航に努めてください。  
この参考図は夜間には提供していません。

Stow-net Fishing operation figure  
 こませ網漁船操業状況参考図  
 令和08年6月6日 0755 ~ 1324

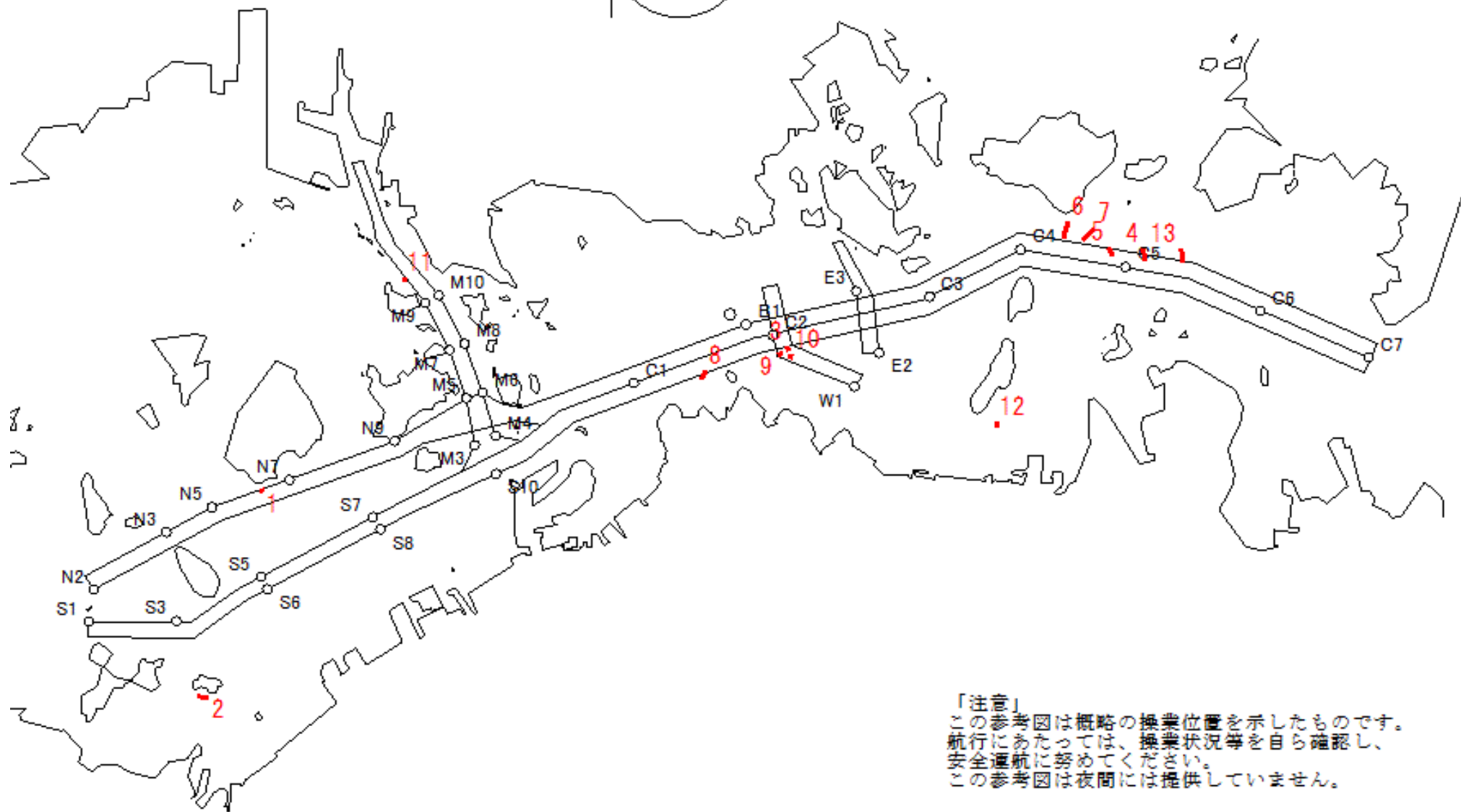
West Curr.  
 西流(みち)



loonAge  
 月齢 20.3



備後瀬戸海上交通センター運用管制課  
 TEL(0877)49-2220  
<https://www6.kaiho.mlit.go.jp/bisan/>



「注意」  
 この参考図は概略の操業位置を示したものです。  
 航行にあたっては、操業状況等を自ら確認し、  
 安全通航に努めてください。  
 この参考図は夜間には提供していません。

Stow-net Fishing operation figure  
こませ網漁船操業状況参考図

令和08年6月6日

0150 ~ 0755

East Curr.  
東流(ひき)

0150

max  
-1.6 kt

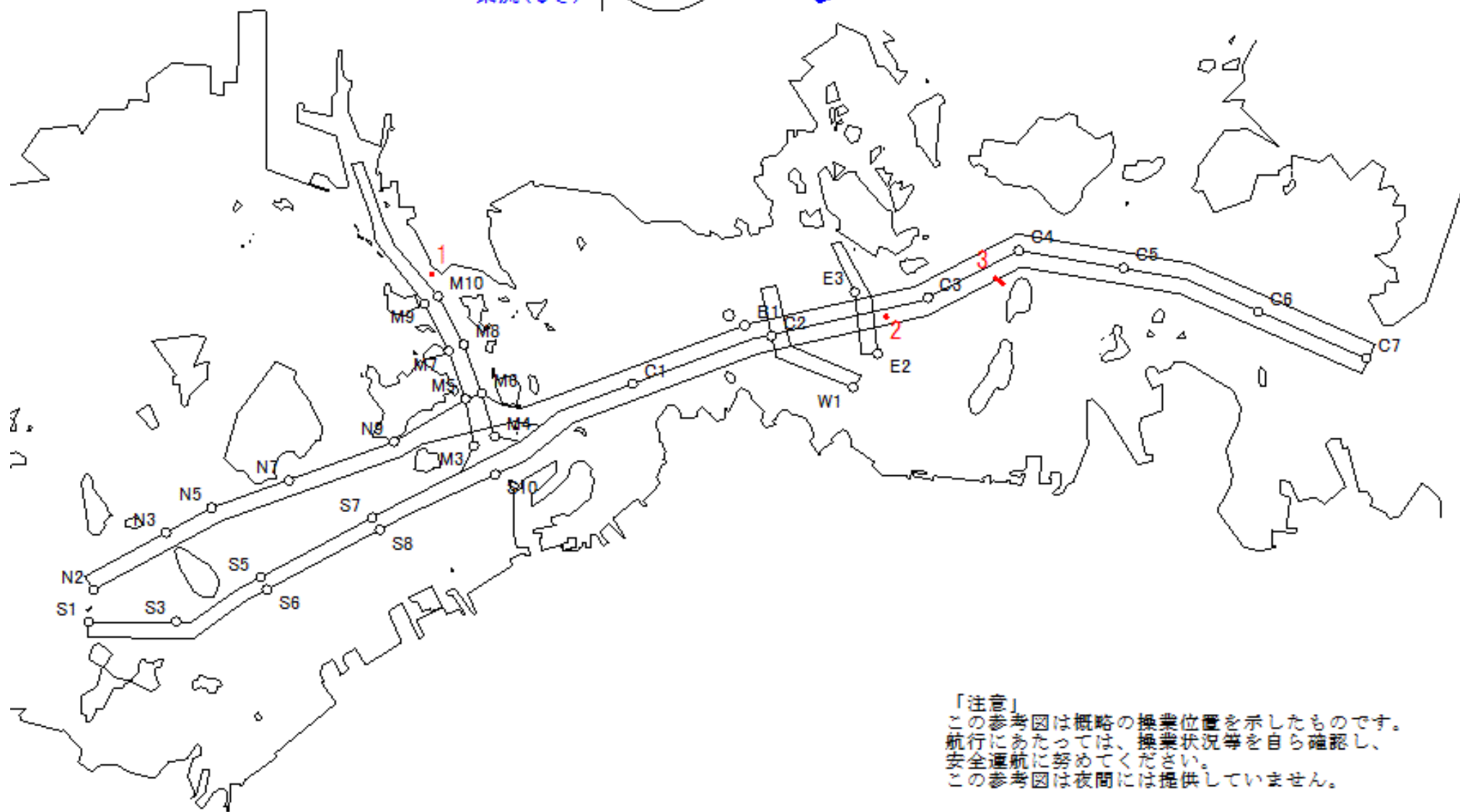
0755



MoonAge  
月齢 20.3



備後瀬戸海上交通センター運用管制課  
TEL (0877) 49-2220  
<https://www6.kaiho.mlit.go.jp/bisan/>



Stow-net Fishing operation figure  
こませ網漁船操業状況参考図

令和08年6月5日

1240 ~ 1904

East Curr.  
東流(ひき)

1240

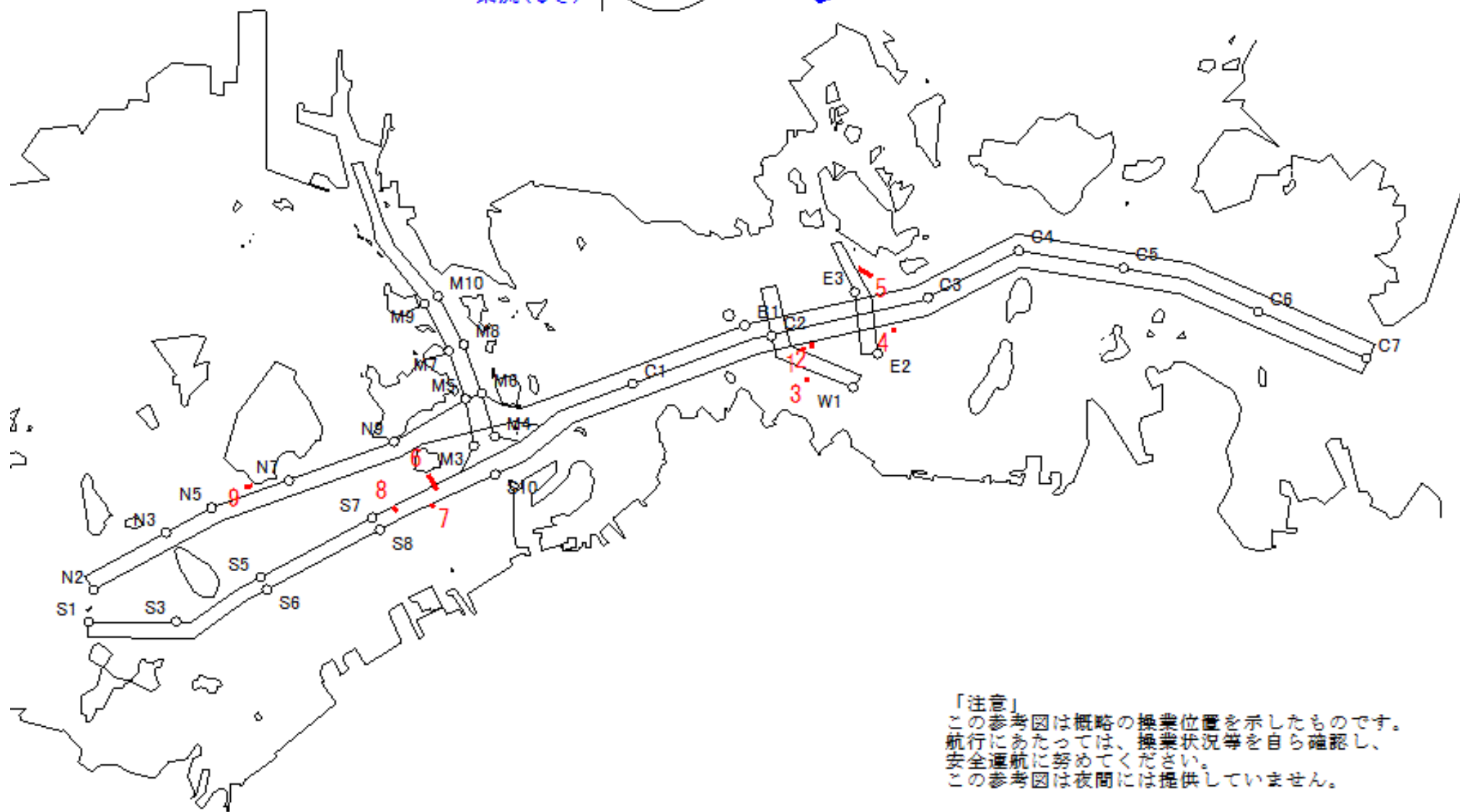
max  
-2 kt

1904

MoonAge  
月齢 19.3



備後瀬戸海上交通センター運用管制課  
TEL(0877)49-2220  
<https://www6.kaiho.mlit.go.jp/bisan/>



Stow-net Fishing operation figure  
 こませ網漁船操業状況参考図  
 令和08年6月5日 0717 ~ 1240

West Curr.  
 西流(みち)



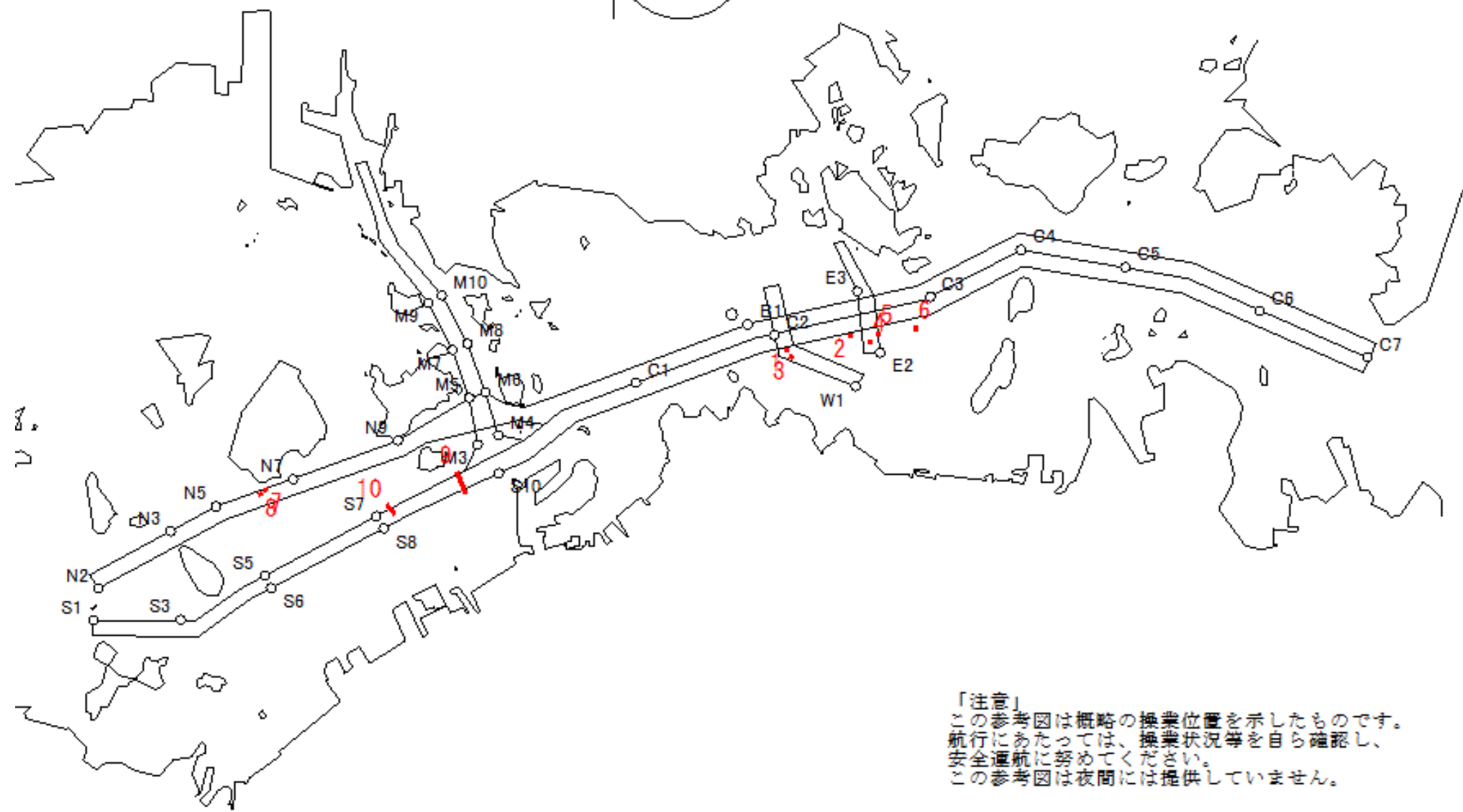
0717

max  
 1.3 kt

loonAge  
 月齢 19.3



備後瀬戸海上交通センター運用管制課  
 TEL (0877) 49-2220  
<https://www6.kaiho.mlit.go.jp/bisan/>



「注意」  
 この参考図は概略の操業位置を示したものです。  
 航行にあたっては、操業状況等を自ら確認し、  
 安全通航に努めてください。  
 この参考図は夜間には提供していません。

Stow-net Fishing operation figure  
こませ網漁船操業状況参考図

令和08年6月4日

1202 ~ 1829

East Curr.  
東流(ひき)

1202

max  
-2.1 kt

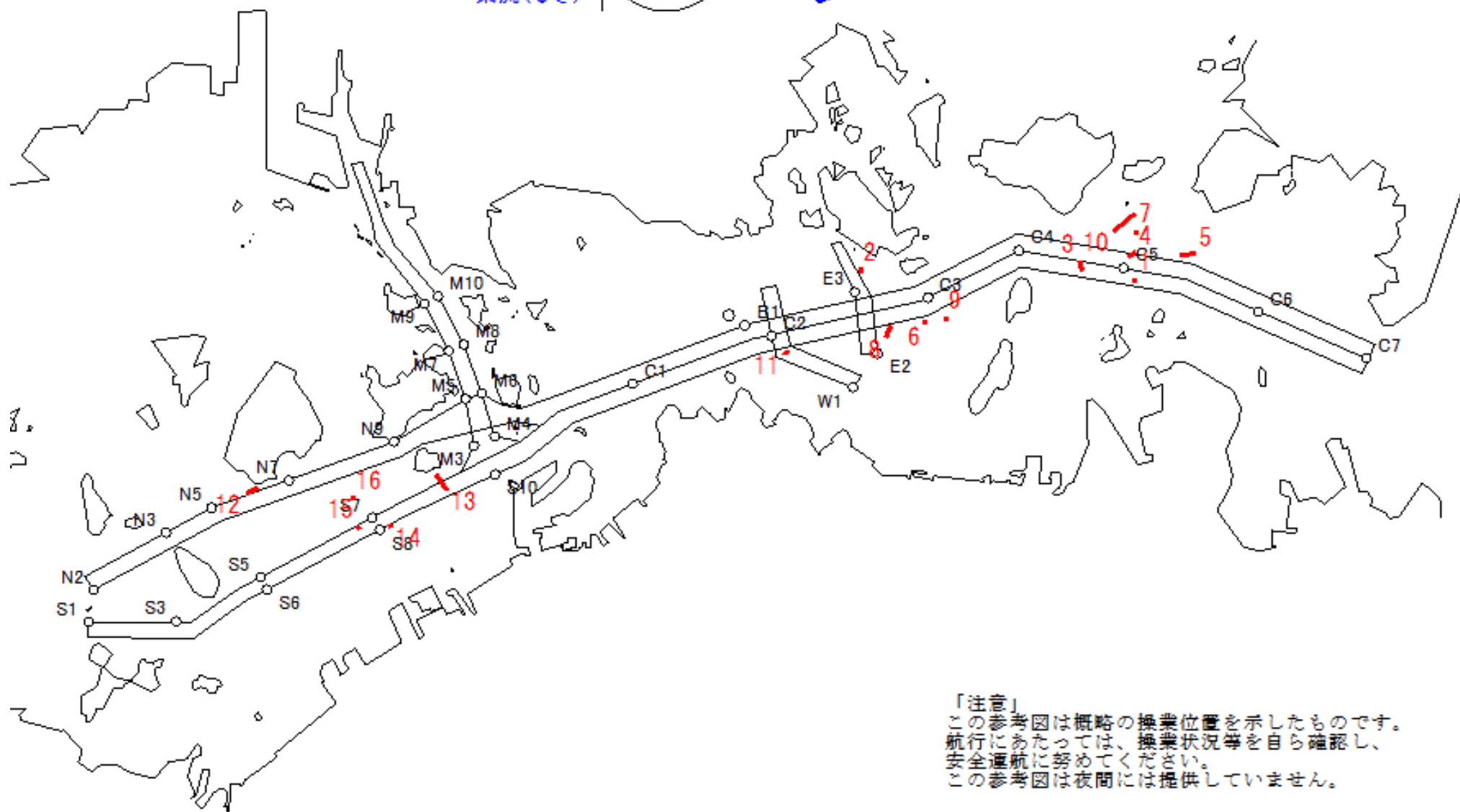
1829



MoonAge  
月齢 18.3



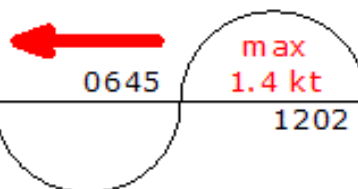
備後瀬戸海上交通センター運用管制課  
TEL(0877)49-2220  
<https://www6.kaiho.mlit.go.jp/bisan/>



「注意」  
この参考図は概略の操業位置を示したものです。  
航行にあたっては、操業状況等を自ら確認し、  
安全通航に努めてください。  
この参考図は夜間には提供していません。

Stow-net Fishing operation figure  
 こませ網漁船操業状況参考図  
 令和08年6月4日 0645 ~ 1202

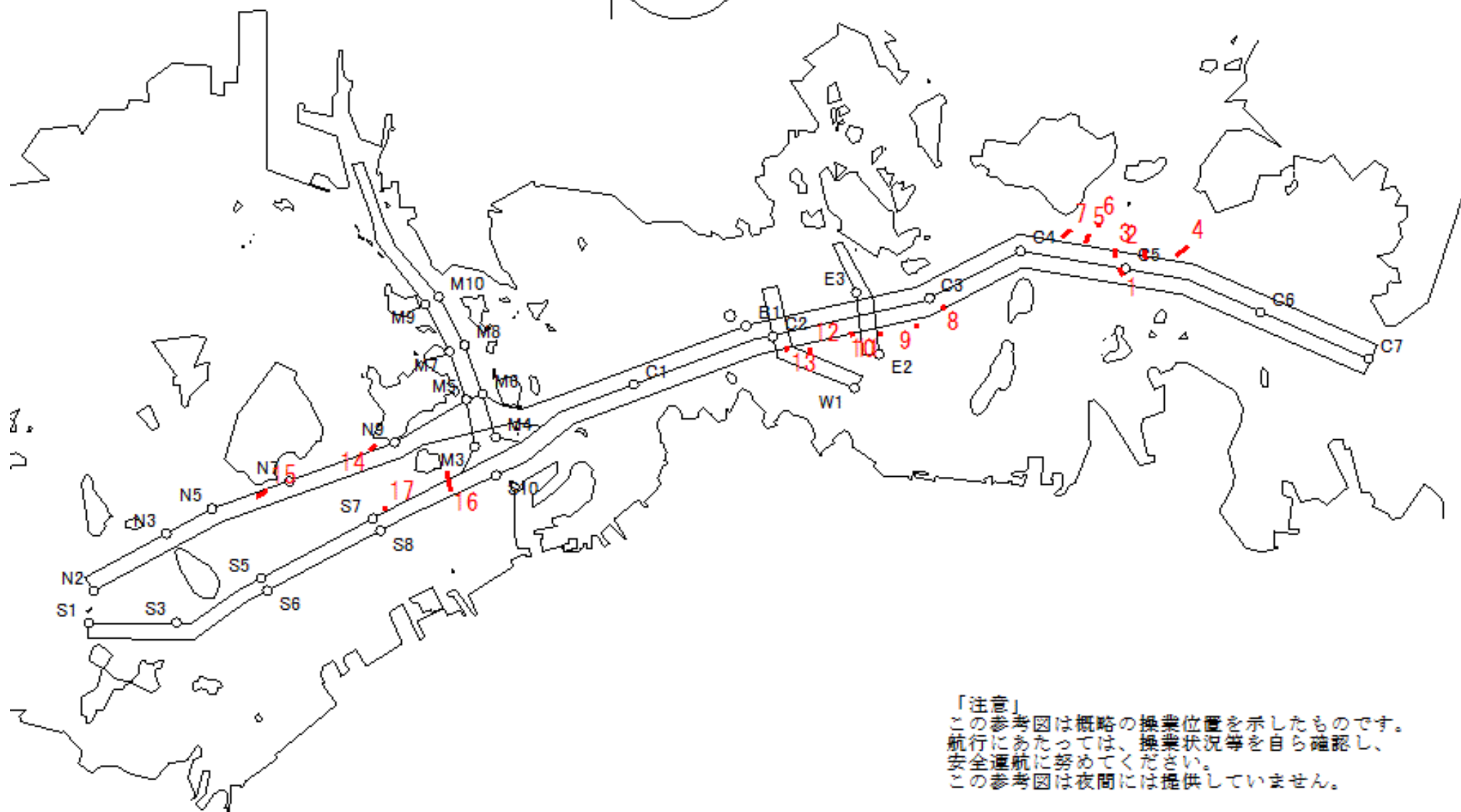
West Curr.  
 西流(みち)



loonAge  
 月齢 18.3



備後瀬戸海上交通センター運用管制課  
 TEL(0877)49-2220  
<https://www6.kaiho.mlit.go.jp/bisan/>



「注意」  
 この参考図は概略の操業位置を示したものです。  
 航行にあたっては、操業状況等を自ら確認し、  
 安全通航に努めてください。  
 この参考図は夜間には提供していません。

Stow-net Fishing operation figure  
こませ網漁船操業状況参考図

令和08年6月3日

1129 ~ 1758

East Curr.  
東流(ひき)

1129

max  
-2.2 kt

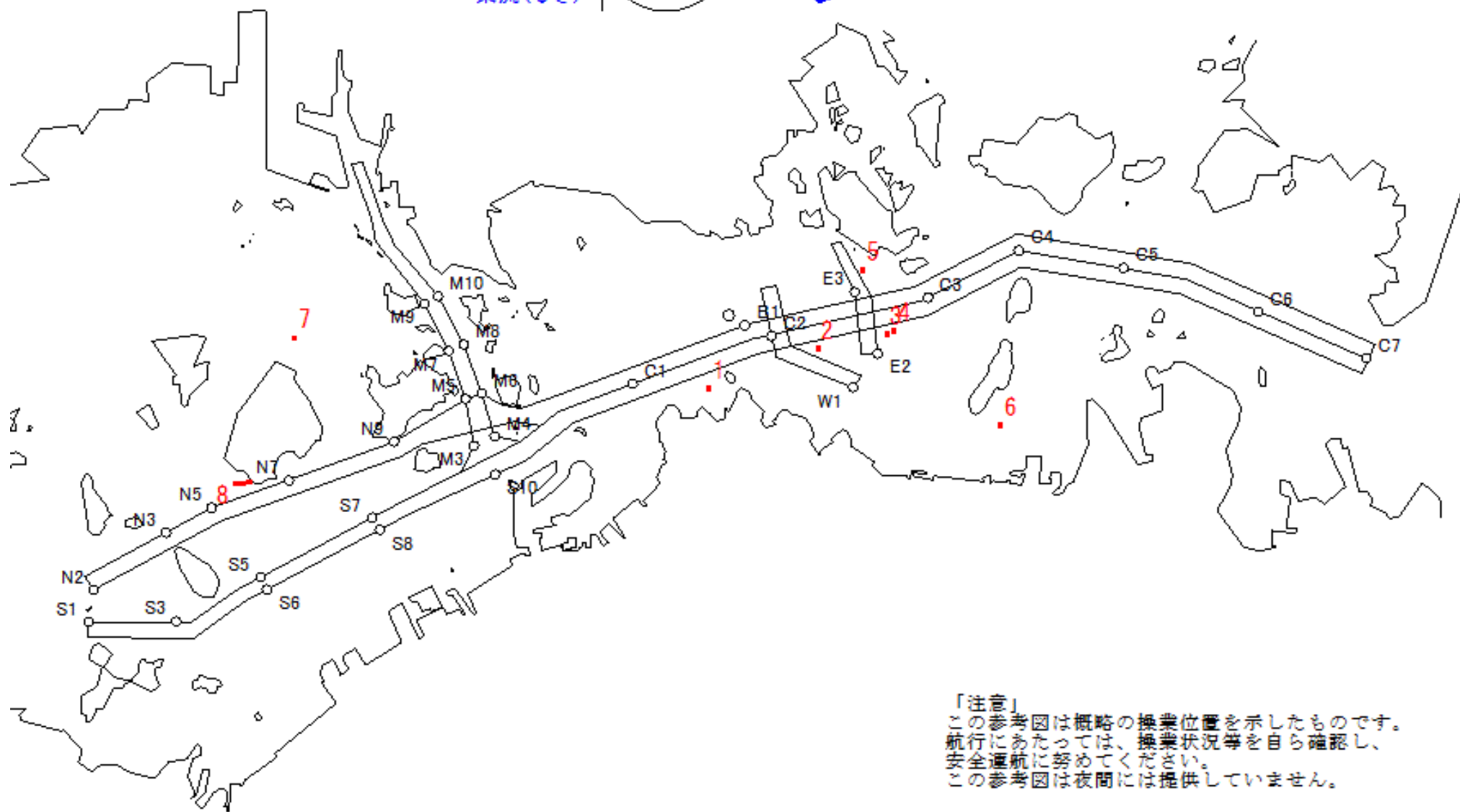
1758



MoonAge  
月齢 17.3

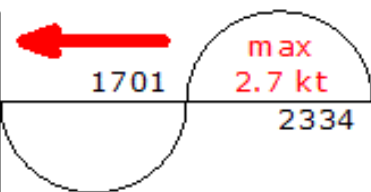


備後瀬戸海上交通センター運用管制課  
TEL(0877)49-2220  
<https://www6.kaiho.mlit.go.jp/bisan/>



Stow-net Fishing operation figure  
 こませ網漁船操業状況参考図  
 令和08年6月1日 1701 ~ 2334

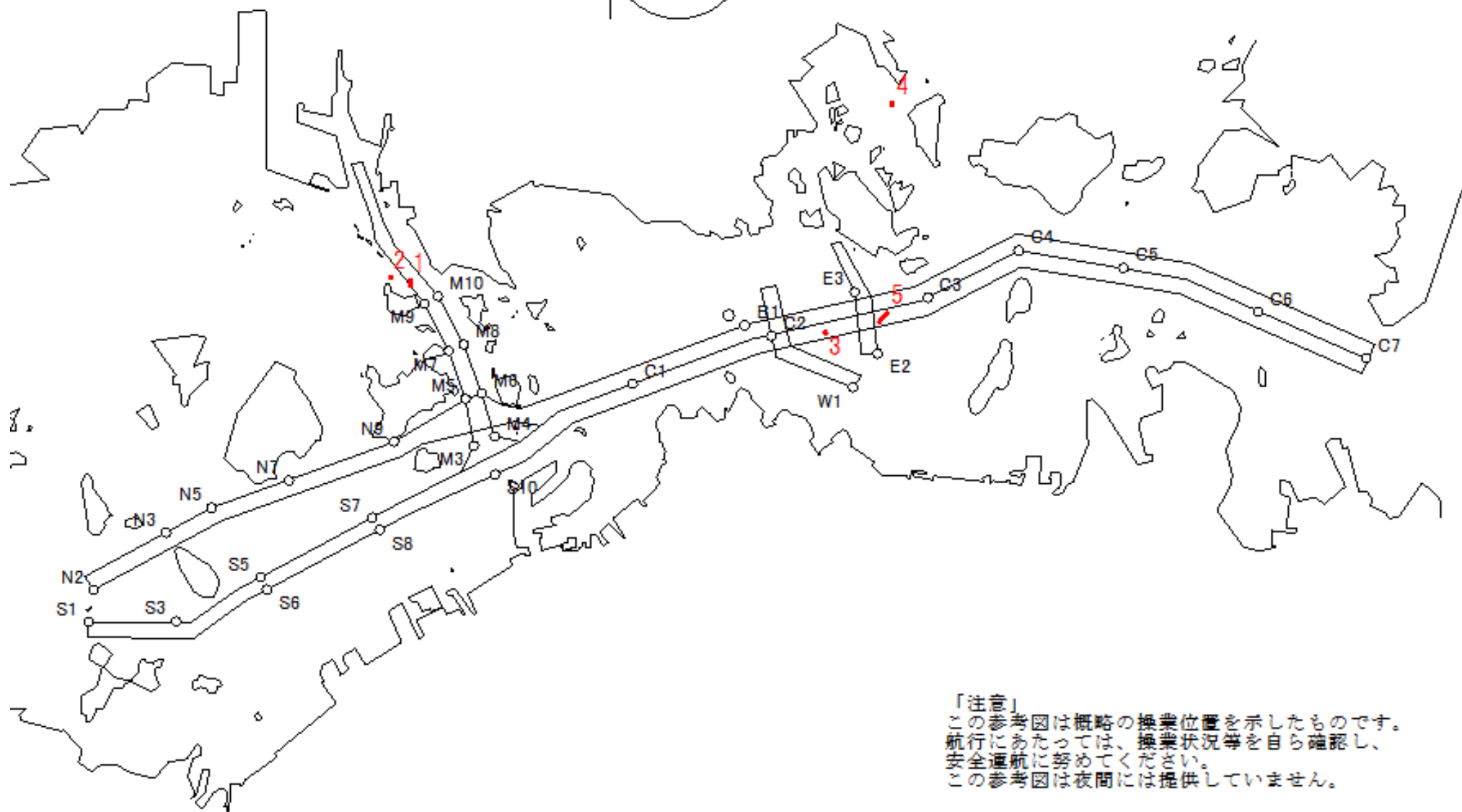
West Curr.  
 西流(みち)



loonAge  
 月齢 15.3



備後瀬戸海上交通センター運用管制課  
 TEL(0877)49-2220  
<https://www6.kaiho.mlit.go.jp/bisan/>



「注意」  
 この参考図は概略の操業位置を示したものです。  
 航行にあたっては、操業状況等を自ら確認し、  
 安全通航に努めてください。  
 この参考図は夜間には提供していません。

Stow-net Fishing operation figure  
こませ網漁船操業状況参考図

令和08年6月1日

1024 ~ 1701

East Curr.  
東流(ひき)

1024

max  
-2.3 kt

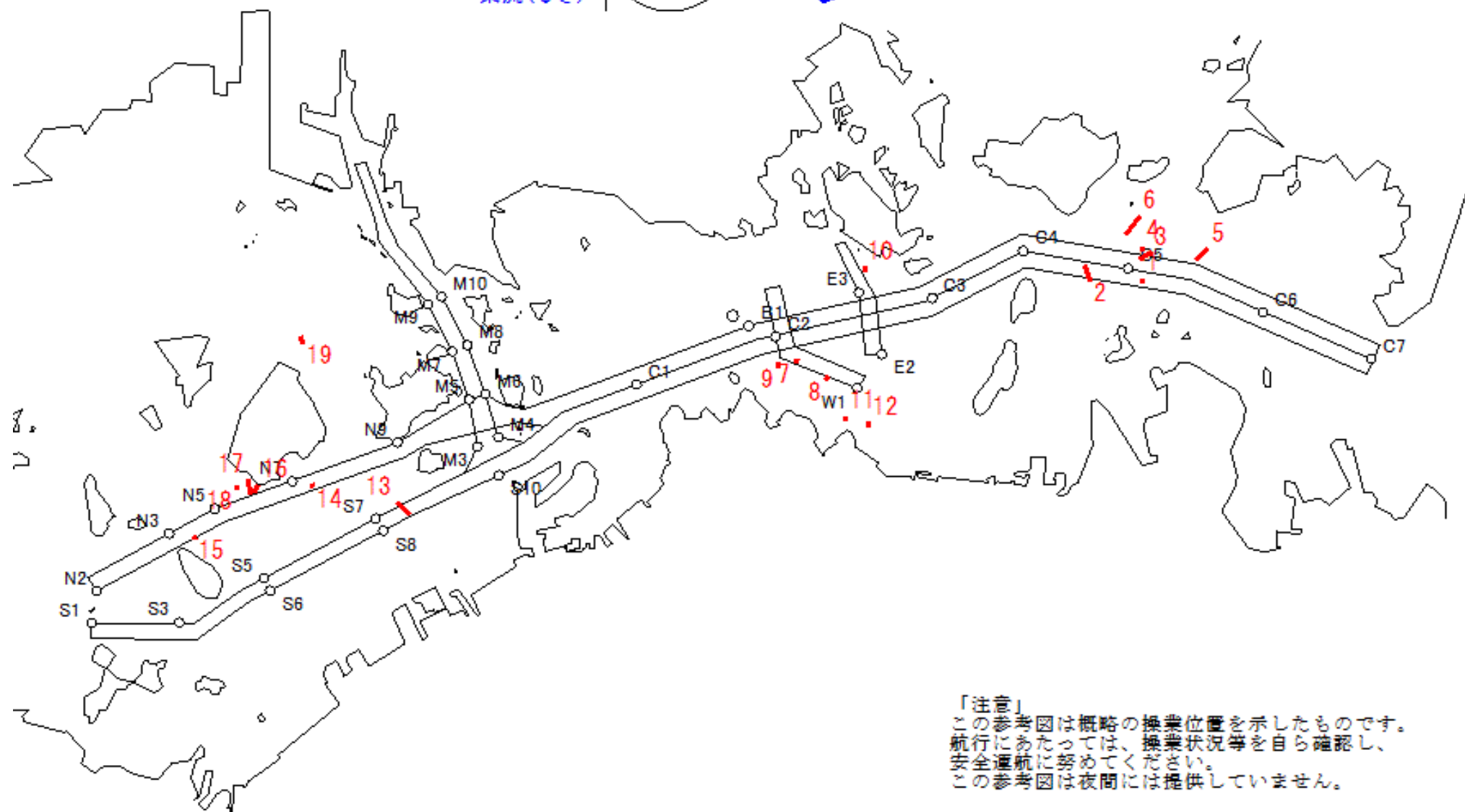
1701



MoonAge  
月齢 15.3



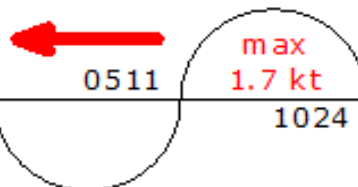
備後瀬戸海上交通センター運用管制課  
TEL(0877)49-2220  
<https://www6.kaiho.mlit.go.jp/bisan/>



「注意」  
この参考図は概略の操業位置を示したものです。  
航行にあたっては、操業状況等を自ら確認し、  
安全通航に努めてください。  
この参考図は夜間には提供していません。

Stow-net Fishing operation figure  
 こませ網漁船操業状況参考図  
 令和08年6月1日 0511 ~ 1024

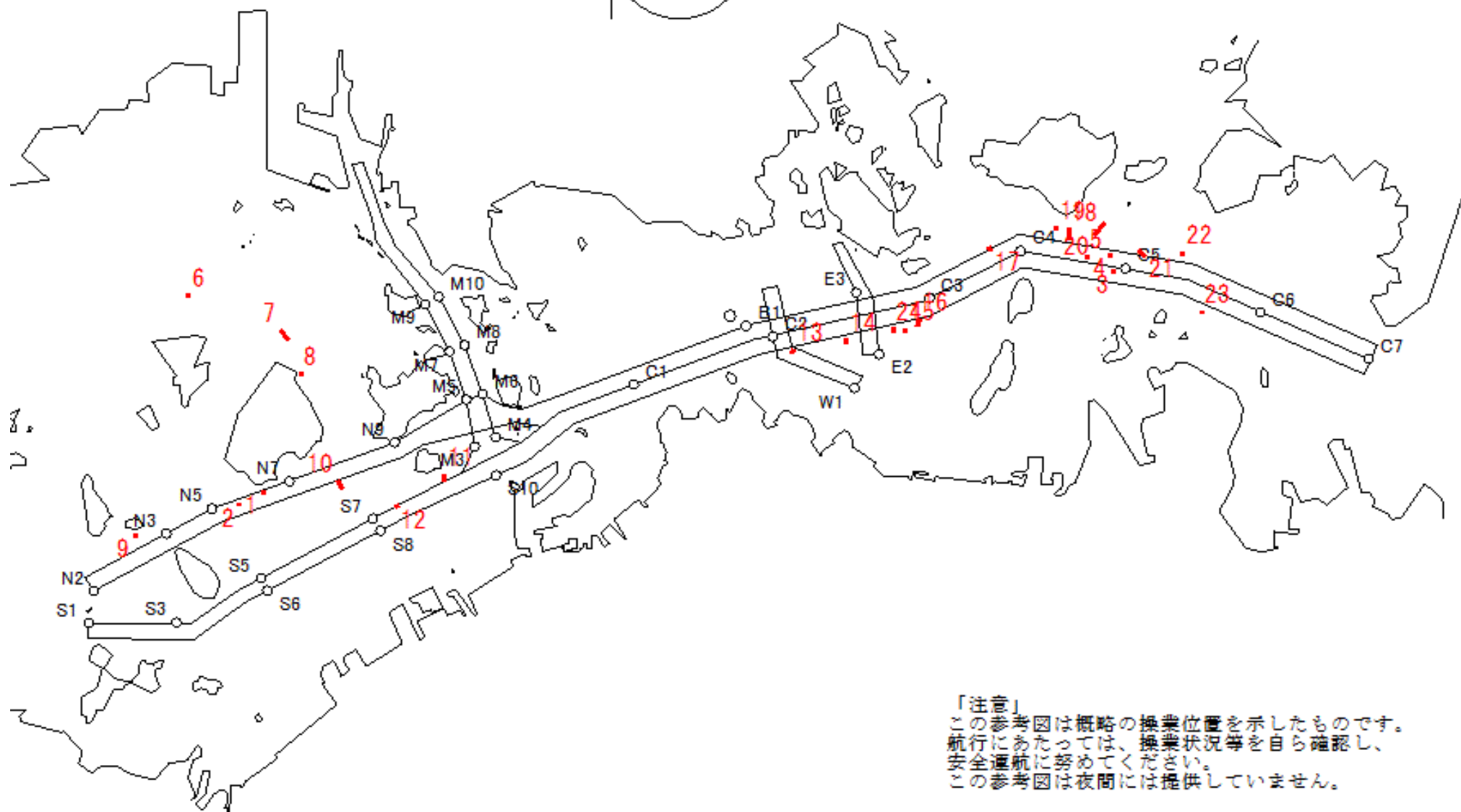
West Curr.  
 西流(みち)



loonAge  
 月齢 15.3



備後瀬戸海上交通センター運用管制課  
 TEL(0877)49-2220  
<https://www6.kaiho.mlit.go.jp/bisan/>



「注意」  
 この参考図は概略の操業位置を示したものです。  
 航行にあたっては、操業状況等を自ら確認し、  
 安全通航に努めてください。  
 この参考図は夜間には提供していません。